

Boletín Mensual de Seguimiento  
a Autoridades Ambientales

# Sistema de Información del Recurso Hídrico - SIRH -

---

JUNIO 2024

**GUSTAVO FRANCISCO PETRO URREGO**  
Presidente de Colombia

**FRANCIA ELENA MÁRQUEZ MINA**  
Vicepresidenta de Colombia

**MARÍA SUSANA MUHAMAD GONZÁLEZ**  
Ministra de Ambiente y Desarrollo Sostenible

**MAURICIO CABRERA LEAL**  
Viceministro de Políticas y Normalización Ambiental

**LILIA TATIANA ROA AVENDAÑO**  
Viceministra de Ordenamiento Ambiental del Territorio

### **Consejo Directivo**

**MARÍA SUSANA MUHAMAD GONZÁLEZ**  
Ministra de Ambiente y Desarrollo Sostenible

**FRANCISCO JAVIER CANAL ALBÁN**  
Viceministro de Ordenamiento Ambiental  
del Territorio

**NÉSTOR ROBERTO GARZÓN CADENA**  
Director de Cambio Climático y Gestión del  
Riesgo (e)

**FERNEY CAMACHO**  
Director de Infraestructura - Ministerio  
de Transporte

**PAOLA RICAURTE AYALA**  
Asesora de la Dirección de Ambiente y Desarrollo  
Sostenible - Departamento Nacional de Planeación  
(DNP)

**SANDRA LILIANA MORENO MAYORGA**  
Directora de la Dirección Técnica Geoestadística  
– Departamento Administrativo Nacional de  
Estadística (DANE)

**HECNEY ALEXCEVITH ACOSTA**  
Director general - Corporación Autónoma Regional  
de Santander (CAS)

### **Instituto de Hidrología, Meteorología y Estudios Ambientales - Ideam**

**GHISLIANE ECHEVERRY PRIETO**  
Directora general

**JUAN FERNANDO ACOSTA MIRKOW**  
Secretario general

**FABIO ANDRÉS BERNAL QUIROGA**  
Subdirector de Hidrología

**ELIZABETH PATIÑO CORREA**  
Subdirectora de Estudios Ambientales

**LINA MARÍA CABALLERO VILLALOBOS**  
Subdirectora de Ecosistemas e Información  
Ambiental

**TC. JORGE GIOVANNI JIMÉNEZ SÁNCHEZ**  
Subdirector de Meteorología

**ÍNGRID TATIANA SIERRA GIRALDO**  
Jefe de Oficina del Servicio de Pronóstico y Alertas

**CÉSAR AUGUSTO SÁNCHEZ WALDRON**  
Jefe de Oficina Asesora de Planeación

**WILMER ESPITIA MUÑOZ**  
Jefe de Oficina de Informática

**GILBERTO ANTONIO RAMOS SUÁREZ**  
Jefe de Oficina Asesora Jurídica

**MARÍA EUGENIA PATIÑO JURADO**  
Jefe de Oficina de Control Interno

### **Subdirección de Hidrología**

**FABIO ANDRÉS BERNAL QUIROGA**  
Subdirector de Hidrología

**MARÍA COSTANZA ROSERO MESA**  
Coordinadora del Grupo de Evaluación Hidrológica

## **Equipo de trabajo**

Grupo de Evaluación Hidrológica

## **Coordinación y producción técnicas**

**LUISA FERNANDA CRUZ CÁRDENAS**  
**YULEIDY ORJUELA CUBIDES**

## **Fotografía carátula**

**JENNY PAOLA MARÍN SALAZAR - Ideam (2022)**

## **Coordinación editorial**

**ANDRÉS FELIPE TAPIERO RÍOS**  
Grupo de Comunicaciones y Prensa

## **Corrección de estilo**

**SEBASTIÁN URIBE RODRÍGUEZ**  
Grupo de Comunicaciones y Prensa

## **Diseño editorial y diagramación**

**LUISA FERNANDA RODRÍGUEZ ARIAS**  
Grupo de Comunicaciones y Prensa

© Instituto de Hidrología, Meteorología y Estudios Ambientales

**Cítese como:** Instituto de Hidrología, Meteorología y Estudios Ambientales - Ideam. (2024). *Boletín Mensual de Seguimiento a Autoridades Ambientales. Sistema de Información del Recurso Hídrico - SIRH - junio 2024.* Ideam.

**Publicación aprobada por el Instituto de Hidrología, Meteorología y Estudios Ambientales - Ideam.**

**Junio del 2024, Bogotá, D. C., Colombia.**

**Distribución gratuita.**

Todos los derechos reservados. Los textos pueden ser usados parcial o totalmente citando la fuente. Su reproducción total o parcial debe ser autorizada por el Instituto de Hidrología, Meteorología y Estudios Ambientales - Ideam.

Junio de 2024



## ¿Qué es el SIRH?

El Sistema de Información del Recurso Hídrico - SIRH es el conjunto de elementos que integran y estandarizan el acopio, el registro, el manejo y la consulta de datos, bases de datos, estadísticas, sistemas, modelos, información documental y bibliográfica, reglamentos y protocolos, que facilitan la gestión integral del recurso hídrico (ver Decreto 1076 de 2015 expedido por el Ministerio de Ambiente y Desarrollo Sostenible).

En el sistema, se consolida el inventario y la caracterización del estado y comportamiento del recurso hídrico en términos de calidad y cantidad. De esta manera, se constituye la base de seguimiento de los resultados de las acciones de control, llevadas a cabo por la autoridad ambiental competente, la cual utiliza los reportes y la información para evaluar la disponibilidad del recurso hídrico.

## ¿Qué se reporta en el Boletín?

Se reporta el avance de las autoridades ambientales en el proceso de cargue al SIRH.



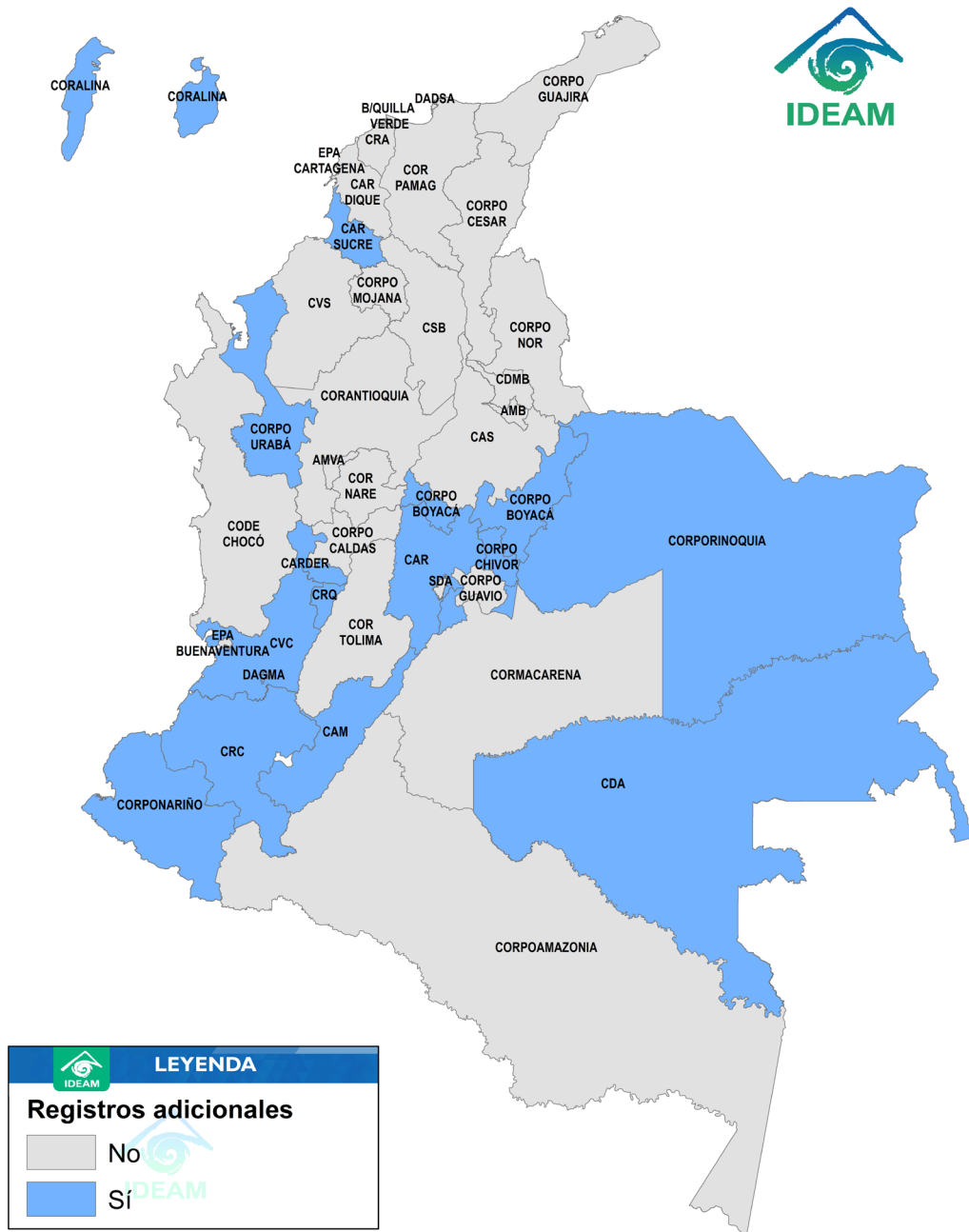
Foto tomada por Jenny Paola Marín Salazar (2022).

● REPORTE DE JUNIO

En el mes de junio, el 37% de las autoridades ambientales, incluidos PNN y ANLA, reportaron datos en los diferentes módulos del SIRH.

En total, se presentaron 17.726 reportes nuevos durante junio, dentro de los que se incluyen: fuentes, tramos, usuarios, predios, concesiones, captaciones, permisos de vertimiento, puntos de vertimientos, puntos de monitoreo y Programas para el Uso Eficiente y el Ahorro del Agua - Pueaa.

Registros totales adicionales - SIRH (junio de 2024)



 REPORTE DE JUNIO

AUTORIDAD	TOTAL REGISTROS		AUTORIDAD	TOTAL REGISTROS	
	ADICIONALES	ACUMULADO		ADICIONALES	ACUMULADO
AMB	0	28.251	Corpochivor	307	56.699
AMVA	0	14.149	Corpoguajira	0	24.792
ANLA	14992	31.374	Corpoguavio	0	25.979
Barranquilla Verde	0	1.363	Corpomojana	0	829
CAM	11	78.036	Corponariño	585	10.182
CAR	759	134.882	Corponor	0	54.842
Carder	5	9.199	Corporinoquia	557	64.465
Cardique	0	1.214	Corpourabá	42	14.902
Carsucre	259	47.205	Cortolima	0	23.846
CAS	0	20.863	CRA	0	39.844
CDA	9	1.935	CRC	2	2.698
CDMB	0	172.235	CRQ	42	9.972
Codechocó	0	4.945	CSB	0	227
Coralina	4224	8.230	CVC	76	18.288
Corantioquia	0	84.470	CVS	0	8.247
Cormacarena	0	20.238	Dadsa	0	1.391
Cornare	0	106.652	Dagma	4	5.152
Corpamag	0	5.129	EPA Cartagena	0	16
Corpoamazonia	0	11.214	EPA Buenaventura	0	0
Corpoboyacá	5	53.349	PNN	0	730
Corpocaldas	0	47.973	SDA	0	10.1197
Corpocesar	0	4.193			

### Fuentes

El SIRH plantea el inventario de fuentes como el primer elemento que se modelará en la base de datos, pues de esta se deben desprender todos los demás análisis hidrológicos.

A junio de 2024, el SIRH cuenta con 124.803 registros, correspondientes a las fuentes hídricas reportadas por 41 autoridades ambientales.

La autoridad ambiental con el mayor número de fuentes reportadas es la Corporación Autónoma Regional para la Defensa de la Meseta de Bucaramanga (CDBM).

AUTORIDAD	FUENTES	AUTORIDAD	FUENTES
AMB	21	Corpochivor	775
AMVA	80	Corpogujaira	217
ANLA	N.A.	Corpoguvio	426
Barranquilla Verde	11	Corpomojana	40
CAM	493	Corponariño	382
CAR	133	Corponor	25.390
Carder	4.540	Corporinoquia	805
Cardique	148	Corpourabá	201
Carsucre	45	Cortolima	2.409
CAS	2.030	CRA	242
CDA	63	CRC	213
CDBM	42.563	CRQ	343
Codechocó	120	CSB	9
Coralina	4	CVC	1.389
Corantioquia	463	CVS	38
Cormacarena	417	Dadsa	3
Cornare	1.279	Dagma	23
Corpamag	49	EPA Cartagena	8
Corpoamazonia	352	EPA Buenaventura	0
Corpoboyacá	980	PNN	99
Corpocaldas	20.776	SDA	31
Corpocesar	142		

### Tramos

Una vez identificada la fuente, el SIRH requiere la definición de tramos, donde una fuente puede tener muchos y al menos uno.

A junio de 2024, el SIRH cuenta con 124.436 registros, correspondientes a los tramos reportados por las autoridades ambientales.

La autoridad ambiental con el mayor número de tramos reportados es la Corporación Autónoma Regional para la Defensa de la Meseta de Bucaramanga (CDBM).

AUTORIDAD	TRAMOS	AUTORIDAD	TRAMOS
AMB	29	Corpochivor	765
AMVA	80	Corpogujaira	292
ANLA	15.210	Corpoguvio	433
Barranquilla Verde	7	Corpomojana	32
CAM	484	Corponariño	441
CAR	116	Corponor	25.399
Carder	4.559	Corporinoquia	810
Cardique	153	Corpourabá	353
Carsucre	47	Cortolima	2.397
CAS	2.086	CRA	239
CDA	44	CRC	205
CDBM	43.249	CRQ	349
Codechocó	326	CSB	29
Coralina	4	CVC	1.396
Corantioquia	482	CVS	37
Cormacarena	478	Dadsa	3
Cornare	1.278	Dagma	25
Corpamag	53	EPA Cartagena	8
Corpoamazonia	417	EPA Buenaventura	0
Corpoboyacá	908	PNN	97
Corpocaldas	20.927	SDA	43
Corpocesar	146		

## Predios

A junio de 2024, el SIRH cuenta con 89.486 registros, correspondientes a los predios reportados por las autoridades ambientales.

La autoridad con mayor número de registros es la Corporación Autónoma Regional de las Cuencas de los Ríos Negro y Nare (Cornare).

AUTORIDAD	PREDIOS	AUTORIDAD	PREDIOS
AMB	1	Corpochivor	1.883
AMVA	581	Corpogujaira	1.589
ANLA	248	Corpoguvio	2.938
Barranquilla Verde	463	Corpomojana	205
CAM	9.710	Corponariño	649
CAR	21.333	Corponor	417
Carder	20	Corporinoquia	3.215
Cardique	199	Corpourabá	877
Carsucre	311	Cortolima	2.526
CAS	2.942	CRA	359
CDA	371	CRC	526
CDMB	2.619	CRQ	503
Codechocó	100	CSB	41
Coralina	575	CVC	3.086
Corantioquia	10.830	CVS	337
Cormacarena	1.319	Dadsa	77
Cornare	12.412	Dagma	273
Corpamag	739	EPA Cartagena	0
Corpoamazonia	791	EPA Buenaventura	0
Corpoboyacá	2.595	PNN	111
Corpocaldas	1.017	SDA	83
Corpocesar	615		

## Puntos de monitoreo

El SIRH contempla puntos de monitoreo en los cuales se ha realizado un único muestreo, muestreos periódicos u ocasionales.

En el mes de junio de 2024, 37 autoridades ambientales cuentan con reporte de registro en los puntos de monitoreo.

La autoridad con mayor número de registros es la Corporación Autónoma Regional de la Orinoquia (Corporinoquia).

AUTORIDAD	PUNTOS DE MONITOREO	AUTORIDAD	PUNTOS DE MONITOREO
AMB	36	Corpochivor	184
AMVA	302	Corpogujaira	250
ANLA	0	Corpoguvio	221
Barranquilla Verde	1	Corpomojana	1
CAM	769	Corponariño	257
CAR	331	Corponor	25
Carder	0	Corporinoquia	986
Cardique	1	Corpourabá	549
Carsucre	71	Cortolima	3
CAS	11	CRA	229
CDA	29	CRC	56
CDMB	110	CRQ	217
Codechocó	156	CSB	0
Coralina	2	CVC	268
Corantioquia	102	CVS	69
Cormacarena	332	Dadsa	77
Cornare	309	Dagma	33
Corpamag	40	EPA Cartagena	0
Corpoamazonia	449	EPA Buenaventura	0
Corpoboyacá	168	PNN	17
Corpocaldas	0	SDA	1.107
Corpocesar	1		



Usuarios

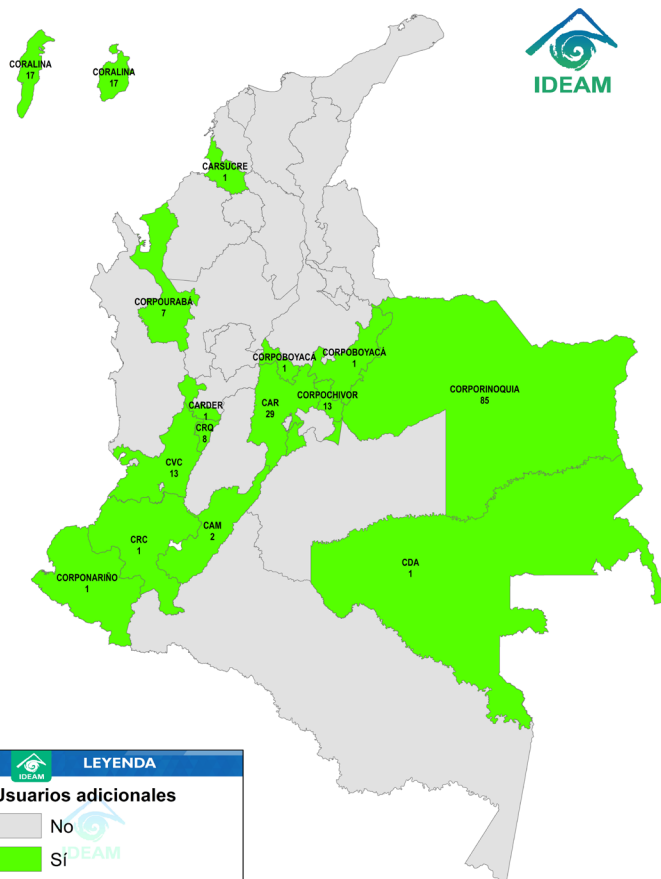
Usuarios adicionales - SIRH (junio de 2024)

El SIRH atiende los requerimientos del Decreto 303 de 2012 asociado al RURH, en el que se estipula la necesidad de realizar la identificación plena de los usuarios que captan o vierten agua a las fuentes hídricas con su información de contacto.

En el mes de junio, 15 autoridades ambientales, que representan el 35 % del total, reportaron usuarios adicionales del recurso hídrico.

Se reporta un total de 77.236 usuarios del recurso hídrico, lo que evidencia un 0.2 % de aumento en el registro de usuarios respecto al mes de mayo (182 registros).

La autoridad con mayor número de registros es la Corporación Autónoma Regional de Cundinamarca (CAR).



AUTORIDAD	TOTAL REGISTROS USUARIOS		AUTORIDAD	TOTAL REGISTROS USUARIOS		AUTORIDAD	TOTAL REGISTROS USUARIOS	
	ADICIONALES	ACUMULADO		ADICIONALES	ACUMULADO		ADICIONALES	ACUMULADO
AMB	0	1	Cormacarena	0	1.082	Cortolima	0	2.081
AMVA	0	515	Cornare	0	10.515	CRA	0	275
ANLA	2	61	Corpamag	0	564	CRC	1	361
Barranquilla Verde	0	389	Corpoamazonia	0	647	CRQ	8	404
CAM	2	7.823	Corpoboyacá	1	2.299	CSB	0	34
CAR	29	19.686	Corpocaldas	0	987	CVC	13	2.310
Carder	1	20	Corpocesar	0	520	CVS	0	252
Cardique	0	163	Corpochivor	13	1.462	Dadsa	0	73
Carsucre	1	251	Corpoguajira	0	1.419	Dagma	0	248
CAS	0	2.620	Corpoguvio	0	2.469	EPA Cartagena	0	0
CDA	1	306	Corpomojana	0	136	EPA Buenaventura	0	0
CDMB	0	2.372	Corponariño	1	603	PNN	0	91
Codechocó	0	79	Corponor	0	395	SDA	0	80
Coralina	17	572	Corporinoquia	85	1.922			
Corantioquia	0	10.600	Corpourabá	7	549			

Concesiones

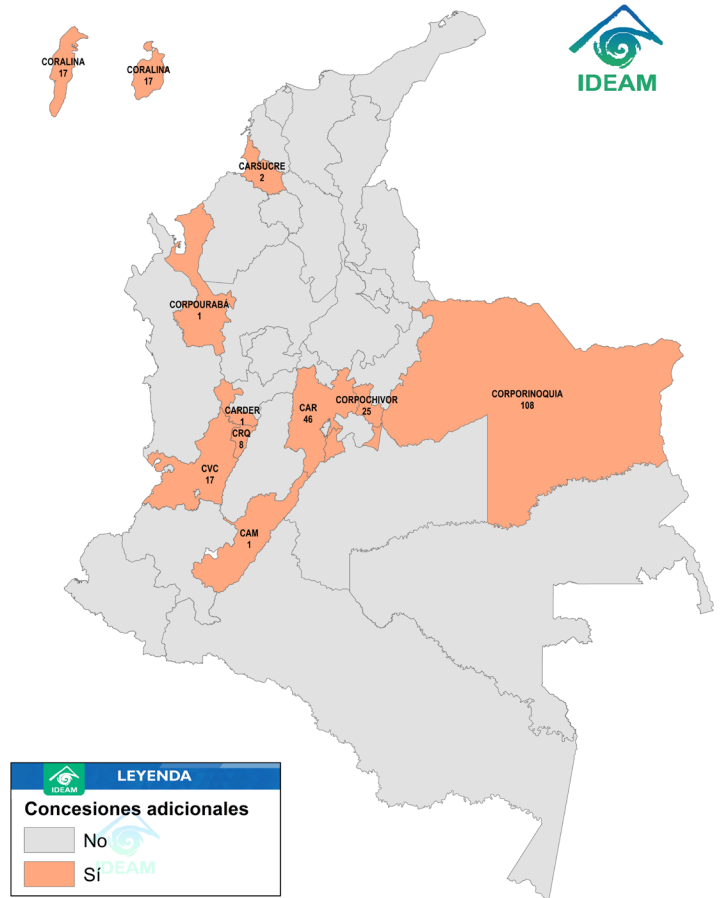
Concesiones adicionales - SIRH (junio de 2024)

Teniendo en cuenta que para un predio se pueden gestionar diferentes actos administrativos en diferentes momentos del tiempo, el SIRH requiere que se registren los datos de las concesiones de uso de agua.

En el mes de junio, 11 autoridades ambientales, que representan el 25 % del total, reportaron concesiones adicionales.

Se reportan 85.054 concesiones, de las cuales 231 fueron registradas en el mes de junio.

La autoridad ambiental con mayor número de registros de concesiones es la Corporación Autónoma Regional de Cundinamarca (CAR).



AUTORIDAD	TOTAL REGISTROS CONCESIONES		AUTORIDAD	TOTAL REGISTROS CONCESIONES		AUTORIDAD	TOTAL REGISTROS CONCESIONES	
	ADICIONALES	ACUMULADO		ADICIONALES	ACUMULADO		ADICIONALES	ACUMULADO
AMB	0	0	Cormacarena	0	1.441	Cortolima	0	2.644
AMVA	0	438	Cornare	0	11.837	CRA	0	400
ANLA	5	314	Corpomag	0	821	CRC	0	410
Barranquilla Verde	0	124	Corpoamazonia	0	582	CRQ	8	532
CAM	1	10.157	Corpoboyacá	0	2.584	CSB	0	25
CAR	46	17.930	Corpocaldas	0	967	CVC	17	3.170
Carder	1	14	Corpocesar	0	628	CVS	0	313
Cardique	0	173	Corpochivor	25	1.870	Dadsa	0	85
Carsucre	2	286	Corpoguajira	0	1.579	Dagma	0	249
CAS	0	2.929	Corpoguavio	0	3.023	EPA Cartagena	0	0
CDA	0	302	Corpomojana	0	182	EPA Buenaventura	0	0
CDMB	0	2.642	Corponariño	0	583	PNN	0	109
Codechocó	0	39	Corponor	0	382	SDA	0	64
Coralina	17	603	Corporinoquia	108	2.290			
Corantioquia	0	11.590	Corpourabá	1	743			

Captaciones

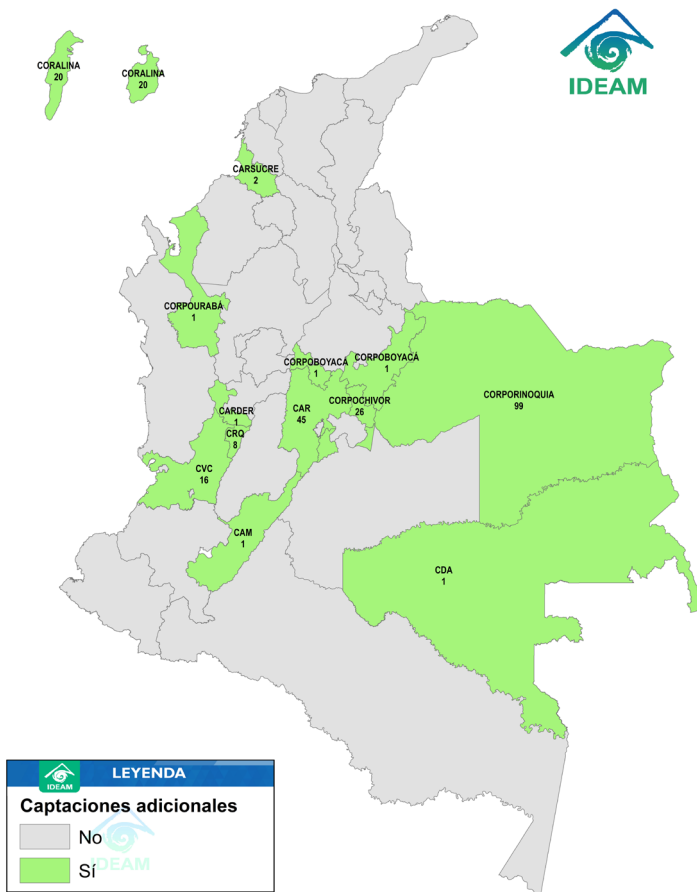
Captaciones adicionales - SIRH (junio de 2024)

Con respecto a las captaciones -una o muchas- relacionadas en una concesión, el SIRH permite registrar los diferentes usos, la ubicación geográfica del punto de captación, los datos sobre su construcción, entre otros.

En el mes de junio, 13 autoridades ambientales, que representan el 30 % del total, reportaron captaciones adicionales.

Se reportan 92.557 captaciones, de las cuales 227 fueron registradas en el mes de junio.

La autoridad ambiental con mayor número de registros de captaciones es la Corporación Autónoma Regional de Cundinamarca (CAR).



AUTORIDAD	TOTAL REGISTROS CAPTACIONES		AUTORIDAD	TOTAL REGISTROS CAPTACIONES		AUTORIDAD	TOTAL REGISTROS CAPTACIONES	
	ADICIONALES	ACUMULADO		ADICIONALES	ACUMULADO		ADICIONALES	ACUMULADO
AMB	0	0	Cormacarena	0	1.583	Cortolima	0	2.681
AMVA	0	453	Cornare	0	13.199	CRA	0	450
ANLA	6	567	Corpamag	0	770	CRC	0	317
Barranquilla Verde	0	9	Corpoamazonia	0	856	CRQ	8	550
CAM	1	10.168	Corpoboyacá	1	2.574	CSB	0	28
CAR	45	18.197	Corpocaldas	0	994	CVC	16	3.233
Carder	1	16	Corpocesar	0	734	CVS	0	335
Cardique	0	158	Corpochivor	26	1.935	Dadsa	0	80
Carsucre	2	283	Corpoguajira	0	3.968	Dagma	0	241
CAS	0	2.961	Corpoguavio	0	2.779	EPA Cartagena	0	0
CDA	1	214	Corpomojana	0	169	EPA Buenaventura	0	0
CDMB	0	2.710	Corponariño	0	582	PNN	0	96
Codechocó	0	54	Corponor	0	284	SDA	0	67
Coralina	20	609	Corporinoquia	99	2.757			
Corantioquia	0	14.173	Corpourabá	1	743			

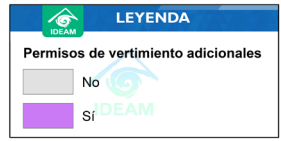
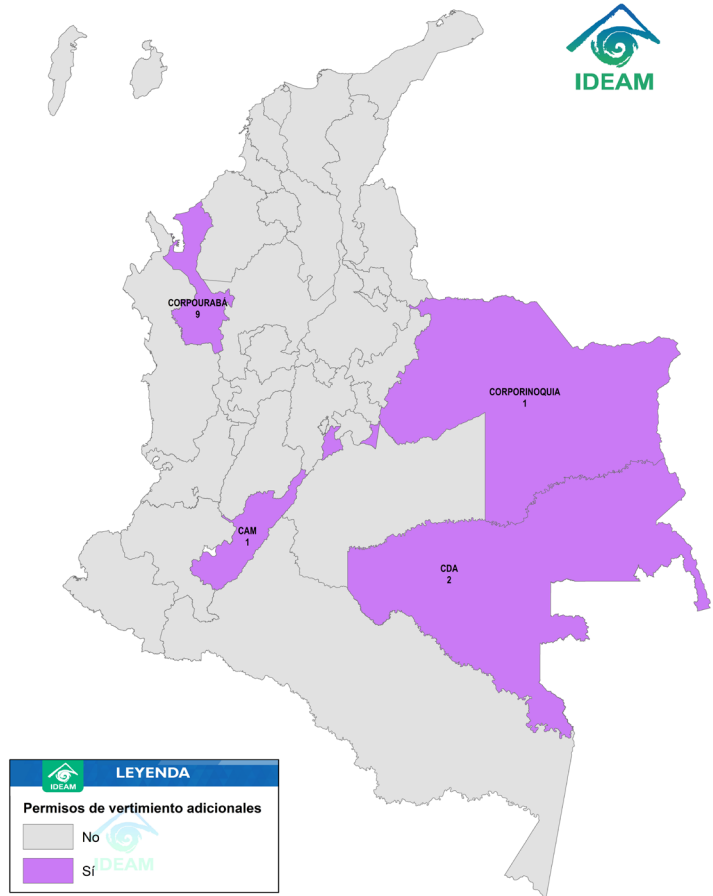
Permisos de vertimiento

Permisos de vertimiento adicionales - SIRH (junio de 2024)

El SIRH permite el registro de información sobre los permisos de vertimiento e información propia del vertimiento, como lo es la georreferenciación de su punto de descarga, entre otros. En el mes de junio, las autoridades CAM, CDA, Corporinoquia y Corpourabá reportaron permisos de vertimientos adicionales.

Se reportan 6.692 permisos de vertimientos, de los cuales 13 fueron registrados en el mes de junio.

La autoridad ambiental con mayor número de registros de permisos de vertimiento es la Corporación Autónoma Regional de las Cuencas de los ríos Negro y Nare (Cornare).



AUTORIDAD	TOTAL REGISTROS PERMISOS DE VERTIMIENTOS		AUTORIDAD	TOTAL REGISTROS PERMISOS DE VERTIMIENTOS		AUTORIDAD	TOTAL REGISTROS PERMISOS DE VERTIMIENTOS	
	ADICIONALES	ACUMULADO		ADICIONALES	ACUMULADO		ADICIONALES	ACUMULADO
AMB	0	7	Cormacarena	0	74	Cortolima	0	0
AMVA	0	36	Cornare	0	2.235	CRA	0	72
ANLA	0	0	Corpamag	0	58	CRC	0	48
Barranquilla Verde	0	241	Corpoamazonia	0	223	CRQ	0	10
CAM	1	641	Corpoboyacá	0	51	CSB	0	15
CAR	0	78	Corpocaldas	0	40	CVC	0	74
Carder	0	7	Corpocesar	0	4	CVS	0	65
Cardique	0	9	Corpochivor	0	78	Dadsa	0	1
Carsucre	0	44	Corpoguajira	0	177	Dagma	0	2
CAS	0	41	Corpoguavio	0	16	EPA Cartagena	0	0
CDA	2	158	Corpomojana	0	24	EPA Buenaventura	0	0
CDMB	0	48	Corponariño	0	52	PNN	0	1
Codechocó	0	66	Corponor	0	14	SDA	0	31
Coralina	0	0	Corporinoquia	1	426			
Corantioquia	0	1.134	Corpourabá	9	391			

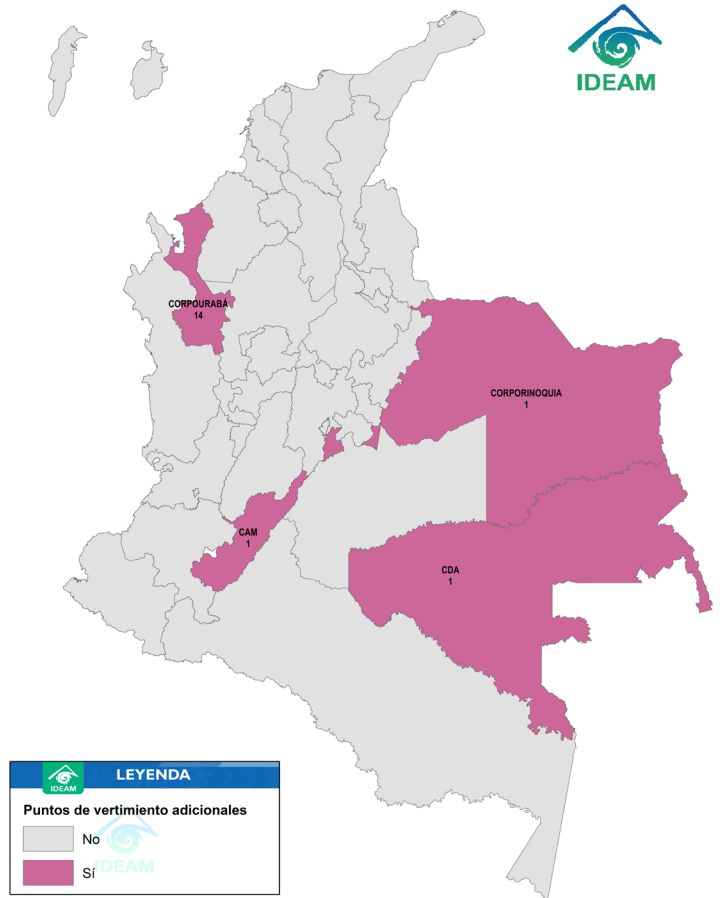
Puntos de vertimiento

Puntos de vertimiento adicionales - SIRH (junio de 2024)

En el mes de junio, las autoridades CAM, CDA, Corporinoquia y Corpourabá reportaron puntos de vertimientos adicionales.

Se reportan 6667 puntos de vertimientos, de los cuales 17 fueron registrados en el mes de junio.

La autoridad ambiental con mayor número de registros de puntos de vertimiento es la Corporación Autónoma Regional del Centro de Antioquia (Corantioquia).



AUTORIDAD	TOTAL REGISTROS PUNTOS DE VERTIMIENTOS		AUTORIDAD	TOTAL REGISTROS PUNTOS DE VERTIMIENTOS		AUTORIDAD	TOTAL REGISTROS PUNTOS DE VERTIMIENTOS	
	ADICIONALES	ACUMULADO		ADICIONALES	ACUMULADO		ADICIONALES	ACUMULADO
AMB	0	0	Cormacarena	0	73	Cortolima	0	0
AMVA	0	26	Cornare	0	2.632	CRA	0	82
ANLA	0	0	Corpamag	0	28	CRC	0	45
Barranquilla Verde	0	5	Corpoamazonia	0	460	CRQ	0	0
CAM	1	632	Corpoboyacá	0	32	CSB	0	13
CAR	0	78	Corpocaldas	0	41	CVC	0	37
Carder	0	7	Corpocesar	0	6	CVS	0	26
Cardique	0	6	Corpochivor	0	70	Dadsa	0	1
Carsucre	0	36	Corpoguajira	0	27	Dagma	0	4
CAS	0	32	Corpoguavío	0	34	EPA Cartagena	0	0
CDA	1	110	Corpomojana	0	22	EPA Buenaventura	0	0
CDMB	0	35	Corponariño	0	53	PNN	0	1
Codechocó	0	64	Corponor	0	4	SDA	0	9
Coralina	0	0	Corporinoquia	1	372			
Corantioquia	0	1.094	Corpourabá	14	480			

Muestras

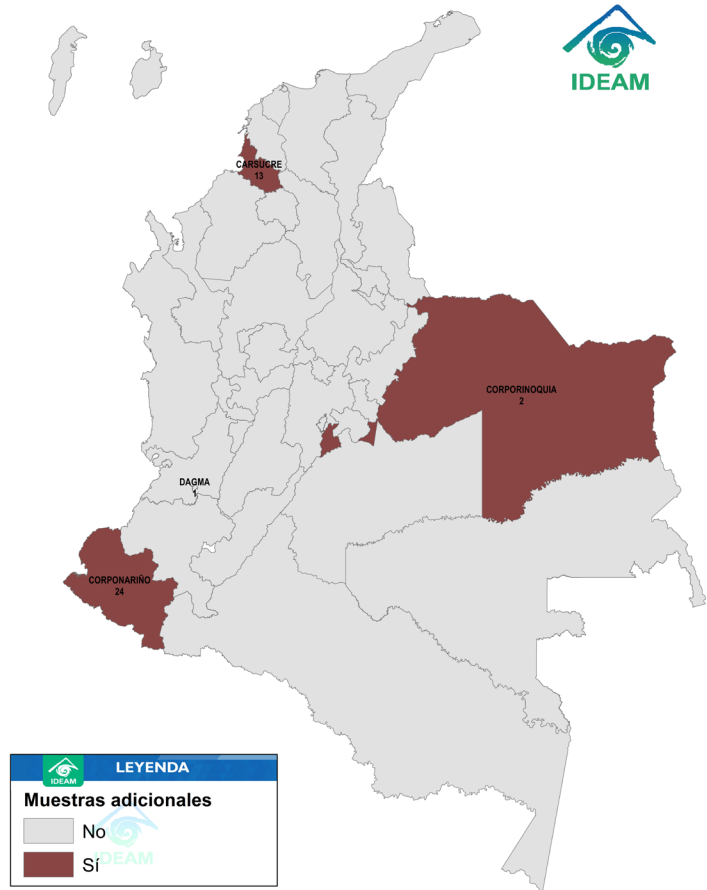
Muestras adicionales - SIRH (junio de 2024)

En relación con las muestras, el SIRH permite registrar la fecha, hora y el laboratorio que realizó el análisis de la muestra.

En el mes de junio, 4 autoridades ambientales, que representan el 9 % del total, reportaron muestras adicionales.

Se reportan 26.919 muestras, de las cuales 40 fueron registradas durante el mes de junio.

La autoridad ambiental con mayor número de registros de muestras es la Secretaría Distrital de Ambiente (SDA).



AUTORIDAD	TOTAL REGISTROS MUESTRAS		AUTORIDAD	TOTAL REGISTROS MUESTRAS		AUTORIDAD	TOTAL REGISTROS MUESTRAS	
	ADICIONALES	ACUMULADO		ADICIONALES	ACUMULADO		ADICIONALES	ACUMULADO
AMB	0	1.038	Cormacarena	0	634	Cortolima	0	3
AMVA	0	824	Cornare	0	1.041	CRA	0	1.801
ANLA	0	0	Corpomag	0	75	CRC	0	13
Barranquilla Verde	0	6	Corpoamazonia	0	532	CRQ	0	247
CAM	0	791	Corpoboyacá	0	995	CSB	0	0
CAR	0	389	Corpocaldas	0	0	CVC	0	1
Carder	0	0	Corpocesar	0	1	CVS	0	339
Cardique	0	1	Corpochivor	0	2.089	Dadsa	0	91
Carsucre	13	1.811	Corpoguajira	0	755	Dagma	1	199
CAS	0	1	Corpoguvio	0	297	EPA Cartagena	0	0
CDA	0	2	Corpomojana	0	1	EPA Buenaventura	0	0
CDMB	0	2.873	Corponariño	24	259	PNN	0	1
Codechocó	0	443	Corponor	0	175	SDA	0	7.291
Coralina	0	1	Corporinoquia	2	1.158			
Corantioquia	0	27	Corpourabá	0	714			

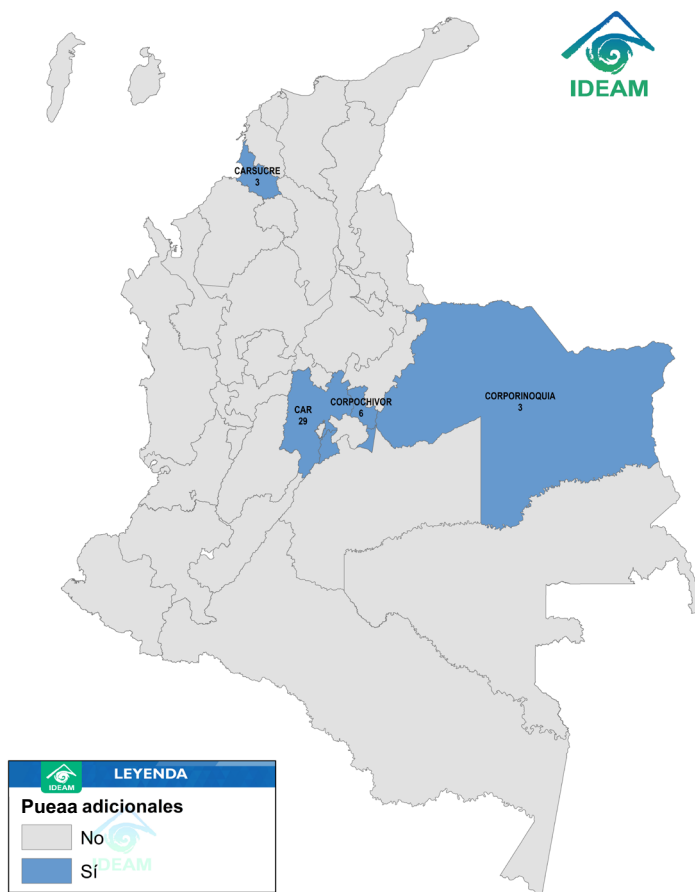
Pueaa

Pueaa adicionales - SIRH (junio de 2024)

Las autoridades CAR, Carsucre, Corpochivor y Corporinoquia realizan el reporte de Programas de Ahorro y Uso Eficiente del Agua (Pueaa) adicionales en el mes de junio.

Se reportan 2.407 Pueaa, de los cuales 41 fueron registrados en el mes de junio.

La autoridad ambiental con mayor número de registros de Pueaa es la Corporación Autónoma Regional de Cundinamarca (CAR).



AUTORIDAD	TOTAL REGISTROS PUEAA		AUTORIDAD	TOTAL REGISTROS PUEAA		AUTORIDAD	TOTAL REGISTROS PUEAA	
	ADICIONALES	ACUMULADO		ADICIONALES	ACUMULADO		ADICIONALES	ACUMULADO
AMB	0	0	Cormacarena	0	48	Cortolima	0	1
AMVA	0	1	Cornare	0	149	CRA	0	5
ANLA	0	0	Corpomag	0	1	CRC	0	0
Barranquilla Verde	0	1	Corpoamazonia	0	1	CRQ	0	61
CAM	0	1	Corpoboyacá	0	315	CSB	0	0
CAR	29	975	Corpocaldas	0	0	CVC	0	8
Carder	0	0	Corpocesar	0	0	CVS	0	116
Cardique	0	0	Corpochivor	6	152	Dadsa	0	17
Carsucre	3	37	Corpogujira	0	21	Dagma	0	15
CAS	0	32	Corpoguvio	0	51	EPA Cartagena	0	0
CDA	0	53	Corpomojana	0	0	EPA Buenaventura	0	0
CDMB	0	0	Corponariño	0	2	PNN	0	0
Codechocó	0	0	Corponor	0	0	SDA	0	0
Coralina	0	0	Corporinoquia	3	51			
Corantioquia	0	286	Corpourabá	0	7			

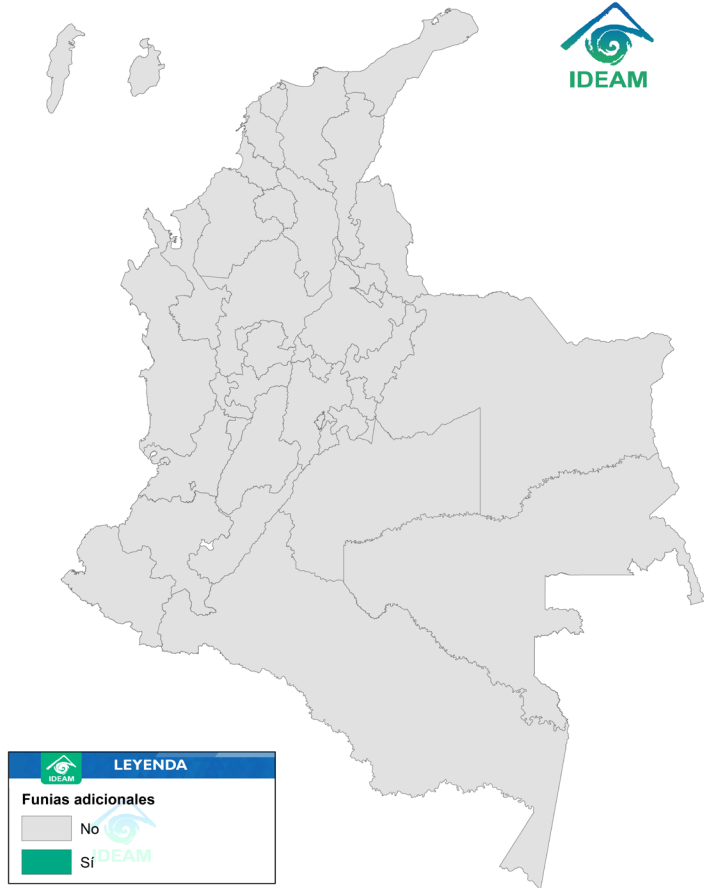
Funias

Funias adicionales - SIRH (junio de 2024)

El Funias constituye la base de consolidación de información para establecer el inventario de puntos de agua subterránea en una región.

Para el mes de junio, se cuenta con un total de 3.286 Funias. Sin embargo, no se presentan registros adicionales para este mes.

La autoridad ambiental con mayor número de registros de Pueaa es la Corporación para el Desarrollo Sostenible del Archipiélago de San Andrés, Providencia y Santa Catalina (Coralina).



AUTORIDAD	TOTAL REGISTROS FUNIAS		AUTORIDAD	TOTAL REGISTROS FUNIAS		AUTORIDAD	TOTAL REGISTROS FUNIAS	
	AUTORIDAD	ACUMULADO		ADICIONALES	ACUMULADO		ADICIONALES	ACUMULADO
AMB	0	0	Cormacarena	0	393	Cortolima	0	0
AMVA	0	64	Cornare	0	1	CRA	0	7
ANLA	0	0	Corpomag	0	0	CRC	0	0
Barranquilla Verde	0	0	Corpoamazonia	0	5	CRQ	0	13
CAM	0	538	Corpoboyacá	0	1	CSB	0	0
CAR	0	0	Corpocaldas	0	0	CVC	0	58
Carder	0	0	Corpocesar	0	2	CVS	0	0
Cardique	0	3	Corpochivor	0	2	Dadsa	0	3
Carsucre	0	167	Corpogujaira	0	32	Dagma	0	279
CAS	0	6	Corpoguavio	0	0	EPA Cartagena	0	0
CDA	0	45	Corpomojana	0	0	EPA Buenaventura	0	0
CDMB	0	0	Corponariño	0	0	PNN	0	0
Codechocó	0	0	Corponor	0	0	SDA	0	10
Coralina	0	1.400	Corporinoquia	0	74			
Corantioquia	0	0	Corpourabá	0	183			





**IDEAM**