



IDEAM

Instituto de Hidrología, Meteorología
y Estudios Ambientales

CONDICIONES HIDROMETEOROLÓGICAS ACTUALES

IDEAM comunica al Sistema Nacional para la Gestión del Riesgo de Desastres (SNGRD) y al Sistema Nacional Ambiental (SINA).

Bogotá D.C., 05 de septiembre de 2024
Hora de actualización 06:00 HLC

Boletín No.

0746

CONTENIDO

- Condiciones Meteorológicas.
- Pronóstico de precipitación para las próximas seis (6) horas.
- Alertas Hidrológicas.
- Seguimiento y Pronóstico de las Amenazas por Deslizamientos
- Seguimiento y Pronóstico de las Amenazas por Incendios Alertas.
- Meteomarinas vigentes Mar Caribe Colombiano.
- Meteomarinas vigentes Océano Pacífico Nacional.



**Alerta
ROJA**

PARA TOMAR ACCIÓN Advierte a los sistemas de prevención y atención de desastres sobre la amenaza que puede ocasionar un fenómeno con efectos adversos sobre la población, el cual requiere la atención inmediata por parte de la población y de los cuerpos de atención y socorro. Se emite una alerta sólo cuando la identificación de un evento extraordinario indique la probabilidad de amenaza inminente y cuando la gravedad del fenómeno implique la movilización de personas y equipos, interrumpiendo el normal desarrollo de sus actividades cotidianas.



**Alerta
NARANJA**

PARA PREPARARSE Indica la presencia de un fenómeno. No implica amenaza inmediata y como tanto es catalogado como un mensaje para informarse y prepararse. El aviso implica vigilancia continua ya que las condiciones son propicias para el desarrollo de un fenómeno, sin que se requiera permanecer alerta.



**Alerta
AMARILLA**

PARA INFORMARSE Es un mensaje oficial por el cual se difunde información. Por lo regular se refiere a eventos observados, registrados o registrados y puede contener algunos elementos de pronóstico a manera de orientación. Por sus características pretéritas y futuras difiere del aviso y de la alerta, y por lo general no está encaminado a alertar sino a informar

CONDICIONES NORMALES La información que se suministra se encuentra dentro de los rangos normales.

Alertas vigentes hasta: 05 de septiembre de 2024 12:00 HLC

www.ideam.gov.co



Condiciones Hidrometeorológicas

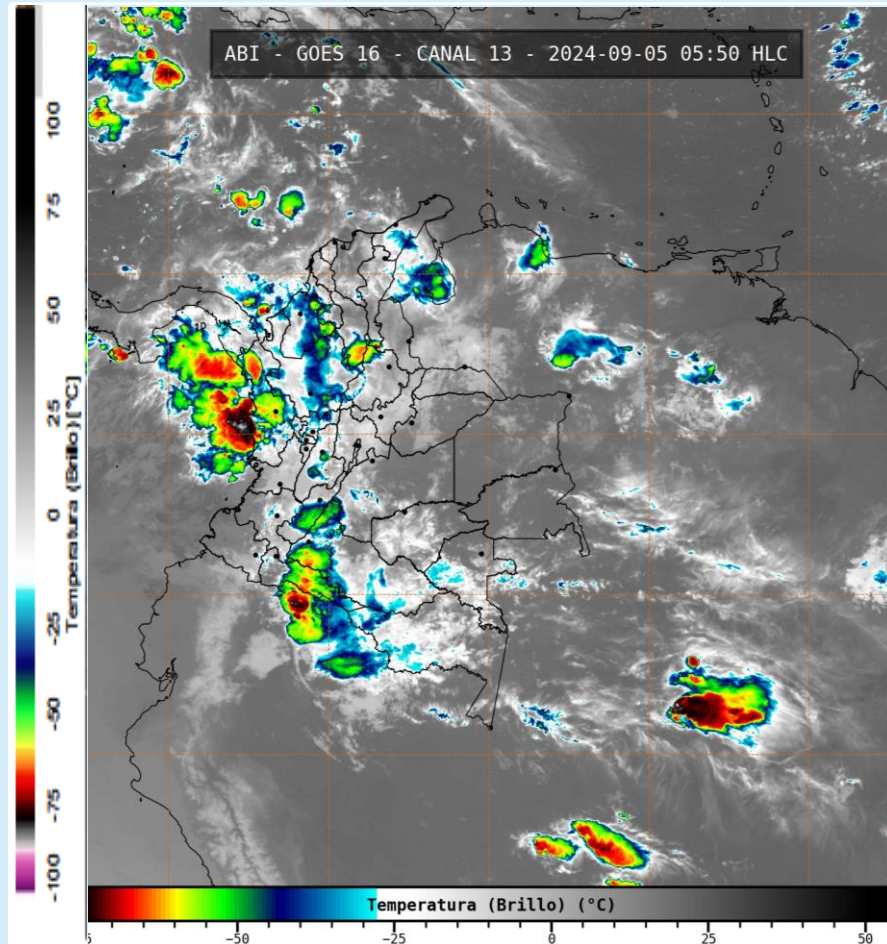
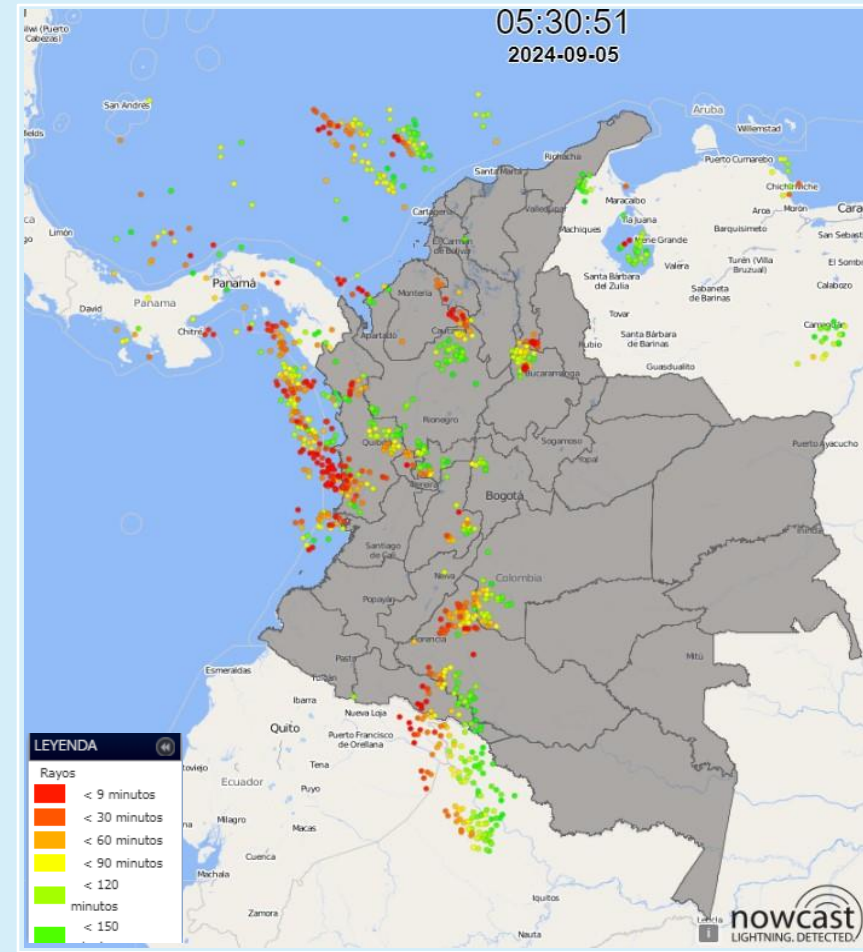


Imagen GOES 16 (East) Canal Infrarrojo | Fuente: IDEAM
5 de septiembre de 2024 - Hora 05:10 HLC

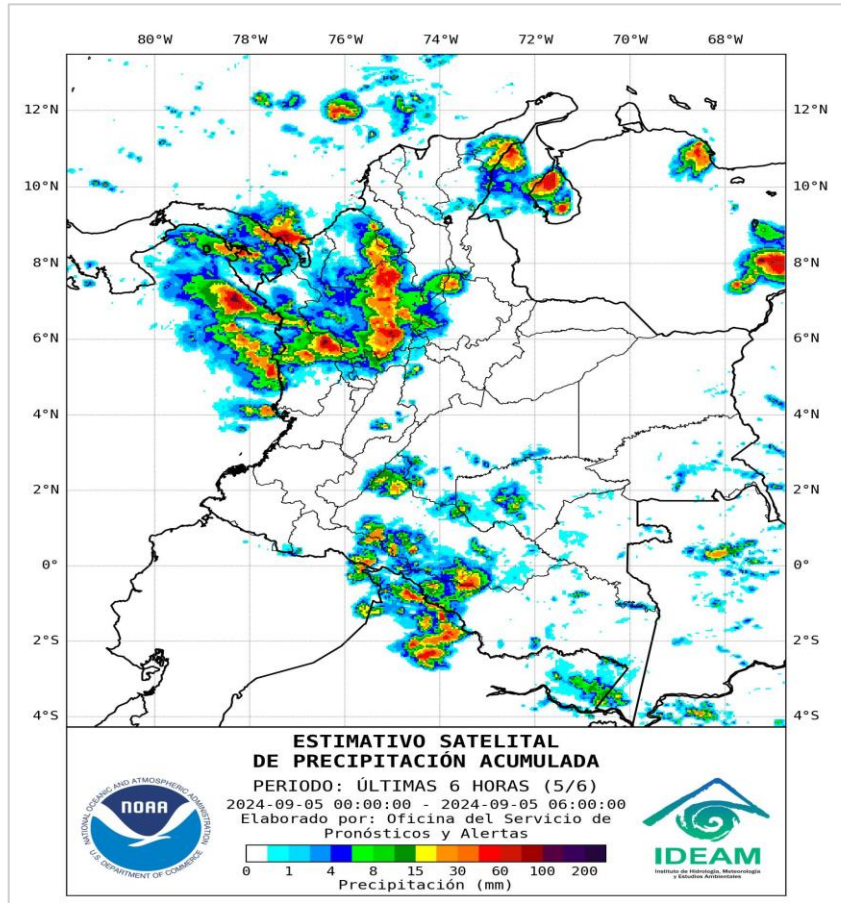


Descargas eléctricas en las últimas 3 horas
Fuente: Keraunos

- La imagen del canal infrarrojo (10.3 μm) permite identificar nubes en cualquier período temporal a partir de la temperatura de brillo de la nube (ver escala de colores). De esta forma, se puede identificar, clasificar y caracterizar la nubosidad en una zona determinada.
- La imagen de las descargas eléctricas muestra los rayos nube-tierra que se han descargado en una zona en las últimas 4 horas (ver escala de colores)



Condiciones meteorológicas en las últimas horas



Lluvias destacadas en las últimas horas

En la madrugada, se observó abundante nubosidad con precipitaciones moderadas a fuertes, en algunos casos acompañadas de tormentas eléctricas, en sectores de Córdoba, sur de Sucre y de Bolívar, sur y occidente de La Guajira, Antioquia, Caldas, Chocó, occidente de Meta, norte y occidente de Santander, así mismo, en zonas puntuales y aisladas del oriente y occidente de Cundinamarca, Tolima, occidente de Amazonas, como también en el océano Pacífico colombiano.

Lluvias de menor intensidad y en algunas ocasiones de corta duración, se presentaron en puntos y áreas aisladas de Risaralda, norte de Huila, centro de Valle del Cauca, nororiente de Cauca, suroccidente de Putumayo, sur de Guaviare, occidente de Vaupés, centro y oriente de Caquetá,

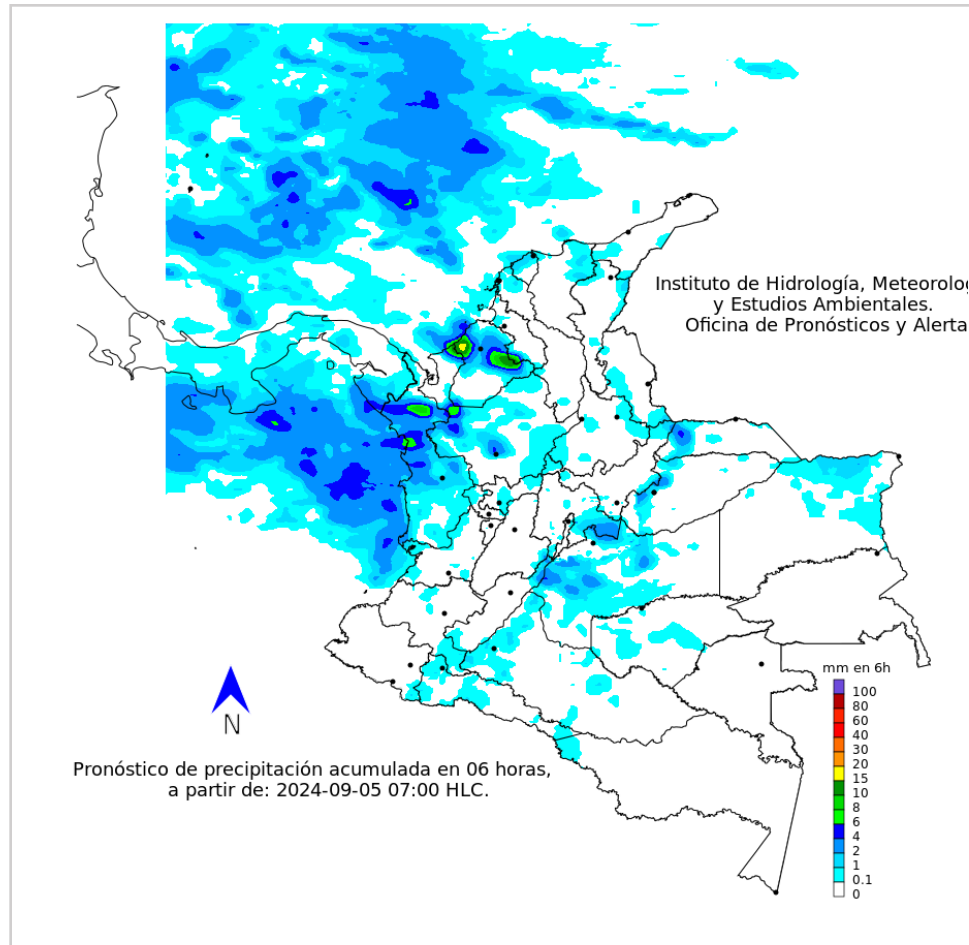
También se reportaron lluvias locales importantes en el suroccidente del mar Caribe colombiano, particularmente en el golfo de Urabá. En la mayor parte del Archipiélago prevaleció el tiempo seco, sin embargo, se presentaron lluvias aisladas en el norte y oriente de su plataforma marítima.

En Bogotá, predominó el tiempo seco y cielo entre parcial a mayormente nublado, salvo por algunas lluvias ligeras y aisladas al sur de la capital.

- Un milímetro de lluvia (1 mm) equivale a un litro (1 L) de lluvia que ha caído en un metro cuadrado (1 m²). La lluvia acumulada es la suma de los milímetros de agua lluvia que se han registrado en un lapso de tiempo.



Pronóstico de precipitación para las próximas seis (6) horas



Para la mañana, sobre la región Caribe se prevé cielo entre parcial a mayormente nublado con predominio de tiempo seco, salvo por lluvias en sectores de Córdoba y sur de Bolívar. No se descartan lloviznas o lluvias esporádicas en áreas aisladas del norte de Bolívar, Atlántico y de Magdalena.

En el mar Caribe se estima incremento de la nubosidad con lluvias sectorizadas de variada intensidad, las más fuertes son probables en zonas del centro y occidente, particularmente en inmediaciones al golfo de Urabá y costas de Córdoba. Para gran parte del Archipiélago de San Andrés, Providencia y Santa Catalina, se esperan condiciones secas, excepto por lluvias locales de variada intensidad en el norte y oriente de su área marítima.

Se estima cielo entre parcial a mayormente nublado con predominio de tiempo seco en gran parte de la región Andina, sin embargo, son posibles lloviznas o lluvias locales y aisladas, especialmente en las primeras horas de la mañana, en Antioquia, oriente de Cundinamarca, sur y oriente de Boyacá, norte y sur de Huila, oriente de Tolima y de Nariño. No se descartan lloviznas ocasionales en el occidente de los Santanderes y Eje Cafetero.

Para el Pacífico se prevé cielo mayormente nublado a nublado y precipitaciones de variada intensidad en Chocó. No se descartan lloviznas o lluvias esporádicas en el occidente y norte de Valle del Cauca; tiempo mayormente seco en el resto de la región. Sobre el océano Pacífico se esperan lluvias moderadas a localmente fuertes.

Nubosidad variada con predominio de tiempo seco se espera en gran parte de la Orinoquía, salvo por lloviznas o lluvias locales, especialmente de carácter esporádico, en el norte y occidente de Meta, norte y oriente de Vichada, así como, en el occidente de Arauca y de Casanare.

Cielo entre parcial a mayormente nublado con persistencia de tiempo seco en amplios sectores de la Amazonía, sin embargo, son posibles lloviznas o lluvias ocasionales en zonas puntuales o aisladas de Guaviare, centro y occidente de Caquetá y Putumayo.

En Bogotá, se espera cielo entre parcial a mayormente nublado con predominio de tiempo seco, sin embargo, no se descartan lloviznas ocasionales en la zona oriental.

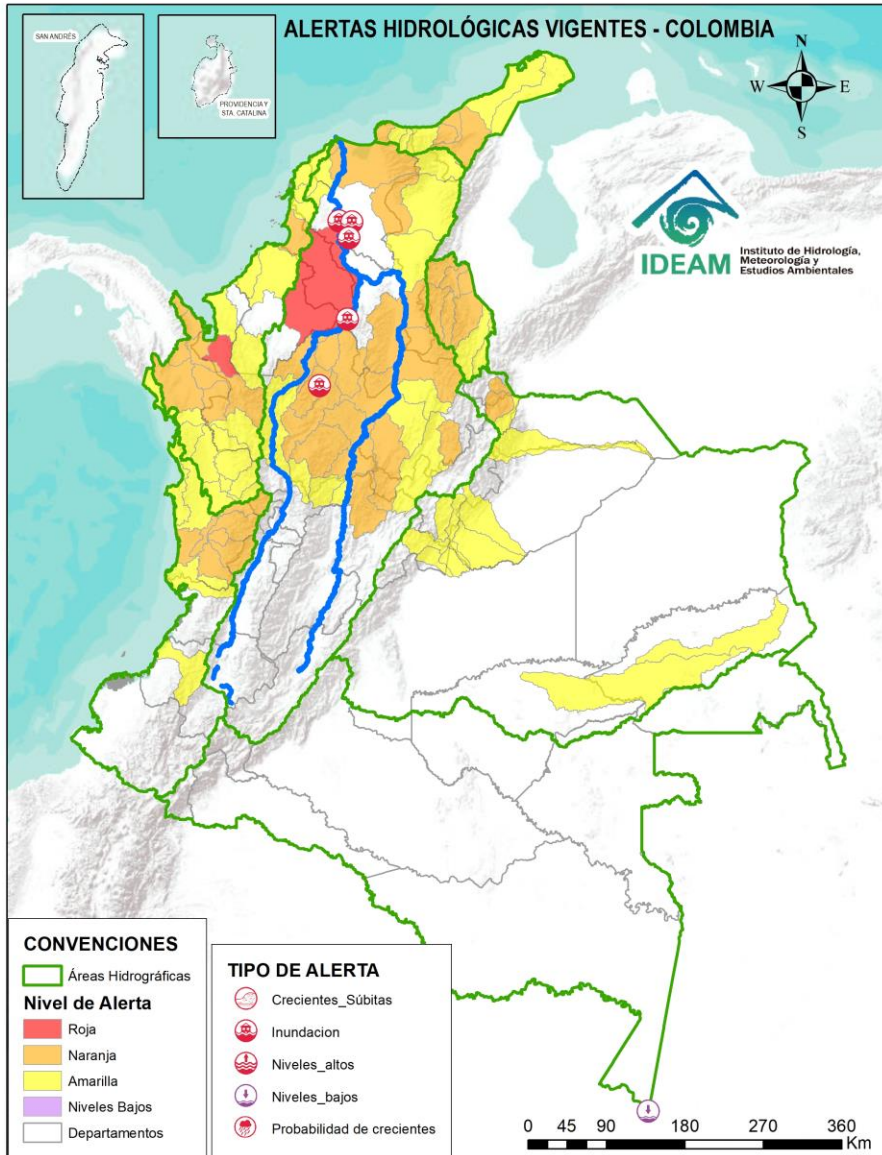
- La resolución espacial del mapa de pronóstico es de 6.5 km aproximadamente. Por lo tanto, fenómenos meteorológicos inferiores a esta escala no están considerados en esta predicción.
- La escala de colores está asociada a un rango de precipitación en el intervalo de tiempo indicado, lo que implica que el pronóstico no es determinista (un valor exacto en una zona) sino corresponde a un pronóstico cuantitativo (un rango de valores en una zona).



Alertas Hidrológicas



Actualización: 05 de septiembre de 2024 06:00 HLC



Caño Cristales el río de los cinco colores, paraíso tropical! (Sierra de La Macarena – Meta, Colombia). – Autor: Mcleods, 19 de Febrero de 1918
Fuente: https://upload.wikimedia.org/wikipedia/commons/3/3e/Flashpacker_Connect_-_Cano_Cristales_.webp

FEWS COLOMBIA
SISTEMA DE PRONÓSTICOS HIDROLÓGICOS Y ALERTAS TEMPRANAS

Consulte aquí el estado de los niveles en los ríos del país:

<http://fews.ideam.gov.co/colombia/MapaEstacionesColombiaEstado.html>



- Nota 1:** Las alertas hidrológicas pueden ser corregidas y/o actualizadas en el futuro. No representa una certificación oficial del IDEAM.
- Nota 2:** Es probable que los eventos hidrológicos reportados en las alertas emitidas no se estén presentando sobre los ríos principales sino sobre sus afluentes.
- Nota 3:** El IDEAM le sugiere a la población ribereña estar muy atentos al comportamiento de los niveles de los ríos y atender las recomendaciones que la Unidad Nacional de Gestión del Riesgo de Desastres (UNGRD) emita para la implementación de medidas de contingencia ante posibles afectaciones por desbordamientos e inundaciones.
- Nota 4:** Dentro de las alertas emitidas no se contemplan aquellas asociadas a desabastecimientos. En caso de requerir información asociada a estos reportes consultar en contactenos@gestiondelriesgo.gov.co



LLUVIAS



NIVELES BAJOS



NIVELES ALTOS



CRECIENTE SÚBITA



TRANSITO DE CRECIENTES



CRECIENTE POR DESEMBALE



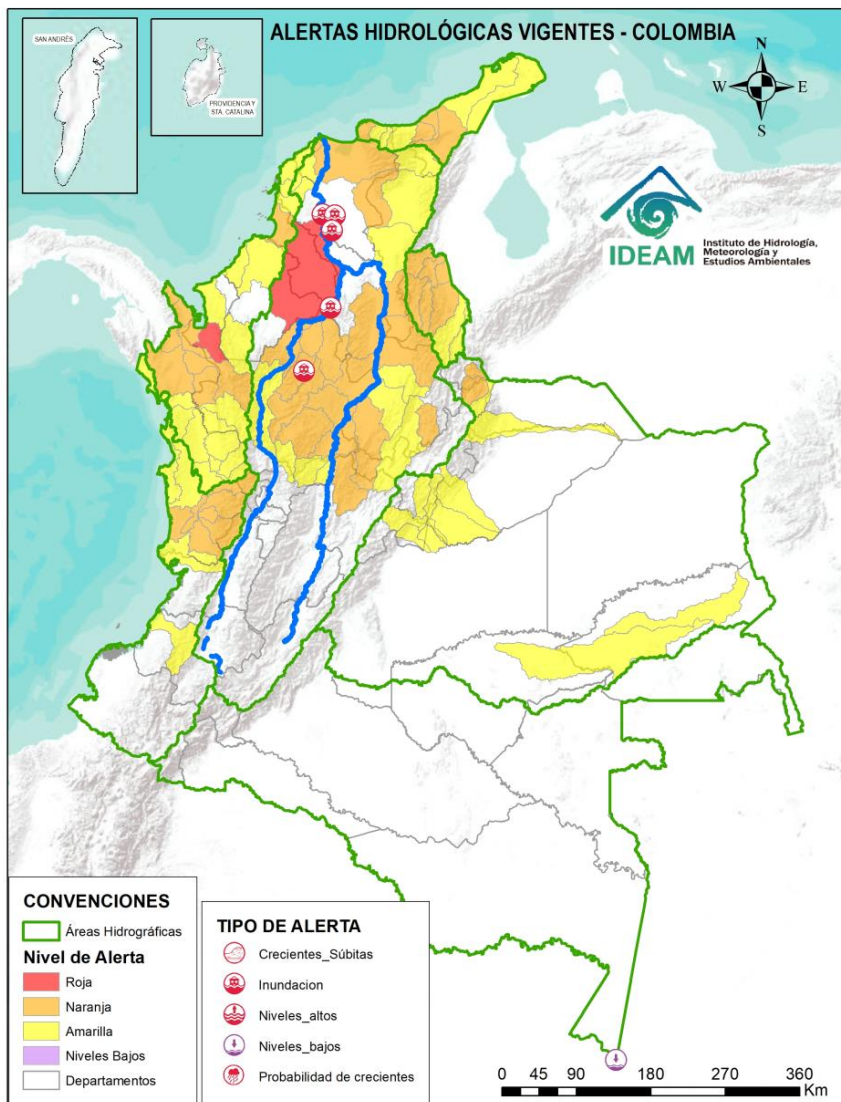
INUNDACIONES



| CONVENCIONES | | |
|--------------|--------------------------|---|
| | Lluvias | Lluvias antecedentes intensas o continuas y/o pronóstico de las mismas, las cuales pueden generar crecientes súbitas en los ríos principales y sus afluentes. |
| | Niveles bajos | Nivel de referencia del río cuyos valores iguales o inferiores pueden generar restricciones para navegabilidad, captación de agua para acueductos, actividades de pesca entre otros sectores que pudieran verse afectados por la disminución de los caudales. |
| | Niveles altos | Nivel de referencia del río cuyos valores iguales o superiores pueden generar afectaciones en las zonas ribereñas. |
| | Creciente súbita | Fenómeno natural que se presenta en los ríos de montaña como consecuencia de la ocurrencia de lluvias intensas o torrenciales en zonas de alta pendiente del cauce principal y sus afluentes. |
| | Tránsito de crecientes | Es el desplazamiento de una onda de crecienta de aguas arriba hacia aguas abajo de la corriente. |
| | Creciente por desembalse | Proceso de tránsito del flujo de agua por descarga controlada desde un embalse. |
| | Inundación | Aumento en los niveles y/o caudales de los ríos que superan la capacidad máxima de transporte o modificación de la sección transversal que la reduce, ocasionando el desbordamiento e inundación en zonas aledañas al cauce principal. |



Actualización: 05 de septiembre de 2024 06:00 HLC



ALERTAS POR PROBABILIDAD DE CRECIENTES SÚBITAS Y/O INUNDACIONES

| Area Hidrográfica | # de Subzonas |
|-------------------|---------------|
| Caribe | 1 |
| Magdalena Cauca | 1 |
| TOTAL | 2 |

| Area Hidrográfica | # de Subzonas |
|-------------------|---------------|
| Magdalena Cauca | 21 |
| Caribe | 18 |
| Pacífico | 7 |
| Orinoco | 2 |
| TOTAL | 48 |

| Area Hidrográfica | # de Subzonas |
|-------------------|---------------|
| Caribe | 22 |
| Magdalena Cauca | 14 |
| Orinoco | 11 |
| Pacífico | 5 |
| TOTAL | 52 |

| Area Hidrográfica | # de Subzonas |
|-----------------------------------|---------------|
| TOTAL ALERTAS HIDROLÓGICAS | 102 |

ALERTAS PUNTUALES POR INUNDACIONES Y/O CRECIENTE SÚBITAS

| Area Hidrográfica | # de Subzonas |
|-------------------|---------------|
| Magdalena Cauca | 6 |
| TOTAL | 6 |

ALERTAS PUNTUALES POR NIVELES BAJOS

| Area Hidrográfica | # de Subzonas |
|-------------------|---------------|
| Amazonas | 1 |
| TOTAL | 1 |

Nota 1: Las alertas hidrológicas pueden ser corregidas y/o actualizadas en el futuro. No representa una certificación oficial del IDEAM.
 Nota 2: Es probable que los eventos hidrológicos reportados en las alertas emitidas no se estén presentando sobre los ríos principales sino sobre sus afluentes.
 Nota 3: El IDEAM le sugiere a la población ribereña estar muy atentos al comportamiento de los niveles de los ríos y atender las recomendaciones que la Unidad Nacional de Gestión del Riesgo de Desastres (UNGRD) emita para la implementación de medidas de contingencia ante posibles afectaciones por desbordamientos e inundaciones.
 Nota 4: Dentro de las alertas emitidas no se contemplan aquellas asociadas a desabastecimientos. En caso de requerir información asociada a estos reportes consultar en contactenos@gestiondelriesgo.gov.co

FEWS COLOMBIA
 SISTEMA DE PRONÓSTICOS HIDROLÓGICOS Y ALERTAS TEMPRANAS

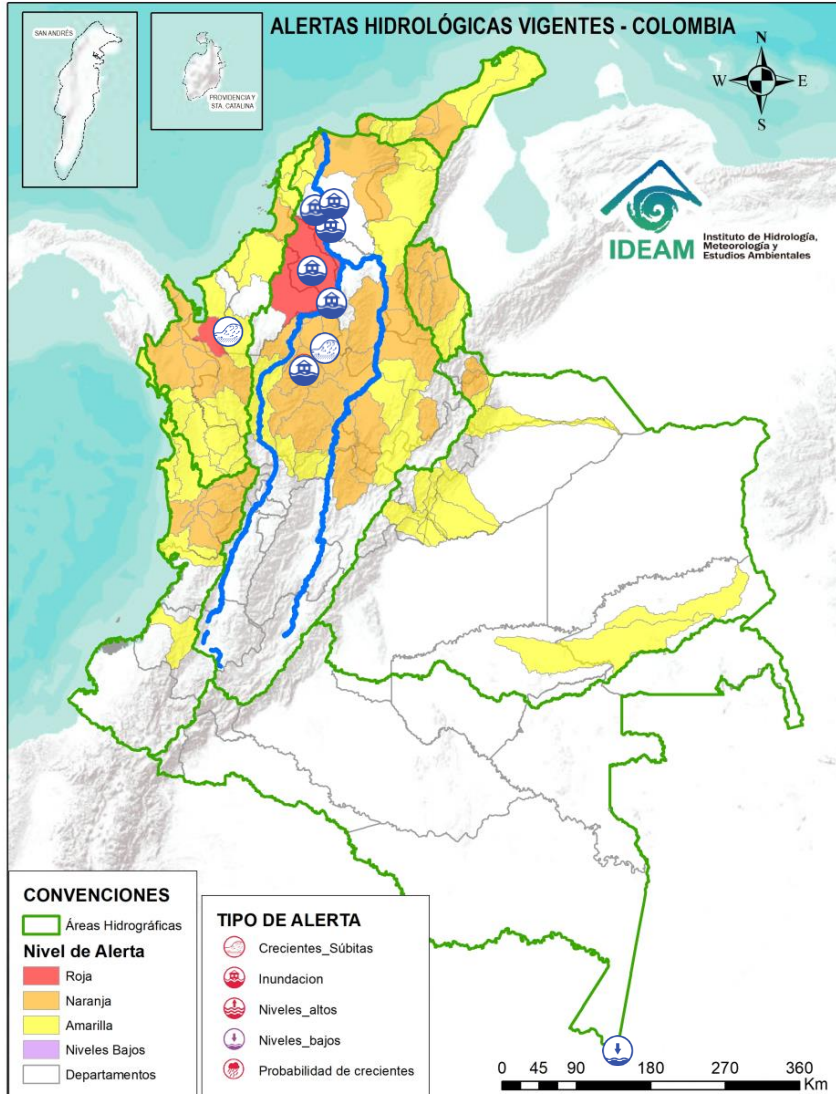
Consulte aquí el estado de los niveles en los ríos del país:
<http://fews.ideam.gov.co/colombia/MapaEstacionesColombiaEstado.html>



Resumen de Alertas Hidrológicas



Actualización: 05 de septiembre de 2024 06:00 HLC



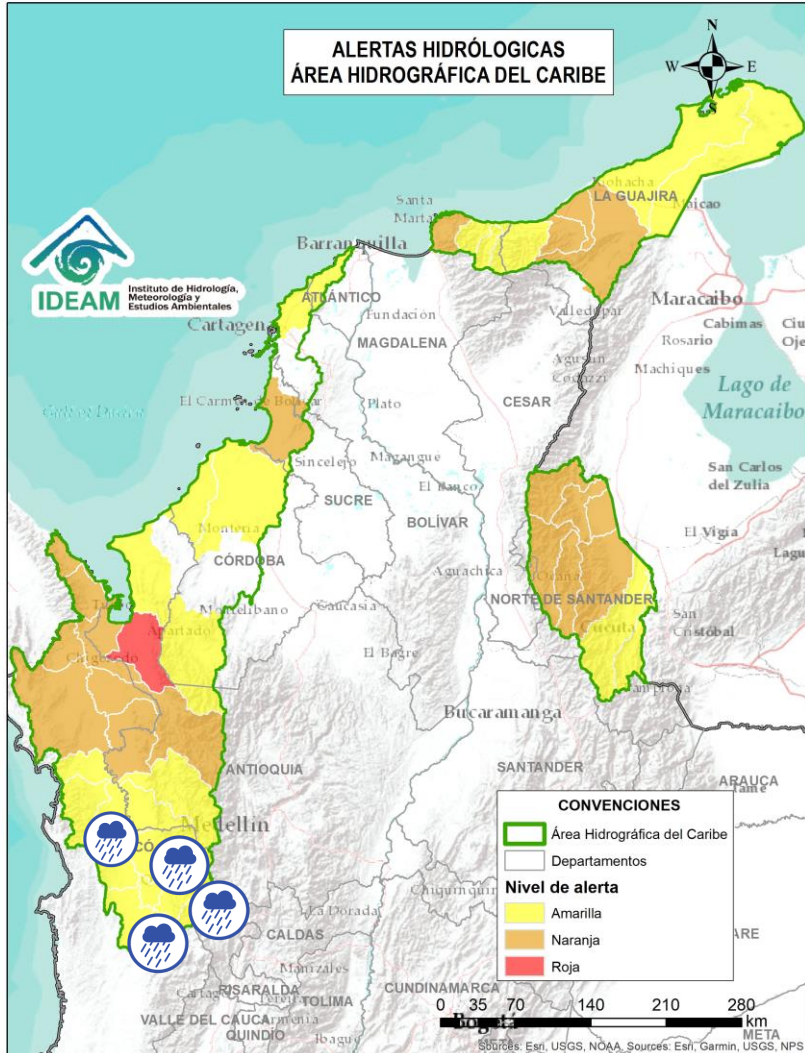
| ÁREA HIDROGRÁFICA | SE DESTACAN LAS SIGUIENTES ALERTAS ROJAS POR NIVELES ALTOS, CRECIENTES SÚBITAS, DESBORDAMIENTOS Y/O INUNDACIONES: |
|-------------------|---|
| Caribe | <ul style="list-style-type: none"> Crecientes súbitas del río León y sus afluentes, los ríos Carepa, Chigorodó, Apartadó, Grande y Vijagual, los cuales desembocan al Golfo de Urabá. Especial atención en los municipios de Mutatá, Chigorodó, Carepa, Apartadó y Turbo (Antioquia). |
| Magdalena – Cauca | <ul style="list-style-type: none"> Alerta Puntual: Inundaciones por creciente del río Nechí, debido a las fuertes y persistentes precipitaciones, a la altura del Corregimiento de Liberia - Charcon, del municipio Anorí (05/09/2024). Alerta puntual: Crecientes súbitas en la quebrada la Oca, a la altura del caso urbano del municipio de Zaragoza (05/09/2024). Alerta Puntual: Afectaciones por rompimiento del dique marginal del río Cauca en el sector Caregato a la altura de San Jacinto del Cauca (Bolívar). Se recomienda especial atención en La Región de La Mojana por transvase del caudal del río Cauca (06/05/2024). Inundaciones en la cuenca baja del río San Jorge asociadas al ingreso del río Cauca a través de los boquetes en los sectores de Caregato y Los Arrastres afectando zonas en los municipios de San Jacinto del Cauca, Caimito, San Benito Abad, Ayapel, Guaranda, San Marcos, Galeras y Sucre. Alerta Puntual: Rompimiento del terraplén Terrón Seco en la vía Plato – San José del Purgatorio (09/07/2024). Alerta Puntual: Inundaciones por desbordamiento de arroyo en el corregimiento de Cienagueta del municipio Santa Bárbara de Pinto - Magdalena (26/08/2024). Alerta Puntual: Se reportan inundaciones en el municipio Plato (Magdalena), sector Camargo y Carito, debido a las fuertes precipitaciones que causaron desbordamientos en los arroyos Camargo y Carito (26/08/2024). |
| ÁREA HIDROGRÁFICA | SE DESTACAN LAS SIGUIENTES ALERTAS POR NIVELES BAJOS |
| Amazonas | <ul style="list-style-type: none"> Niveles bajos en el cauce principal del río Amazonas a la altura de la ciudad de Leticia-Amazonas. |



Área Hidrográfica del Caribe



Actualización: 05 de septiembre de 2024 06:00 HLC



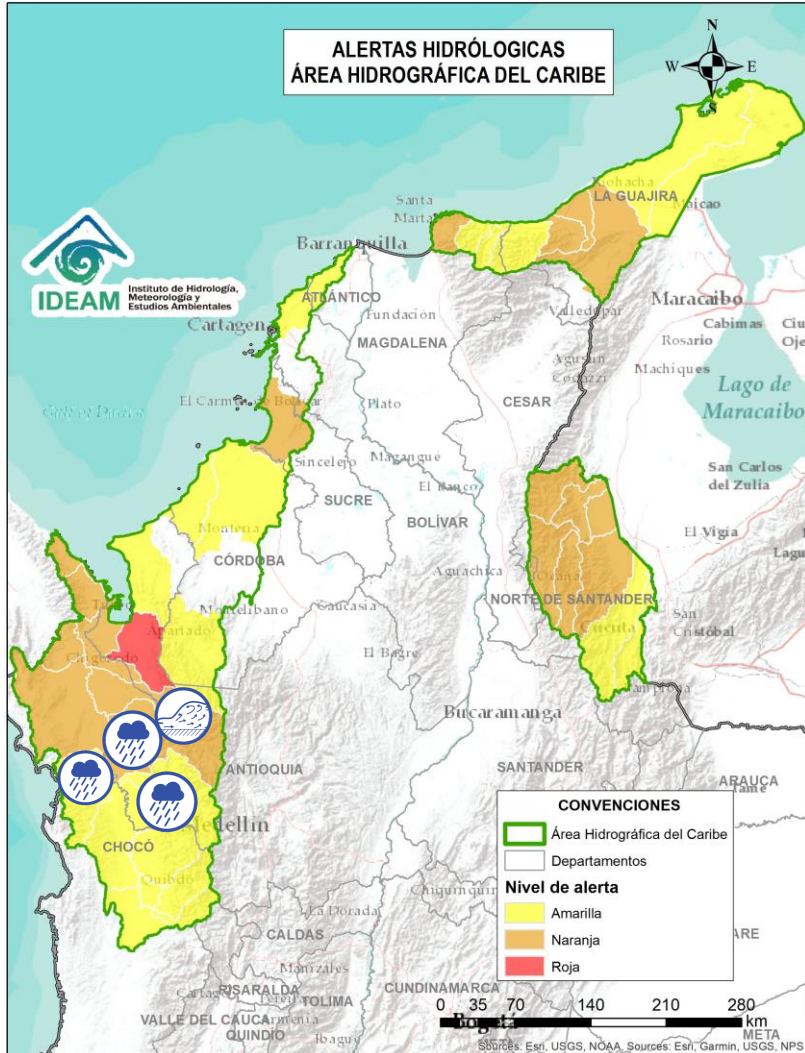
| Alerta | Zona Hidrográfica | Subzona o Cuenca Hidrográfica | Descripción de la alerta hidrológica |
|--------|-------------------|-------------------------------|---|
| | Atrato - Darién | Cuenca alta del río Atrato | Probabilidad de incrementos en los niveles del río Atrato y sus afluentes, Se recomienda especial atención en los municipios de El Carmen de Atrato, Cértegui, Lloró, Quibdó, Bagadó, Cantón de San Pablo, Paimado y Unión Panamericana (Animas). |
| | Atrato - Darién | Cuenca del río Andágueda | Probabilidad de crecientes súbitas en el nivel del río Andágueda y aportantes. |
| | Atrato - Darién | Cuenca del río Quito | Probabilidad de crecientes súbitas en la cuenca del río Quito. Especial atención en el municipio de Cértegui (Chocó). |
| | Atrato - Darién | Cuenca del río Cabi | Probabilidad de crecientes súbitas en la cuenca del río Cabi entre otros directos al río Atrato. Especial atención en los municipios de Atrato y Quibdó (Chocó). |
| | Atrato - Darién | Cuenca del río Bebaramá | Probabilidad de crecientes súbitas en la cuenca del río Bebaramá y sus afluentes. |
| | Atrato - Darién | Cuenca media río Atrato | Probabilidad de crecientes súbitas en la SZH Directos al Atrato entre los ríos Quito y Bojayá (mi), especialmente los ríos Beté y Tanguí, en la zona rural del municipio Medio Atrato. Se recomienda especial atención en el río Atrato a la altura de Vigía de Fuerte (Antioquia). |



Área Hidrográfica del Caribe



Actualización: 05 de septiembre de 2024 06:00 HLC



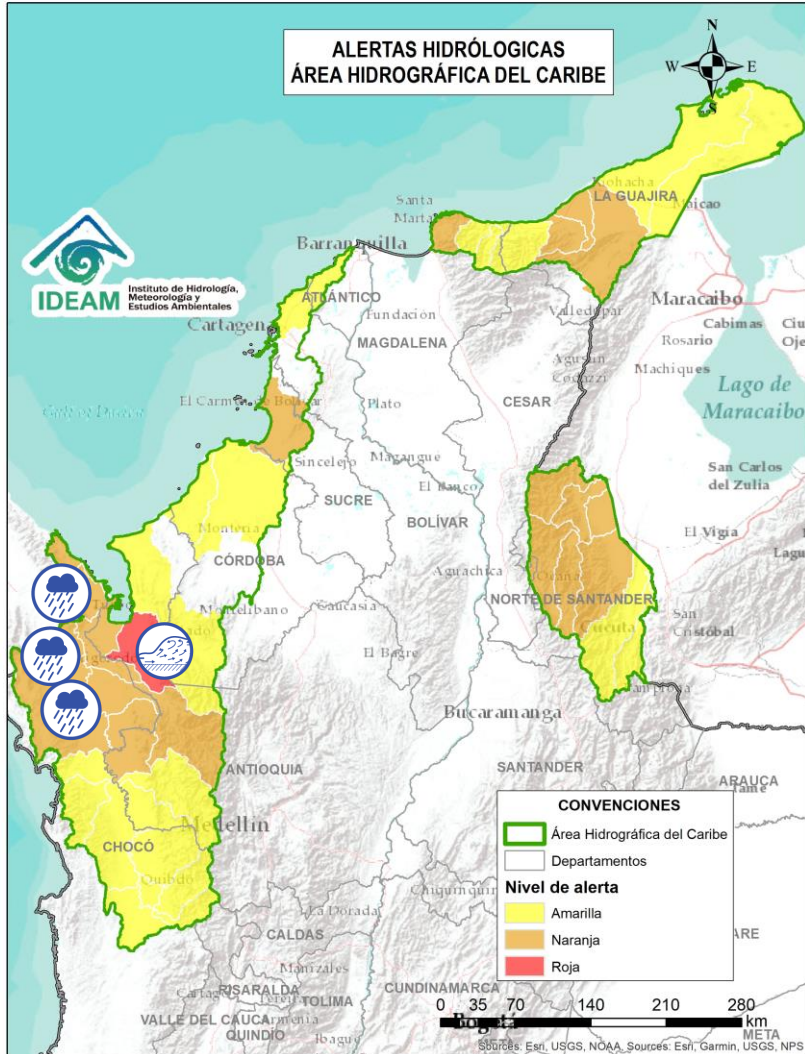
| Alerta | Zona Hidrográfica | Subzona o Cuenca Hidrográfica | Descripción de la alerta hidrológica |
|--------|-------------------|-------------------------------------|--|
| | Atrato - Darién | Cuenca Media del Atrato | Probabilidad de crecientes súbitas en la SZH de los directos al Atrato entre Bebaramá y Murri (md). se recomienda especial atención en el municipio del Medio Atrato (Chocó). |
| | Atrato - Darién | Cuenca del río Murri | Probabilidad de crecientes súbitas en los niveles del río Murri y sus afluentes, especialmente el río Ocaído entre otros directos a la parte media del río Atrato. Se recomienda especial atención en el municipio de Urroa y Vigía del Fuerte (Antioquia). |
| | Atrato - Darién | Cuenca del río Bojayá | Probabilidad de crecientes súbitas en el río Bojayá y sus afluentes. Especial atención en el municipio de Bojayá (Chocó). |
| | Atrato - Darién | Cuenca del río Napipí - río Opogadó | Probabilidad de crecientes súbitas en la cuenca del río Napipí - río Opogadó y sus aportantes. |
| | Atrato - Darién | Cuenca del río Murindó | Probabilidad de creciente súbita del río Murindó y sus afluentes. Especial atención en los municipios de Murindó, Vigía del Fuerte (Antioquia) y Carmen del Darién (Chocó). |
| | Atrato - Darién | Cuenca del río Sucio | Crecientes súbitas en el río Sucio y sus afluentes. Se recomienda especial atención en las quebradas San José de Urama, El Tigre, Agualinda, La Encalichada, Cañada Seca, Desmotadora, La Antigua, La Caracol y Potrerros, y los ríos Mutatá, Urumita y Herradura. Especial atención en los municipios de Nuevo Belén de Bajira, Frontino, Abriaquí, Uramita, Dabeiba, Cañasgordas, Frontino y Mutatá (Antioquia). |



Área Hidrográfica del Caribe



Actualización: 05 de septiembre de 2024 06:00 HLC



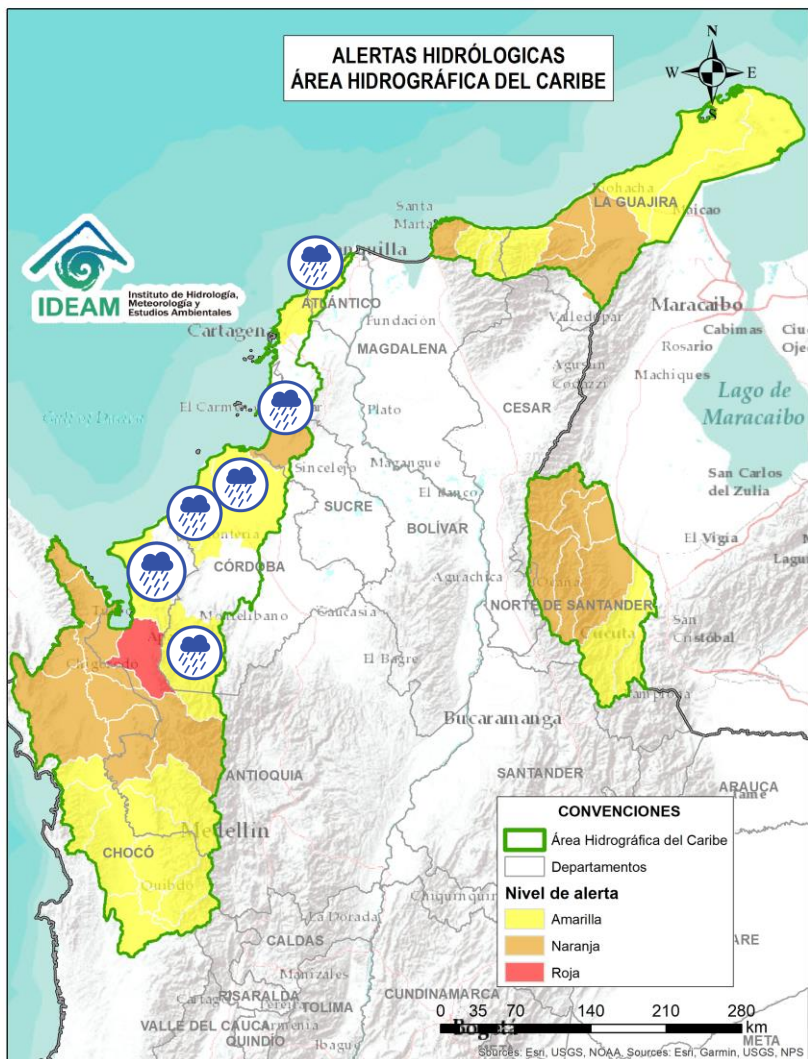
| Alerta | Zona Hidrográfica | Subzona o Cuenca Hidrográfica | Descripción de la alerta hidrológica |
|--------|-------------------|-------------------------------|---|
| | Atrato – Darién | Cuenca del río Salaquí | Probabilidad de crecientes súbitas en la cuenca del río Salaquí y sus aportantes a la cuenca baja del río Atrato. Especial atención en el municipio de Riosucio (Chocó). |
| | Atrato – Darién | Cuenca del río Perancho | Probabilidad de incrementos súbitos en el nivel del río Perancho y sus afluentes, especialmente en el río Domingodó, aportante a la cuenca baja del río Atrato. Especial atención en los municipios Carmen de Darién y Riosucio (Chocó). |
| | Atrato – Darién | Cuenca baja del río Atrato | Probabilidad de incrementos súbitos en la SZH Directos al Bajo Atrato entre río Sucio y Desembocadura al Mar Caribe. Especial atención en el municipio de Riosucio (Chocó). |
| | Atrato – Darién | Cuenca del río Tanela | Probabilidad de crecientes súbitas en la cuenca del río Tanela, aportante a la cuenca baja del río Atrato. |
| | Atrato – Darién | Cuenca del río Tolo | Probabilidad de crecientes súbitas en la cuenca del río Tolo entre otros directos al Caribe. Especial atención a la altura de los municipios de Acandí y Capurgana (Chocó). |
| | Caribe - Litoral | Cuenca del río León | Creencias súbitas del río León y sus afluentes, los ríos Carepa, Chigorodó, Apartadó, Grande y Vijagual, los cuales desembocan al Golfo de Urabá. Especial atención en los municipios de Mutatá, Chigorodó, Carepa, Apartadó y Turbo (Antioquia). |



Área Hidrográfica del Caribe



Actualización: 05 de septiembre de 2024 06:00 HLC



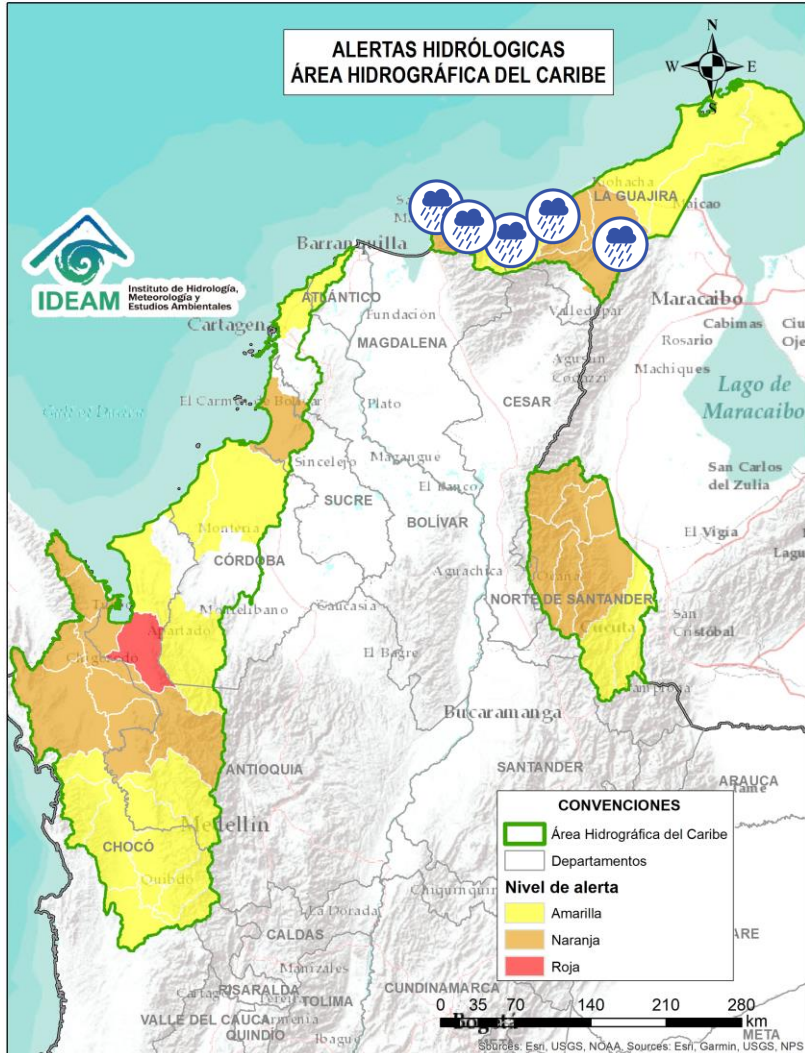
| Alerta | Zona Hidrográfica | Subzona o Cuenca Hidrográfica | Descripción de la alerta hidrológica |
|--------|-------------------|--|---|
| | Caribe - Litoral | Cuenca del río Mulatos | Probabilidad de crecientes súbitas en el río Mulatos y sus afluentes. Especial atención en los municipios de Turbo y Necolí (Antioquia). |
| | Caribe - Litoral | Cuenca del río Canalete | Probabilidad de crecientes súbitas en el río Canalete y sus afluentes, entre otros arroyos directos al Caribe, especial atención en el municipio de Arboletes (Antioquia). |
| | Sinú | Cuenca alta del río Sinú | Probabilidad de incrementos súbitos en los niveles del río Sinú y sus afluentes en la parte alta. |
| | Sinú | Cuenca baja del río Sinú | Niveles altos en el río Sinú y sus afluentes en la parte baja, se recomienda especial atención en los municipios de San Pelayo, Cereté, Montería, Lórica y San Bernardo del Viento (Córdoba). |
| | Caribe - Litoral | Directos al Caribe Golfo de Morrosquillo | Probabilidad de crecientes súbitas en los aportantes directos al Mar Caribe en el Golfo de Morrosquillo, especialmente en los arroyos Amansa, Guapos y El Piru. Especial atención en los municipios de San Onofre, Tolú, Coveñas, Palmito, Toluviejo, Chalán, Colosó, Morroa y Sincelejo. |
| | Caribe - Litoral | Arroyos Directos al Caribe | Probabilidad de formación de arroyos en los directos al Mar Caribe, especialmente en el corregimiento Galerazamba en el municipio de Santa Catalina, la ciudad de Cartagena (Bolívar), en los municipios Juan de Acosta, Tubará y Puerto Colombia (Atlántico). |



Área Hidrográfica del Caribe



Actualización: 05 de septiembre de 2024 06:00 HLC



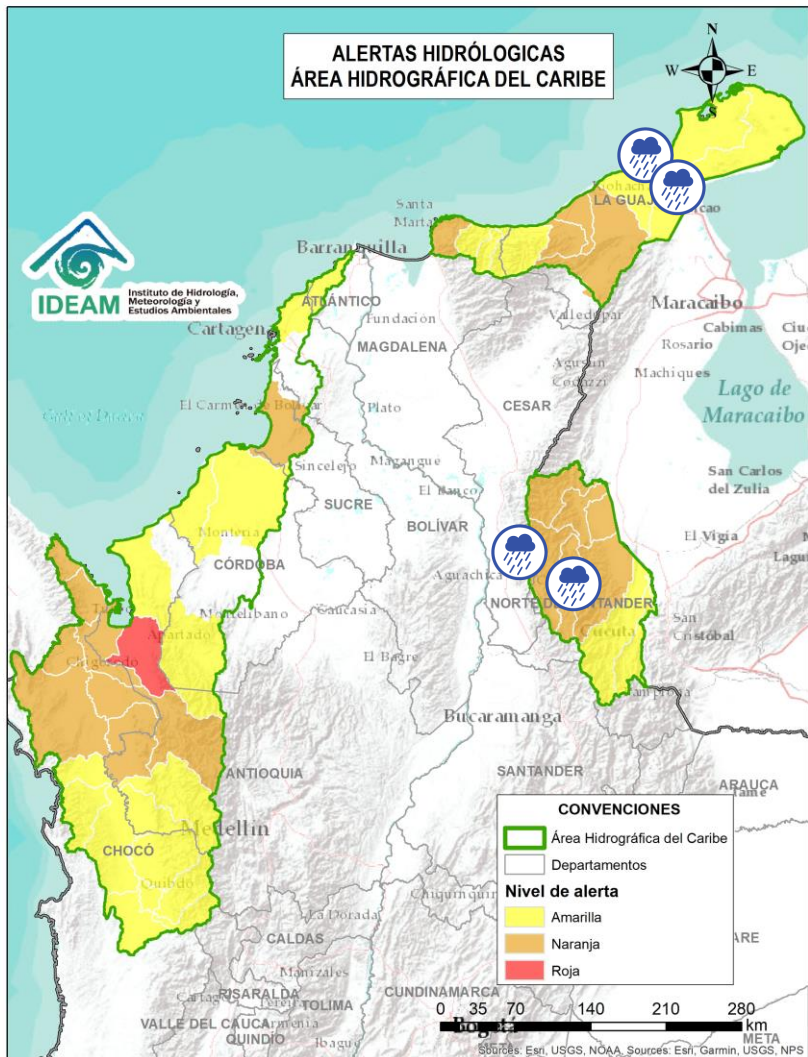
| Alerta | Zona Hidrográfica | Subzona o Cuenca Hidrográfica | Descripción de la alerta hidrológica |
|--------|-------------------|--|---|
| | Caribe - Guajira | Cuencas de los ríos Piedras y Manzanares | Probabilidad de crecientes súbitas en los ríos que descargan sus aguas al mar Caribe, tales como los ríos Piedras y Manzanares, así como en sus aportantes como la quebrada Tigrera. Especial atención a la ciudad de Santa Marta y al corregimiento de Minca (Magdalena). de Santa Marta (Magdalena)(01/09/2024). |
| | Caribe - Guajira | Cuencas río Guachaca-Mendiguaca y Buritaca | Probabilidad de incrementos súbitos en los niveles de los ríos Guachaca, Mendiguaca y Buritaca. |
| | Caribe - Guajira | Cuenca del río Don Diego | Probabilidad de incrementos súbitos en los niveles del río Don Diego. |
| | Caribe - Guajira | Cuenca del río Ancho | Probabilidad de incrementos súbitos en los niveles del río Ancho y otros directos al Caribe como el río Palomino. Se recomienda especial atención en el municipio de Dibulla (Guajira) y zona rural de la parte oriental del municipio de Santa Marta. |
| | Caribe - Guajira | Cuenca del río Tapias | Probabilidad de crecientes súbitas del río Tapias y sus afluentes como el río San Francisco, se recomienda especial atención en los municipios de Dibulla y Riohacha (Guajira). |
| | Caribe - Guajira | Cuenca del río Camarones | Probabilidad de crecientes súbitas en el río Camarones y sus afluentes, se recomienda especial atención en el municipio de Riohacha (Guajira). |
| | Caribe - Guajira | Cuenca del río Ranchería | Probabilidad de crecientes súbitas en el río Ranchería y sus afluentes, como arroyo Limón, entre otros, especialmente en la cuenca alta. Especial atención en los municipios de Riohacha, Distracción, Fonseca, Albania, Barrancas y Hatonuevo, población de Manaure y comunidades indígenas en las estribaciones de la Sierra Nevada de Santa Marta, como La Laguna, La Peña de los Indios, Ulago, Loma del Potrero, Marocazzo y Caracolí. |



Área Hidrográfica del Caribe



Actualización: 05 de septiembre de 2024 06:00 HLC



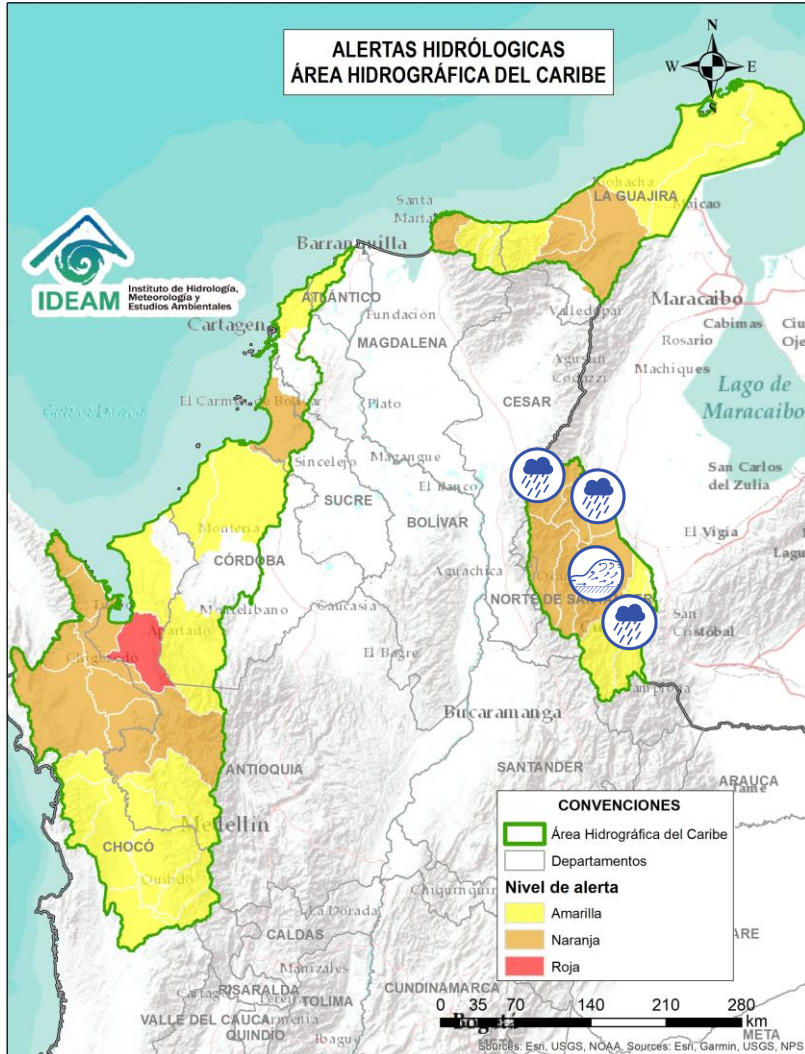
| Alerta | Zona Hidrográfica | Subzona o Cuenca Hidrográfica | Descripción de la alerta hidrológica |
|--------|-------------------|---|--|
| | Caribe - Guajira | Afluentes directos al Caribe (Alta Guajira) | Probabilidad de incrementos súbitos en el nivel de los directos al Caribe en La Alta Guajira. Se recomienda especial atención en el municipio Uribia (La Guajira), especialmente en los centros poblados de Cabo de la Vela, Carrizal, Puerto Estrella y Uribia, donde se pueden presentar afectaciones por lluvias locales y/o incrementos súbitos en los niveles de los ríos, quebradas y arroyos como Chemarrain, Kutanamana y Parrantial. Igualmente, se recomienda especial atención en el municipio de Manaure, especialmente en los centros poblados de El Pájaro y Manaure, donde se pueden presentar afectaciones por lluvias locales y/o incrementos súbitos en los niveles de los arroyos Limón y Shiruria. |
| | Caribe - Guajira | Río Carraipía-Paraguachon-Directos al Golfo Maracaibo | Probabilidad de incrementos súbitos en los ríos Carraipía, Paraguachon y sus afluentes, directos al Golfo de Maracaibo. Se recomienda especial atención en el municipio Maicao (La Guajira), especialmente en los corregimientos La Majayura, Carraipía y Paraguachon, donde se pueden presentar afectaciones por lluvias locales y/o incrementos súbitos en los niveles de los ríos Carraipía y Paraguachon. |
| | Catatumbo | Cuenca del río Algodonal | Probabilidad de crecientes súbitas en el río Algodonal y sus afluentes, especialmente en las quebradas Las Liscas, El Loro y El Carbón. Se recomienda especial atención en los municipios de Convención, Ábrego, Ocaña y Teorama (Norte de Santander). |
| | Catatumbo | Cuenca del río Tarra | Probabilidad de crecientes súbitas en la cuenca del río Tarra y sus tributarios. Especial atención en los municipios de Ábrego, Hacarí y El Tarra (Norte de Santander). Nota: Se reporta desbordamiento de las |



Área Hidrográfica del Caribe



Actualización: 05 de septiembre de 2024 06:00 HLC



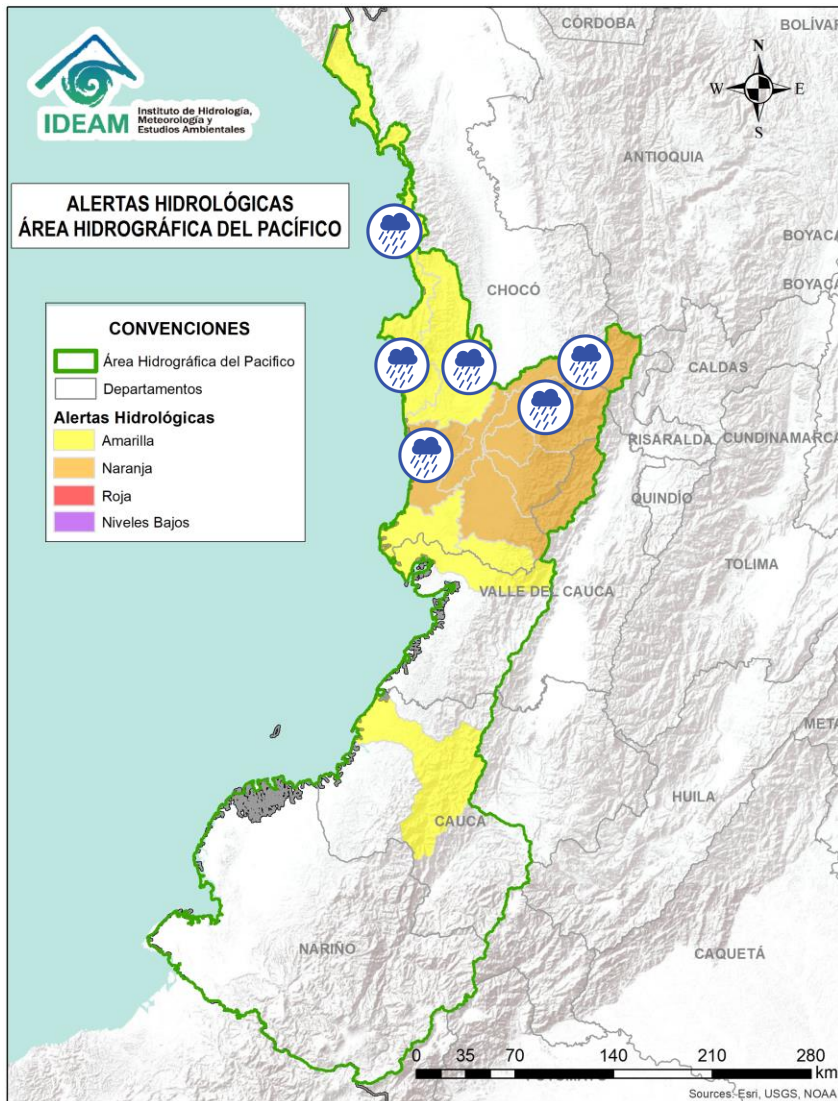
| Alerta | Zona Hidrográfica | Subzona o Cuenca Hidrográfica | Descripción de la alerta hidrológica |
|--------|-------------------|--|--|
| | Catatumbo | Río del Suroeste y directos Río del Oro | Probabilidad de creciente súbitas en las cuencas de los ríos Suroeste y río del Oro. |
| | Catatumbo | Bajo Catatumbo | Probabilidad de creciente súbitas en la cuenca baja del río Catatumbo. Especial atención a la altura del corregimiento de La Gabarra – Tibú. |
| | Catatumbo | Cuenca del río Socuavo | Probabilidad de creciente súbitas en la cuenca del río Socuavo. Especial atención en el municipio de Tibú (Norte de Santander). |
| | Catatumbo | Cuencas de los ríos Nuevo Presidente, Sardinata y Tibú | Crecientes súbitas en los ríos Tibú, Sardinata, Nuevo Presidente y sus aportantes. Especial atención a la altura de los municipios de Villa Caro, Bucarasica, Lourdes, Sardinata y Tibú (Norte de Santander). |
| | Catatumbo | Cuenca del río Zulia | Probabilidad de crecientes súbitas en la cuenca del río Zulia y sus afluentes, especialmente para las quebradas La Displayada, Siravita y La Floresta. Especial atención en los municipios de Mutiscua, Cucutilla, Arboledas, Salazar, Gramalote, Santiago, San Cayetano, El Zulia, Cúcuta y Puerto Santander (Norte de Santander). |
| | Catatumbo | Cuenca del río Pamplonita | Probabilidad de crecientes súbitas en el río Pamplonita y sus afluentes, especialmente los ríos Grita y Cucutilla. Especial atención en municipio de Pamplona y en los sectores de Aguas Claras, Puerto León y Puerto Santander en el municipio de Cúcuta. Igualmente, se recomienda estar atentos en los municipios de Herrán y Ragonvalia. |



Área Hidrográfica del Pacífico



Actualización: 05 de septiembre de 2024 06:00 HLC



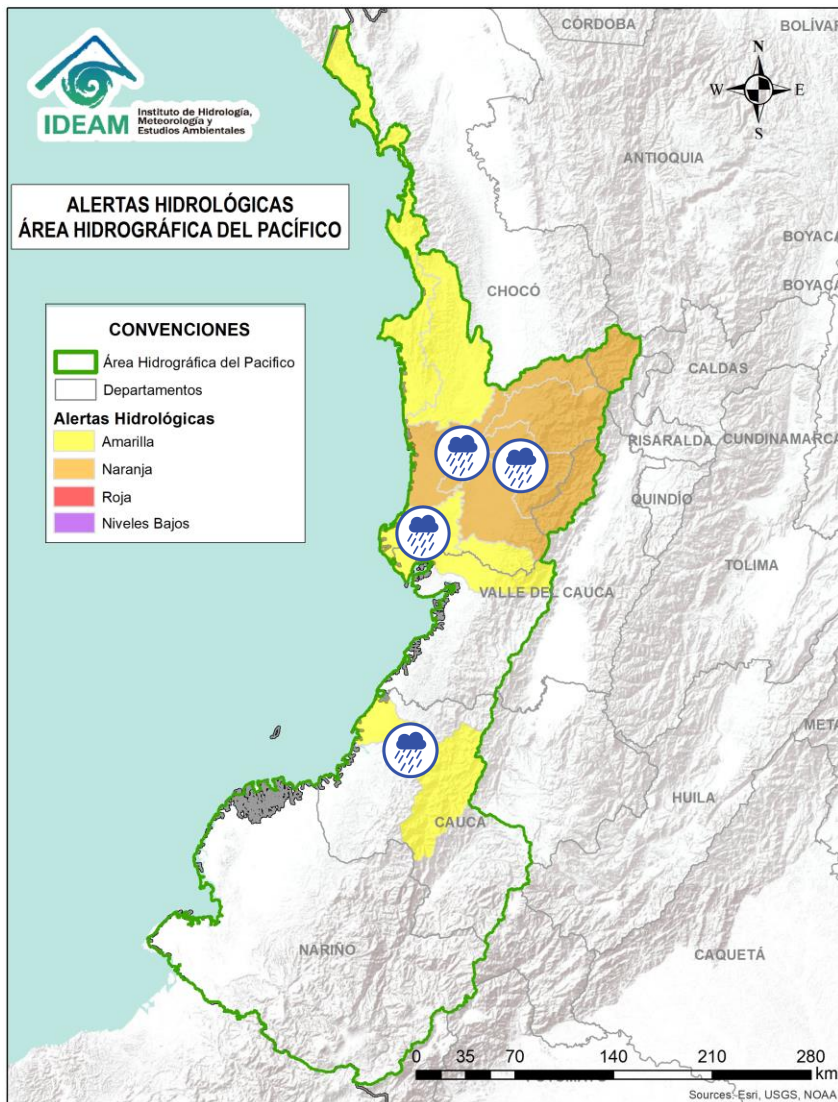
| Alerta | Zona Hidrográfica | Subzona o Cuenca Hidrográfica | Descripción de la alerta hidrológica |
|--------|------------------------------|--------------------------------------|---|
| | Directos al Pacífico | Cuencas directas al Pacífico (Chocó) | Probabilidad de incrementos súbitos en el nivel de los ríos Jella, Chocotalal, Jurado y sus afluentes, entre otros directos al Océano Pacífico en el departamento de Chocó, se recomienda especial atención en los municipios de Bahía Solano y Juradó. |
| | Baudó - Directos al Pacífico | Cuenca del río Baudó | Probabilidad de crecientes súbitas en el río Baudó y sus afluentes, especialmente los ríos Dubaza Catrú Cedro, Ancosó Cuguchó Berberberre, Pepé, Misará, Torreidó, Pavasa Siguirisua y Purricha. Se recomienda especial atención en los corregimientos de Santa María, Miacorá, Divisa, Cohecho, Chachajo, Santa Rita, La Pureza, Nauca, Almendro, Bellavista y Puerto Elacio, en los municipios de Alto, Medio y Bajo Baudó. |
| | Baudó - Directos al Pacífico | Cuenca del río Docampadó | Probabilidad de crecientes súbitas en el río Docampadó, Orpúa, Sivirú, Jella y sus afluentes, entre otros directos al Océano Pacífico en el departamento de Chocó. Se recomienda especial atención en los municipios de Bajo Baudó y Litoral de San Juan (Chocó). |
| | San Juan | Cuenca alta del río San Juan | Probabilidad de crecientes en el río San Juan Alto y sus afluentes. Se recomienda especial atención en los municipios de Mistrató y Pueblo Rico (Risaralda), y Tadó y Istmina (Chocó). |
| | San Juan | Cuenca del río Tamaná | Probabilidad de crecientes en las cuencas de los ríos Iró, Tamaná, Condoto, entre otros aportantes a la cuenca media del río San Juan. Especial atención a la altura de los municipios San José del Palmar, Rio Iró, Condoto, Novita y Medio San Juan (Chocó). |



Área Hidrográfica del Pacífico



Actualización: 05 de septiembre de 2024 06:00 HLC



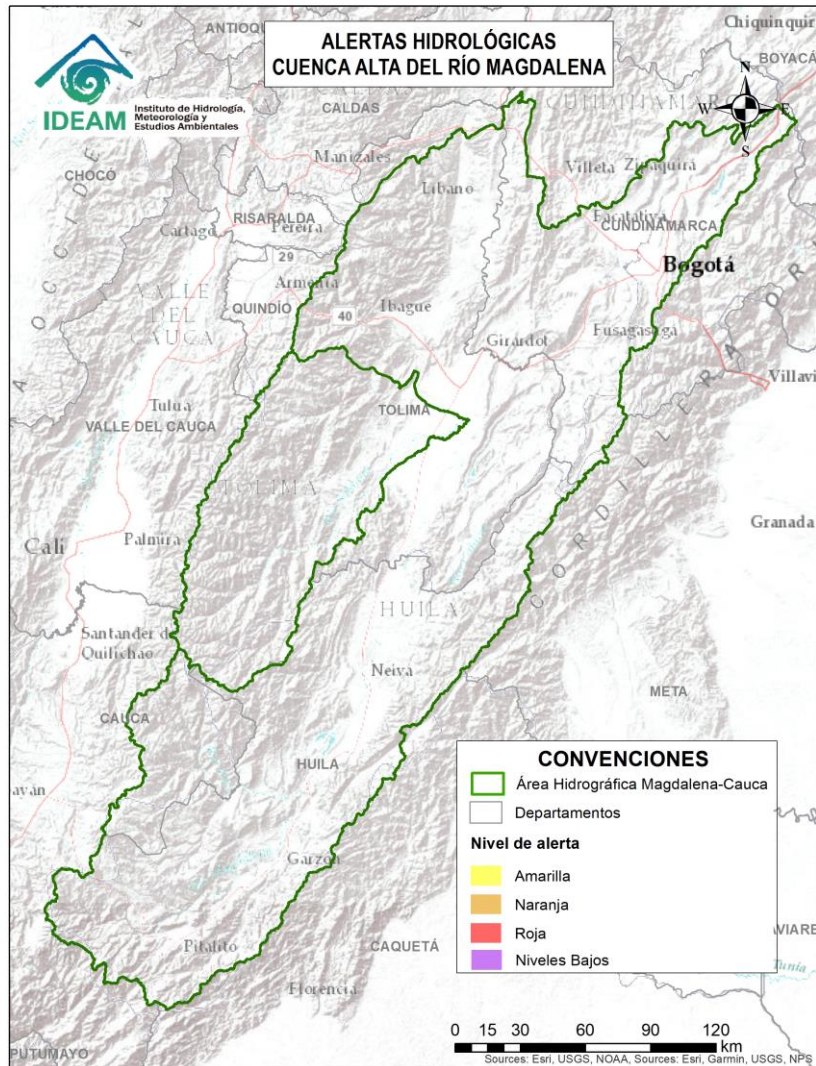
| Alerta | Zona Hidrográfica | Subzona o Cuenca Hidrográfica | Descripción de la alerta hidrológica |
|--------|---------------------------|----------------------------------|---|
| | San Juan | Cuenca del río Cajón | Probabilidad de incrementos en los niveles de las cuencas del río Cajón entre otros aportantes a la cuenca media del río San Juan. Especial atención a la altura de los municipios Novita y Medio San Juan. |
| | San Juan | Cuenca del río Sipí | Probabilidad de incrementos en los niveles de la cuenca del río Sipí, especialmente en los ríos Taparal, San Agustín y Garrapatás, a la altura del municipio de Sipí (Chocó) y río Sanquinini, a la altura del municipio de Bolívar (Valle del Cauca). |
| | San Juan | Cuenca media del río San Juan | Probabilidad de incrementos en los niveles en la parte media del río San Juan. Especial atención a la altura del municipio Medio San Juan e Istmina (Chocó). |
| | San Juan | Cuenca del río Capoma | Probabilidad de incrementos en los niveles de la cuenca del río Capoma y otros directos al San Juan, tales como, el río Cucurrupí y la quebrada Fujadó al igual que sus aportantes. |
| | San Juan | Cuenca del río Munguidó | Probabilidad de incrementos en los niveles de la cuenca del río Munguidó. Se recomienda especial atención en la vereda Las Delicias. |
| | San Juan | Ríos Calima y Bajo San Juan | Probabilidad de incrementos en los niveles de las cuencas de los ríos Calima y Bajo San Juan. Se recomienda especial atención a el municipio de Litoral de San Juan (Chocó) y los municipios Calima, Darién, Buenaventura y Bahía Málaga (Valle del Cauca). |
| | Tapaje – Dagua – Directos | Cuenca del río San Juan de Micay | Probabilidad de crecientes súbitas en el río San Juan de Micay y sus afluentes, aportante directo al Océano Pacífico. Se recomienda especial atención en los municipios de Argelia, San Miguel y López de Micay (Cauca). |



Área Hidrográfica del Magdalena – Cauca (Cuenca alta del Río Magdalena)



Actualización: 05 de septiembre de 2024 06:00 HLC



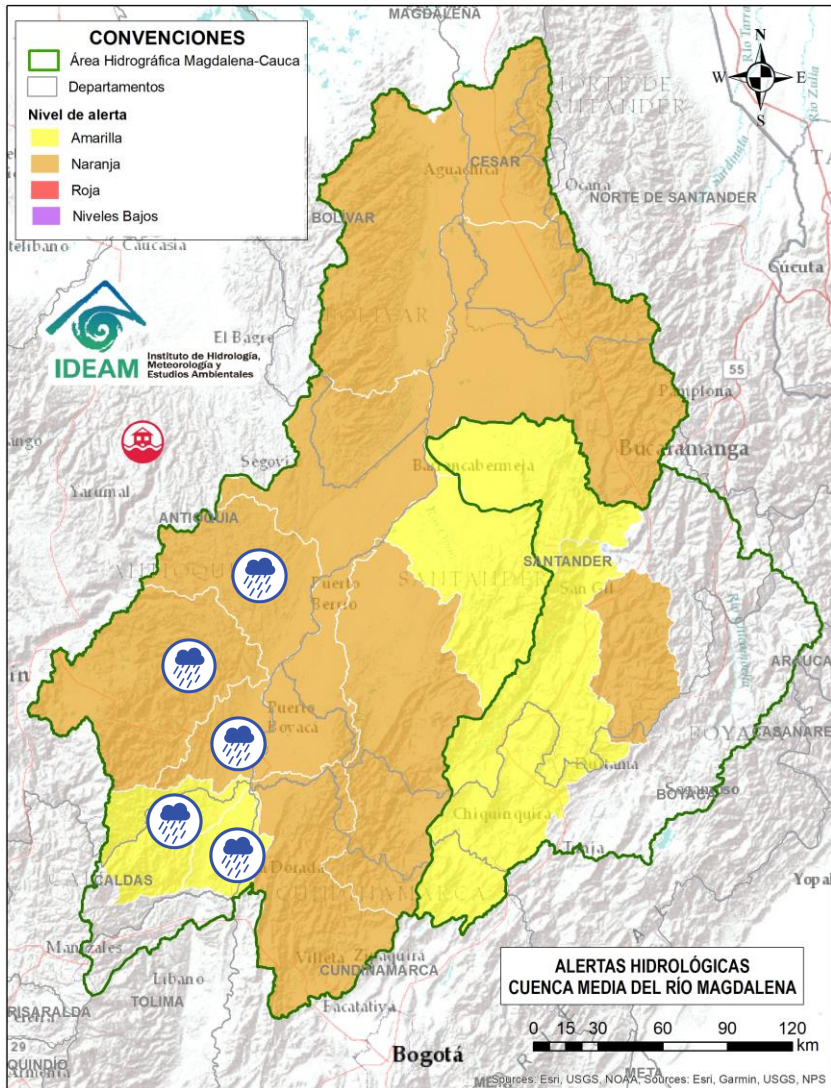
**CONDICIONES
NORMALES**



Área Hidrográfica del Magdalena – Cauca (Cuenca media del Río Magdalena)



Actualización: 05 de septiembre de 2024 06:00 HLC



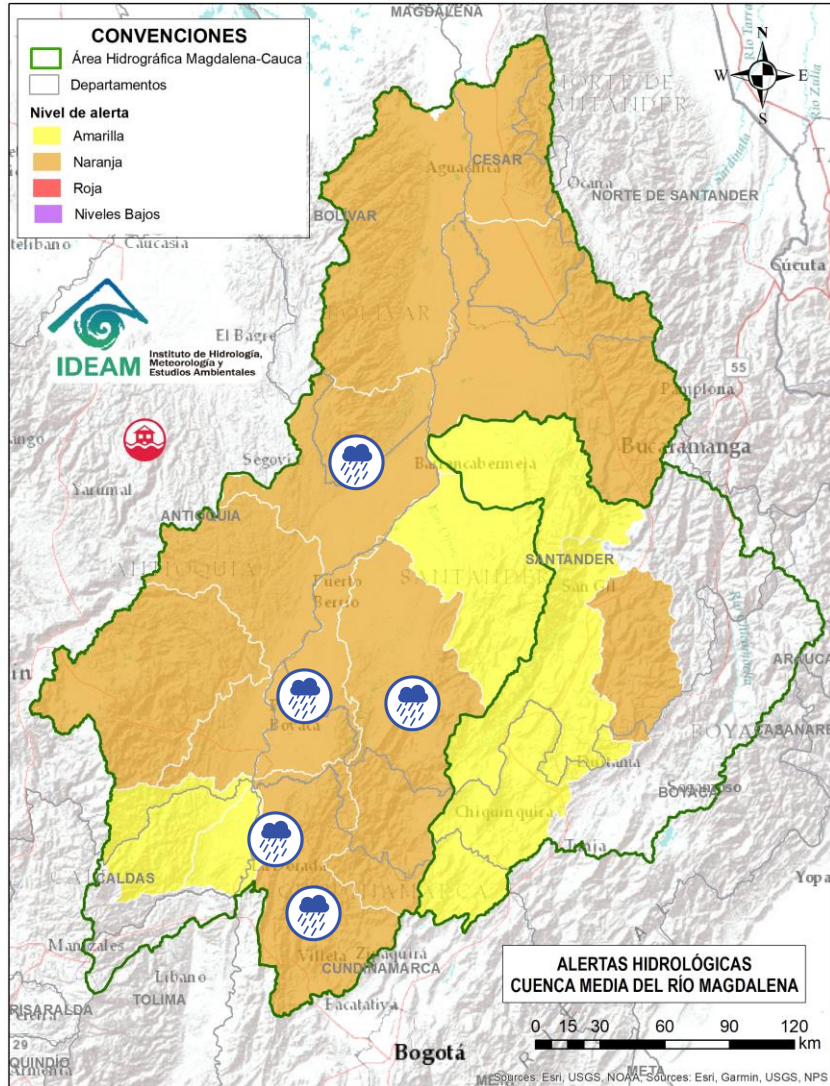
| Alerta | Zona Hidrográfica | Subzona o Cuenca Hidrográfica | Descripción de la alerta hidrológica |
|--------|-------------------|--|---|
| | Medio Magdalena | Directos al Medio Magdalena entre los ríos Guarinó y La Miel | Probabilidad de crecientes súbitas en los directos al Medio Magdalena entre los ríos Guarinó y La Miel, se recomienda especial atención en el municipio de La Dorada (Caldas). |
| | Medio Magdalena | Cuenca del río La Miel (Samaná) | Probabilidad de crecientes súbitas en la cuenca del río La Miel, especialmente en sus aportantes. Especial atención en los municipios de Marquetalia, Samaná, Pensilvania, Norcasia (Caldas), Argelia, Nariño y Sonsón (Antioquia). |
| | Medio Magdalena | Cuenca de los directos al Magdalena entre La Miel y Nare | Probabilidad de crecientes súbitas en los aportantes directos al Medio Magdalena entre los ríos La Miel y Nare, especialmente en el río Claro (Cocorná Sur). Especial atención a la altura de los municipios de Sonsón, Puerto Triunfo, Puerto Nare y San Francisco (Antioquia). |
| | Medio Magdalena | Cuenca del río Nare | Probabilidad de crecientes súbitas en el río Nare y sus afluentes, especialmente en los ríos Guatapé, Nus, Negro, Pantanillo y las quebradas San Roque, La Pereira, La Grande, Marinilla, El Arenal, La Mosca, Santa Gertrudis, Guayabal, La Chorrera, La Paisanita, La Aguada, La Cristalina, Bodegas, Tenería y La Reina. Se recomienda estar atentos en los municipios de Guarne, El Retiro, La Ceja, Cisneros, San German, San Roque, Caracolí, Santo Domingo, Concepción, Rionegro, Santuario, Marinilla, Cocorná, San Luis, Yolombó, Puerto Nare, San Francisco, San Carlos y San Rafael (Antioquia). |
| | Medio Magdalena | Cuenca del río San Bartolo | Probabilidad de crecientes súbitas en la cuenca del río San Bartolo, especialmente en sus aportantes de la cuenca Media-Baja, estar atentos en los ríos Vegachi y Regla, y la quebrada La Malena, entre otros. Especial atención en los municipios de Yolombó, Vegachi, Maceo y Puerto Berrio (Antioquia). |



Área Hidrográfica del Magdalena – Cauca (Cuenca media del Río Magdalena)



Actualización: 05 de septiembre de 2024 06:00 HLC



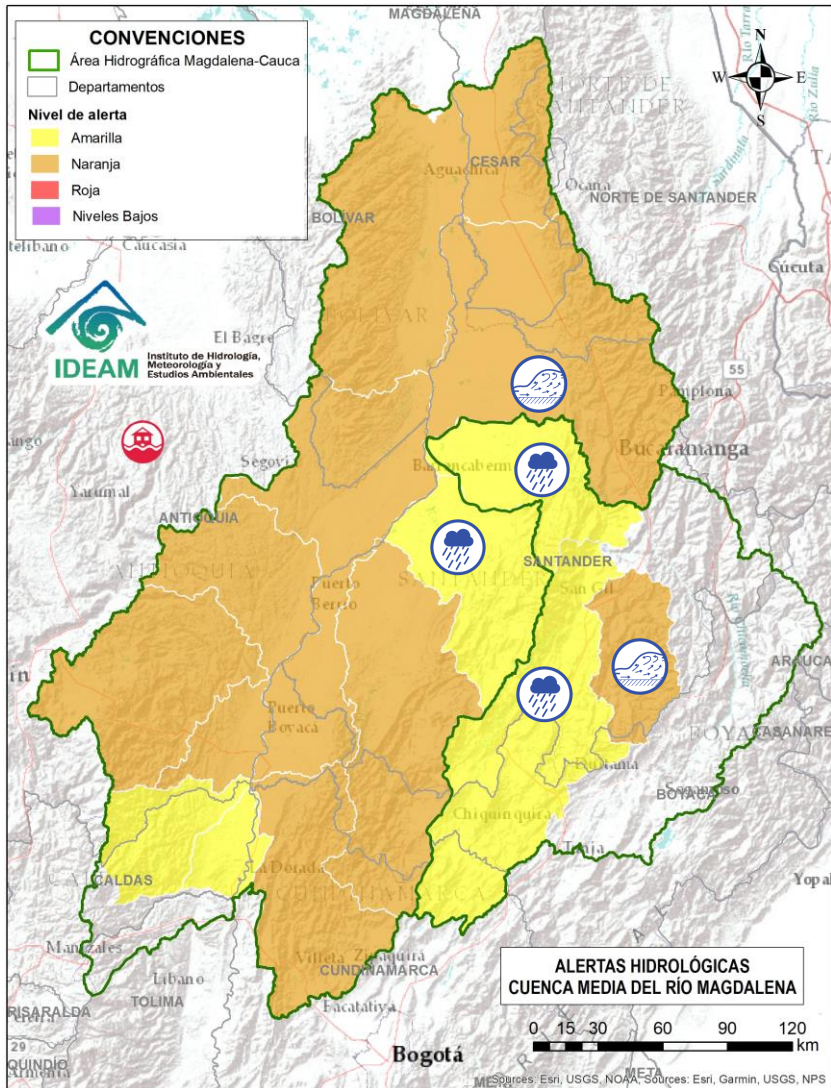
| Alerta | Zona Hidrográfica | Subzona o Cuenca Hidrográfica | Descripción de la alerta hidrológica |
|--------|-------------------|---|--|
| | Medio Magdalena | Directos al medio Magdalena entre los ríos Seco y Negro | Probabilidad de crecientes súbitas en los aportantes directos al Medio Magdalena entre los ríos Seco y Negro. Especial atención en el municipio de Puerto Salgar (Cundinamarca). |
| | Medio Magdalena | Cuenca del río Negro | Probabilidad de crecientes súbitas del río Negro y sus aportantes, se recomienda especial atención en los ríos Bunque, Villeta, Tobia, Negro, Contador, Guaguaqui, Moras y Las Cañas, y las quebradas Reyes, Amarilla, La Negra, La Chorrera, Agua Clara, La Papaya, Retama, Furatena y Honduras. Especial atención en los municipios de Villeta, Nimaima, Supatá, La Peña, San Francisco, Útica, La Vega, Caparrapí, Sasaima, Tobia, Guaduas, Pacho, Villagómez, Quebradanegra y Yacopí (Cundinamarca). |
| | Medio Magdalena | Cuenca del río Cimitarra | Probabilidad de crecientes súbitas en el río Cimitarra y sus afluentes, especial atención en los municipios de Cantagallo (Bolívar), Yondó y Remedios (Antioquia). |
| | Medio Magdalena | Directos al Magdalena Medio entre ríos Negro y Carare | Probabilidad de crecientes súbitas en los directos al Medio Magdalena entre los ríos Negro y Carare, especialmente en los ríos Guaguaqui y Ermitaño, y el caño Loco. Se recomienda especial atención en el municipio de Puerto Boyacá (Boyacá). |
| | Medio Magdalena | Cuenca del río Carare (Minero) | Probabilidad de crecientes súbitas en la cuenca del río Carare, especial atención a sus tributarios como el río Minero y la quebrada Guayabito. Estar atentos en los municipios de Pauna, Muzo, Otanche, Buenavista, San Pablo de Borbur, Quípama (Boyacá), así como Cimitarra y Puerto Parra (Santander). |



Área Hidrográfica del Magdalena – Cauca (Cuenca media del Río Magdalena)



Actualización: 05 de septiembre de 2024 06:00 HLC



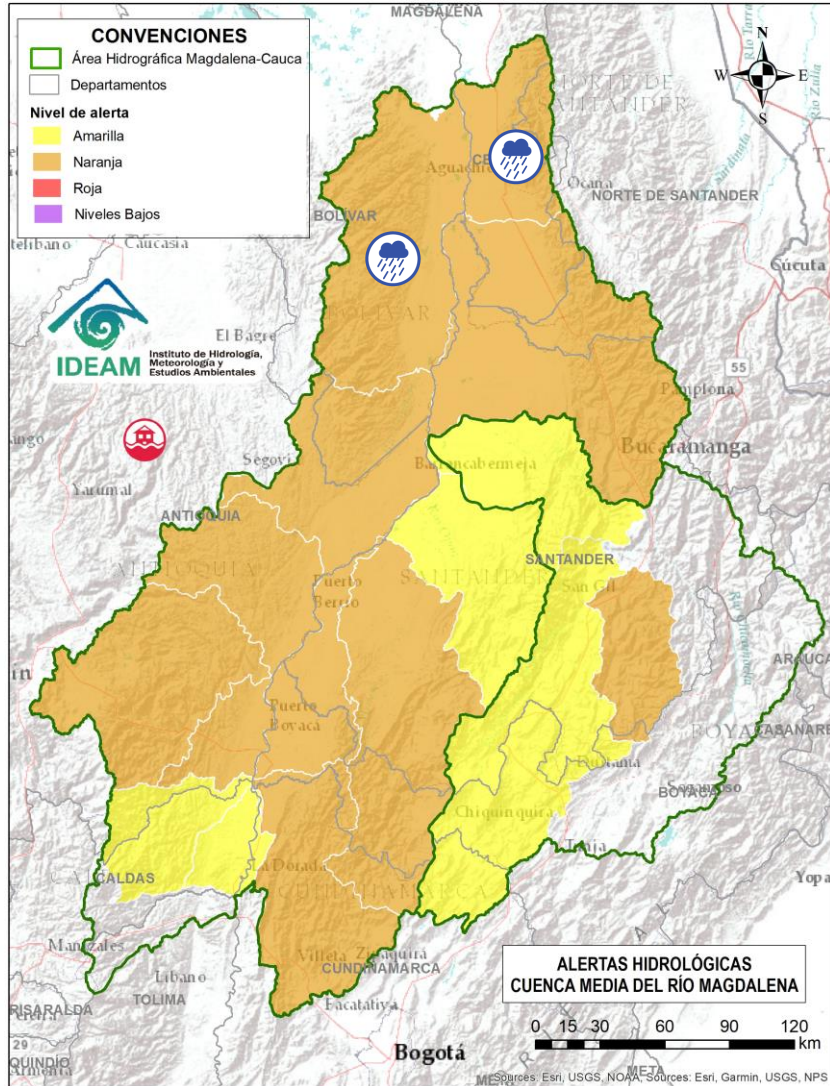
| Alerta | Zona Hidrográfica | Subzona o Cuenca Hidrográfica | Descripción de la alerta hidrológica |
|--------|-------------------|-------------------------------|---|
| | Medio Magdalena | Cuenca del río Opón | Probabilidad de crecientes súbitas en el río Opón y sus tributarios, especialmente en la quebrada Capote y en los ríos Cascajales, Honduras, Bermelanola y La Colorada. Especial atención a la altura de los municipios Santa Helena, Puerto Parra y El Carmen del Chucuri (Santander). |
| | Sogamoso | Cuenca del río Suárez | Probabilidad de crecientes súbitas en el río Suárez y sus afluentes, especialmente en los ríos Cane, Monquirá, Jupal, Cedaba y las quebradas La Honda y Favitera. Se recomienda especial atención a la altura de los municipios de Ubaté, Fúquene (Cundinamarca), Chiquinquirá, Saboyá, Chitaraque, Arcabuco, Villa de Leyva, Guachantivá, Saboyá, Santa Sofía, Monquirá (Boyacá), Barbosa, Puente Nacional, Guadalupe, Oiba, Suata, Güepesa, San Benito, Simacota, Socorro, Palmar, Cabrera, Galán y Villanueva (Santander). |
| | Sogamoso | Cuenca del río Fonce | Crecientes súbitas en el río Fonce y sus afluentes, especialmente las quebradas Curití, Pozo Azul, Las Américas y río Mogóticos. Se recomienda especial atención a la altura de los municipios de Mogotes, Charalá, San Gil, Curití y Paramo (Santander). |
| | Sogamoso | Cuenca del río Sogamoso | Probabilidad de crecientes súbita en el río Sogamoso y sus afluentes. Estar atentos a la altura de los municipios Piedecuesta, Los Santos, Girón y Zapatoca. |
| | Medio Magdalena | Cuenca del río Lebrija | Crecientes súbitas en el río Lebrija y sus aportantes. Especial atención en los ríos Cáchira, Oro, Charta, Florida Blanca, San Pablo, El Playón, Hato y quebrada San Alberto a la altura de los municipios de Sabana de Torres, Bucaramanga, Floridablanca, Piedecuesta, Girón y Rionegro (Santander). |



Área Hidrográfica del Magdalena – Cauca (Cuenca media del Río Magdalena)



Actualización: 05 de septiembre de 2024 06:00 HLC



| Alerta | Zona Hidrográfica | Subzona o Cuenca Hidrográfica | Descripción de la alerta hidrológica |
|--------|-------------------|---------------------------------------|--|
| | Medio Magdalena | Directos al Magdalena (Brazo Morales) | Probabilidad de incremento en los niveles de los ríos directos al Magdalena en el Brazo Morales y sus aportantes. |
| | Medio Magdalena | Quebrada El Carmen | Probabilidad de crecientes súbitas en la SZH de la Quebrada el Carmen, entre otros directos al Medio Magdalena, especialmente en los caños El Cristo y Pital, y quebrada Buturama. Especial atención en el municipio de Aguachica (Cesar). |



Área Hidrográfica del Magdalena – Cauca (Cuenca alta del Río Cauca)



Actualización: 05 de septiembre de 2024 06:00 HLC



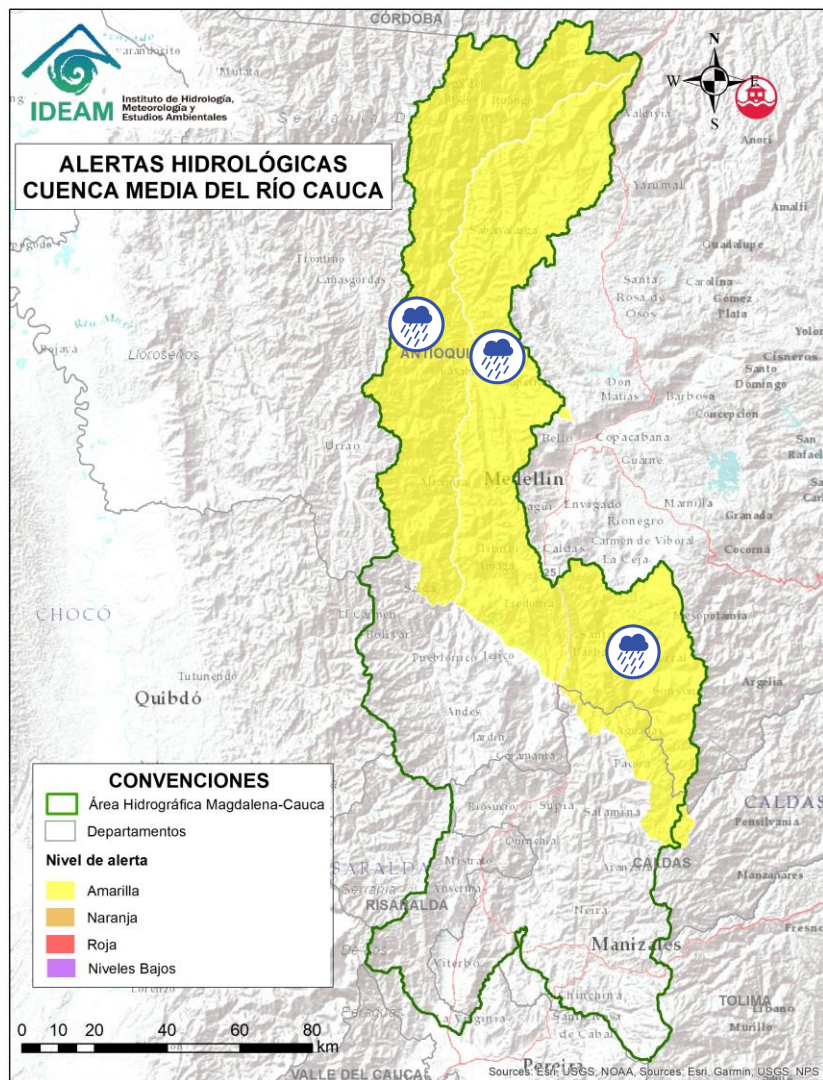
**CONDICIONES
NORMALES**



Área Hidrográfica del Magdalena – Cauca (Cuenca Media del Río Cauca)



Actualización: 05 de septiembre de 2024 06:00 HLC



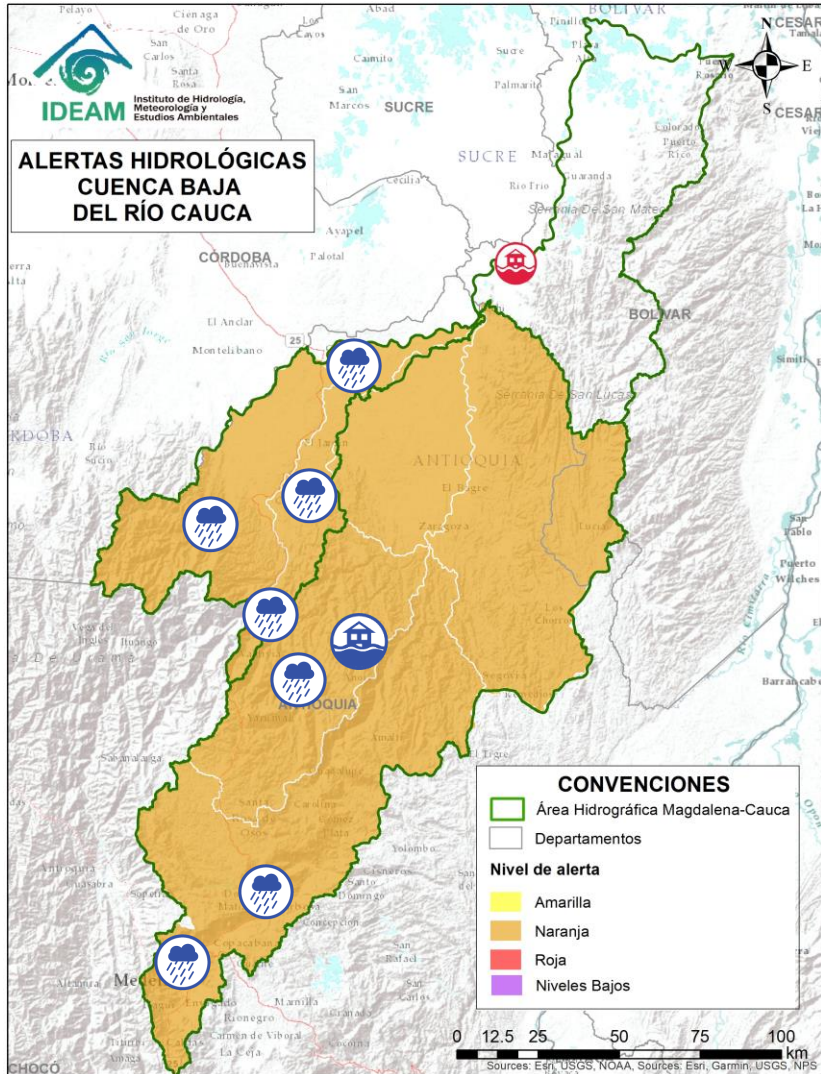
| Alerta | Zona Hidrográfica | Subzona o Cuenca Hidrográfica | Descripción de la alerta hidrológica |
|--------|-------------------|---|---|
| | Cauca | Cuenca del río Arma | Probabilidad de crecientes súbitas en el río Arma y sus afluentes, especialmente las quebradas Guz y Gue, en el municipio de Abejorral y el río Piedras a la altura del municipio de La Unión (Antioquia). |
| | Cauca | Directos al río Cauca entre San Juan - Pto Valdivia | Probabilidad de crecientes súbitas en los aportantes a la SZH directos al río Cauca entre el río San Juan - Pto Valdivia, como el río Tonusco en el municipio de Santa Fe de Antioquia, las quebradas Sopetran, La Frisola, Chachafrutal y Murrupal a la altura del municipio de Buriticá, la quebrada La Guaduala a la altura de la cabecera municipal de Ebéjico, quebrada Selvana Sector El Refresco en el municipio Amagá - Antioquia y el caño de La Carolina (Quebrada Piedra Verde) a la altura de la Vereda Jonás en el municipio de Fredonia. Especial atención en los municipios de Briceño, Fredonia, Santafé de Antioquia, Ebejico, Heliconia, Armenia, Buriticá, Sopetran y Ituango. |



Área Hidrográfica del Magdalena – Cauca (Cuenca baja del Río Cauca)



Actualización: 05 de septiembre de 2024 06:00 HLC



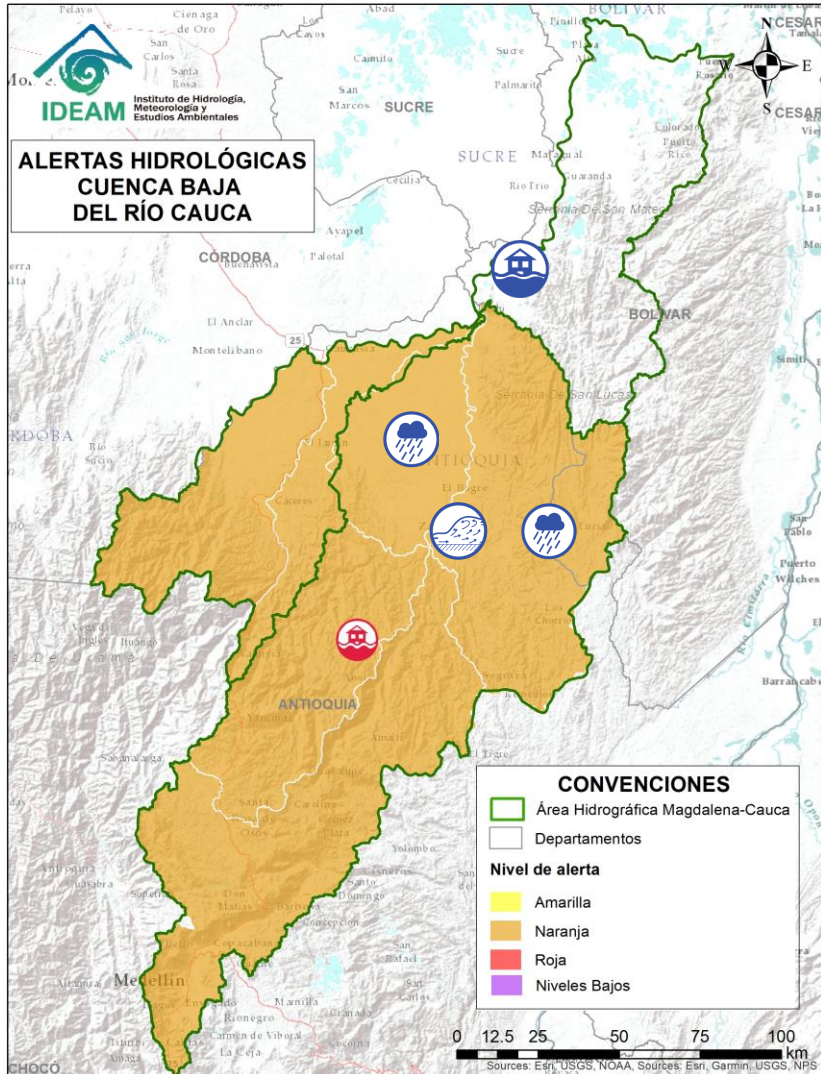
| Alerta | Zona Hidrográfica | Subzona o Cuenca Hidrográfica | Descripción de la alerta hidrológica |
|--------|-------------------|---|---|
| | Cauca | Cuenca del río Tarazá-Man | Probabilidad de crecientes súbitas en los ríos Tarazá, Man y sus afluentes. Especial atención a la altura de los municipios de Tarazá, Cáceres y Caucasia (Antioquia). |
| | Cauca | Directos al Cauca entre Pto. Valdivia y Nechí | Probabilidad de crecientes súbitas en los aportantes directos al río Cauca entre los municipios de Puerto Valdivia y Nechí. Especial atención a las comunidades ribereñas asentadas en la zona como Nuevo Mundo y Santillana. |
| | Nechí | Cuenca Alta del río Porce (río Medellín) | Probabilidad de crecientes súbitas en el río Medellín y en sus aportantes en el Valle de Aburra. Estar atentos en las quebradas La Presidenta, La Muñoz, La Magdalena, La Santa Elena, La Iguana, La Madera, La Loca, Cafetal, El Sesteadero, Doña María y el río Medellín. Se recomienda especial atención a los municipios de Barbosa, Caldas, Medellín, Sabaneta, Itagüí, Copacabana, Bello y La Estrella (Antioquia). |
| | Nechí | Cuenca del río Porce | Probabilidad de crecientes súbitas en el río Porce y sus afluentes en los municipios de Gómez Plata, Santa Rosa de Osos, Donmatías y Amalfi (Antioquia). Especial atención en la cuenca del río Medellín y en sus aportantes en el Valle de Aburra, como las quebradas La Presidenta, La Muñoz, La Magdalena, La Santa Elena, La Iguana, La Madera, La Loca, Cafetal, El Sesteadero y Doña María. |
| | Nechí | Alto Nechí | Probabilidad de crecientes súbitas en el río Nechí y sus aportantes en la cuenca alta, especialmente en el río Anorí. Especial atención a los municipios de Angostura, Anorí, Campamento y Yarumal (Antioquia). |
| | Nechí | Alto Nechí | Alerta Puntual: Inundaciones por creciente del río Nechí, debido a las fuertes y persistentes precipitaciones, a la altura del Corregimiento de Liberia - Charcon, del municipio Anorí (05/09/2024). |



Área Hidrográfica del Magdalena – Cauca (Cuenca baja del Río Cauca)



Actualización: 05 de septiembre de 2024 06:00 HLC



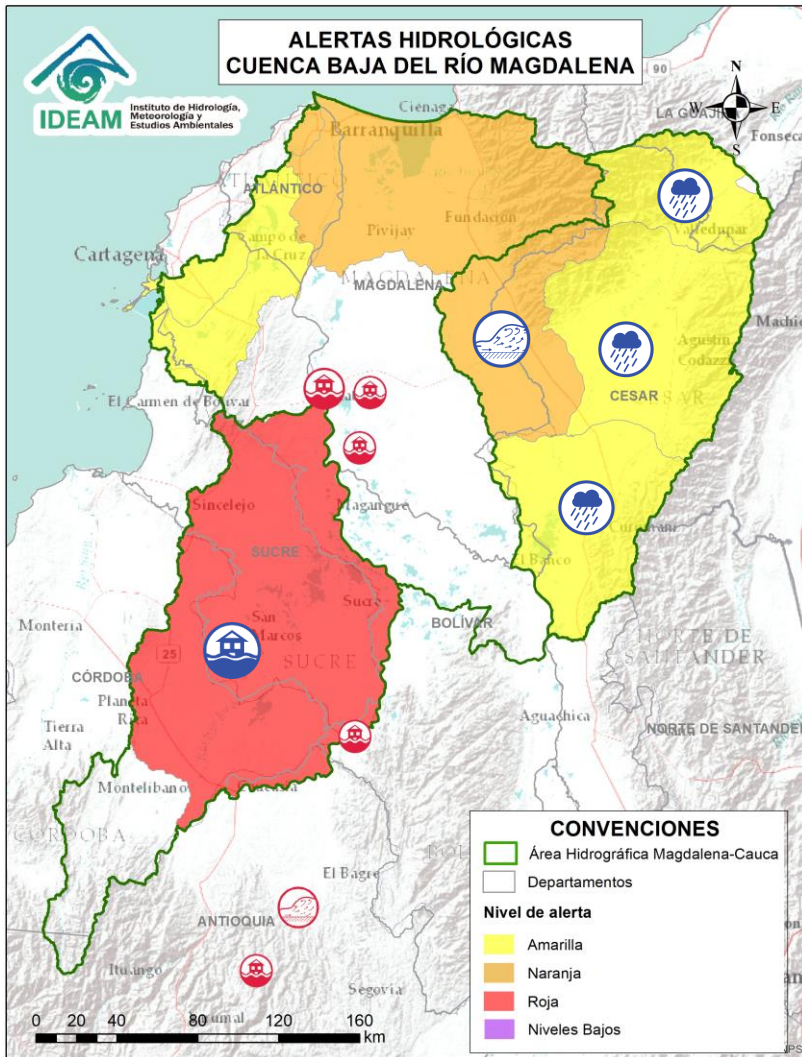
| Alerta | Zona Hidrográfica | Subzona o Cuenca Hidrográfica | Descripción de la alerta hidrológica |
|--------|-------------------|--|---|
| | Nechí | Cuenca baja del río Nechí y sus aportantes | Probabilidad de incrementos súbitos en el nivel del río Nechí y en sus aportantes, especialmente las quebradas La Oca, Vijagual y La Villa, y los ríos Tigui y Cacerí. Especial atención en los municipios de Zaragoza y El Bagre (Antioquia). |
| | Nechí | Cuenca baja del río Nechí y sus aportantes | Alerta puntual: Crecientes súbitas en la quebrada la Oca, a la altura del caso urbano del municipio de Zaragoza (05/09/2024). |
| | Cauca | Bajo río Cauca | Alerta puntual: Afectaciones por rompimiento del dique marginal del río Cauca en el sector Caregato a la altura de San Jacinto del Cauca (Bolívar). Se recomienda especial atención en La Región de La Mojana por transvase del caudal del río Cauca (06/05/2024). |



Área Hidrográfica del Magdalena – Cauca (Cuenca baja del Río Magdalena)



Actualización: 05 de septiembre de 2024 06:00 HLC



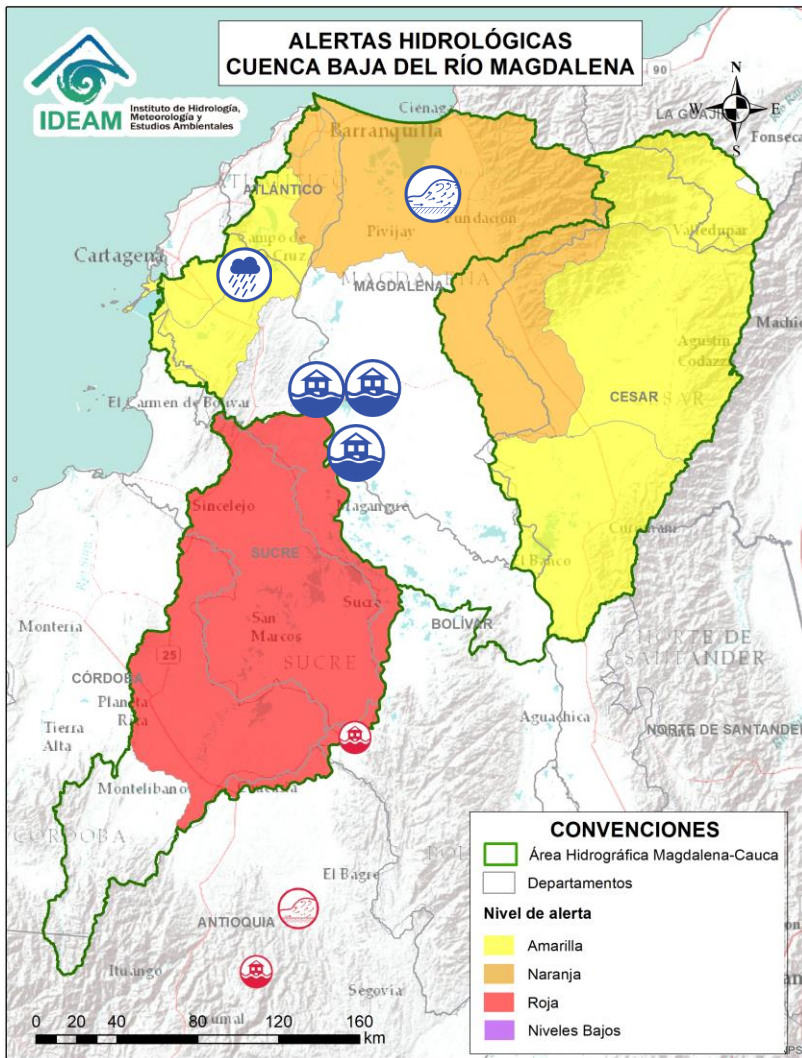
| Alerta | Zona Hidrográfica | Subzona o Cuenca Hidrográfica | Descripción de la alerta hidrológica |
|--------|------------------------------------|-------------------------------|---|
| | Bajo Magdalena - Cauca - San Jorge | Bajo San Jorge - La Mojana | Inundaciones en la cuenca baja del río San Jorge asociadas al ingreso del río Cauca a través de los boquetes en los sectores de Caregato y Los Arrastres afectando zonas en los municipios de San Jacinto del Cauca, Caimito, San Benito Abad, Ayapel, Guaranda, San Marcos, Galeras y Sucre. |
| | Bajo Magdalena | Cuenca alta del río Cesar | Probabilidad de crecientes súbitas en la cuenca alta del río Cesar y sus afluentes. Se recomienda especial atención en las riberas de los ríos Guatapurí y Badillo en el municipio de Valledupar (Cesar), en sectores como los corregimientos de Chemesquemena y Vega Arriba. Igualmente, en la quebrada La Malena a la altura del corregimiento de Patillal (Valledupar-Cesar). También, se recomienda estar atentos en el municipio San Juan del Cesar. |
| | Bajo Magdalena | Cuenca media del río Cesar | Probabilidad de crecientes súbitas en la cuenca media del río Cesar, especial atención en los ríos Sororia, Maracas, Santo Tomás y Tucuy, estos últimos en la Serranía del Perijá. Especial atención en los municipios de Valledupar, Pueblo Bello, Agustín Codazzi, Becerril y La Jaga de Ibirico (Cesar). |
| | Bajo Magdalena | Cuenca del río Ariguani | Crecientes súbitas en el río Ariguani y sus afluentes, especialmente para el río Ariguanicito. Se recomienda especial atención en los municipios de Pueblo Bello, El Copey, Bosconia (Cesar). |
| | Bajo Magdalena | Cuenca Baja del río Cesar | Probabilidad de crecientes súbitas en ríos afluentes de la cuenca baja del río Cesar. Especial atención a la altura del municipio de Chimichagua y en el corregimiento Saloa (Cesar). |



Área Hidrográfica del Magdalena – Cauca (Cuenca baja del Río Magdalena)



Actualización: 05 de septiembre de 2024 06:00 HLC



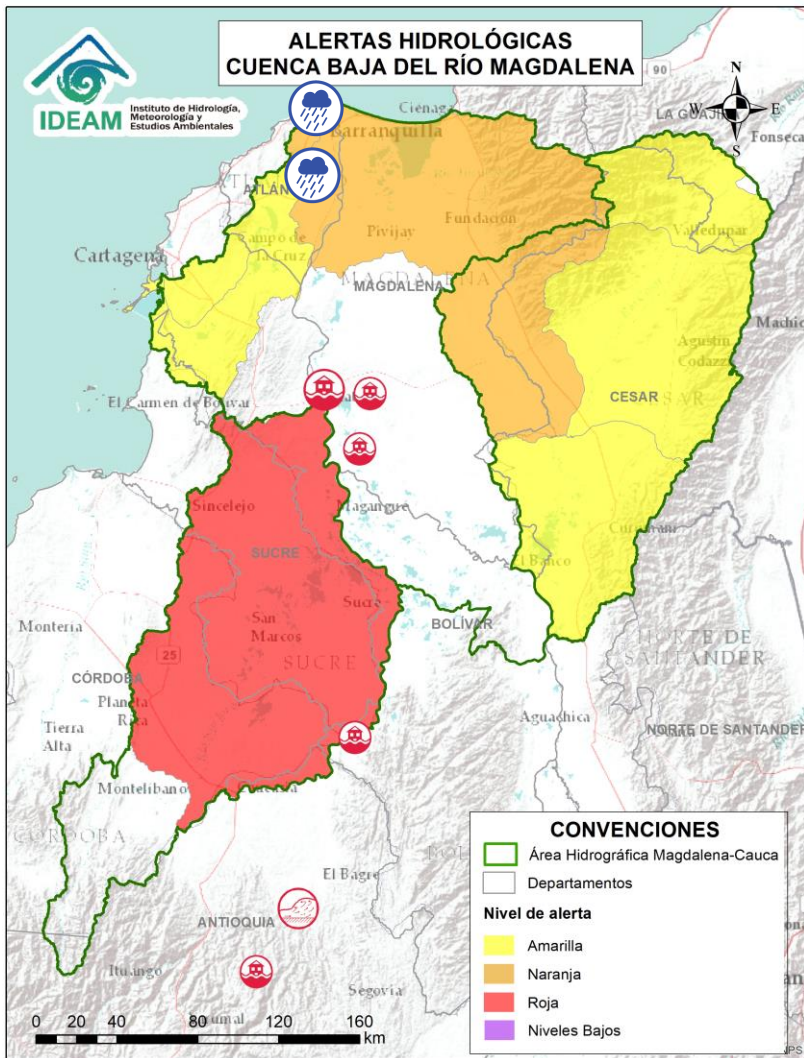
| Alerta | Zona Hidrográfica | Subzona o Cuenca Hidrográfica | Descripción de la alerta hidrológica |
|--------|-------------------|--|--|
| | Bajo Magdalena | Directos al bajo Magdalena entre El Banco y El Plato | Alerta Puntual: Rompimiento del terraplén Terrón Seco en la vía Plato – San José del Purgatorio (09/07/2024). |
| | Bajo Magdalena | Directos al bajo Magdalena entre El Banco y El Plato | Alerta Puntual: Inundaciones por desbordamiento de arroyo en el corregimiento de Cienagueta del municipio Santa Bárbara de Pinto - Magdalena (26/08/2024). |
| | Bajo Magdalena | Directos al bajo Magdalena entre El Banco y El Plato | Alerta Puntual: Se reportan inundaciones en el municipio El Plato (Magdalena), sector Camargo y Carito, debido a las fuertes precipitaciones que causaron desbordamientos en los arroyos Camargo y Carito (26/08/2024). |
| | Bajo Magdalena | Canal del Dique | Probabilidad de incrementos en los niveles del Canal del Dique y sus aportantes, se recomienda especial atención en los municipios de Manatí, Repelón (Atlántico), Pasacaballos, Arjona, Sabanalarga, Mahates, San Cristóbal, Soplaviento, Arroyohondo, Calamar y María La Baja (Bolívar). |
| | Bajo Magdalena | Ciénaga Grande de Santa Marta | Crecientes súbitas en los ríos que descienden de la Sierra Nevada de Santa Marta, tales como los ríos Sevilla, Tucurínca, Aracataca, Fundación y sus afluentes (en la parte occidente de la Sierra Nevada de Santa Marta). Se recomienda especial atención en los municipios de Ciénaga, Zona Bananera, Aracataca, Fundación y El Reten (Magdalena). |



Área Hidrográfica del Magdalena – Cauca (Cuenca baja del Río Magdalena)



Actualización: 05 de septiembre de 2024 06:00 HLC



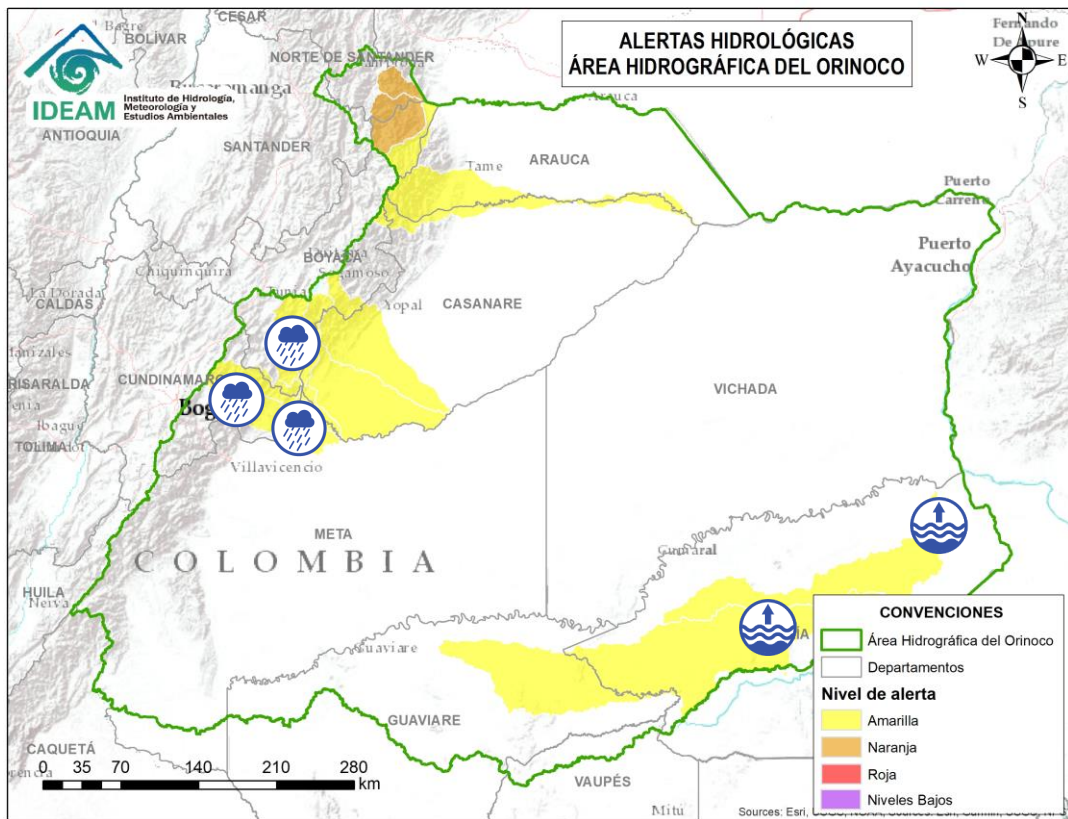
| Alerta | Zona Hidrográfica | Subzona o Cuenca Hidrográfica | Descripción de la alerta hidrológica |
|--------|-------------------|---|---|
| | Bajo Magdalena | Directos al Magdalena entre Calamar y desembocadura al mar Caribe | Probabilidad de incrementos de niveles en los directos al Magdalena entre Calamar y desembocadura al mar Caribe. Especial atención a los centros poblados de Suán y Campo de la Cruz, Cerro de San Antonio, El Piñón, Remolino y Sitio Nuevo. No se descartan posibles formaciones de arroyos en los municipios de Barranquilla, Soledad y Malambo (Atlántico). |
| | Bajo Magdalena | Ciénaga Mallorquín | Probabilidad de formación de arroyos de la ciudad de Barranquilla y Soledad (Atlántico). De igual forma, se recomienda estar atentos a los niveles de los arroyos aportantes a la Ciénaga de Mallorquín. |



Área Hidrográfica del Orinoco



Actualización: 05 de septiembre de 2024 06:00 HLC



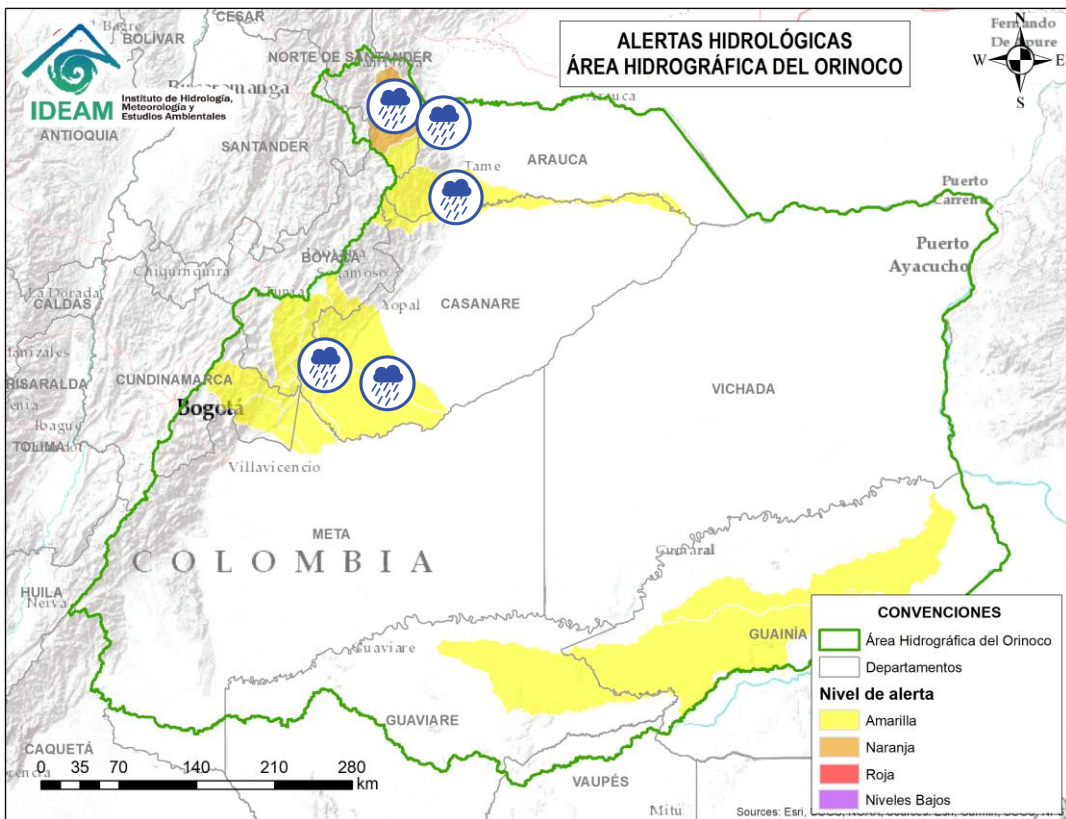
| Alerta | Zona Hidrográfica | Subzona o Cuenca Hidrográfica | Descripción de la alerta hidrológica |
|--------|-------------------|--|--|
| | Inírida | Cuenca baja del río Inírida | Niveles altos en la parte media y baja del río Inírida a la altura del municipio de Inírida. Especial atención en zonas ribereñas de dicho municipio. |
| | Meta | Cuenca río Humea | Probabilidad de crecientes súbitas en el río Humea y sus afluentes, especialmente el río San Juanito. Especial atención en los municipios de Paratebueno y Medina (Cundinamarca). |
| | Meta | Directos al río Meta entre los ríos Guatiquía y Upía | Probabilidad de crecientes súbitas en los aportantes al río Meta entre los ríos Guatiquía y Upía. Especial atención a la altura de los municipios de Paratebueno, Barranca de Upía y Cabuyaro. |
| | Meta | Cuenca del río Guavio | Probabilidad de crecientes súbitas en la cuenca del río Guavio y sus afluentes, especialmente el río Sueva y Chivor. Especial atención en el municipio de Gachetá (Cundinamarca). |
| | Meta | Cuenca del río Lengupá | Probabilidad de crecientes súbitas en el río Lengupá y sus aportantes. Especial atención en los municipios de Santa María, Rondón, Zetaquirá, Campohermoso y San Luis de Gaceno (Boyacá). |
| | Meta | Cuenca del río Upía | Probabilidad de crecientes súbitas en el río Upía y sus afluentes. Especial atención en los municipios de Sabanalarga, Villanueva (Casanare), Barranca de Upía y Cabuyaro (Meta). |



Área Hidrográfica del Orinoco



Actualización: 05 de septiembre de 2024 06:00 HLC



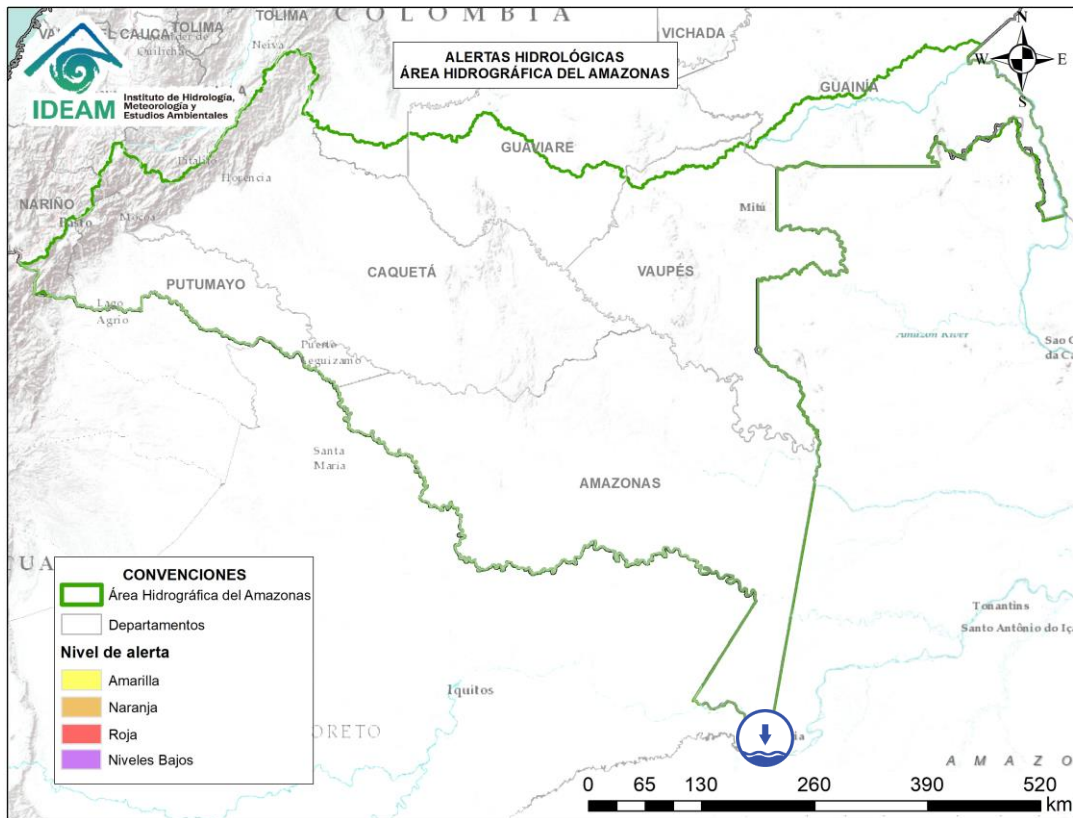
| Alerta | Zona Hidrográfica | Subzona o Cuenca Hidrográfica | Descripción de la alerta hidrológica |
|--------|-------------------|-------------------------------|--|
| | Meta | Cuenca del río Túa | Probabilidad de crecientes súbitas en el río Túa y sus afluentes especialmente el caño Arietes, se recomienda especial atención sobre los municipios de Monterrey, Tauramena y Villanueva (Casanare). |
| | Meta | Cuenca del río Cusiana | Probabilidad de crecientes súbitas en el río Cusiana y sus tributarios, especialmente el río Unete. Se recomienda especial atención en los municipios de Pajarito y Aquitania (Boyacá), Tauramena, Recetor, Aguazul y Maní (Casanare). |
| | Casanare | Cuenca del río Casanare | Probabilidad de Crecientes súbitas en el río Casanare y sus afluentes, especialmente la quebrada Las Guamas. Especial atención en los municipios de Chita (Boyacá), Hato Corozal, La Salina, Sácama (Casanare) y Tame (Arauca). |
| | Arauca | Cuenca del río Margua | Probabilidad de crecientes súbitas en la cuenca del río Margua. Especial atención en el municipio de Toledo (Norte de Santander). |
| | Arauca | Río Cobugón – Río Cobaría | Probabilidad de crecientes súbitas en los ríos Cobugón, Cobaría y sus afluentes. Especial atención en el municipio de Cubará (Boyacá). |
| | Arauca | Cuenca del río Bojabá | Probabilidad de crecientes súbitas en el río Bojabá y sus afluentes. Se recomienda especial atención en los municipios de Cubará (Boyacá) y Saravena (Arauca). |



Área Hidrográfica del Amazonas



Actualización: 05 de septiembre de 2024 06:00 HLC



| Alerta | Zona Hidrográfica | Subzona o Cuenca Hidrográfica | Descripción de la alerta hidrológica |
|--------|-------------------|-------------------------------|--|
| | Amazonas | Río Amazonas | Niveles bajos del río Amazonas en la ciudad de Leticia (Amazonas). |



RESUMEN

Debido a las precipitaciones de los últimos días, se presenta saturación de humedad en los suelos, que dan origen a diferentes niveles de probabilidad para la ocurrencia de deslizamientos de tierra, en zonas de ladera y alta pendiente:

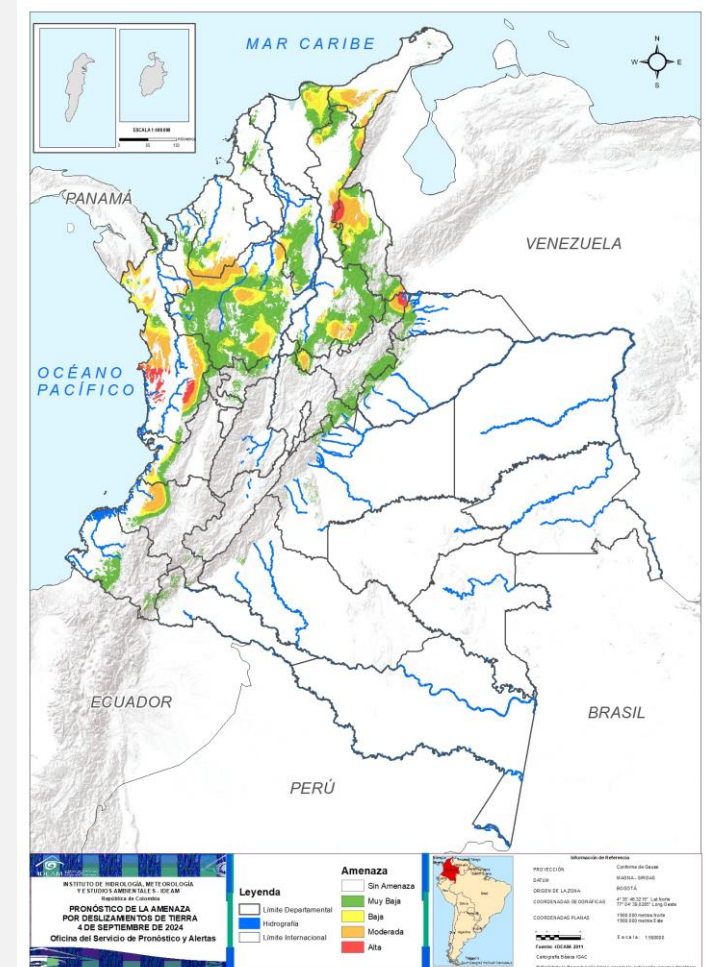
Alta: Para algunos municipios de los departamentos de Antioquia, Arauca, Boyacá, Casanare, Cauca, Cesar, Chocó, Córdoba, La Guajira, Magdalena, Norte De Santander, Santander y Valle Del Cauca.

Moderada: Para algunos municipios de los departamentos de Antioquia, Arauca, Bolívar, Boyacá, Casanare, Cauca, Cesar, Chocó, Cundinamarca, Córdoba, La Guajira, Magdalena, Norte De Santander, Santander, Sucre y Valle Del Cauca.

Baja: Para algunos municipios de las regiones Caribe, Pacífico, Andina y Orinoquía.

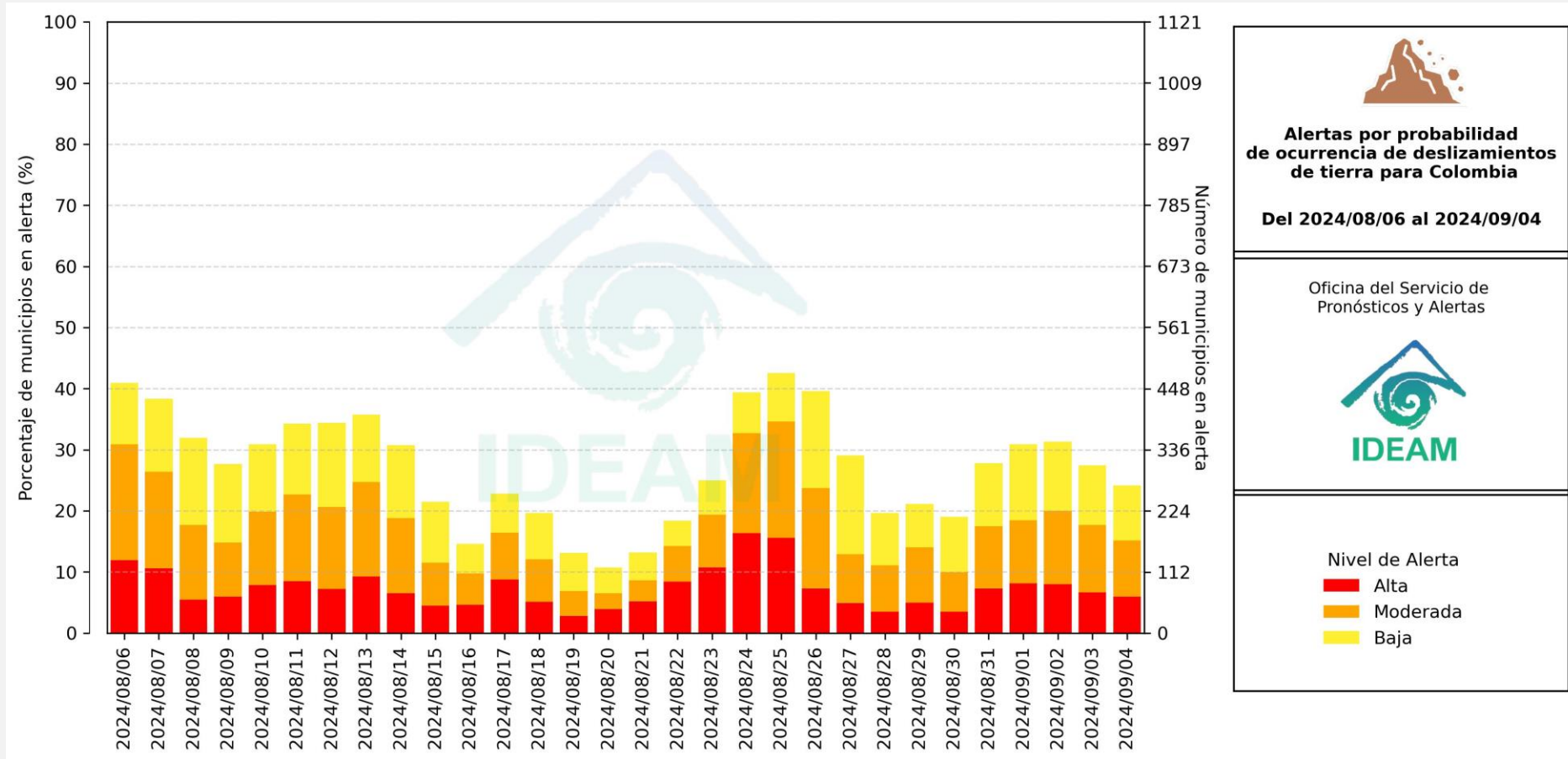
En el apartado específico de este informe para cada región, se encuentra información detallada de los niveles de alerta en cada municipio.

Mapa de Pronóstico de la Amenaza por Deslizamientos de Tierra





Gráfica de seguimiento de alertas por pronóstico de la amenaza de deslizamientos de tierra para Colombia durante los últimos 30 días



El eje horizontal presenta la fecha de evaluación de las alertas, el eje vertical izquierdo el porcentaje de municipios* en alerta y el eje vertical derecho el número total de éstos; categorizando las alertas en una barra apilada según su nivel de amenaza: alta (rojo), moderada (naranja) y baja (amarillo).

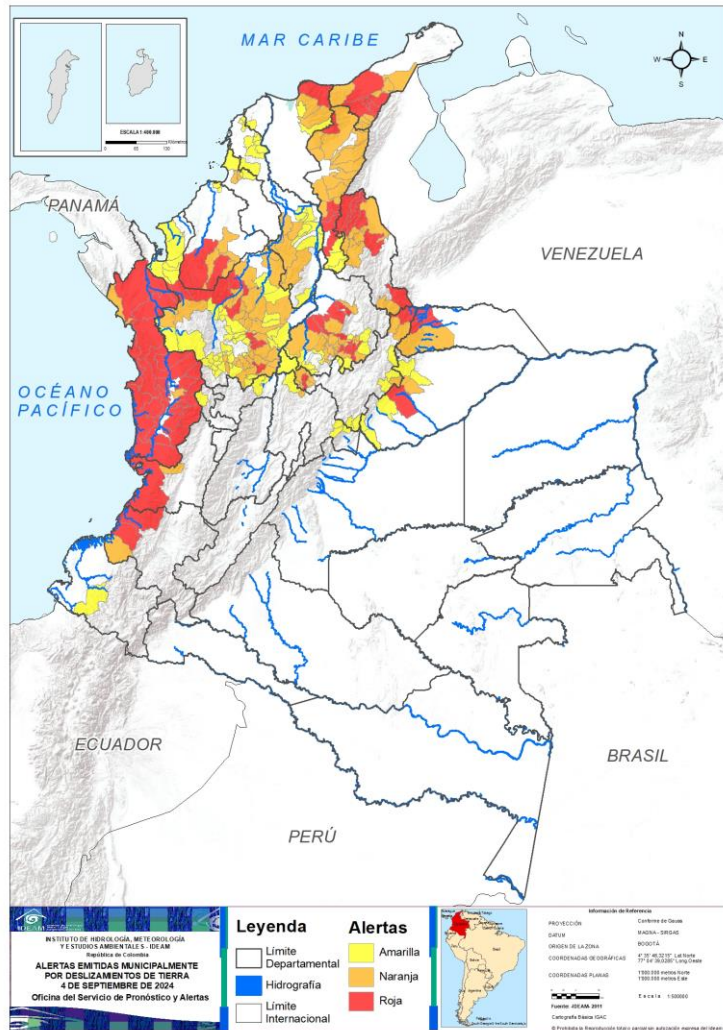
* Municipios oficiales registrados por el DANE representado el 100% (1121 municipios) a la fecha.



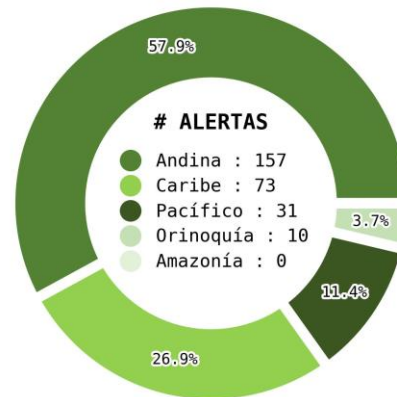
Pronóstico de la Amenaza por Deslizamientos de Tierra



Actualización: 4 de septiembre de 2024 | 18:00 HLC



Municipios por regiones:



TOTAL MUNICIPIOS : 271

FECHA : 2024-09-04

| DEPARTAMENTO | # |
|--------------------|-----------|
| CHOCÓ | 23 |
| ANTIOQUIA | 8 |
| SANTANDER | 8 |
| NORTE DE SANTANDER | 6 |
| CESAR | 5 |
| LA GUAJIRA | 5 |
| BOYACÁ | 3 |
| ARAUCA | 2 |
| CAUCA | 2 |
| CÓRDOBA | 2 |
| CASANARE | 1 |
| MAGDALENA | 1 |
| VALLE DEL CAUCA | 1 |
| TOTAL | 67 |

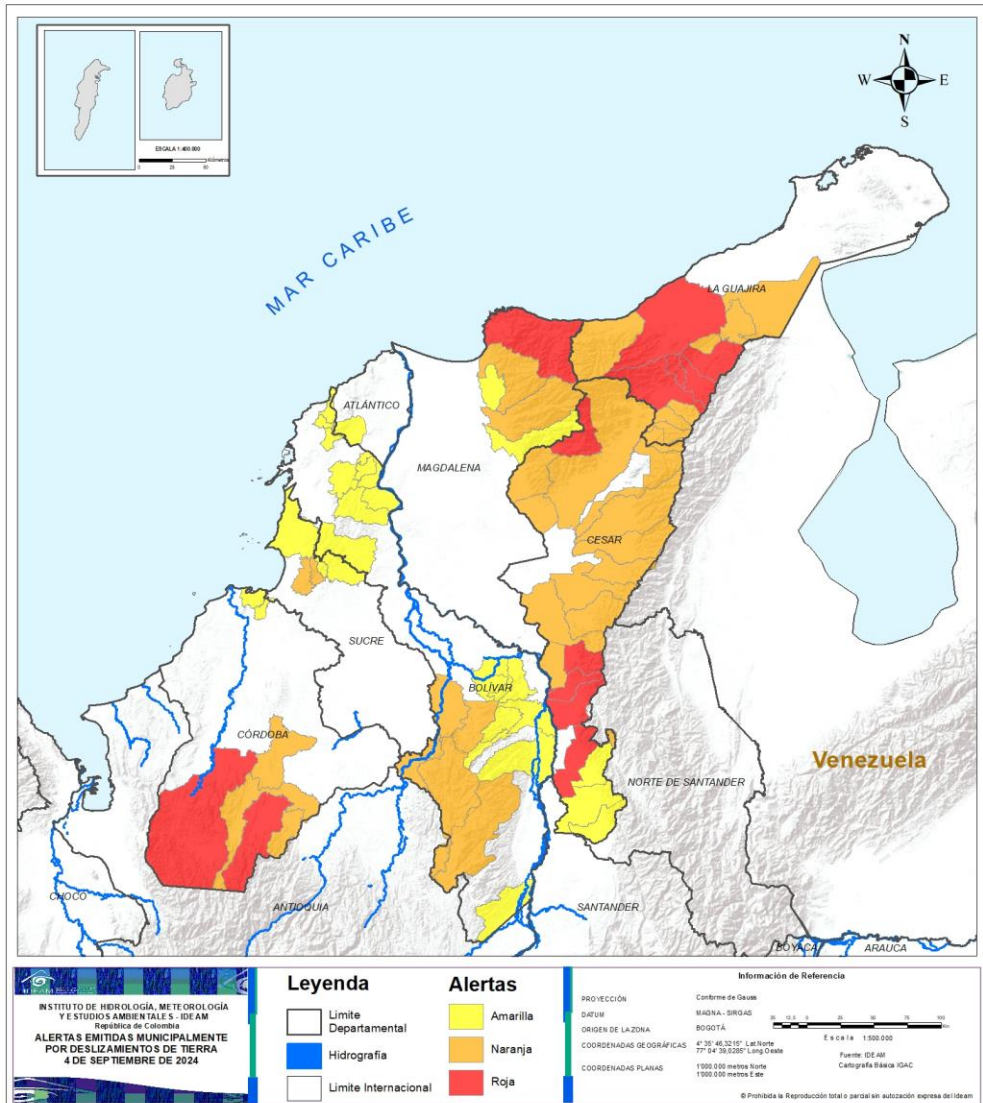
| DEPARTAMENTO | # |
|--------------------|------------|
| ANTIOQUIA | 30 |
| SANTANDER | 19 |
| CESAR | 13 |
| LA GUAJIRA | 8 |
| BOYACÁ | 7 |
| NORTE DE SANTANDER | 7 |
| BOLÍVAR | 5 |
| CÓRDOBA | 3 |
| CHOCÓ | 2 |
| MAGDALENA | 2 |
| SUCRE | 2 |
| ARAUCA | 1 |
| CASANARE | 1 |
| CAUCA | 1 |
| VALLE DEL CAUCA | 1 |
| CUNDINAMARCA | 1 |
| TOTAL | 103 |

| DEPARTAMENTO | # |
|--------------|------------|
| ANTIOQUIA | 47 |
| BOLÍVAR | 16 |
| BOYACÁ | 8 |
| SANTANDER | 7 |
| CASANARE | 5 |
| CESAR | 3 |
| CUNDINAMARCA | 3 |
| SUCRE | 3 |
| CÓRDOBA | 2 |
| MAGDALENA | 2 |
| CALDAS | 2 |
| ATLÁNTICO | 1 |
| NARIÑO | 1 |
| RISARALDA | 1 |
| TOTAL | 101 |



Pronóstico de la Amenaza por Deslizamientos de Tierra

REGIÓN CARIBE

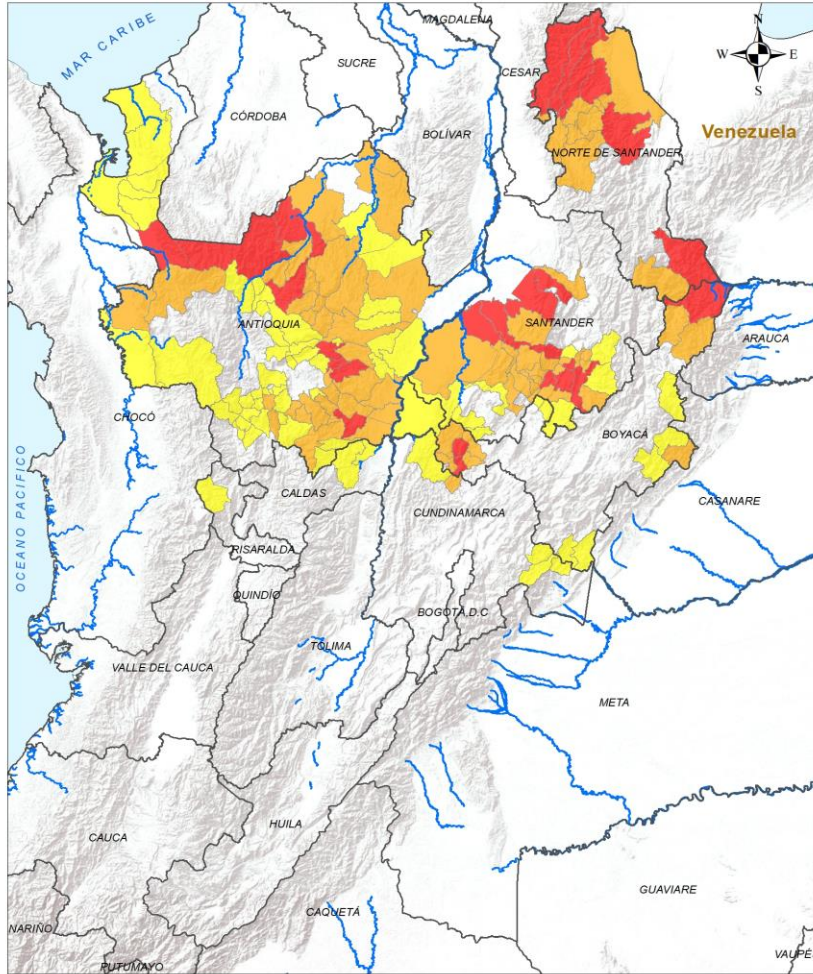


| ALERTA | SITIOS PARA LOS CUALES SE GENERA LA ALERTA |
|--------|--|
| | <p>CESAR : Aguachica, La Gloria, Pailitas, Pelaya, Pueblo Bello. CÓRDOBA : Puerto Libertador, Tierralta. LA GUAJIRA : Barrancas, Distracción, Fonseca, Riohacha, San Juan Del Cesar. MAGDALENA : Santa Marta.</p> |
| | <p>BOLÍVAR : Achí, Montecristo, San Jacinto Del Cauca, Santa Rosa Del Sur, Tiquisio. CESAR : Agustín Codazzi, Becerril, Bosconia, Chimichagua, Chiriguaná, Curumaní, El Copey, González, La Jagua De Ibirico, La Paz, Manaure Balcón Del Cesar, Tamalameque, Valledupar. CÓRDOBA : Montelíbano, Planeta Rica, San José De Uré. LA GUAJIRA : Albania, Dibulla, El Molino, Hatonuevo, La Jagua Del Pilar, Maicao, Urumita, Villanueva. MAGDALENA : Aracataca, Ciénaga. SUCRE : Colosó, San José De Toluviéjo.</p> |
| | <p>ATLÁNTICO : Repelón. BOLÍVAR : Altos Del Rosario, Arroyohondo, Barranco De Loba, Calamar, Cantagallo, Clemencia, El Carmen De Bolívar, El Guamo, Mahates, Morales, Norosí, Río Viejo, San Juan Nepomuceno, San Martín De Loba, Santa Catalina, Villanueva. CESAR : Río De Oro, San Alberto, San Martín. CÓRDOBA : Purísima De La Concepción, San Antero. MAGDALENA : Fundación, Zona Bananera. SUCRE : Chalán, Ovejas, San Onofre.</p> |



Pronóstico de la Amenaza por Deslizamientos de Tierra

REGIÓN ANDINA



INSTITUTO DE HIDROLOGÍA, METEOROLOGÍA Y ESTUDIOS AMBIENTALES - IDEAM
 República de Colombia
ALERTAS EMITIDAS MUNICIPALMENTE POR DESLIZAMIENTOS DE TIERRA
 4 DE SEPTIEMBRE DE 2024

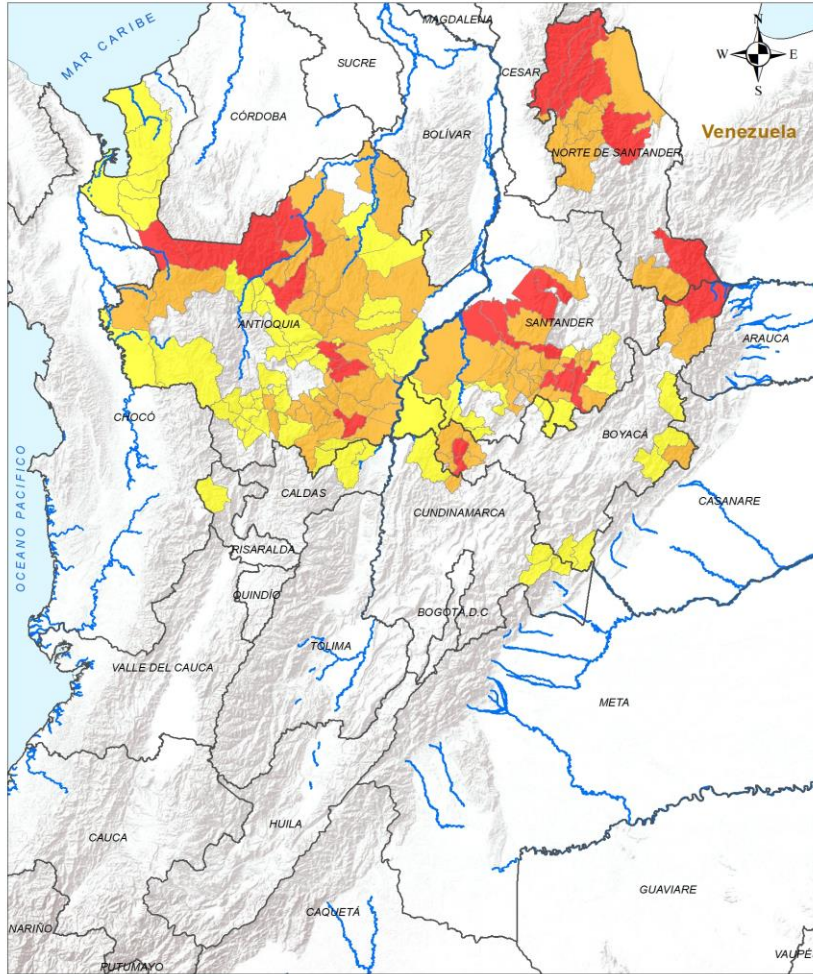
| Leyenda | Alertas | Información de Referencia |
|---|---|---|
| <ul style="list-style-type: none"> Limite Departamental Hidrografía Limite Internacional | <ul style="list-style-type: none"> Amarilla Naranja Roja | PROYECCIÓN: Conforme de Gauss DATUM: MAGNA - SIRGAS ORIGEN DE LA ZONA: BOGOTÁ COORDENADAS GEOGRÁFICAS: 4° 35' 48,3210" Lat Norte, 77° 04' 39,2890" Long Oeste COORDENADAS PLANAS: 1300 000 metros Norte, 1300 000 metros Este Escala: 1:500 000 Fuente: IDEAM / Cartografía Básica IGAC © Prohibida la Reproducción total o parcial sin autorización expresa del IDEAM |

| ALERTA | SITIOS PARA LOS CUALES SE GENERA LA ALERTA |
|--------|--|
| | <p>ANTIOQUIA : Alejandría, Ituango, Mutatá, San Francisco, San Rafael, Santo Domingo, Tarazá, Yarumal.</p> <p>BOYACÁ : Cubará, Muzo, San Pablo De Borbur.</p> <p>NORTE DE SANTANDER : Convención, El Carmen, El Tarra, Sardinata, Teorama, Toledo.</p> <p>SANTANDER : Betulia, Charalá, Confines, Guadalupe, Oiba, Puerto Parra, San Vicente De Chucurí, Simacota.</p> |
| | <p>ANTIOQUIA : Amalfi, Angostura, Anorí, Briceño, Caldas, Campamento, Carolina, Cocorná, Cáceres, Dabeiba, El Bagre, El Carmen De Viboral, Granada, Guadalupe, Guatapé, Gómez Plata, La Ceja, La Unión, Murindó, Nechí, Puerto Nare, Puerto Triunfo, Remedios, San Carlos, San Luis, San Roque, Santa Bárbara, Sonsón, Valdivia, Yolombó.</p> <p>BOYACÁ : Chiscas, Güicán De La Sierra, Maripí, Otanche, Pauna, Paya, Quípama.</p> <p>CUNDINAMARCA : Paime.</p> <p>NORTE DE SANTANDER : Chitagá, Hacarí, La Playa, Ocaña, San Calixto, Tibú, Ábrego.</p> <p>SANTANDER : Aguada, Chima, Cimitarra, Contratación, El Carmen De Chucurí, El Guacamayo, Encino, Girón, Guapotá, La Paz, Landázuri, Ocamonte, Palmas Del Socorro, Páramo, San Benito, Santa Helena Del Opón, Suaita, Valle De San José, Vélez</p> |



Pronóstico de la Amenaza por Deslizamientos de Tierra

REGIÓN ANDINA



| | | | | | |
|---|--|---|--|--|--|
| LEYENDA Límite Departamental Hidrografía Límite Internacional | | Alertas Amarilla Naranja Roja | | Información de Referencia PROYECCIÓN: Conforme de Gauss DATUM: MAGNA-SIRGAS ORIGEN DE LA ZONA: BOGOTÁ COORDENADAS GEOGRÁFICAS: 4° 35' 48,3210" Lat Norte, 77° 04' 39,2890" Long Oeste COORDENADAS PLANAS: 1300 000 metros Norte, 1300 000 metros Este Escala: 1:500 000 Fuente: IDEAM Cartografía Básica IGAC © Prohibida la Reproducción total o parcial sin autorización expresa del IDEAM | |
|---|--|---|--|--|--|

ALERTA SITIOS PARA LOS CUALES SE GENERA LA ALERTA



ANTIOQUIA : Abejorral, Amagá, Angelópolis, Apartadó, Argelia, Barbosa, Caracolí, Carepa, Chigorodó, Cisneros, Concepción, Concordia, Donmatías, El Santuario, Entrerrios, Envigado, Fredonia, Girardota, Jericó, La Estrella, Maceo, Medellín, Montebello, Nariño, Necoclí, Peque, Pueblorrico, Puerto Berrío, Retiro, Sabanalarga, Sabaneta, Salgar, San Andrés De Cuerquía, San José De La Montaña, San Pedro De Los Milagros, Santa Rosa De Osos, Segovia, Tarso, Titiribí, Toledo, Turbo, Urrao, Vegachí, Venecia, Vigía Del Fuerte, Yalí, Zaragoza.

BOYACÁ : Chita, Chitaraque, Labranzagrande, Pisba, Puerto Boyacá, San Luis De Gaceno, Santa María, Santana.

CALDAS : Norcasia, Samaná.

CUNDINAMARCA : Gachalá, Ubalá, Yacopí.

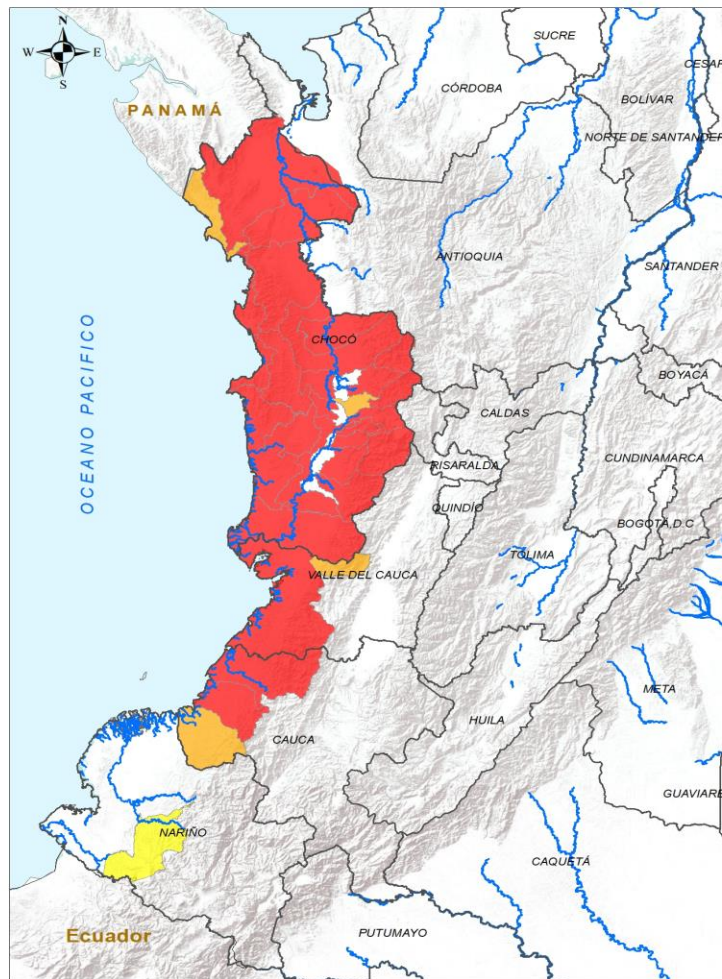
RISARALDA : Pueblo Rico.

SANTANDER : Bolívar, Coromoro, Florián, Gámbita, La Belleza, Mogotes, Socorro.



Pronóstico de la Amenaza por Deslizamientos de Tierra

REGIÓN PACÍFICO



INSTITUTO DE HIDROLOGÍA, METEOROLOGÍA Y ESTUDIOS AMBIENTALES - IDEAM
 República de Colombia
ALERTAS EMITIDAS MUNICIPALMENTE POR DESLIZAMIENTOS DE TIERRA
 4 DE SEPTIEMBRE DE 2024

| Leyenda | | Alertas | |
|---------|----------------------|---------|----------|
| | Límite Departamental | | Amarilla |
| | Hidrografía | | Naranja |
| | Límite Internacional | | Roja |

Información de Referencia
 PROYECCIÓN: Conforme de Gauss
 DATUM: MAGNA - SIRGAS
 ORIGEN DE LA ZONA: BOGOTÁ
 COORDENADAS GEOGRÁFICAS: 4° 30' 40.32" N, 77° 04' 20.000" O
 COORDENADAS PLANAS: 1000 000 metros Norte, 1000 000 metros Este
 Fuente: IDEAM Cartografía Básica IGAC

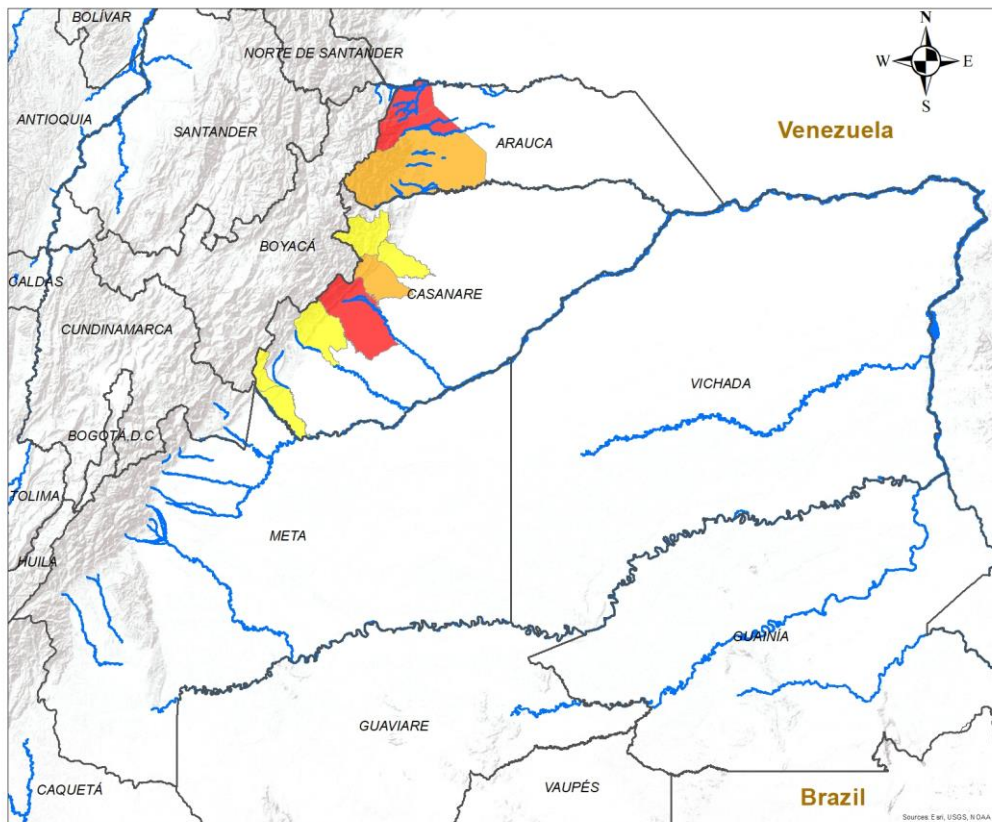
© Prohibida la Reproducción total o parcial sin autorización expresa del IDEAM

| ALERTA | SITIOS PARA LOS CUALES SE GENERA LA ALERTA |
|--------|---|
| | CAUCA : López De Micay, Timbiquí. CHOCÓ : Alto Baudó, Bagadó, Bahía Solano, Bajo Baudó, Bojayá, Carmen Del Darién, Condoto, El Cantón Del San Pablo, El Carmen De Atrato, El Litoral Del San Juan, Istmina, Lloró, Medio Atrato, Medio Baudó, Nuquí, Nóvita, Quibdó, Riosucio, Río Iró, Río Quito, San José Del Palmar, Sipí, Tadó. VALLE DEL CAUCA : Buenaventura. |
| | CAUCA : Guapi. CHOCÓ : Cértégui, Juradó. VALLE DEL CAUCA : Calima. |
| | NARIÑO : Barbacoas. |



Pronóstico de la Amenaza por Deslizamientos de Tierra

REGIÓN ORINOQUÍA



INSTITUTO DE HIDROLOGÍA, METEOROLOGÍA Y ESTUDIOS AMBIENTALES - IDEAM
República de Colombia

ALERTAS EMITIDAS MUNICIPALMENTE POR DESLIZAMIENTOS DE TIERRA
4 DE SEPTIEMBRE DE 2024

Leyenda

- Hidrografía
- Limite Departamental
- Limite Internacional

Alertas

- Amarilla
- Naranja
- Roja

Información de Referencia

PROYECCIÓN: Conforme de Gauss
 DATUM: MAGNA - SIRGAS
 ORIGEN DE LA ZONA: BOGOTÁ
 COORDENADAS GEOGRÁFICAS: 4° 35' 46.3215" Lat. Norte, 77° 04' 39.9285" Long. Oeste
 COORDENADAS PLANAS: 1'000 000 metros Norte, 1'000 000 metros Este

Escala: 1:500,000
 Fuente: IDEAM
 Cartografía Básica IGAC

© Prohibida la Reproducción total o parcial sin autorización expresa del Ideam

| ALERTA | SITIOS PARA LOS CUALES SE GENERA LA ALERTA |
|--------|--|
| | ARAUCA : Fortul, Saravena. CASANARE : Yopal. |
| | ARAUCA : Tame. CASANARE : Nunchía. |
| | CASANARE : Aguazul, Pore, Sabanalarga, Támara, Villanueva. |



Pronóstico de la Amenaza por Deslizamientos de Tierra

REGIÓN AMAZONÍA



CONDICIONES NORMALES

INSTITUTO DE HIDROLOGÍA, METEOROLOGÍA Y ESTUDIOS AMBIENTALES - IDEAM
República de Colombia
ALERTAS EMITIDAS MUNICIPALMENTE POR DESLIZAMIENTOS DE TIERRA
4 DE SEPTIEMBRE DE 2024

| Leyenda | | Alertas | |
|----------------------|----------|---------|--|
| Hidrografía | Amarilla | | |
| Límite Departamental | Naranja | | |
| Límite Internacional | Roja | | |


Información de Referencia

| | | |
|-------------------------|--|-------------------------|
| PROYECCIÓN | Conforme de Gauss | |
| DATUM | MAGNIA - SIRGAS | Escala 1:500.000 |
| ORIGEN DE LA ZONA | BOGOTÁ | Fuente: IDEAM |
| COORDENADAS GEOGRÁFICAS | 4° 35' 46.3215" Lat Norte 77° 04' 39.8285" Long Oeste | Cartografía Básica IGAC |
| COORDENADAS PLANAS | 1'000.000 metros Norte 1'000.000 metros Este | |

© Prohibida la Reproducción total o parcial sin autorización expresa del Ideam



DEFINICIONES Y RECOMENDACIONES



| DEFINICIONES | RECOMENDACIONES |
|---|--|
| <p>DERRUMBE: Término común para referirse a diversos tipos de movimientos en masa, particularmente caídas y deslizamientos.</p> <p>DESLIZAMIENTO: Movimiento ladera abajo de una masa de suelo o roca cuyo desplazamiento ocurre predominantemente a lo largo de una superficie de falla, o de zonas relativamente delgadas con gran deformación cortante.</p> <p>TIPOS DE DESLIZAMIENTOS:</p> <p>Deslizamientos: Incluye movimientos tipo deslizamiento rotacional o deslizamiento traslacional en suelo o roca. En este grupo se pueden incluir los procesos en laderas tipo flujo que hacen parte de la zona de alimentación de flujos de detritos o flujos de lodo.</p> <p>Caídas: Incluye movimientos tipo caída en suelos o rocas. Se pueden incluir también en este tipo los movimientos tipo volcamiento.</p> <p>Flujos: En este tipo se incluyen los procesos tipo flujo de detritos, flujo de lodos o avenida torrencial (Ver numeral 1.2).</p> <p>Reptación: Término utilizado para describir movimientos lentos Y extremadamente lentos (Hungry et al., 2014).</p> | <ul style="list-style-type: none"> • Construya o habite en zonas seguras. • Proteja los bosques. • Evite la tala de árboles y la quema de estos. • Identifique las áreas con amenazas de deslizamientos o derrumbes. • Realice un plan de emergencia familiar. • Estudie rutas alternativas para su evacuación. • No permita que el agua se filtre en el interior de las montañas: abra zanjas, alcantarillas y cuencas firmes que permita el desagüe de agua adecuado. • Evite la acumulación de basura o desechos en suelos ya que esta no permite que el agua filtre por donde debe hacerlo, lo que hace que el terreno se desestabilice. |



RESUMEN

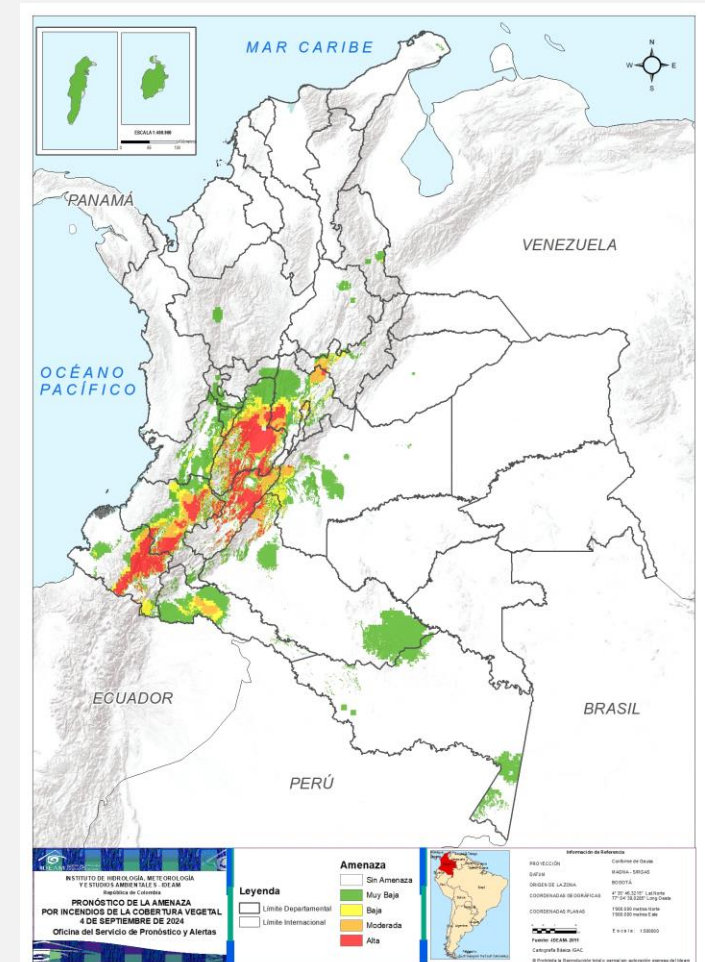
Debido a la precipitación y temperatura máxima que se han dado en los últimos días, se presentan condiciones de:

Alerta Roja: en algunos municipios de los departamentos de Boyacá, Caquetá, Cauca, Cundinamarca, Huila, Meta, Nariño, Putumayo, Quindío, Tolima y Valle Del Cauca.

Alerta Moderada: en algunos municipios de los departamentos de Cundinamarca, Valle Del Cauca, Bogotá, D.C., Boyacá, Caquetá, Cauca, Huila, Meta, Nariño, Norte De Santander, Putumayo, Quindío y Tolima.

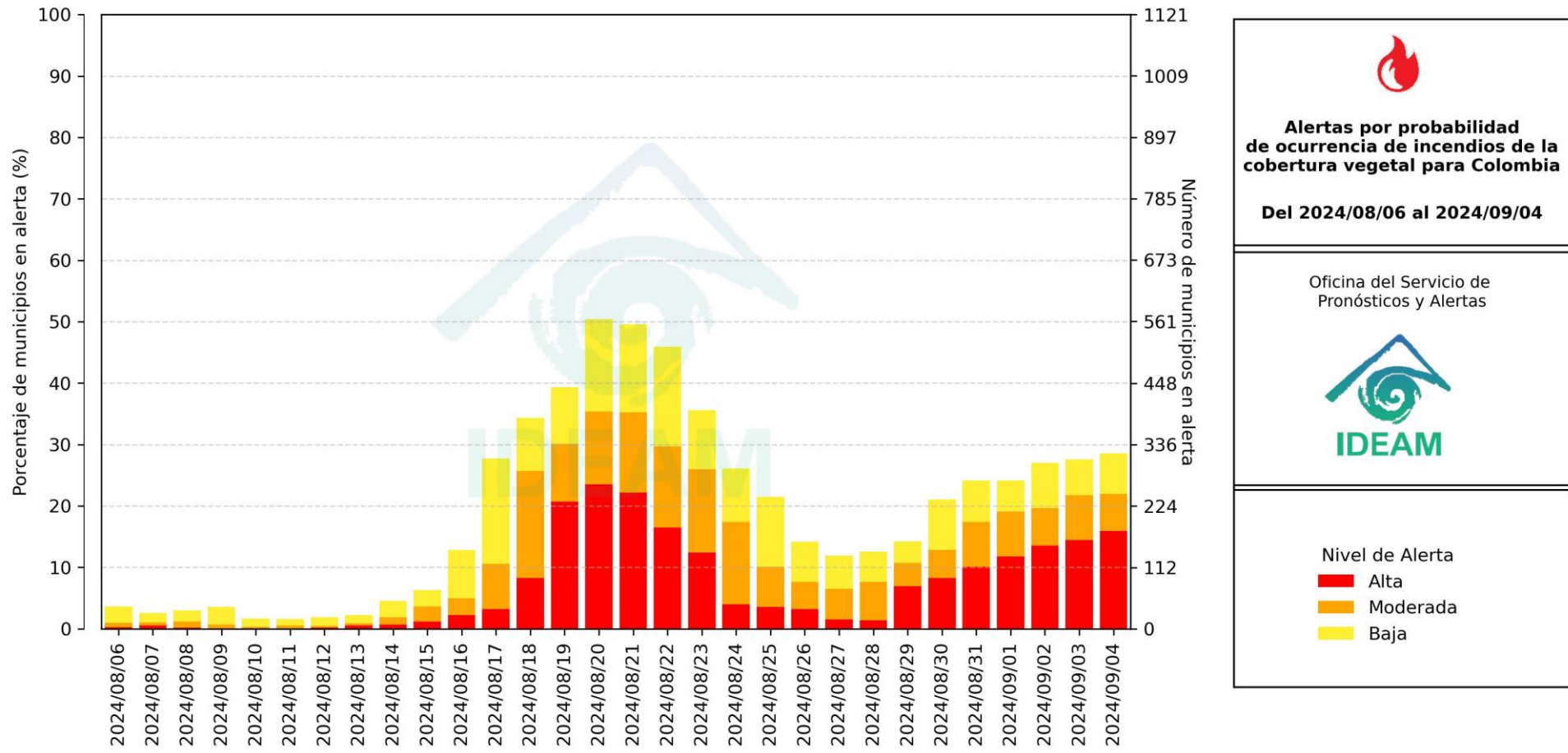
Alerta Baja: en algunos municipios de las regiones Caribe, Andina, Pacífico, Orinoquía y Amazonía.

Mapa de Pronóstico de la Amenaza por Incendios de la Cobertura Vegetal





Gráfica de seguimiento de alertas por pronóstico de la amenaza de incendios de la cobertura vegetal para Colombia durante los últimos 30 días



El eje horizontal presenta la fecha de evaluación de las alertas, el eje vertical izquierdo el porcentaje de municipios* en alerta y el eje vertical derecho el número total de éstos; categorizando las alertas en una barra apilada según su nivel de amenaza: alta (rojo), moderada (naranja) y baja (amarillo).

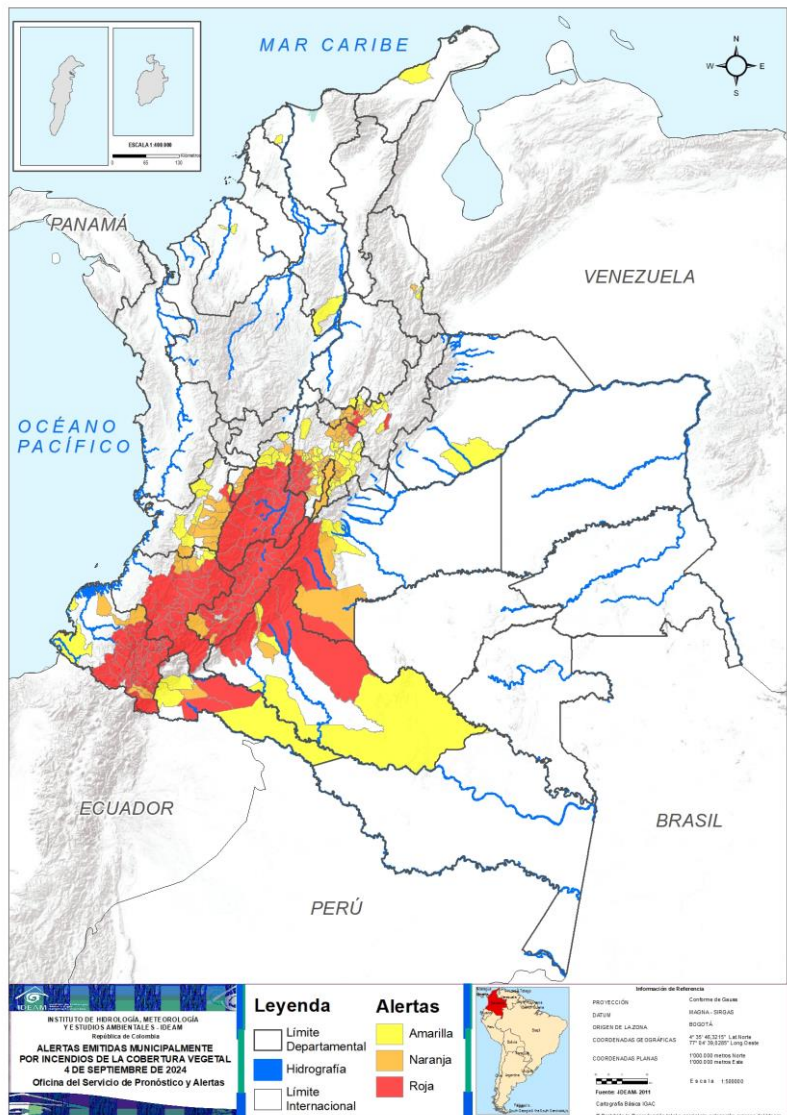
* Municipios oficiales registrados por el DANE representado el 100% (1121 municipios) a la fecha.



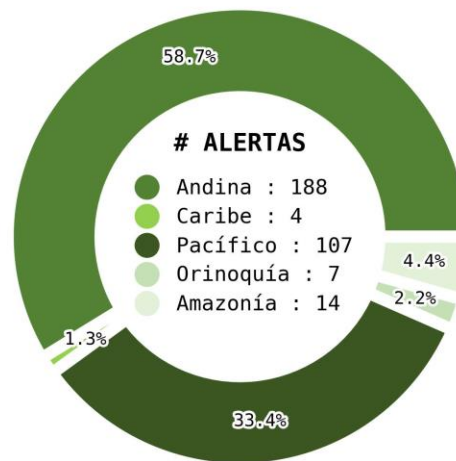
Pronóstico de la Amenaza por Incendios de la Cobertura Vegetal



Actualización | 4 septiembre 2024 | 18:00 HLC



Municipios por regiones:



TOTAL MUNICIPIOS : 320
FECHA : 2024-09-04

| DEPARTAMENTO | # |
|-----------------|------------|
| NARIÑO | 50 |
| HUILA | 33 |
| TOLIMA | 33 |
| CAUCA | 28 |
| CUNDINAMARCA | 21 |
| CAQUETÁ | 5 |
| BOYACÁ | 4 |
| PUTUMAYO | 2 |
| META | 1 |
| QUINDÍO | 1 |
| VALLE DEL CAUCA | 1 |
| TOTAL | 179 |

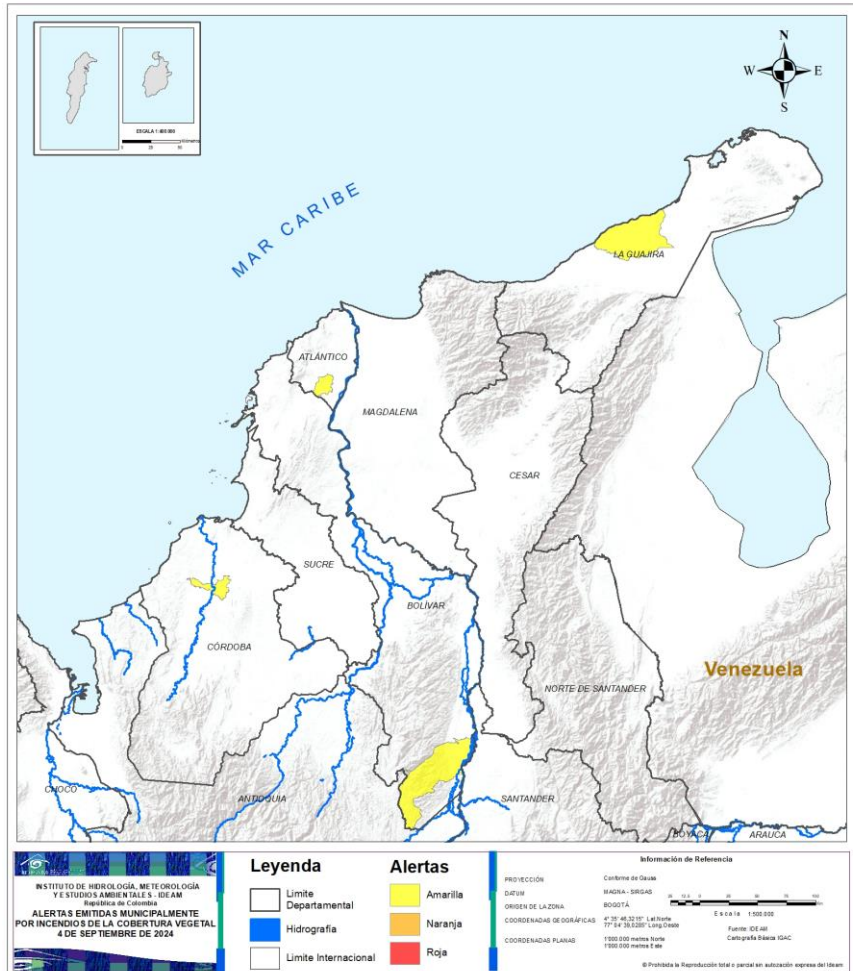
| DEPARTAMENTO | # |
|--------------------|-----------|
| CUNDINAMARCA | 26 |
| BOYACÁ | 11 |
| VALLE DEL CAUCA | 10 |
| QUINDÍO | 4 |
| CAUCA | 3 |
| HUILA | 3 |
| NARIÑO | 3 |
| META | 2 |
| CAQUETÁ | 1 |
| PUTUMAYO | 1 |
| TOLIMA | 1 |
| NORTE DE SANTANDER | 1 |
| BOGOTÁ, D.C. | 1 |
| TOTAL | 67 |

| DEPARTAMENTO | # |
|--------------------|-----------|
| CUNDINAMARCA | 32 |
| VALLE DEL CAUCA | 8 |
| BOYACÁ | 7 |
| TOLIMA | 7 |
| CAUCA | 3 |
| META | 3 |
| PUTUMAYO | 3 |
| CAQUETÁ | 2 |
| NORTE DE SANTANDER | 2 |
| NARIÑO | 1 |
| ATLÁNTICO | 1 |
| BOLÍVAR | 1 |
| CASANARE | 1 |
| CÓRDOBA | 1 |
| LA GUAJIRA | 1 |
| SANTANDER | 1 |
| TOTAL | 74 |



Pronóstico de la Amenaza por Incendios de la Cobertura Vegetal

REGIÓN CARIBE

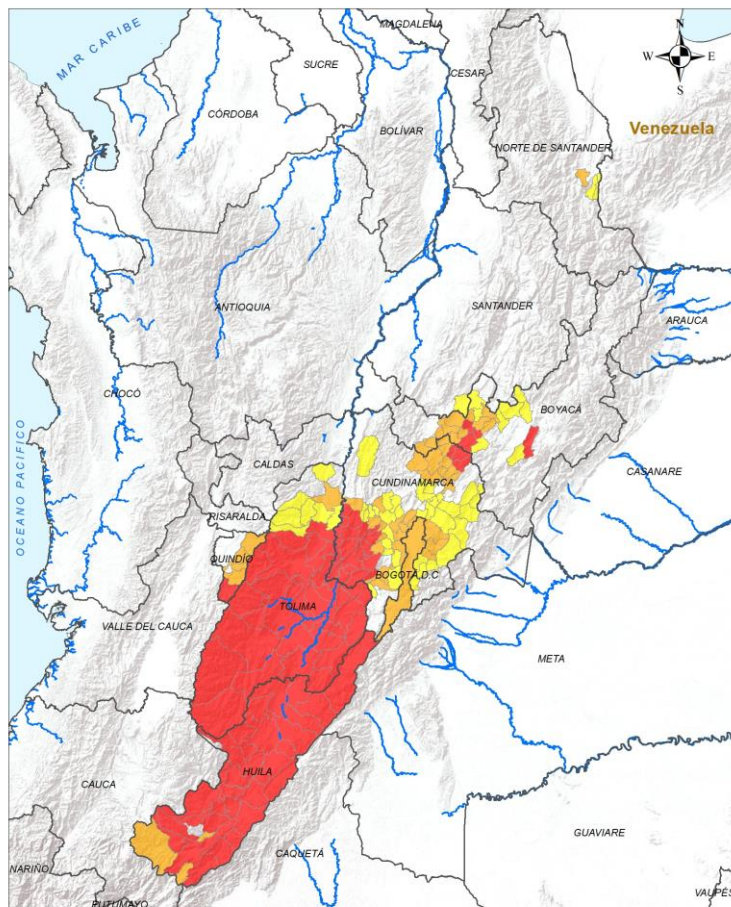


| ALERTA | SITIOS PARA LOS CUALES SE GENERA LA ALERTA |
|--------|---|
| | ATLÁNTICO : Manatí. BOLÍVAR : San Pablo. CÓRDOBA : Cereté. LA GUAJIRA : Manaure. |



Pronóstico de la Amenaza por Incendios de la Cobertura Vegetal

REGIÓN ANDINA



Legenda

- Limite Departamental
- Hidrografia
- Limite Internacional

Alertas

- Amarilla
- Naranja
- Roja

Información de Referencia

PROYECCIÓN: Conforme de Gauss
 DATUM: MADRID - BRIGAS
 ORIGEN DE LA ZONA: BOGOTÁ
 COORDENADAS GEODÉSICAS: 76° 35' 46.211" Longitud
 4° 37' 54.3228" Latitud
 Fuente: IDEAM
 COORDENADAS PLANAS: 1700000 metros Norte
 1700000 metros Este
 Fuente: IDEAM
 Cartografía Básica IGAC

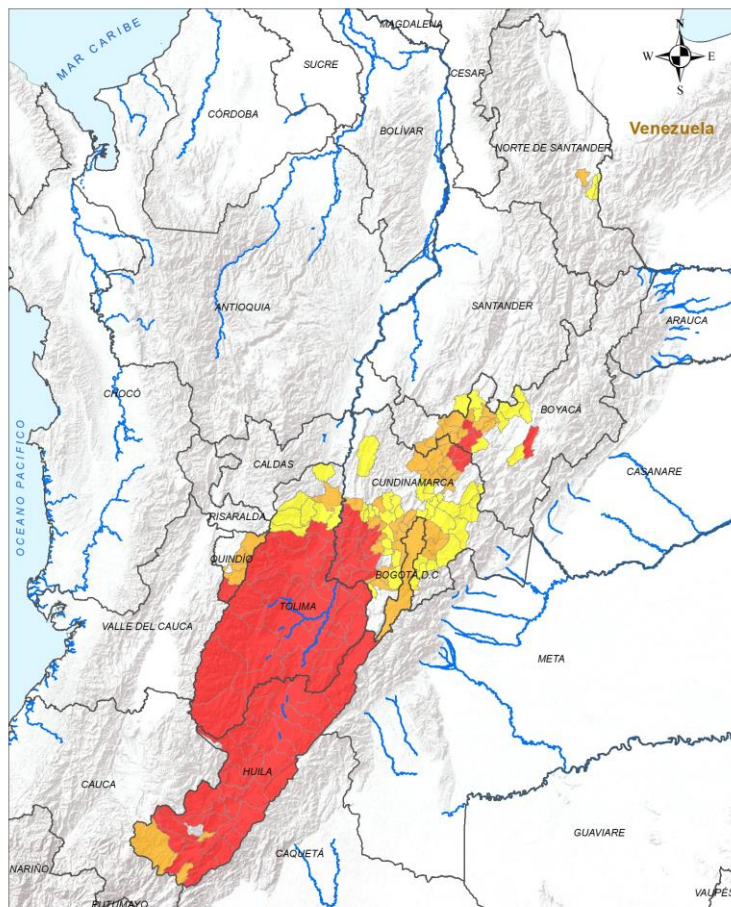
© Prohibida la Reproducción total o parcial sin autorización expresa del Ideam

| ALERTA | SITIOS PARA LOS CUALES SE GENERA LA ALERTA |
|---|---|
|  | <p>BOYACÁ : Ráquira, Sutamarchán, Sáchica, Pesca. CUNDINAMARCA : Agua De Dios, Anapoima, Apulo, Beltrán, Cachipay, Fúquene, Girardot, Guachetá, Guataquí, Jerusalén, La Mesa, Lenguazaque, Nariño, Nilo, Pulí, Quipile, Ricaurte, San Juan De Rioseco, Tibacuy, Tocaima, Viotá. HUILA : Acevedo, Agrado, Aipe, Algeciras, Altamira, Baraya, Campoalegre, Colombia, Garzón, Gigante, Guadalupe, Hobo, Isnos, La Argentina, La Plata, Neiva, Nátaga, Paicol, Palermo, Pital, Pitalito, Rivera, Saladoblanco, Santa María, Suaza, Tarqui, Tello, Teruel, Tesalia, Timaná, Villavieja, Yaguará, Íquira. QUINDÍO : Génova. TOLIMA : Alpujarra, Alvarado, Anzoátegui, Ataco, Cajamarca, Carmen De Apicalá, Chaparral, Coello, Coyaima, Cunday, Dolores, Espinal, Flandes, Guamo, Ibagué, Icononzo, Melgar, Natagaima, Ortega, Piedras, Planadas, Prado, Purificación, Rioblanco, Roncesvalles, Rovira, Saldaña, San Antonio, San Luis, Suárez, Valle De San Juan, Venadillo, Villarrica.</p> |
|  | <p>BOGOTÁ, D.C. : Bogotá, D.C.. BOYACÁ : Arcabuco, Buenavista, Caldas, Chiquinquirá, Chíquiza, Coper, Saboyá, San Miguel De Sema, Santa Sofía, Tinjacá, Villa De Leyva. CUNDINAMARCA : Chaguaní, Sasaima, Anolaima, Arbeláez, Carmen De Carupa, Choachí, Cota, Cucunubá, El Colegio, Funza, Fusagasugá, La Calera, Madrid, Mosquera, San Cayetano, Simijaca, Soacha, Suesca, Susa, Sutatausa, Tausa, Tena, Tenjo, Ubaque, Villa De San Diego De Ubaté, Zipacón. HUILA : Elías, Palestina, San Agustín. NORTE DE SANTANDER : San Cayetano. QUINDÍO : Calarcá, Córdoba, Pijao, Salento. TOLIMA : Armero.</p> |



Pronóstico de la Amenaza por Incendios de la Cobertura Vegetal

REGIÓN ANDINA

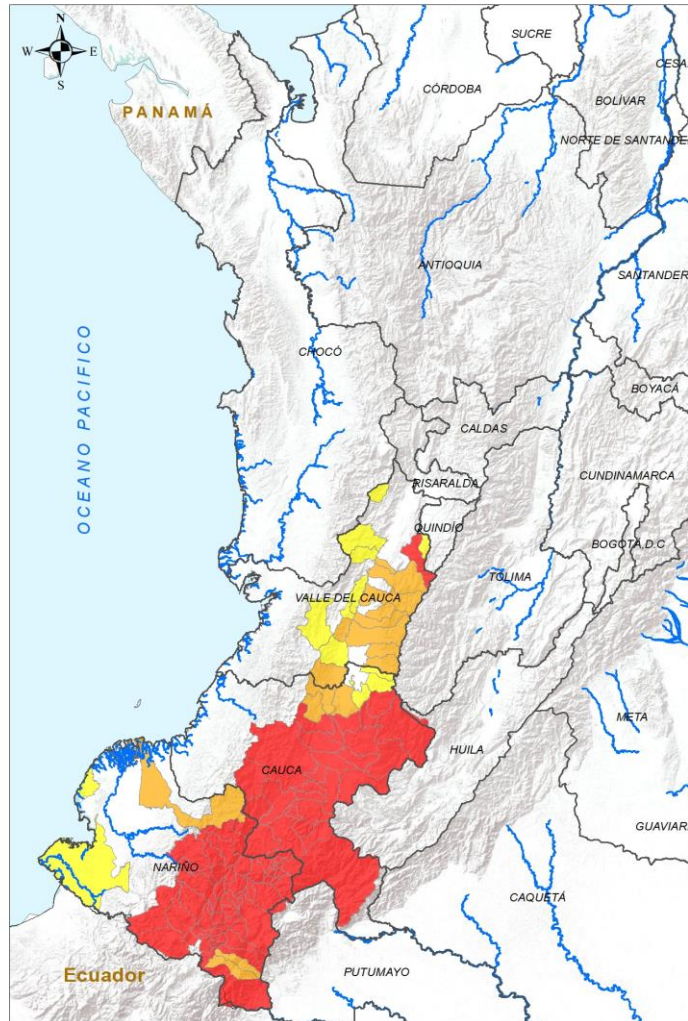


| ALERTA | | SITIOS PARA LOS CUALES SE GENERA LA ALERTA |
|--------|----------------------|--|
| | BOYACÁ : | Cómbita, Gachantivá, Moniquirá, Paipa, Rondón, Samacá, Sotaquirá. |
| | CUNDINAMARCA : | Albán, Bituima, Bojacá, Caparrapí, Chipaque, Chía, Cogua, Cáqueza, El Rosal, Facatativá, Fómeque, Gachancipá, Gachetá, Granada, Guasca, Guatavita, Guayabal De Siquima, Junín, La Vega, Machetá, Manta, Pandi, Pasca, San Antonio Del Tequendama, San Francisco, Sibaté, Sopó, Tibirita, Tocancipá, Une, Vianí, Zipaquirá. |
| | NORTE DE SANTANDER : | Los Patios, Villa Del Rosario. |
| | SANTANDER : | Puente Nacional. |
| | TOLIMA : | Ambalema, Lérída, Líbano, Murillo, San Sebastián De Mariquita, Santa Isabel, Villahermosa. |



Pronóstico de la Amenaza por Incendios de la Cobertura Vegetal

REGIÓN PACÍFICO



INSTITUTO DE HIDROLOGÍA, METEOROLOGÍA Y ESTUDIOS AMBIENTALES - IDEAM
República de Colombia

ALERTAS EMITIDAS MUNICIPALMENTE POR INCENDIOS DE LA COBERTURA VEGETAL
4 DE SEPTIEMBRE DE 2024

| Leyenda | | Alertas | |
|---------|----------------------|---------|----------|
| | Límite Departamental | | Amarilla |
| | Hidrografía | | Naranja |
| | Límite Internacional | | Roja |

Información de Referencia

PROYECCIÓN: Conforme de Gauss
DATUM: MADRID - ORSAS
ORIGEN DE LA ZONA: BOGOTÁ
COORDENADAS GEOGRÁFICAS: 4° 35' 40.3215" Lat. Norte, 77° 04' 39.8280" Long. Oeste
COORDENADAS PLANAS: 1180.000 metros Norte, 100.000 metros Este
Fuente: IDEAM, Cartografía Básica IGAC

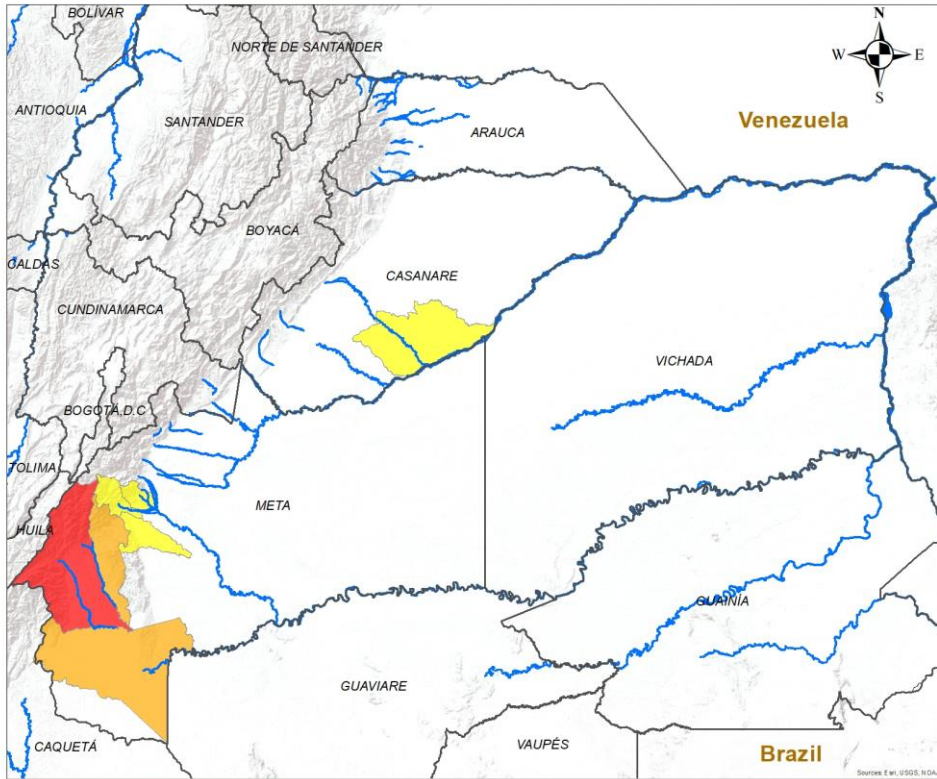
© Propiedad de la Organización. Toda o parte de esta publicación expresa del IDEAM.

| ALERTA | SITIOS PARA LOS CUALES SE GENERA LA ALERTA |
|--------|--|
| | <p>CAUCA : Almaguer, Argelia, Balboa, Bolívar, Cajibío, Caldono, El Tambo, Florencia, Inzá, Jambaló, La Sierra, La Vega, Mercaderes, Morales, Patía, Piendamó - Tunía, Popayán, Puracé, Páez, Rosas, San Sebastián, Santa Rosa, Silvia, Sotaró Paispamba, Sucre, Timbío, Toribío, Totoró.</p> <p>NARIÑO : Albán, Ancuya, Arboleda, Belén, Buesaco, Chachagüí, Colón, Consacá, Contadero, Cumbal, Cumbitara, El Peñol, El Rosario, El Tablón De Gómez, El Tambo, Funes, Guachucal, Guaitarilla, Gualmatán, Iles, Imués, Ipiales, La Cruz, La Florida, La Llanada, La Unión, Leiva, Linares, Los Andes, Mallama, Nariño, Ospina, Pasto, Policarpa, Providencia, Puerres, Pupiales, Ricaurte, Samaniego, San Bernardo, San Lorenzo, San Pablo, San Pedro De Cartago, Sandoná, Santacruz, Sapuyes, Taminango, Tangua, Túquerres, Yacuanquer.</p> <p>VALLE DEL CAUCA : Sevilla.</p> |
| | <p>CAUCA : Buenos Aires, Santander De Quilichao, Suárez.</p> <p>NARIÑO : Córdoba, El Charco, Potosí.</p> <p>VALLE DEL CAUCA : Yumbo, El Cerrito, Florida, Guadalajara De Buga, Palmira, Pradera, Tuluá, Ginebra, Jamundí, Andalucía.</p> |
| | <p>CAUCA : Caloto, Corinto, Miranda.</p> <p>NARIÑO : San Andrés De Tumaco.</p> <p>VALLE DEL CAUCA : Bolívar, Caicedonia, Cali, Dagua, El Cairo, Trujillo, Vijes, Yotoco.</p> |



Pronóstico de la Amenaza por Incendios de la Cobertura Vegetal

REGIÓN ORINOQUÍA



INSTITUTO DE HIDROLOGÍA, METEOROLOGÍA Y ESTUDIOS AMBIENTALES - IDEAM
República de Colombia

ALERTAS EMITIDAS MUNICIPALMENTE POR INCENDIOS DE LA COBERTURA VEGETAL 4 DE SEPTIEMBRE DE 2024

Leyenda

- Hidrografía
- Límite Departamental
- Límite Internacional

Alertas

- Amarilla
- Naranja
- Roja

Información de Referencia

PROYECCIÓN: Conforme de Gauss
 DATUM: MAGNA - SIRGAS
 ORIGEN DE LA ZONA: BOGOTÁ
 COORDENADAS GEOGRÁFICAS: 4° 35' 46.3215" Lat Norte, 77° 04' 39.0285" Long Oeste
 COORDENADAS PLANAS: 1000 000 metros Norte, 1000 000 metros Este

Escala: 1:500,000
 Fuente: IDEAM
 Cartografía: Básica IGAC

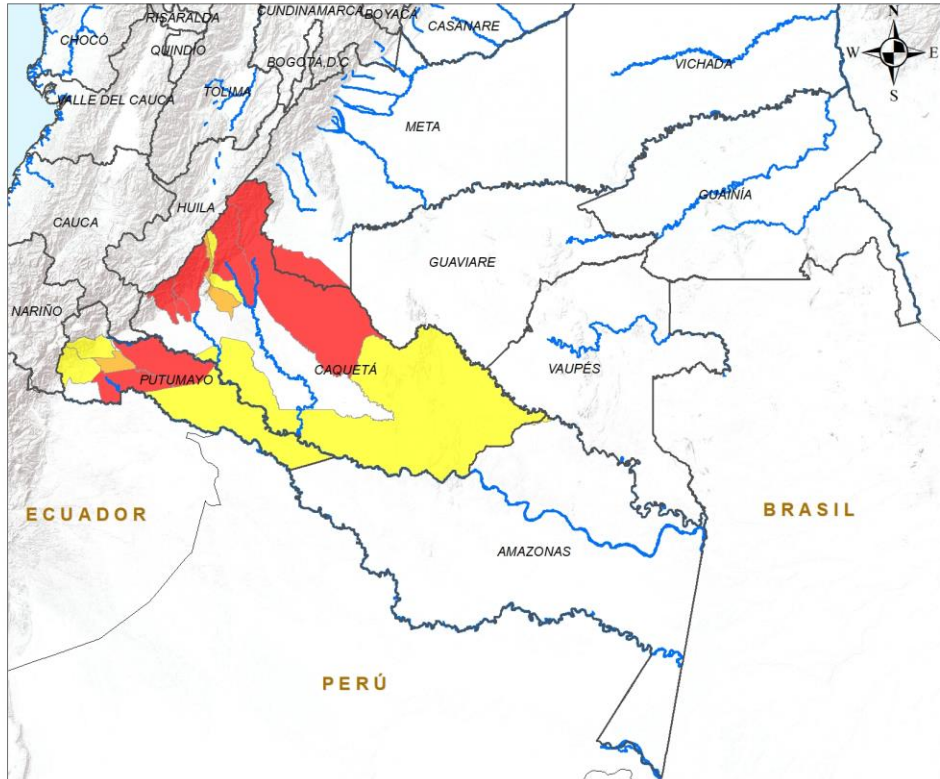
© Prohíbe la Reproducción total o parcial sin autorización expresa del Ideam

| ALERTA | SITIOS PARA LOS CUALES SE GENERA LA ALERTA |
|--------|--|
| | META : Uribe. |
| | META : La Macarena, Mesetas. |
| | CASANARE : Orocué. META : El Castillo, Lejanías, San Juan De Arama. |



Pronóstico de la Amenaza por Incendios de la Cobertura Vegetal

REGIÓN AMAZONIA



| ALERTA | SITIOS PARA LOS CUALES SE GENERA LA ALERTA |
|--------|--|
| | CAQUETÁ : Belén De Los Andaquíes, Florencia, Morelia, Puerto Rico, San Vicente Del Caguán. PUTUMAYO : Puerto Asís, Puerto Guzmán. |
| | CAQUETÁ : El Paujíl. PUTUMAYO : Puerto Caicedo. |
| | CAQUETÁ : El Doncello, Solano. PUTUMAYO : Orito, Puerto Leguízamo, Villagarzón. |

Leyenda

- Hidrografía
- Límite Departamental
- Límite Internacional

Alertas

- Amarilla
- Naranja
- Roja

Información de Referencia

| | | |
|-------------------------|--|-------------------------|
| PROYECCIÓN | Conforme de Gauss | |
| DATUM | MAGNA - SIRGAS | |
| ORIGEN DE LA ZONA | BOGOTÁ | Escala 1:500 000 |
| COORDENADAS GEOGRÁFICAS | 4° 35' 46.3215" Lat. Norte 77° 04' 39.0285" Long. Oeste | Fuente: IDEAM |
| COORDENADAS PLANAS | 1'000 000 metros Norte 1'000 000 metros Este | Cartografía Básica IGAC |

© Prohibida la Reproducción total o parcial sin autorización expresa del Ideam



DEFINICIONES Y RECOMENDACIONES

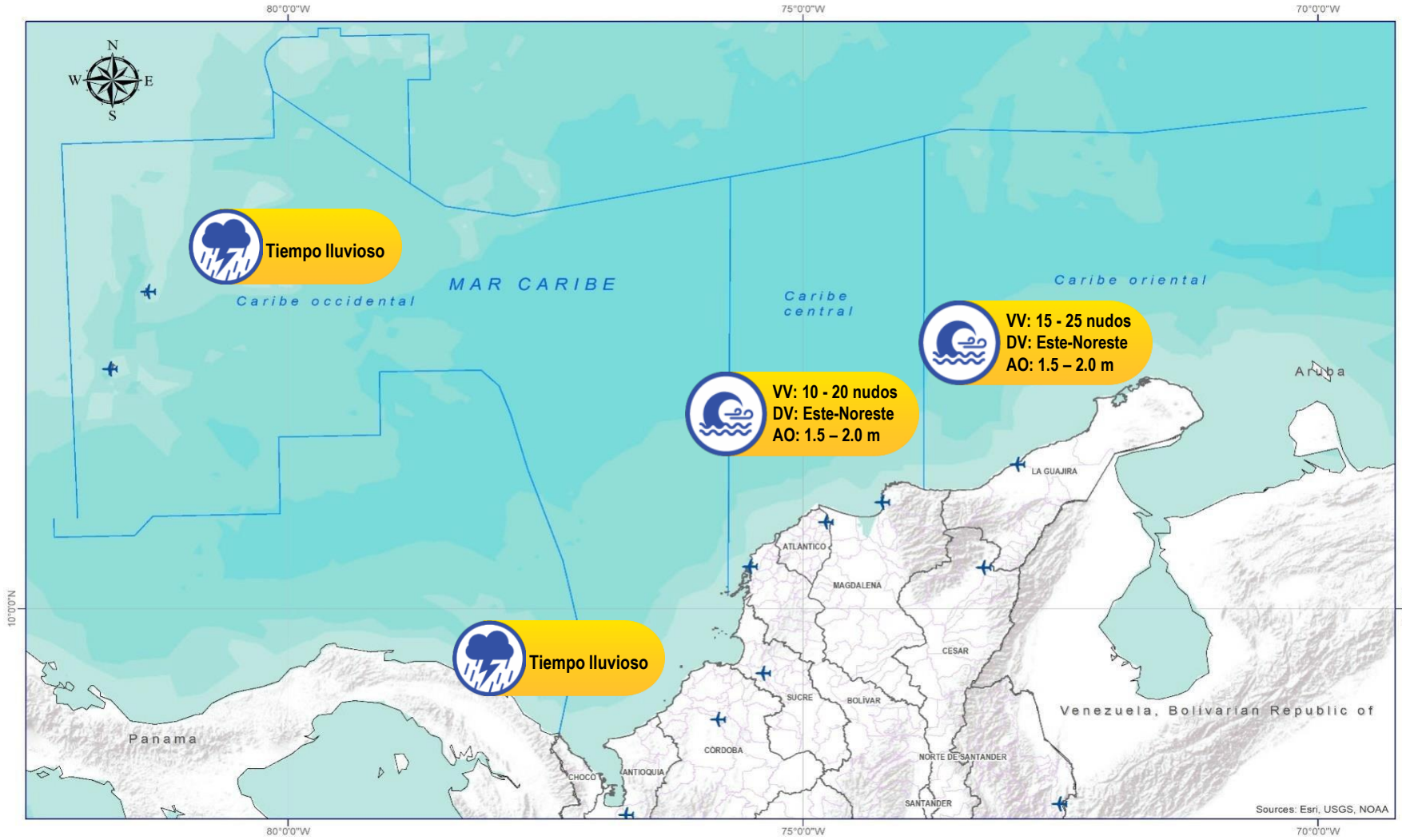


| DEFINICIONES | RECOMENDACIONES |
|--|---|
| <p>Amenaza: Peligro latente de que un evento físico de origen natural, o causado, o inducido por la acción humana de manera accidental, se presente con una severidad suficiente para causar pérdida de vidas, lesiones u otros impactos en la salud, así como también daños y pérdidas en los bienes, la infraestructura, los medios de sustento, la prestación de servicios y los recursos ambientales (Ley 1523 de 2012).</p> <p>Conato (Incendio): Fuego de origen natural o antrópico que afecta o destruye una extensión inferior a 5.000 m², de cualquier tipo de cobertura vegetal, ya sea en zona urbana o rural.</p> <p>Incendio de la cobertura vegetal: Fuego sobre la cobertura vegetal de origen natural o antrópico que se propaga sin control, que causa perturbaciones ecológicas afectando o destruyendo una extensión superior a 5.000 m², ya sea en zona urbana o rural, que responde al tipo de vegetación, cantidad de combustible, oxígeno, condiciones meteorológicas, topografía, actividades humanas, entre otras.</p> <p>Incendio forestal: Un incendio forestal es un "fuego que, cualquiera sea su origen, se propaga sin control en terrenos rurales a través de vegetación leñosa, arbustiva o herbácea, ya sea viva o muerta". Es decir, no solo se queman los árboles, sino que se destruye todo un ecosistema de especies vegetales silvestres y también animales que habitan en estos terrenos. (Conaf, 2019)</p> | <p>A la comunidad en general, a los turistas y caminantes apagar debidamente las fogatas y no dejar residuos tipo vidrio que sirvan como elementos concentradores de la radiación solar e igualmente reportar a las autoridades en caso de ocurrencia de incendios.</p> <p>A los consejos departamentales y municipales, las autoridades ambientales regionales y locales, mantener activos los planes de prevención y atención de incendios con el fin de evitar la ocurrencia y propagación de los mismos especialmente en áreas de reserva forestal y del Sistema Nacional de Parques Nacionales Naturales.</p> <p>A los sistemas regionales y locales de bomberos disponer de los elementos necesarios para la atención oportuna de eventos de incendio de la cobertura vegetal</p> |



Alertas Meteomarinas Vigentes

Mar Caribe Colombiano



Abreviaturas

- VV** – Velocidad del viento máxima probable.
- DV** – Dirección predominante del viento.
- AO** – Altura significativa de la ola.

Convenciones



Tiempo Lluvioso

Probabilidad de lluvias moderadas a fuertes, en algunos casos con posibilidad de tormentas eléctricas y rachas de viento.

Sugerencia o recomendación

A las embarcaciones de poco calado, consultar con las Capitanías de puerto antes de zarpar en zonas de inminente tempestad.

A los bañistas y habitantes costeros, estar atentos a la evolución de las condiciones meteorológicas y a los avisos de las autoridades locales.



Pleamar

La marea alcanzará su máximo nivel en el intervalo de tiempo establecido.

Sugerencia o recomendación

Se sugiere a los habitantes costeros estar atentos a la evolución del fenómeno.



Viento y oleaje

Velocidad del viento y altura del oleaje con valores por encima de lo normal para la época.

Sugerencia o recomendación

A los bañistas y habitantes costeros, estar atentos a la evolución del fenómeno y a las indicaciones de las autoridades locales.

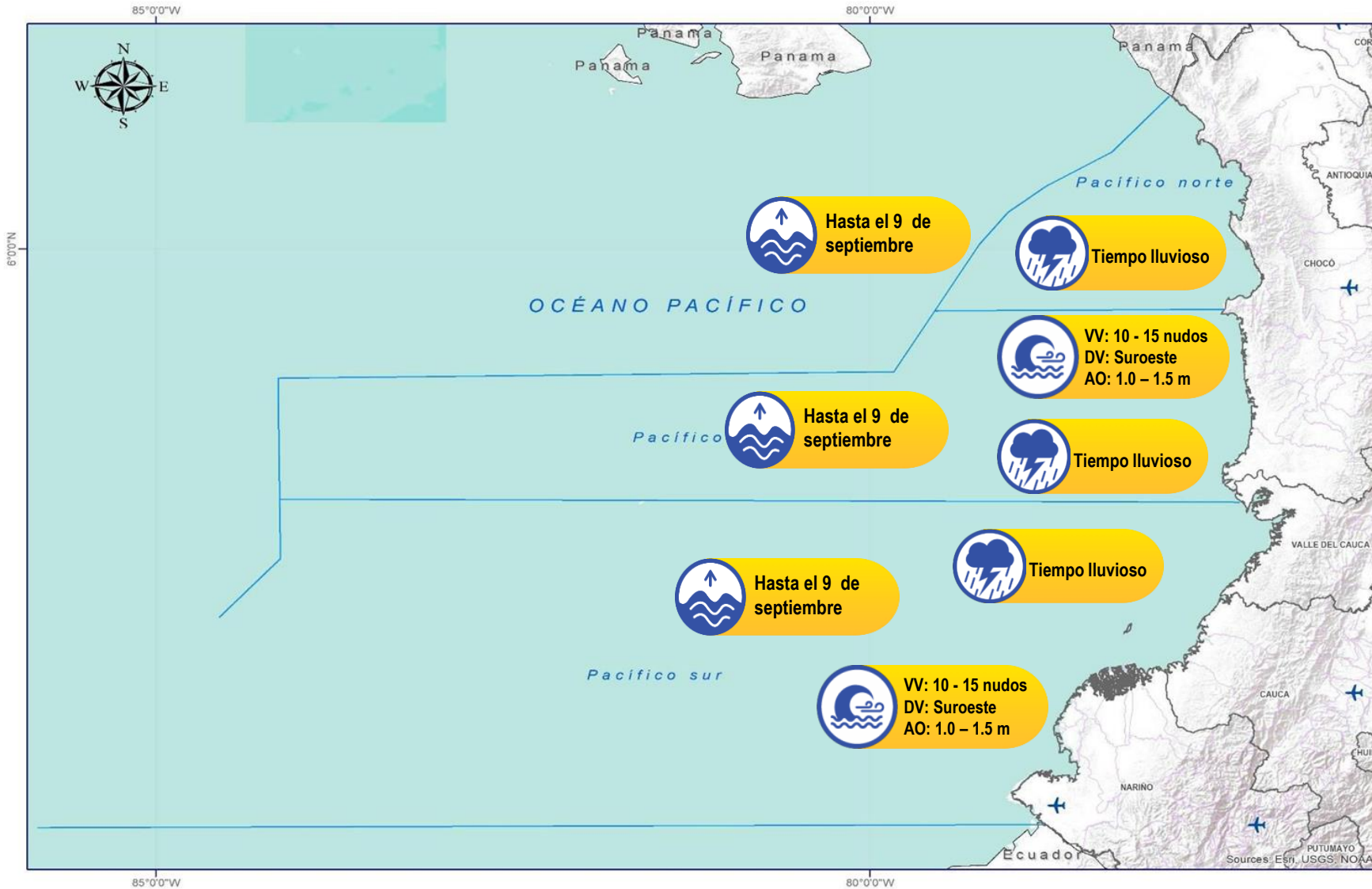
A las embarcaciones de poco calado, consultar con las Capitanías de puerto antes de zarpar.

* La altura significativa de la ola, representa la media del tercio más alto de las olas, por lo cual la altura máxima posible puede ser incluso superior al doble de este valor.



Alertas Meteomarinas Vigentes

Océano Pacífico Nacional



Abreviaturas

- VV** – Velocidad del viento máxima probable.
- DV** – Dirección predominante del viento.
- AO** – Altura significativa de la ola.

Convenciones



Tiempo Lluvioso

Probabilidad de lluvias moderadas a fuertes, en algunos casos con posibilidad de tormentas eléctricas y rachas de viento.

Sugerencia o recomendación

A las embarcaciones de poco calado, consultar con las Capitanías de puerto antes de zarpar en zonas de inminente tempestad.

A los bañistas y habitantes costeros, estar atentos a la evolución de las condiciones meteorológicas y a los avisos de las autoridades locales.



Pleamar

La marea alcanzará su máximo nivel en el intervalo de tiempo establecido.

Sugerencia o recomendación

Se sugiere a los habitantes costeros estar atentos a la evolución del fenómeno.



Viento y oleaje

Velocidad del viento y altura del oleaje con valores por encima de lo normal para la época.

Sugerencia o recomendación

A los bañistas y habitantes costeros, estar atentos a la evolución del fenómeno y a las indicaciones de las autoridades locales.

A las embarcaciones de poco calado, consultar con las Capitanías de puerto antes de zarpar.

* La altura significativa de la ola, representa la media del tercio más alto de las olas, por lo cual la altura máxima posible puede ser incluso superior al doble de este valor.

CONDICIONES HIDROMETEOROLÓGICAS ACTUALES

Ghisliane Echeverry Prieto | Directora General
Tatiana Sierra | Jefe Oficina del Servicio de Pronóstico y Alertas

Elaboró:

Alexander M. Martínez Mercado (Meteorología).
Alexander Villamizar Hernández (Hidrología).
William Oswaldo Riaño Acosta (Deslizamientos de Tierra)
Rodney Poveda – Yira Fonseca (Incendios de la Cobertura Vegetal).
Mauricio Torres Granada (Datos Hidrometeorológicos).

OFICINA DEL SERVICIO DE PRONÓSTICO Y ALERTAS

<http://www.ideam.gov.co>

Correos electrónicos: servicio@ideam.gov.co, alertas@ideam.gov.co

Calle 25D N° 96B - 70, piso 3. Bogotá, D.C.

Teléfono: 3075625 ext. 1334 -1336.

VISITA NUESTRAS REDES SOCIALES



InstitutoIDEAM



@IDEAMColombia



IdeamColombia



Ideam.Instituto

°C: grados Celsius
msnm: metros sobre el nivel del mar
GOES: Geostationary Operational Environmental Satellites (Satélite Geoestacionario Operacional Ambiental)
m: metros
Km/h: kilómetros por hora

GOES-16: localizado en 75°W sobre el ecuador geográfico
mm: milímetros
HLC: hora local colombiana
PNN: parque nacional natural
SFF: Santuario de Fauna y Flora


GHISLIANE ECHEVERRY PRIETO
Directora General

INGRID TATIANA SIERRA
Jefe Oficina del Servicio de Pronósticos y Alertas

Diseño y diagramación:
GRUPO DE COMUNICACIONES

<http://www.ideam.gov.co>
Correos electrónicos: servicio@ideam.gov.co,
alertas@ideam.gov.co
Calle 25 D No. 96B - 70. Bogotá, D.C.
Teléfono: 3075625 ext. 1334-1336.

Síguenos en:



PARA TOMAR ACCIÓN Advierte a los sistemas de prevención y atención de desastres sobre la amenaza que puede ocasionar un fenómeno con efectos adversos sobre la población, el cual requiere la atención inmediata por parte de la población y de los cuerpos de atención y socorro. Se emite una alerta sólo cuando la identificación de un evento extraordinario indique la probabilidad de amenaza inminente y cuando la gravedad del fenómeno implique la movilización de personas y equipos, interrumpiendo el normal desarrollo de sus actividades cotidianas.



PARA PREPARARSE Indica la presencia de un fenómeno. No implica amenaza inmediata y como tanto es catalogado como un mensaje para informarse y prepararse. El aviso implica vigilancia continua ya que las condiciones son propicias para el desarrollo de un fenómeno, sin que se requiera permanecer alerta.



PARA INFORMARSE Es un mensaje oficial por el cual se difunde información. Por lo regular se refiere a eventos observados, registrados o registrados y puede contener algunos elementos de pronóstico a manera de orientación. Por sus características pretéritas y futuras difiere del aviso y de la alerta, y por lo general no está encaminado a alertar sino a informar

CONDICIONES NORMALES La información que se suministra se encuentra dentro de los rangos normales.