

# Boletín semanal para el Sector Agrícola

**1.**  
Lo más  
destacado

**2.** Lluvias  
acumuladas  
y anomalías

**3.** Anomalías de temperatura media

**4.** Índice de disponibilidad hídrica (IDH)

**5.**  
Pronóstico  
nacional  
por regiones

- 5.1 Región Caribe
- 5.2 Región Andina norte
- 5.3 Región Andina centro-sur
- 5.4 Región Pacífica
- 5.5 Región Orinoquía
- 5.6 Región Amazónica

**6.** Fases lunares

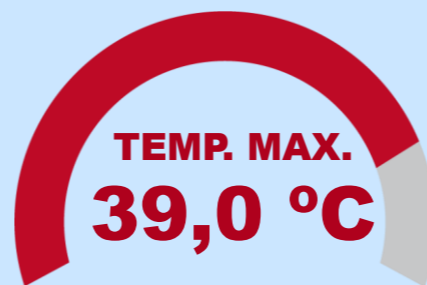
**7.** Enlaces de interés

*Datos extremos de lluvia y temperatura máxima y mínima del aire correspondientes a la semana del lunes 04 al domingo 10 de agosto de 2025*

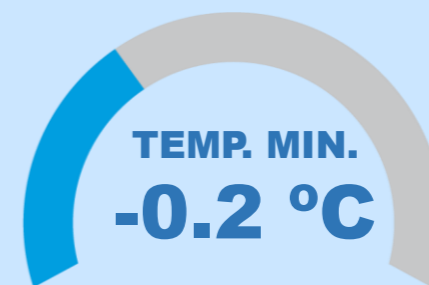
**!!!ATENCIÓN !!!**  
Estos son los  
datos más  
destacados de la  
última semana



### Temperaturas máxima y mínima



Natagaima – Tolima, martes 05 y domingo 10 de agosto  
Jerusalén – Cundinamarca, martes 05 de agosto.



Cerinza – Boyacá, martes 05 de agosto.



DÍA MÁS LLUVIOSO DE LA SEMANA A NIVEL NACIONAL

**11689,0 mm**

viernes 08 de agosto.

**DATOS  
DESTACADOS**

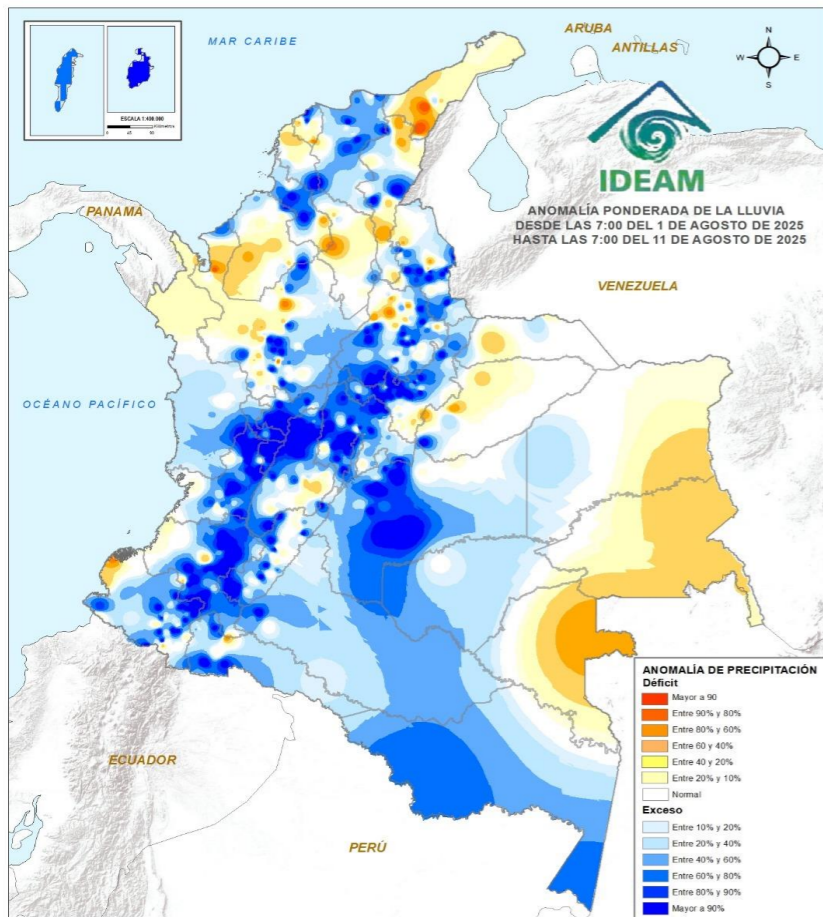
MÁXIMO ACUMULADO EN 24 HORAS

**151,2 mm**

Supatá – Cundinamarca, viernes 08 de agosto.



Anomalía ponderada de la lluvia del 01 al 11 de agosto de 2025

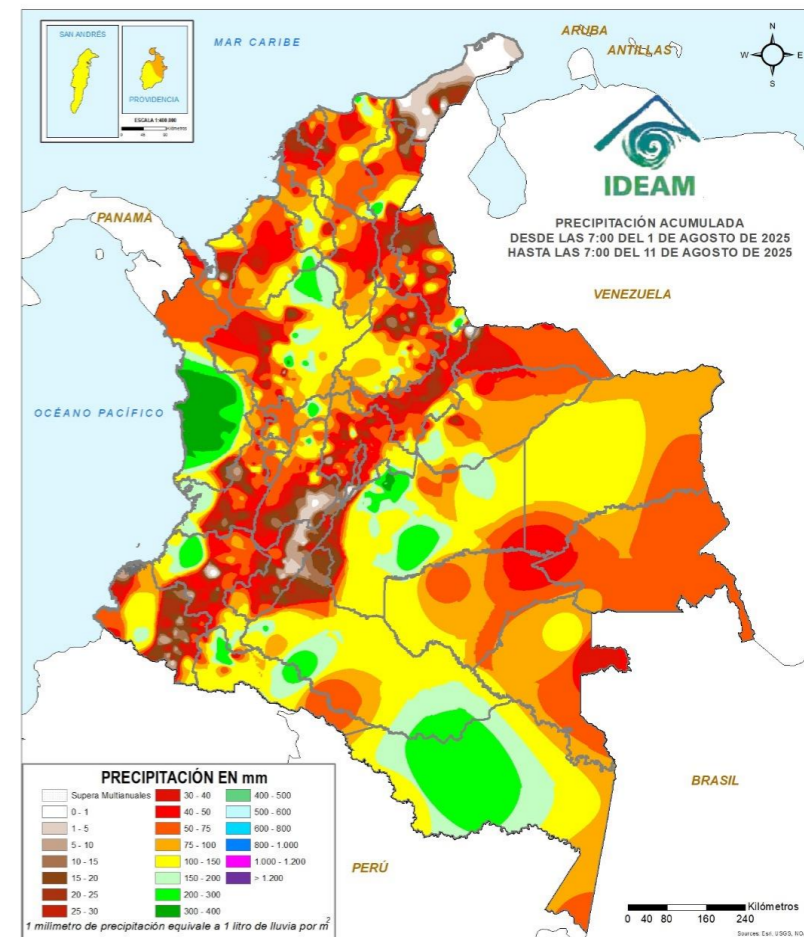


La anomalía ponderada de la lluvia para primera semana de agosto mostró excesos mayores al 80 % (representados en tonos azules) en áreas de Magdalena, Bolívar, Atlántico, Sucre, Antioquia, Norte de Santander, Santander, Boyacá, Cundinamarca, Tolima, Caldas, Quindío, Risaralda, Huila, Valle de Cauca, Cauca, Nariño, Caquetá, Meta, Putumayo, Caquetá y Amazonas. En contraste, se identificaron déficits superiores al 90 % (indicados en tonos rojos) en zonas de La Guajira, amplias zonas de la Orinoquía, nororiente de la Amazonía, occidente de Antioquia y sur de Bolívar.

La temporada seca o de menos lluvias de mitad de año durante el mes de agosto estará supeditada al paso de las ondas tropicales, se recomienda estar atentos ante la posibilidad de amenazas de origen hidrometeorológico, especialmente en zonas de alta pendiente.

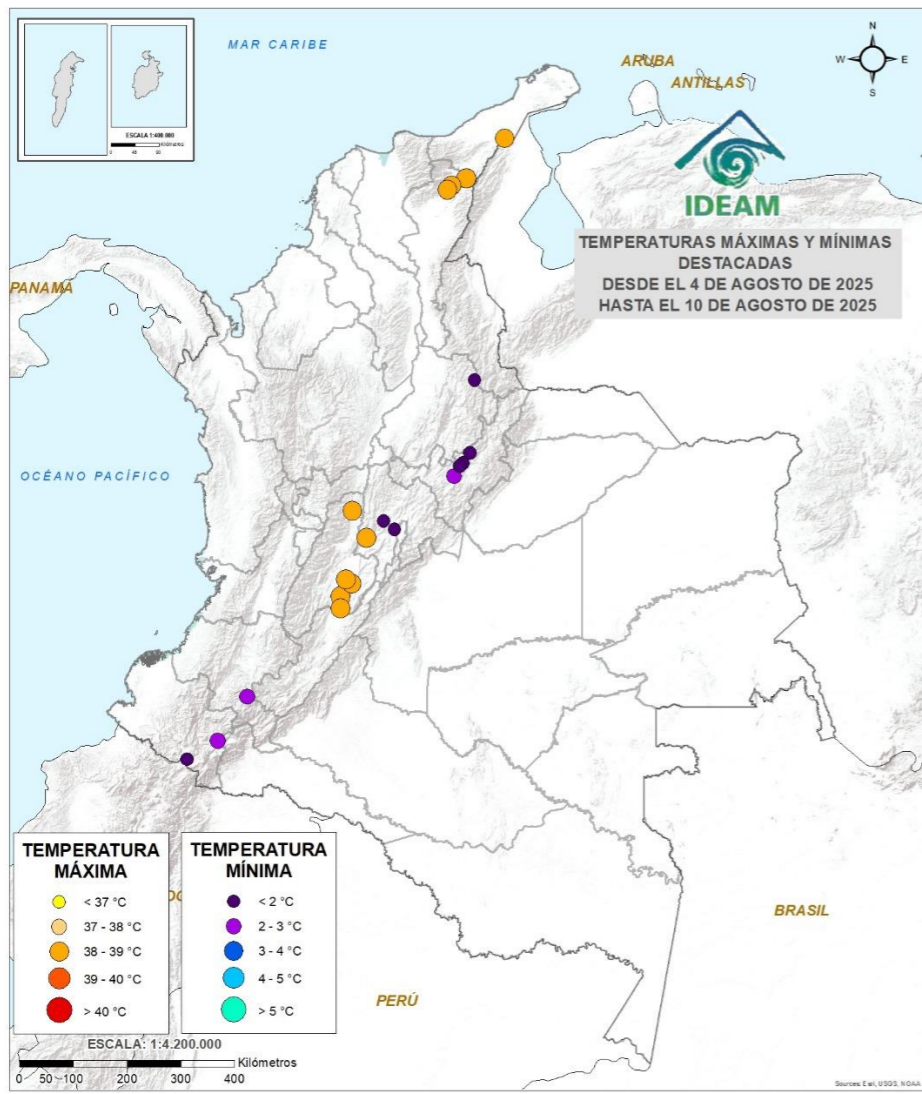


Lluvia acumulada del 01 al 11 de agosto 2025



Durante la primera semana de agosto, se observó tiempo seco (marcados en tonos blancos) en algunas zonas de La Guajira, oriente de Tolima y norte de Huila. En contraste, se reportaron abundantes precipitaciones (indicadas en tonos verdes-azules) en sectores de los departamentos de Antioquia, Chocó, Cauca, Caldas, norte de Tolima, centro del Cesar, norte de Magdalena, oriente de Córdoba, sur del Norte de Santander, Meta, Putumayo, Caquetá y Amazonas.

**Top 10 de las temperaturas del aire más altas y más bajas registradas en la última semana**



**TEMPERATURA MÁXIMA**

- < 37 °C
- 37 - 38 °C
- 38 - 39 °C
- 39 - 40 °C
- > 40 °C

Durante la última semana, las temperaturas máximas del aire más significativas se registraron en zonas de La Guajira, Cesar, Cundinamarca y Tolima.

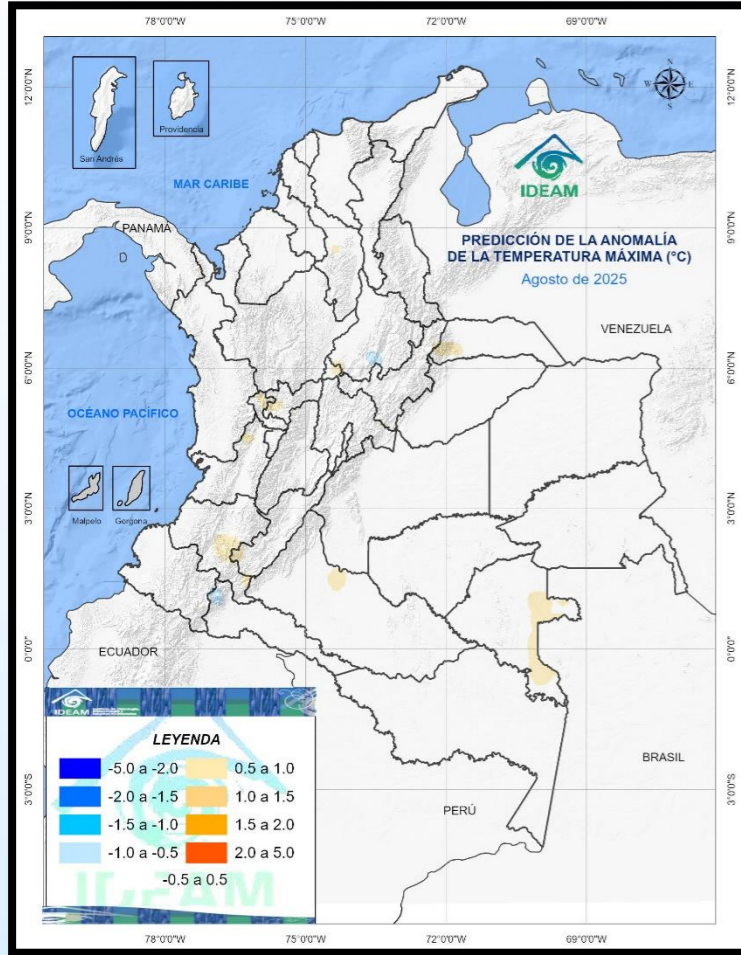
**TEMPERATURA MÍNIMA**

- < 2 °C
- 2 - 3 °C
- 3 - 4 °C
- 4 - 5 °C
- > 5 °C

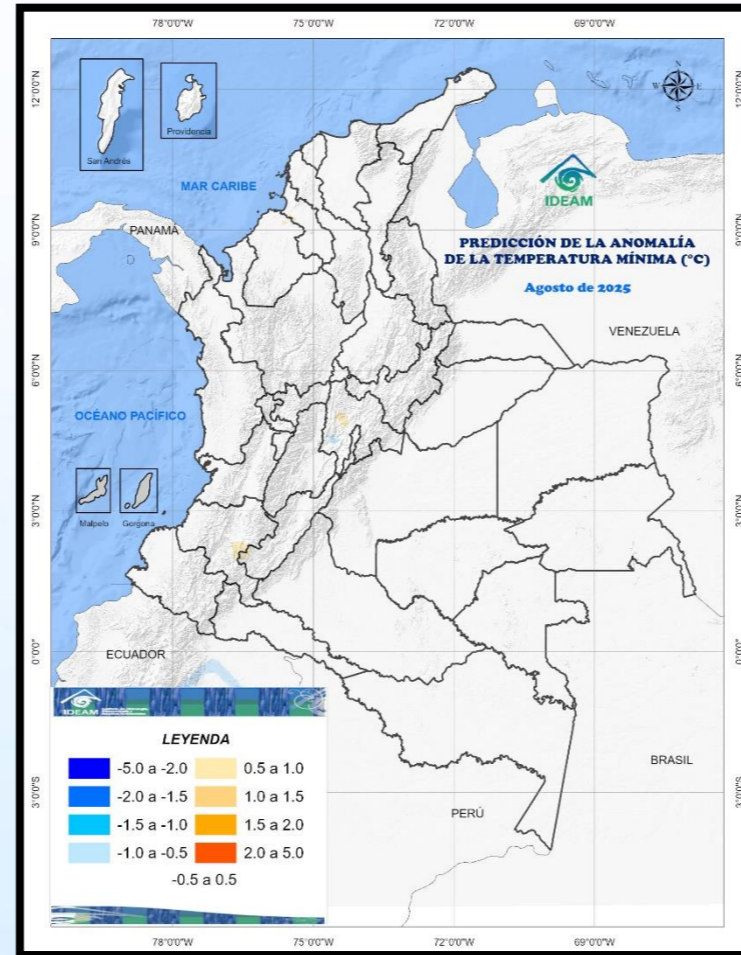
Las temperaturas mínimas del aire más destacadas durante esta semana se presentaron en sectores de los departamentos de Santander, Boyacá, Cundinamarca, Cauca y Nariño.

Temperaturas mínima y máxima del aire destacadas del 04 al 10 de agosto de 2025.

## Temperaturas del aire en grados Celsius por encima o por debajo de lo esperado para el mes de agosto de 2025



**Predicción de la anomalía de la temperatura máxima del aire para el mes de agosto de 2025**



**Predicción de la anomalía de la temperatura mínima del aire para el mes de agosto de 2025**



La predicción de anomalías en la temperatura máxima del aire para el mes de agosto indica condiciones normales en amplios sectores del país, excepto en zonas del occidente de Boyacá, occidente de Caldas, norte de Risaralda, norte de Valle del Cauca, centro-oriente de Cauca, sur de Huila, suroccidente de Arauca, centro de Caquetá y oriente de Vaupés donde podría superar lo normal, en un rango de 0,5 - 1,0 °C. Por otro lado, se pronostican temperaturas máximas, por debajo de lo normal, en áreas del sur de Santander y occidente de Putumayo.



La predicción de la anomalía de la temperatura mínima del aire para el mes de agosto indica valores por encima de lo normal, entre 0,5 y 1,0 °C, en áreas del centro-occidente de Cundinamarca y centro-oriente de Cauca. Temperaturas mínimas del aire por debajo de lo normal se pronostican en zonas del suroccidente de Cundinamarca.

### ALERTAS POR INCENDIOS

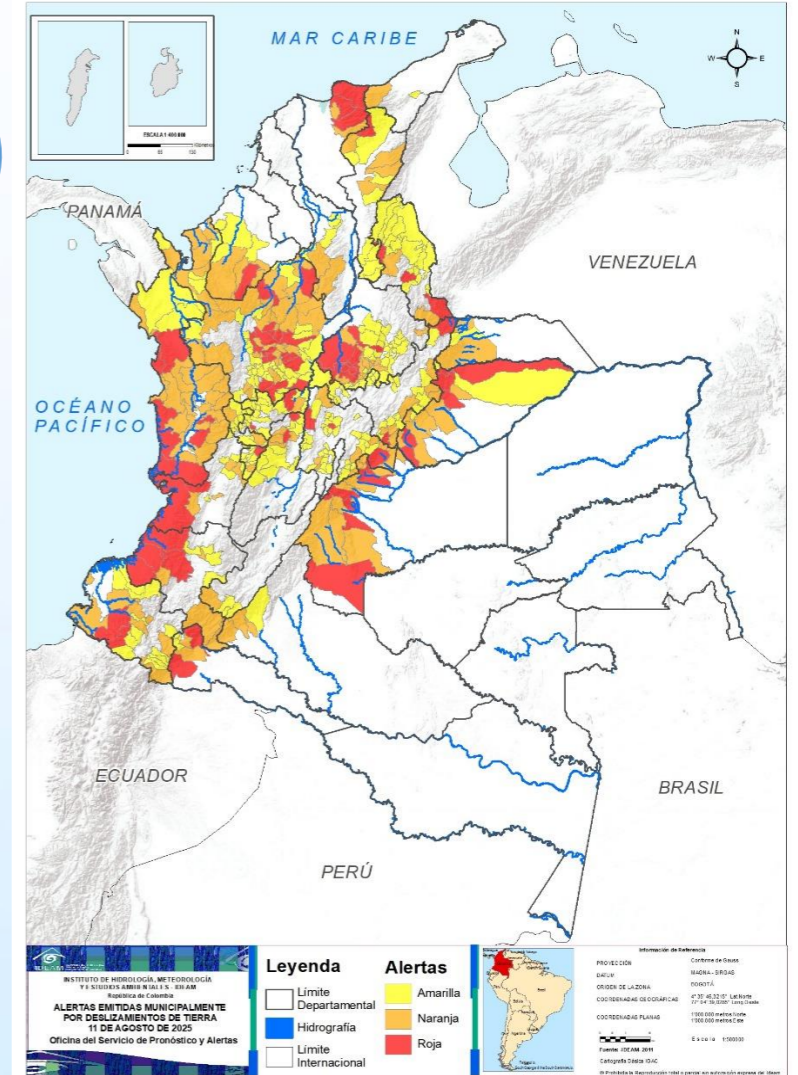


Actualizado 11 de agosto de 2025 – 12:00 HLC

Se recomienda a los agricultores mantenerse informados sobre las actualizaciones de las alertas hidrometeorológicas a través del siguiente enlace:  
<https://acortar.link/RVFsA4>



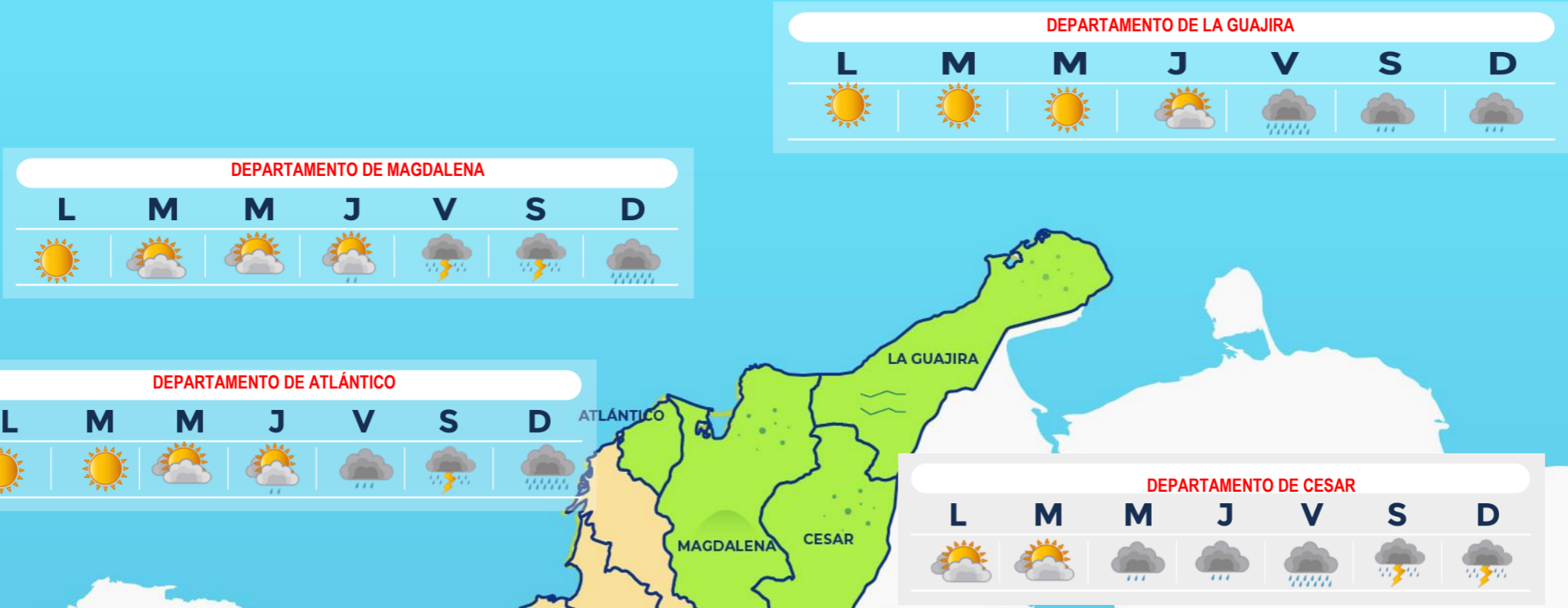
### ALERTAS POR DESLIZAMIENTOS



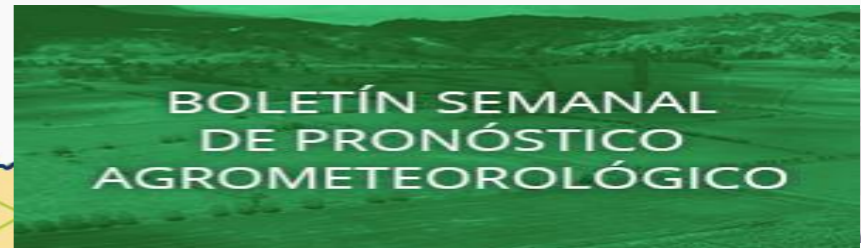
Actualizado 11 de agosto de 2025 – 12:00 HLC

Departamentos de La Guajira, Magdalena, Cesar y Atlántico

-  Despejado
-  Parcialmente Nublado
-  Lloviznas
-  Mayormente Nublado
-  Lluvias Ligeras
-  Lluvias
-  Lluvias con Tormenta Eléctrica



Escala de Lluvias	
Descripción	Valor (mm)
Despejado	0.0
Parcialmente nublado	0.0
Nublado	0.0
Lloviznas - lluvias ligeras	0.1 - 10
Lluvias	10 - 40
Lluvias fuertes y probabilidad de tormentas eléctricas	>40



Archipiélago de San Andrés, Providencia y Santa Catalina y los departamentos de Bolívar, Sucre y Córdoba

DEPARTAMENTO DE SAN ANDRÉS, PROVIDENCIA Y SANTA CATALINA



DEPARTAMENTO DE BOLÍVAR






DEPARTAMENTO DE SUCRE

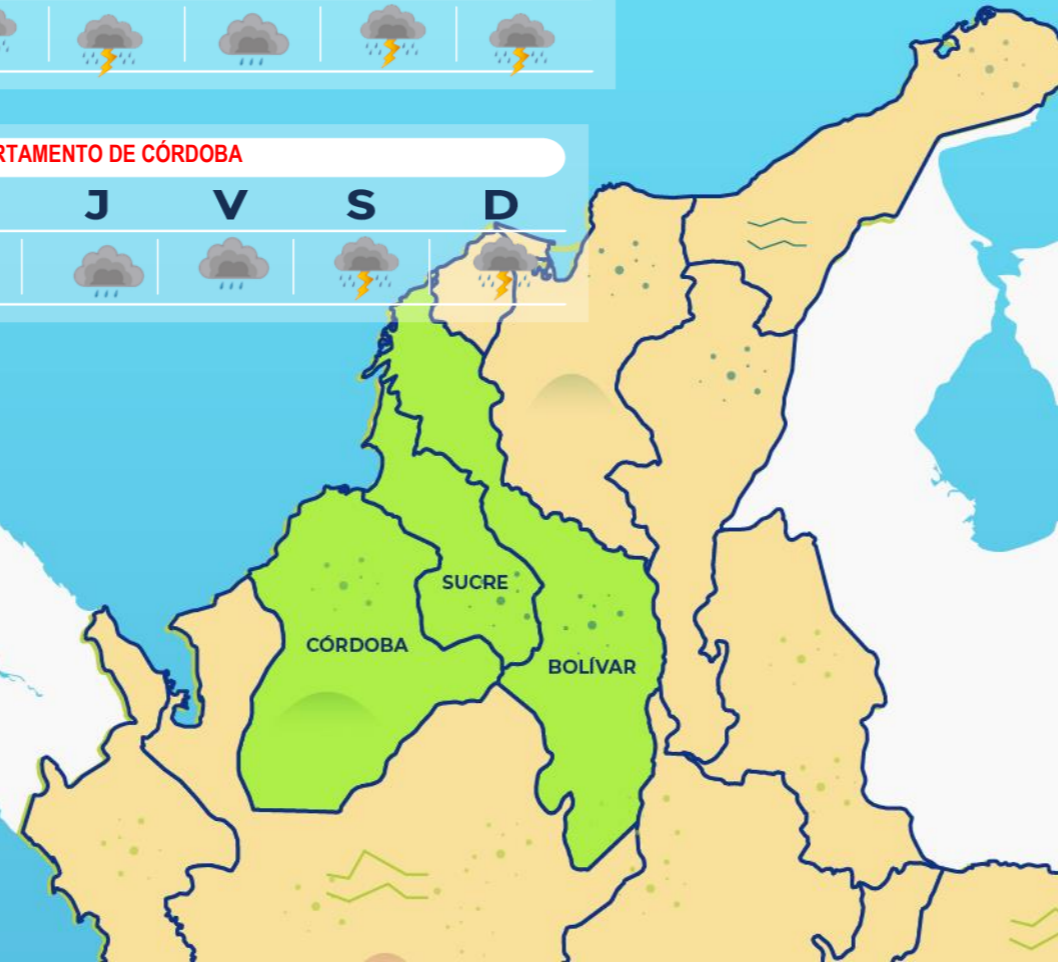


DEPARTAMENTO DE CÓRDOBA



-  Despejado
-  Parcialmente Nublado
-  Lloviznas
-  Mayormente Nublado
-  Lluvias Ligeras
-  Lluvias
-  Lluvias con Tormenta Eléctrica

Escala de Lluvias	
Descripción	Valor (mm)
Despejado	0.0
Parcialmente nublado	0.0
Nublado	0.0
Lloviznas - lluvias ligeras	0.1 - 10
Lluvias	10 - 40
Lluvias fuertes y probabilidad de tormentas eléctricas	>40



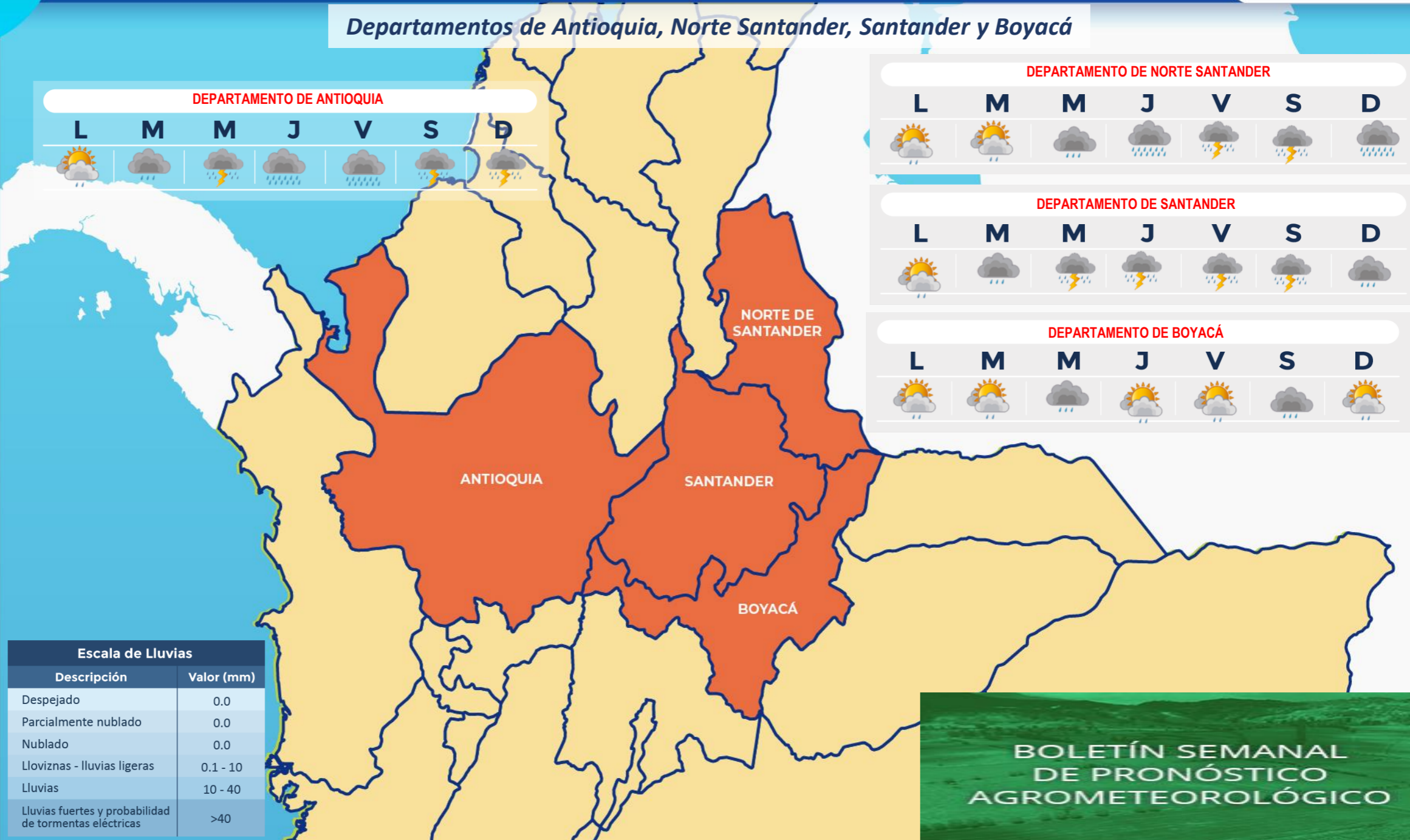


## 5.2 Región Andina norte

PRONÓSTICO SEMANAL DEL 11 AL 17 DE AGOSTO DE 2025



Departamentos de Antioquia, Norte Santander, Santander y Boyacá



### DEPARTAMENTO DE ANTIOQUIA



### DEPARTAMENTO DE NORTE SANTANDER



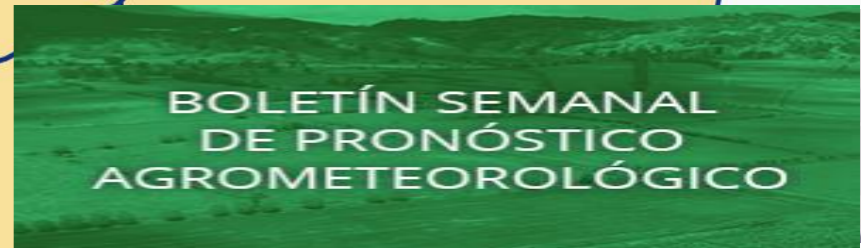
### DEPARTAMENTO DE SANTANDER



### DEPARTAMENTO DE BOYACÁ




Escala de Lluvias	
Descripción	Valor (mm)
Despejado	0.0
Parcialmente nublado	0.0
Nublado	0.0
Lloviznas - Lluvias ligeras	0.1 - 10
Lluvias	10 - 40
Lluvias fuertes y probabilidad de tormentas eléctricas	>40

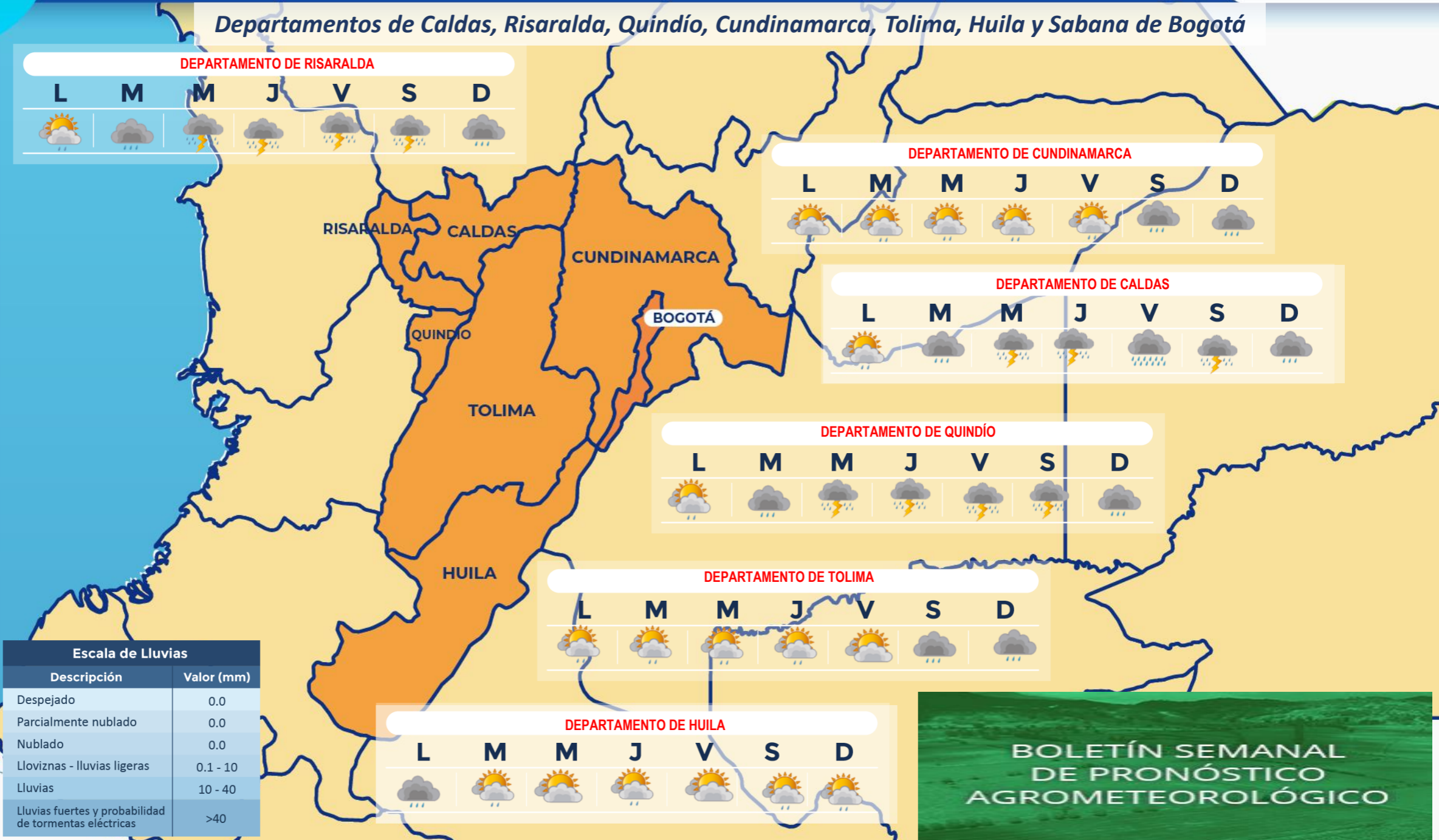


BOLETÍN SEMANAL DE PRONÓSTICO AGROMETEOROLÓGICO

- Despejado
- Parcialmente nublado
- Lloviznas
- Mayormente Nublado
- Lluvias Ligeras
- Lluvias
- Lluvias con Tormenta Eléctrica






Departamentos de Caldas, Risaralda, Quindío, Cundinamarca, Tolima, Huila y Sabana de Bogotá

-  Despejado
-  Parcialmente nublado
-  Lloviznas
-  Mayormente Nublado
-  Lluvias Ligeras
-  Lluvias
-  Lluvias con Tormenta Eléctrica



Escala de Lluvias	
Descripción	Valor (mm)
Despejado	0.0
Parcialmente nublado	0.0
Nublado	0.0
Lloviznas - Lluvias ligeras	0.1 - 10
Lluvias	10 - 40
Lluvias fuertes y probabilidad de tormentas eléctricas	>40

Departamentos de Chocó, Valle del Cauca, Cauca y Nariño

-  Despejado
-  Parcialmente nublado
-  Lloviznas
-  Mayormente Nublado
-  Lluvias Ligeras
-  Lluvias
-  Lluvias con Tormenta Eléctrica

**DEPARTAMENTO DE CHOCÓ**

L	M	M	J	V	S	D

**DEPARTAMENTO DE VALLE DEL CAUCA**

L	M	M	J	V	S	D

**DEPARTAMENTO DE NARIÑO**

L	M	M	J	V	S	D

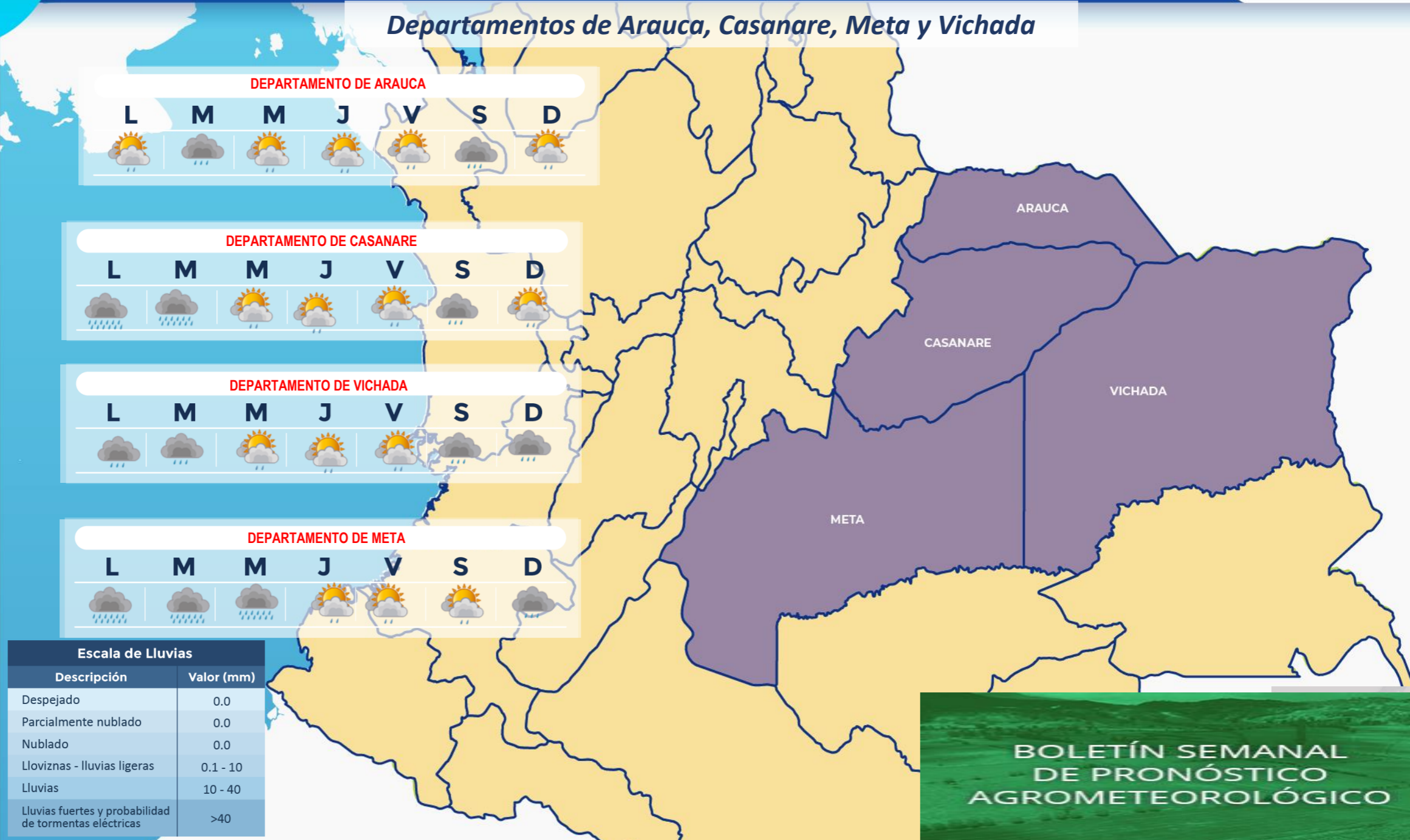
**DEPARTAMENTO DE CAUCA**

L	M	M	J	V	S	D

Escala de Lluvias	
Descripción	Valor (mm)
Despejado	0.0
Parcialmente nublado	0.0
Nublado	0.0
Lloviznas - lluvias ligeras	0.1 - 10
Lluvias	10 - 40
Lluvias fuertes y probabilidad de tormentas eléctricas	>40



## Departamentos de Arauca, Casanare, Meta y Vichada



Despejado



Parcialmente nublado



Lloviznas



Mayormente Nublado



Lluvias Ligeras



Lluvias



Lluvias con Tormenta Eléctrica

### DEPARTAMENTO DE ARAUCA



### DEPARTAMENTO DE CASANARE



### DEPARTAMENTO DE VICHADA





### DEPARTAMENTO DE META



BOLETÍN SEMANAL DE PRONÓSTICO AGROMETEOROLÓGICO

## Departamentos de Guainía, Vaupés, Amazonas, Guaviare, Caquetá y Putumayo

-  Despejado
-  Parcialmente Nublado
-  Lloviznas
-  Mayormente Nublado
-  Lluvias Ligeras
-  Lluvias
-  Lluvias con tormenta eléctrica

**DEPARTAMENTO DE GUAINÍA**

L M M J V S D



**DEPARTAMENTO DE GUAVIARE**

L M M J V S D



**DEPARTAMENTO DE VAUPÉS**

L M M J V S D



**DEPARTAMENTO DE CAQUETÁ**

L M M J V S D



**DEPARTAMENTO DE PUTUMAYO**

L M M J V S D

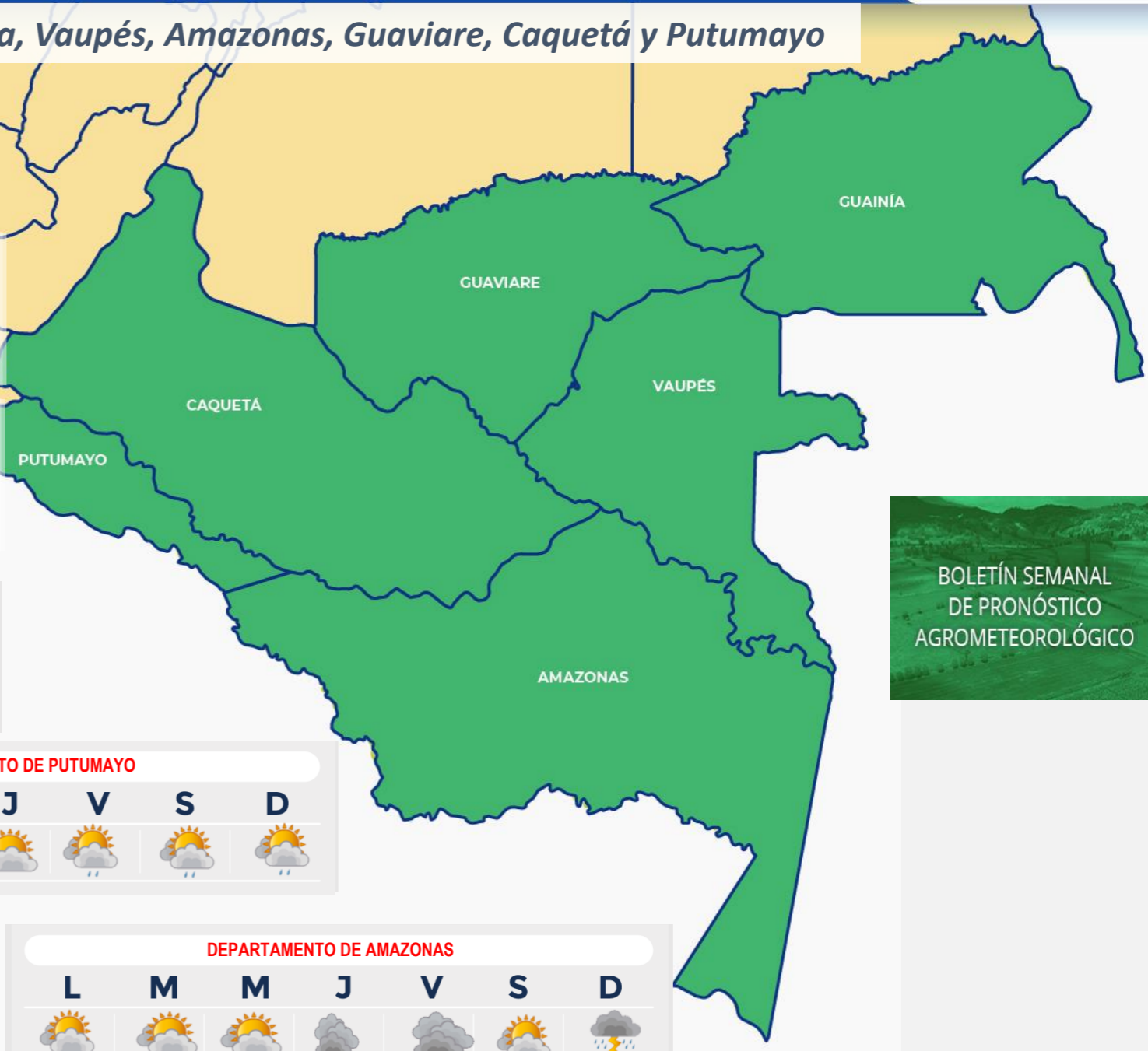


**DEPARTAMENTO DE AMAZONAS**

L M M J V S D



Escala de Lluvias	
Descripción	Valor (mm)
Despejado	0.0
Parcialmente nublado	0.0
Nublado	0.0
Lloviznas - Lluvias ligeras	0.1 - 10
Lluvias	10 - 40
Lluvias fuertes y probabilidad de tormentas eléctricas	>40





Agosto de 2025














*¿Cuál es la fase lunar de hoy? o ¿qué día debo sembrar o cosechar?, son algunas de las cuestiones que despierta la Luna*



Fases Lunares	Fecha	Hora Local Colombiana
Cuarto creciente	2025-08-01	07:41
Luna llena	2025-08-09	02:55
Cuarto menguante	2025-08-16	00:12
Luna nueva	2025-08-23	01:06
Cuarto creciente	2025-08-31	01:25

## Boletines técnicos de pronósticos y alertas



Oficina del Servicio de Pronósticos y Alertas -OSPA-		
Informe Técnico Diario de Condiciones Hidrometeorológicas, Alertas y Pronósticos (ITD)	<a href="#">Descargar última publicación</a> ↓	<a href="#">Consultar repositorio</a> 
Boletín de Condiciones Hidrometeorológicas Actuales, Alertas y Pronósticos (BCH)	<a href="#">Descargar última publicación</a> ↓	<a href="#">Consultar repositorio</a> 
Boletín de Alertas por Pronóstico de la Amenaza por Incendios de la Cobertura Vegetal (BAICV)	<a href="#">Descargar última publicación</a> ↓	<a href="#">Consultar repositorio</a> 
Boletín de Alertas Hidrológicas (BAH)	<a href="#">Descargar última publicación</a> ↓	<a href="#">Consultar repositorio</a> 
Comunicados Especiales (CE)	<a href="#">Descargar última publicación</a> ↓	<a href="#">Consultar repositorio</a> 
Boletín de Pronóstico Nacional del Tiempo para Tres Días (BPTD)	<a href="#">Descargar última publicación</a> ↓	<a href="#">Consultar repositorio</a> 
Boletines Temporada de Huracanes -Ciclones-(BTCH)	<a href="#">Descargar última publicación</a> ↓	<a href="#">Consultar repositorio</a> 
Boletín de Alertas por Pronóstico de la Amenaza por Deslizamientos de Tierra (BADT)	<a href="#">Descargar última publicación</a> ↓	<a href="#">Consultar repositorio</a> 
Boletín Semanal para el Sector Agrícola (BSA)	<a href="#">Descargar última publicación</a> ↓	<a href="#">Consultar repositorio</a> 
Boletín Mensual de la Situación Sinóptica (BSS)	<a href="#">Descargar última publicación</a> ↓	<a href="#">Consultar repositorio</a> 
Información preliminar diaria de precipitación y temperatura de los principales aeropuertos y ciudades del país	<a href="#">Descargar última publicación</a> ↓	<a href="#">Consultar repositorio</a> 

**Ghisliane Echeverry Prieto, Directora General**  
**TC. Diana Carolina Rueda Dimate, Jefe Oficina del Servicio de Pronósticos y Alertas**

**Elaboró: Mirovan Sverko Navarrete**  
**Grupo de Análisis y Pronóstico del Tiempo - Oficina del Servicio de Pronóstico y Alertas**

**Diseño y Diagramación:**  
**Oficina del Servicio de Pronóstico y Alertas**

#### **GRUPO DE COMUNICACIONES**

**Colaboradores:**

Oficina del Servicio de Pronóstico y Alertas (Subdirección. de Meteorología)

Grupo de Datos (Of. Del Servicio de Pronóstico y Alertas)

Grupo de Climatología y Agrometeorología (Subdirección de Meteorología)

Grupo de Modelamiento (Subdirección. de Meteorología)

<http://www.ideam.gov.co>

Correos electrónicos: [servicio@ideam.gov.co](mailto:servicio@ideam.gov.co), [alertas@ideam.gov.co](mailto:alertas@ideam.gov.co)

Calle 25 D # 96 B - 70, piso 3. Bogotá, D.C.

Teléfono: 601 3075625 ext. 1334-1336.

---

#### **VISITA NUESTRAS REDES SOCIALES**



ideam.instituto



@IDEAMColombia



InstitutoIDEAM



ideamcolombia