

Boletín Semanal Hidrometeorológico y de Alertas


Pronóstico del 6 de ago al 11 de ago de 2024
y seguimiento de la semana del 29 de jul al 4 de ago de 2024




PRONÓSTICO DIARIO Y SEMANAL POR CUENCA

ago-6 | ago-7 | ago-8 | ago-9 | ago-10 | ago-11
mar. | mié. | jue. | vie. | sáb. | dom.

SUBCUENCA RIO MOLINO




SUBCUENCA RIO PISOJÉ




SUBCUENCA RIO PALACÉ



SUBCUENCA RIO PIEDRAS

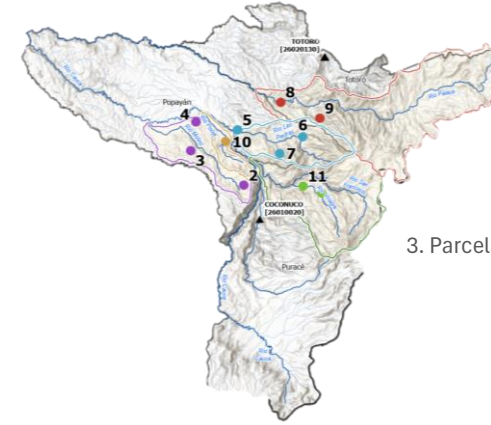


SUBCUENCA RIO VINAGRE



PLL: Probabilidad de lluvia, Tmin: Temperatura mínima, Tmax: Temperatura máxima

SEGUIMIENTO SEMANAL DE LA LLUVIA ACUMULADA (en mm)



Coconuco	0	Sin registro reportado
Puracé	0	Sin registro reportado
Totoró	0	Sin registro reportado
1. Campamento (Vinagre)	0	Sin registro reportado
2. Santa Elena (Molino)	0	
3. Parcelacion Sta Barbara (Molino)	0	Sin registro reportado
4. Claridad (Molino)	4	
5. Las Huacas (Piedras)	7	
6. Quintana (Piedras)	0	
7. San Ignacio (Piedras)	0	Sin registro reportado
8. Altomoreno (Palacé)	0	Sin registro reportado
9. El Hatico (Palacé)	0	Sin registro reportado
10. San Alfonso (Pisojé)	7	
11. Chapío (Vinagre)	0	Sin registro reportado

La semana anterior se presentó un tiempo seco, sin lluvias en la zona.

ALERTAS

Hidrológicas

Alerta Amarilla: Probabilidad de crecientes súbitas en subcuenca del Río Vinagre

Deslizamiento

No hay alerta por deslizamientos

Volcánicas

Alerta Amarilla Volcán Puracé

Incendios

Alerta amarilla Amenaza de incendio por cobertura vegetal: Subcuenca ríos Molino, Pisojé, Palacé y Piedras

Más información en: [Boletín diario de alertas \(IDEAM\)](#)
[Boletines extraordinarios Volcán Puracé \(SGC\)](#)



**Alerta
ROJA**

PARA TOMAR ACCIÓN Advierte a los sistemas de prevención y atención de desastres sobre la amenaza que puede ocasionar un fenómeno con efectos adversos sobre la población, el cual requiere la atención inmediata por parte de la población y de los cuerpos de atención y socorro. Se emite una alerta sólo cuando la identificación de un evento extraordinario indique la probabilidad de amenaza inminente y cuando la gravedad del fenómeno implique la movilización de personas y equipos, interrumpiendo el normal desarrollo de sus actividades cotidianas.



**Alerta
NARANJA**

PARA PREPARARSE Indica la presencia de un fenómeno. No implica amenaza inmediata y como tanto es catalogado como un mensaje para informarse y prepararse. El aviso implica vigilancia continua ya que las condiciones son propicias para el desarrollo de un fenómeno, sin que se requiera permanecer alerta.






**Alerta
AMARILLA**

PARA INFORMARSE Es un mensaje oficial por el cual se difunde información. Por lo regular se refiere a eventos observados, registrados o registrados y puede contener algunos elementos de pronóstico a manera de orientación. Por sus características pretéritas y futuras difiere del aviso y de la alerta, y por lo general no está encaminado a alertar sino a informar

CONDICIONES NORMALES La información que se suministra se encuentra dentro de los rangos normales.

DESCRIPCIÓN SIMBOLOS

-  **Día despejado**
-  **Día nublado**
-  **Día con lluvia**