

Boletín semanal para el Sector Agrícola

1.
Lo más
destacado

2. Lluvias
acumuladas
y anomalías

3. Anomalías de temperatura media

4. Índice de disponibilidad hídrica (IDH)

5.
Pronóstico
nacional
por regiones

- 5.1 Región Caribe
- 5.2 Región Andina norte
- 5.3 Región Andina centro-sur
- 5.4 Región Pacífica
- 5.5 Región Orinoquía
- 5.6 Región Amazónica

6. Fases lunares

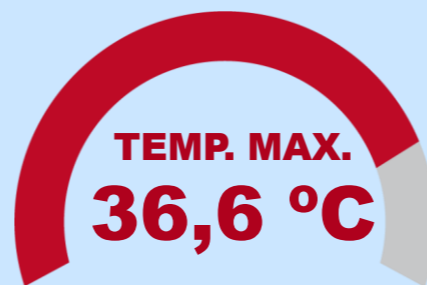
7. Enlaces de interés

Datos extremos de lluvia y temperatura máxima y mínima del aire correspondientes a la semana del lunes 28 de abril al domingo 4 de mayo de 2025

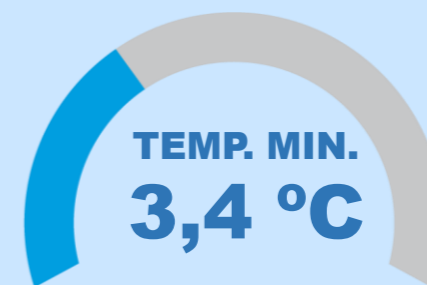
!!!ATENCIÓN !!!
Estos son los
datos más
destacados de la
última semana



Temperaturas máxima y mínima



María La Baja – Bolívar, miércoles 30



Soacha – Cundinamarca, domingo 4



DÍA MÁS LLUVIOSO DE LA SEMANA A NIVEL NACIONAL

13121,9 mm

Domingo 4

DATOS
DESTACADOS

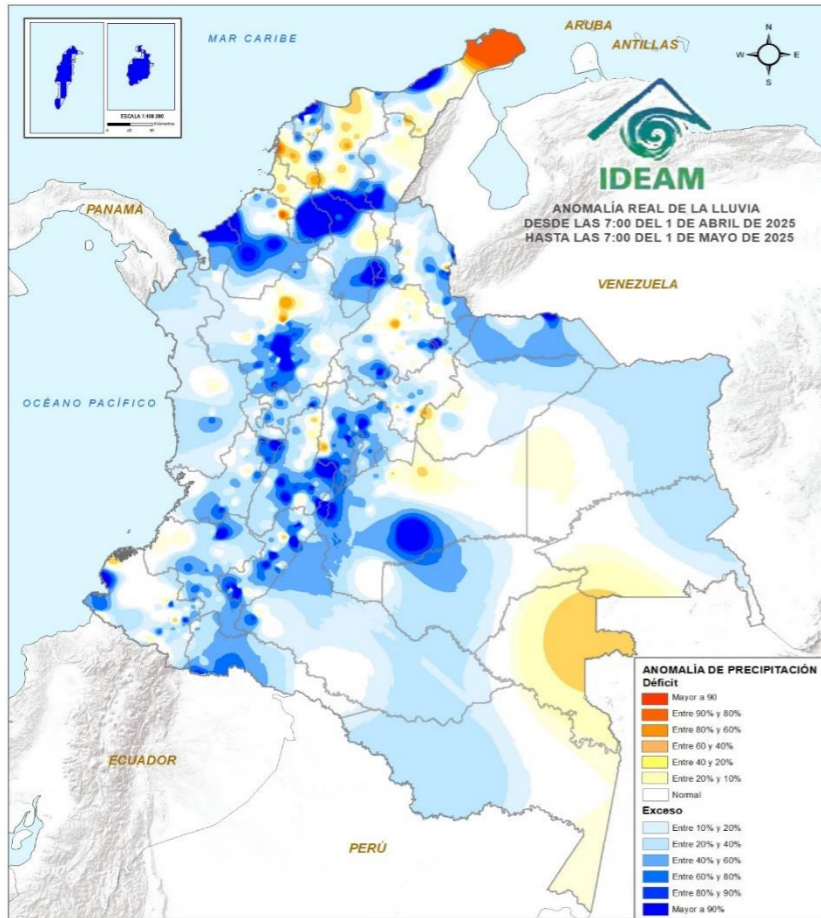
MÁXIMO ACUMULADO EN 24 HORAS

195,0 mm

El Dorado – Meta, domingo 4



Anomalía real de la lluvia de abril de 2025

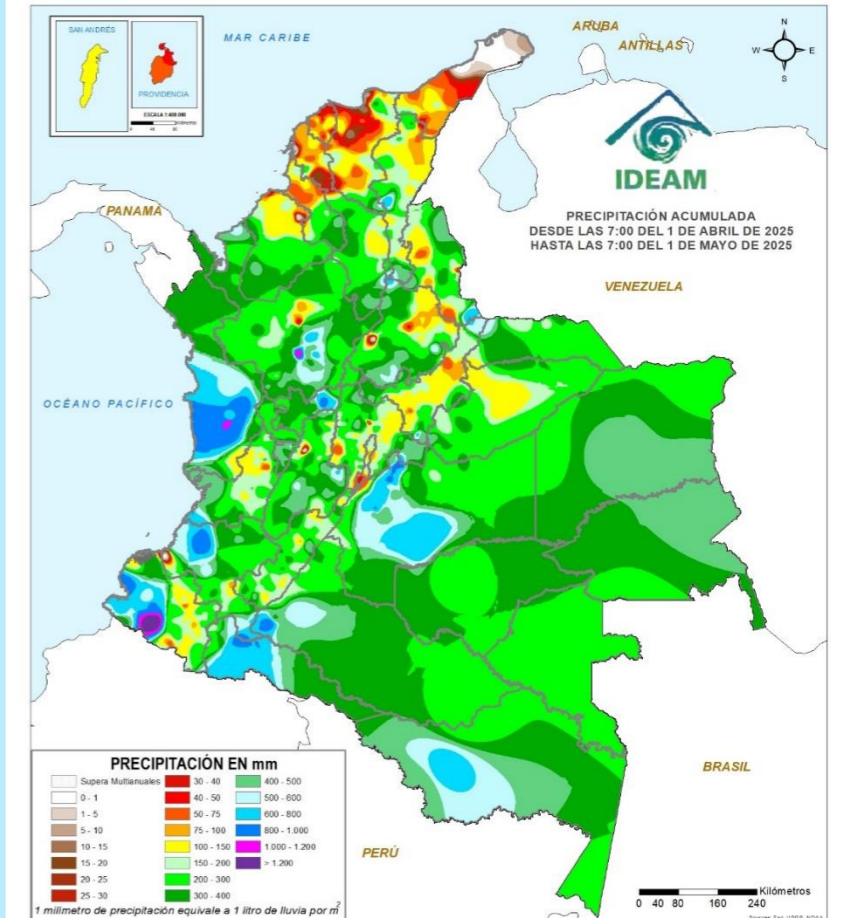


La anomalía real de la lluvia para abril mostró excesos mayores al 90 % (representados en tonos azules) en el Archipiélago de San Andrés, Providencia y Santa Catalina y en áreas de La Guajira, Cesar, Magdalena, Atlántico, Bolívar, Sucre, Córdoba, Antioquia, Norte de Santander, Santander, Boyacá, Cundinamarca, Tolima, Caldas, Quindío, Huila, Chocó, Valle del Cauca, Cauca, Nariño, Arauca, Meta, Caquetá y Putumayo. En contraste, se identificó déficits superiores al 90 % (indicados en tonos rojos) en sectores puntuales de las regiones Caribe y Andina.

El mes de mayo hace parte de la primera temporada lluviosa del año, por lo que se sugiere especial atención, en áreas de las regiones Andina, Pacífica y occidente de la Orinoquia y Amazonia, donde se mantendrá la amenaza por crecientes súbitas y/o deslizamientos de tierra.

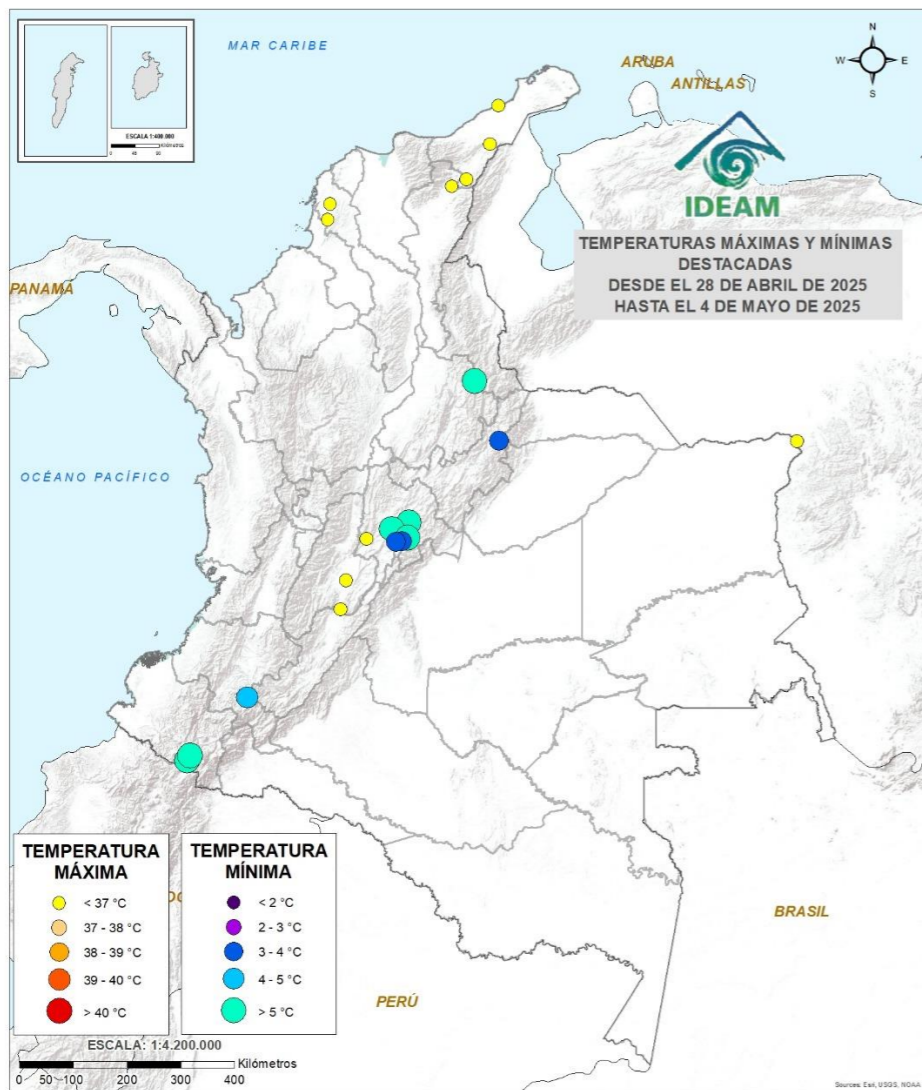


Lluvia acumulada de abril de 2025



Durante el mes de abril del presente año, se observó tiempo seco (marcados en tonos blancos) en áreas de la península de La Guajira. En contraste se reportaron abundantes precipitaciones (indicadas en tonos azules) en sectores de los departamentos de Chocó, Valle del Cauca, Cauca, Nariño, Antioquia, Norte de Santander, Santander, Boyacá, Cundinamarca, Tolima, Caldas, Huila, Arauca, Casanare, Meta, Caquetá, Putumayo y Amazonas.

Top 10 de las temperaturas del aire más altas y más bajas registradas en la última semana



TEMPERATURA MÁXIMA

- < 37 °C
- 37 - 38 °C
- 38 - 39 °C
- 39 - 40 °C
- > 40 °C

Durante la última semana, se identificaron temperaturas del aire, por encima de 37 °C, en áreas de La Guajira, Cesar, Bolívar, Cundinamarca, Tolima, Huila y Vichada.

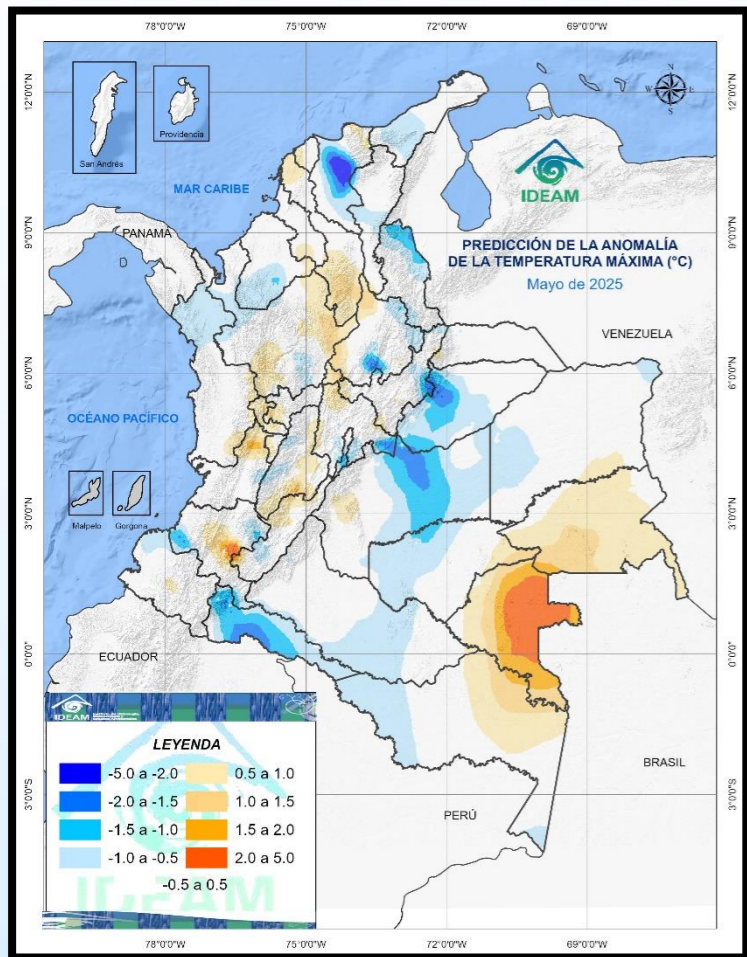
TEMPERATURA MÍNIMA

- < 2 °C
- 2 - 3 °C
- 3 - 4 °C
- 4 - 5 °C
- > 5 °C

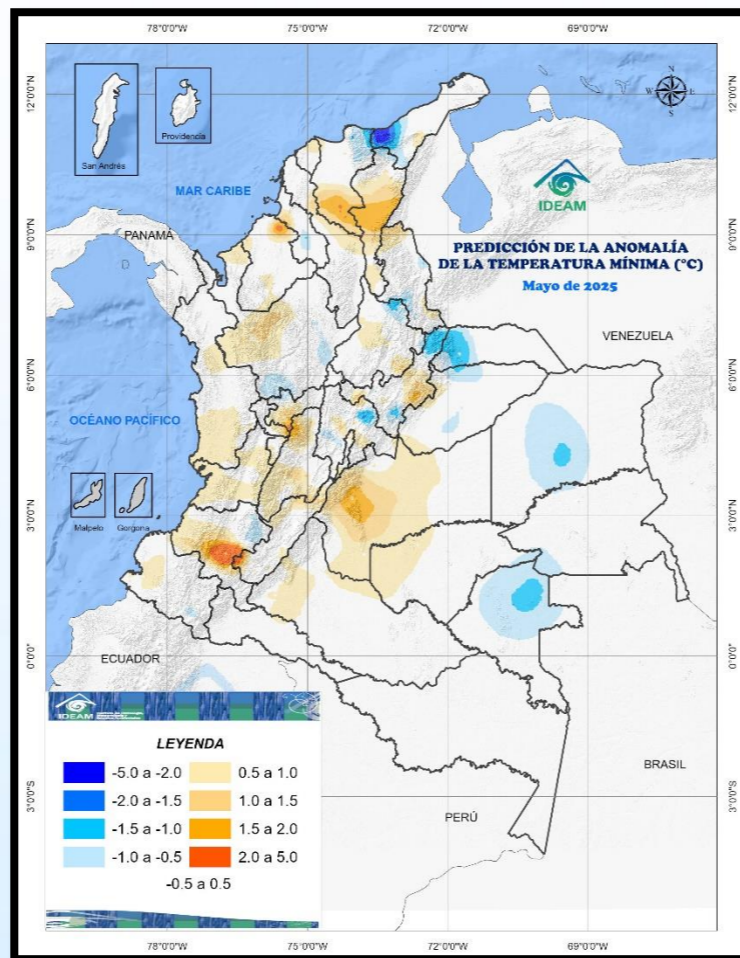
Las temperaturas mínimas del aire, iguales o inferiores a 5 °C se registraron durante esta semana en sectores de los departamentos de Santander, Boyacá, Cundinamarca, Cauca y Nariño.

Temperaturas mínima y máxima del aire destacadas del 28 de abril al 4 de mayo de 2025

Temperaturas del aire en grados Celsius por encima o por debajo de lo esperado para el mes de mayo de 2025



Predicción de la anomalía de la temperatura máxima del aire para el mes de mayo de 2025



Predicción de la anomalía de la temperatura mínima del aire para el mes de mayo de 2025



La predicción de anomalías en la temperatura máxima del aire para el mes de mayo indica que, en áreas de los departamentos de Cauca y Vaupés las temperaturas podrían superar lo normal, en un rango de 2,0 – 5,0 °C. Por otro lado, se pronostican temperaturas máximas, por debajo de lo normal, entre -5,0 °C y -2,0 °C en sectores de Magdalena, Norte de Santander, Santander, Cundinamarca, Cauca, Casanare, Meta y Putumayo.



La predicción de la anomalía de la temperatura mínima del aire para el mes de mayo indica valores por encima de lo normal, entre 2,0 – 5,0 °C, en áreas del sur Magdalena, nororiente de Córdoba, sur de Caldas, Meta y Cauca. Temperaturas mínimas del aire por debajo de lo normal se pronostican en zonas del suroccidente de La Guajira, nororiente de Magdalena y nororiente de Cundinamarca con valores entre -5,0 y -2,0 °C.

ALERTAS POR INCENDIOS

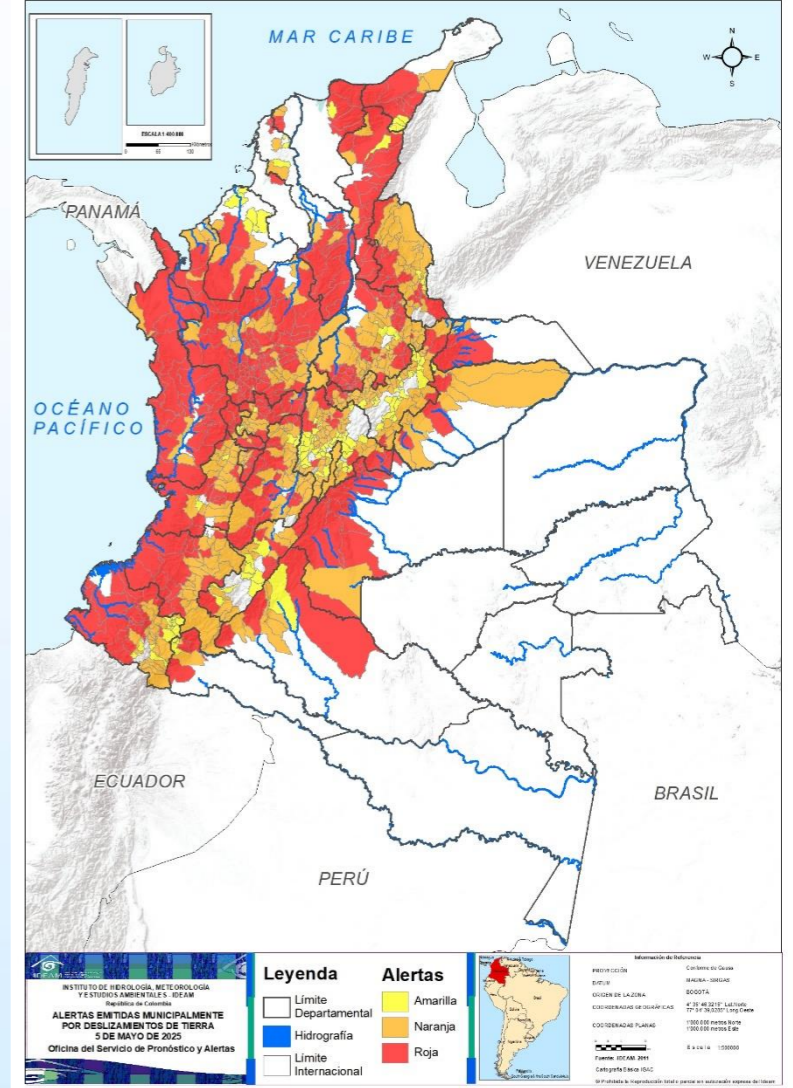


Actualizado 5 de mayo de 2025 – 12:00 HLC

Se recomienda a los agricultores mantenerse informados sobre las actualizaciones de las alertas hidrometeorológicas a través del siguiente enlace:
<https://acortar.link/RVFsA4>

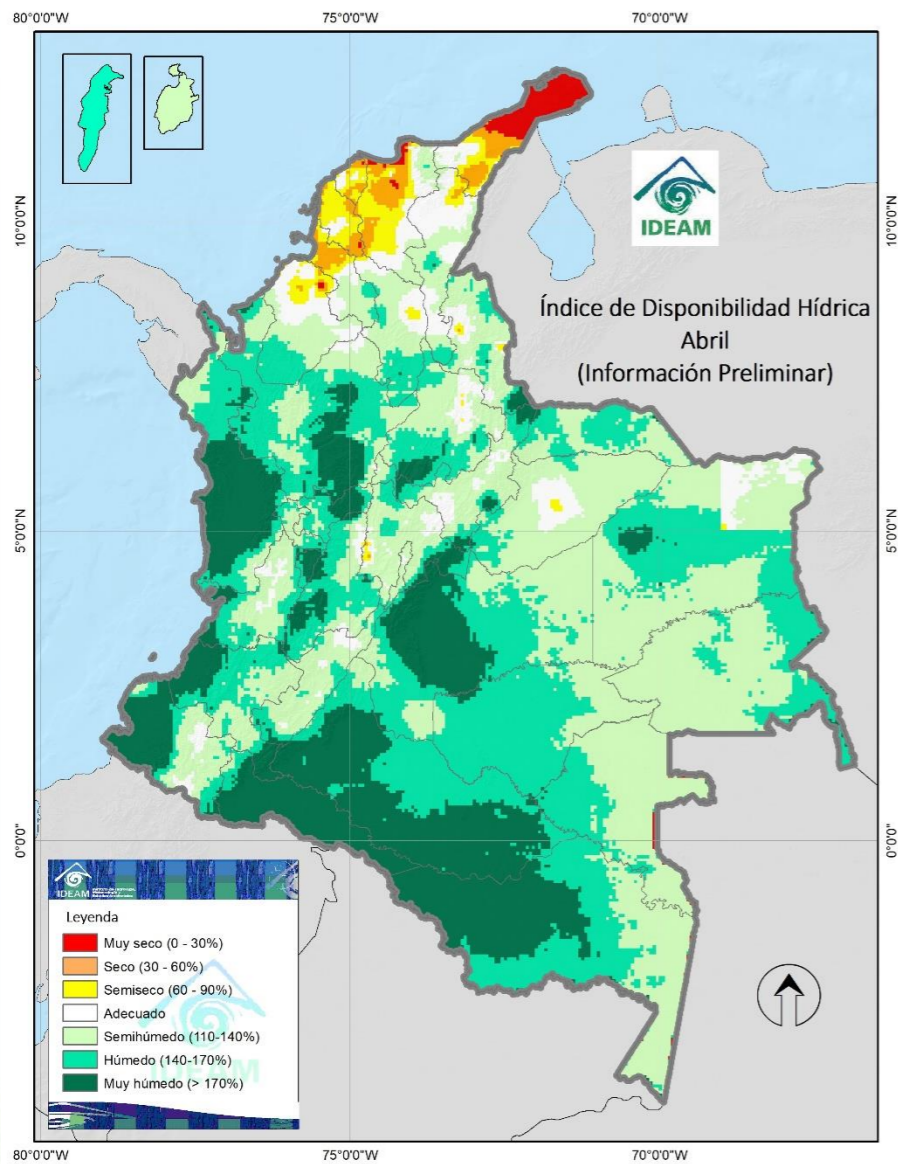


ALERTAS POR DESLIZAMIENTOS



Actualizado 5 de mayo de 2025 – 12:00 HLC

En abril de 2025



Muy Seco

Seco

Semiseco

Adecuado

Semihúmedo

Húmedo




Muy Húmedo

Durante el mes de abril del presente año se registraron, conforme con el índice de disponibilidad hídrica, condiciones muy secas en sectores de La Guajira, Magdalena, Bolívar y Córdoba. En contraste, se observaron condiciones muy húmedas en áreas de los departamentos de Cesar, Antioquia, Norte de Santander, Santander, Boyacá, Cundinamarca, Tolima, Caldas, Risaralda, Quindío, Huila, Chocó, Valle del Cauca, Cauca, Nariño, Arauca, Casanare, Meta, Vichada, Caquetá, Putumayo, Guaviare, Vaupés y Amazonas.



*El IDH es un indicador agroclimático que permite identificar zonas y periodos con excesos o deficiencias de agua, clasificando las tierras desde **muy secas** a muy húmedas.*

Departamentos de La Guajira, Magdalena, Cesar y Atlántico

-  Despejado
-  Parcialmente Nublado
-  Lloviznas
-  Mayormente Nublado
-  Lluvias Ligeras
-  Lluvias
-  Lluvias con Tormenta Eléctrica

DEPARTAMENTO DE LA GUAJIRA



DEPARTAMENTO DE MAGDALENA



DEPARTAMENTO DE ATLÁNTICO



DEPARTAMENTO DE CESAR



Escala de Lluvias	
Descripción	Valor (mm)
Despejado	0.0
Parcialmente nublado	0.0
Nublado	0.0
Lloviznas - llluvias ligeras	0.1 - 10
Lluvias	10 - 40
Lluvias fuertes y probabilidad de tormentas eléctricas	>40



Archipiélago de San Andrés, Providencia y Santa Catalina y los departamentos de Bolívar, Sucre y Córdoba

DEPARTAMENTO DE SAN ANDRÉS, PROVIDENCIA Y SANTA CATALINA



DEPARTAMENTO DE BOLÍVAR



DEPARTAMENTO DE SUCRE

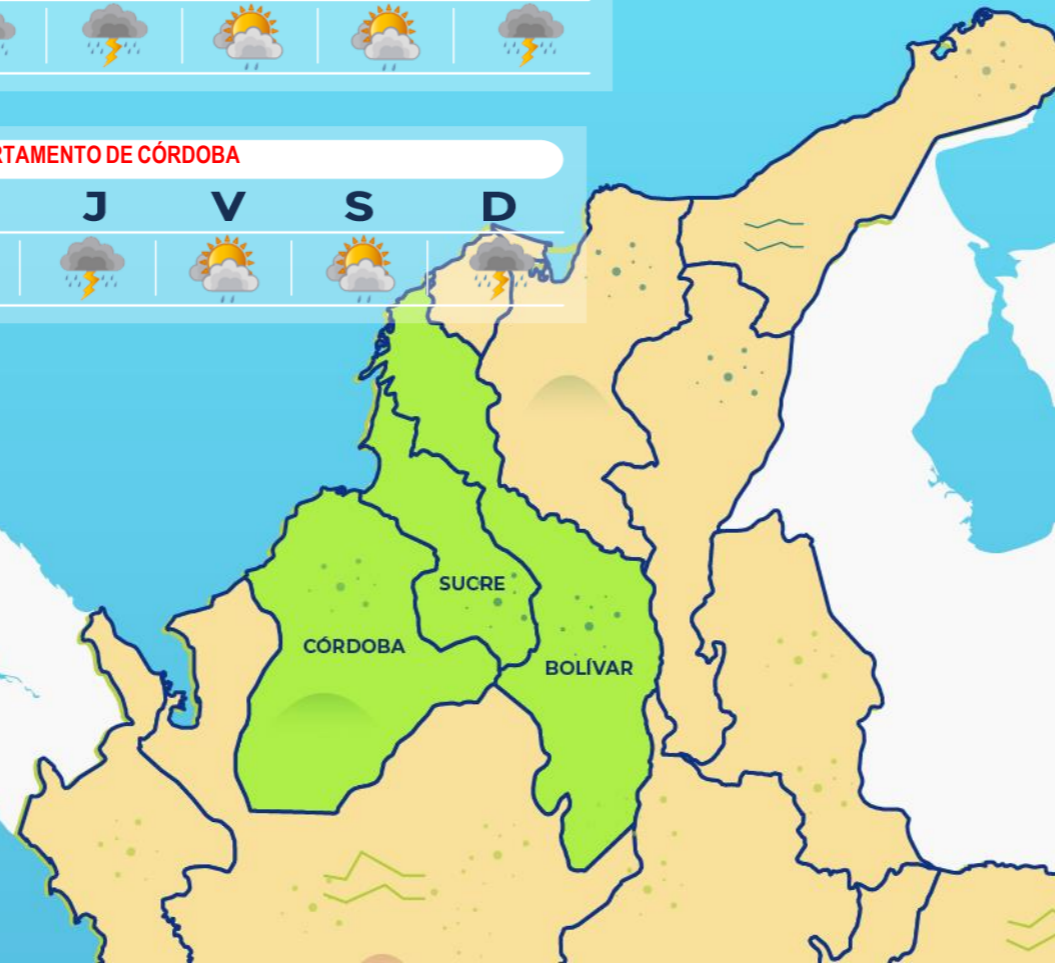


DEPARTAMENTO DE CÓRDOBA



-  Despejado
-  Parcialmente Nublado
-  Lloviznas
-  Mayormente Nublado
-  Lluvias Ligeras
-  Lluvias
-  Lluvias con Tormenta Eléctrica

Escala de Lluvias	
Descripción	Valor (mm)
Despejado	0.0
Parcialmente nublado	0.0
Nublado	0.0
Lloviznas - llluvias ligeras	0.1 - 10
Lluvias	10 - 40
Lluvias fuertes y probabilidad de tormentas eléctricas	>40










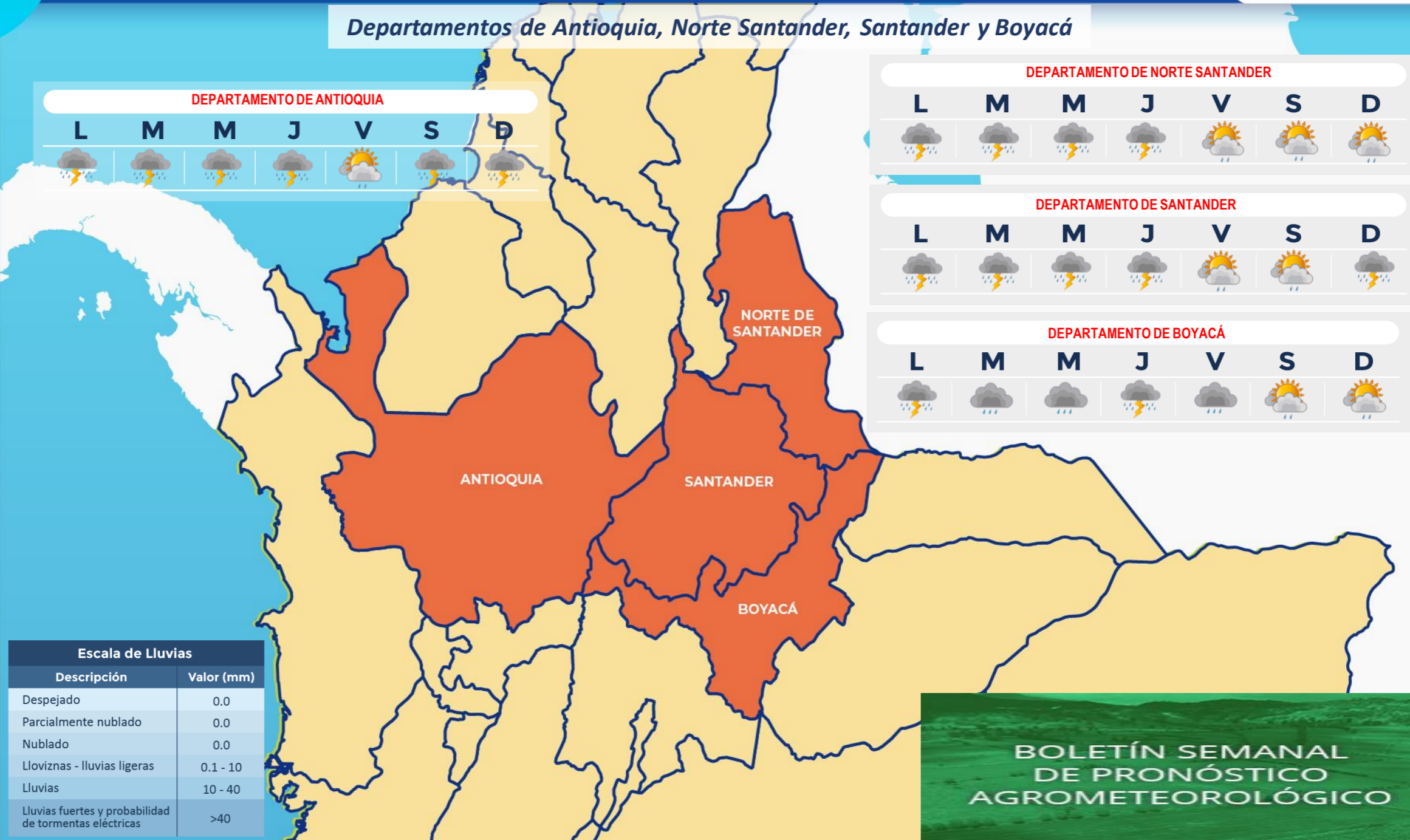
5.2 Región Andina norte

PRONÓSTICO SEMANAL DEL 5 AL 11 DE MAYO DE 2025



Departamentos de Antioquia, Norte Santander, Santander y Boyacá

-  Despejado
-  Parcialmente nublado
-  Lloviznas
-  Mayormente Nublado
-  Lluvias Ligeras
-  Lluvias
-  Lluvias con Tormenta Eléctrica




DEPARTAMENTO DE ANTIOQUIA



DEPARTAMENTO DE NORTE SANTANDER



DEPARTAMENTO DE SANTANDER



DEPARTAMENTO DE BOYACÁ



Escala de Lluvias	
Descripción	Valor (mm)
Despejado	0.0
Parcialmente nublado	0.0
Nublado	0.0
Lloviznas - Lluvias ligeras	0.1 - 10
Lluvias	10 - 40
Lluvias fuertes y probabilidad de tormentas eléctricas	>40



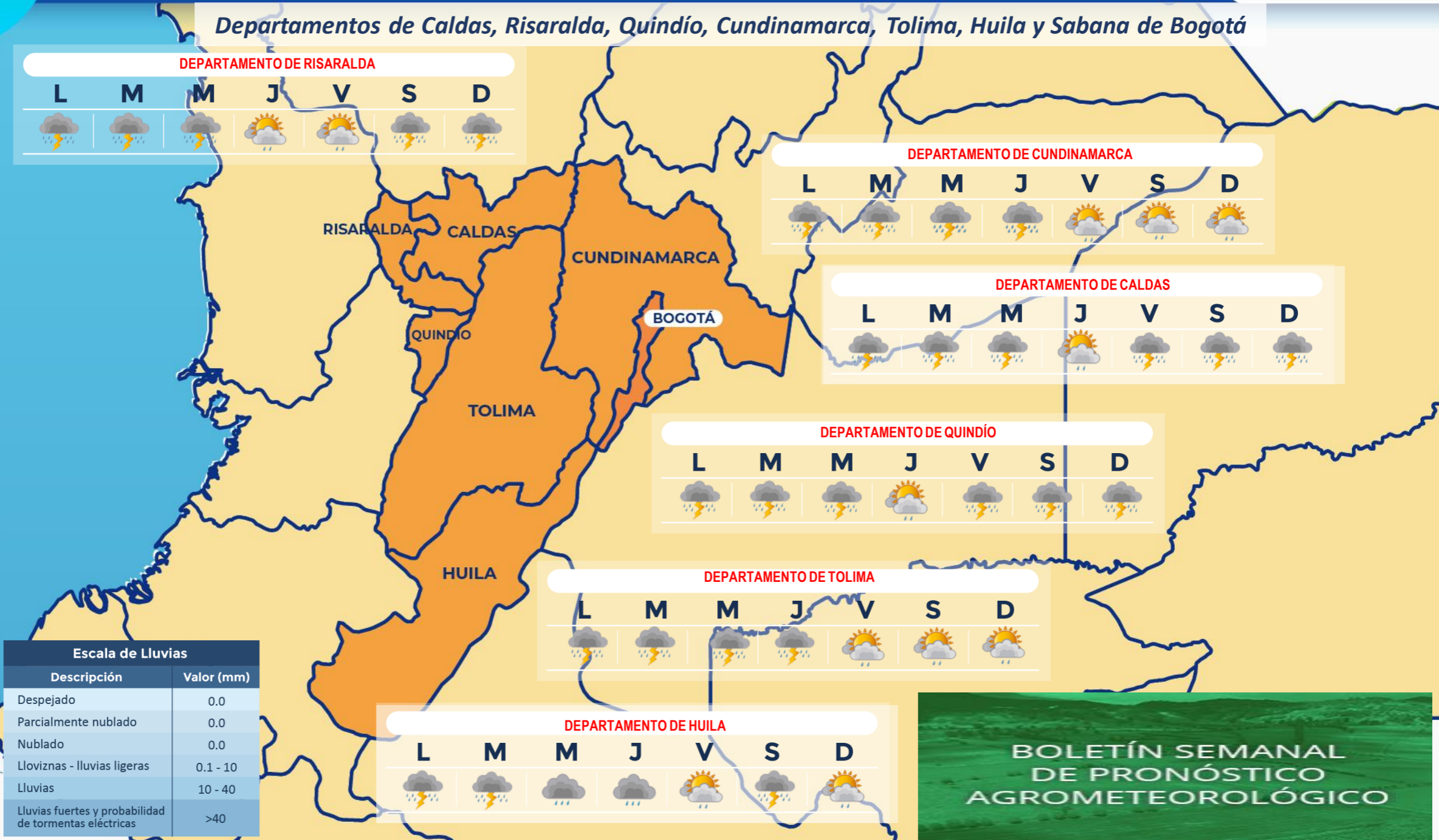
5.3 Región Andina centro - sur

PRONÓSTICO SEMANAL DEL 5 AL 11 DE MAYO DE 2025



Departamentos de Caldas, Risaralda, Quindío, Cundinamarca, Tolima, Huila y Sabana de Bogotá

-  Despejado
-  Parcialmente nublado
-  Lloviznas
-  Mayormente Nublado
-  Lluvias Ligeras
-  Lluvias
-  Lluvias con Tormenta Eléctrica



Escala de Lluvias	
Descripción	Valor (mm)
Despejado	0.0
Parcialmente nublado	0.0
Nublado	0.0
Lloviznas - Lluvias ligeras	0.1 - 10
Lluvias	10 - 40
Lluvias fuertes y probabilidad de tormentas eléctricas	>40



Departamentos de Chocó, Valle del Cauca, Cauca y Nariño

-  Despejado
-  Parcialmente nublado
-  Lloviznas
-  Mayormente Nublado
-  Lluvias Ligeras
-  Lluvias
-  Lluvias con Tormenta Eléctrica

DEPARTAMENTO DE CHOCÓ

L	M	M	J	V	S	D

DEPARTAMENTO DE VALLE DEL CAUCA

L	M	M	J	V	S	D

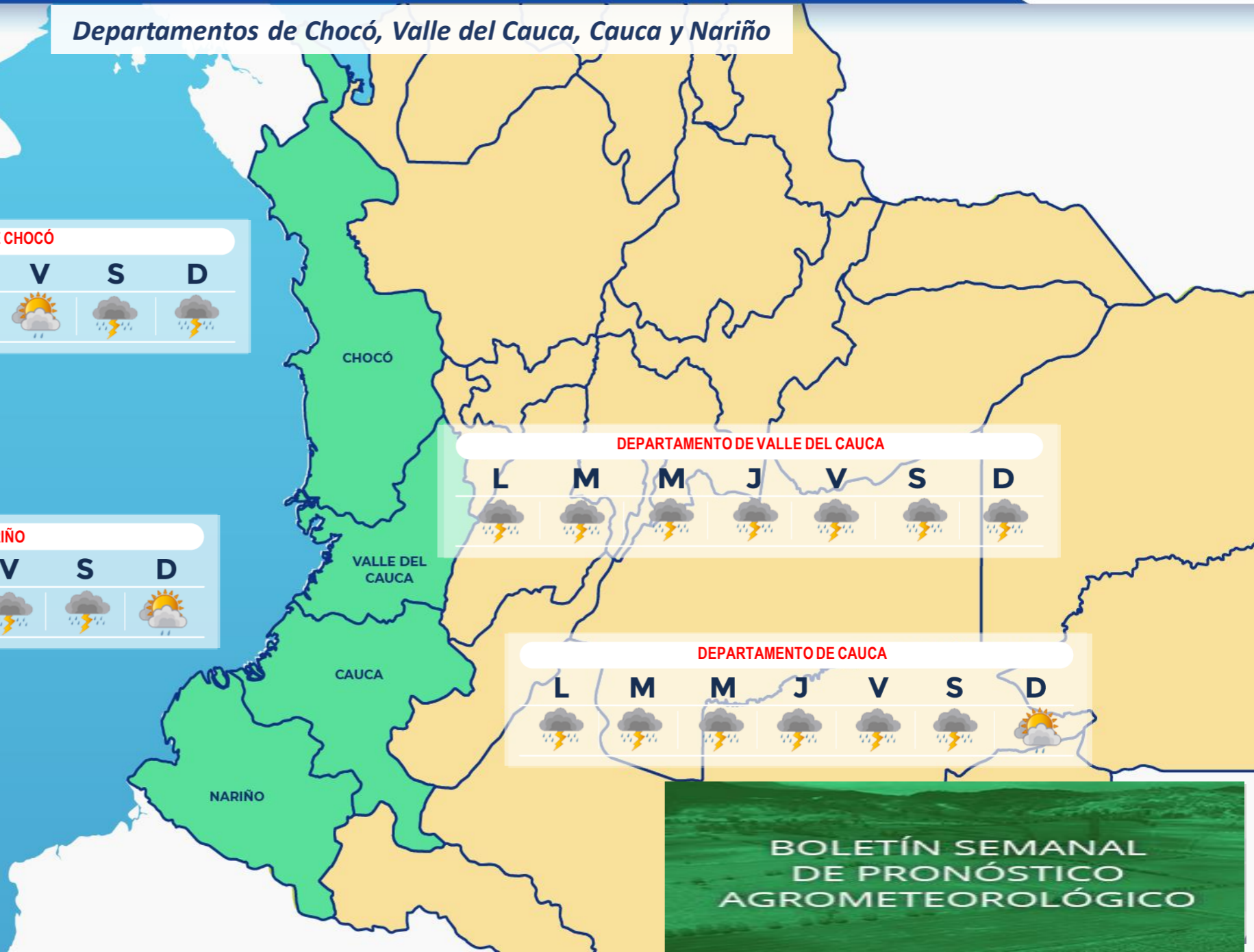
DEPARTAMENTO DE NARIÑO

L	M	M	J	V	S	D

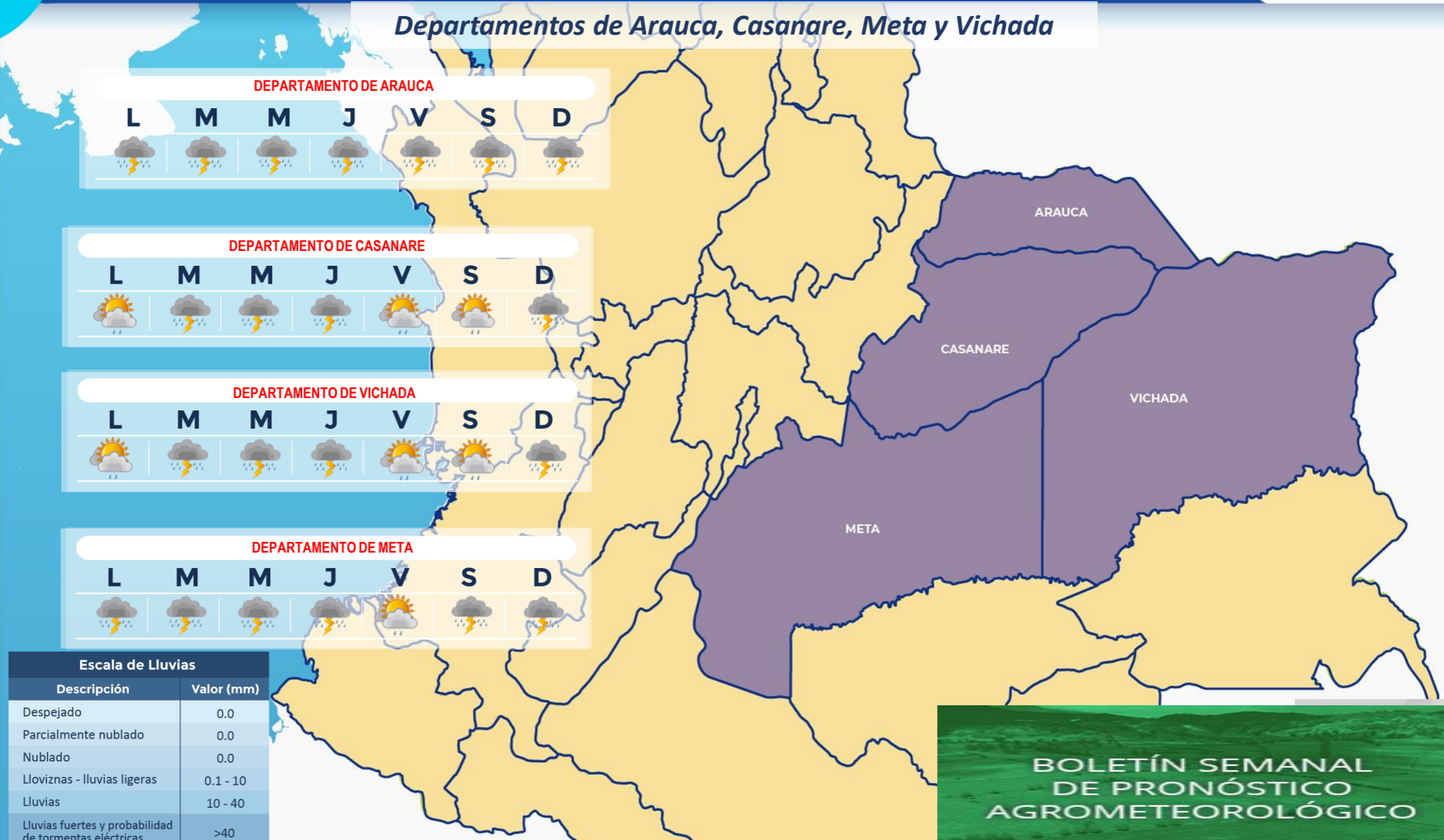
DEPARTAMENTO DE CAUCA

L	M	M	J	V	S	D

Escala de Lluvias	
Descripción	Valor (mm)
Despejado	0.0
Parcialmente nublado	0.0
Nublado	0.0
Lloviznas - lluvias ligeras	0.1 - 10
Lluvias	10 - 40
Lluvias fuertes y probabilidad de tormentas eléctricas	>40



Departamentos de Arauca, Casanare, Meta y Vichada



- Despejado
- Parcialmente nublado
- Lloviznas
- Mayormente Nublado
- Lluvias Ligeras
- Lluvias
- Lluvias con Tormenta Eléctrica

Escala de Lluvias	
Descripción	Valor (mm)
Despejado	0.0
Parcialmente nublado	0.0
Nublado	0.0
Lloviznas - Lluvias ligeras	0.1 - 10
Lluvias	10 - 40
Lluvias fuertes y probabilidad de tormentas eléctricas	>40

BOLETÍN SEMANAL DE PRONÓSTICO AGROMETEOROLÓGICO

Departamentos de Guainía, Vaupés, Amazonas, Guaviare, Caquetá y Putumayo

-  Despejado
-  Parcialmente Nublado
-  Lloviznas
-  Mayormente Nublado
-  Lluvias Ligeras
-  Lluvias
-  Lluvias con tormenta eléctrica

DEPARTAMENTO DE GUAINÍA

L M M J V S D



DEPARTAMENTO DE GUAVIARE

L M M J V S D



DEPARTAMENTO DE VAUPÉS

L M M J V S D



DEPARTAMENTO DE CAQUETÁ

L M M J V S D



DEPARTAMENTO DE PUTUMAYO

L M M J V S D

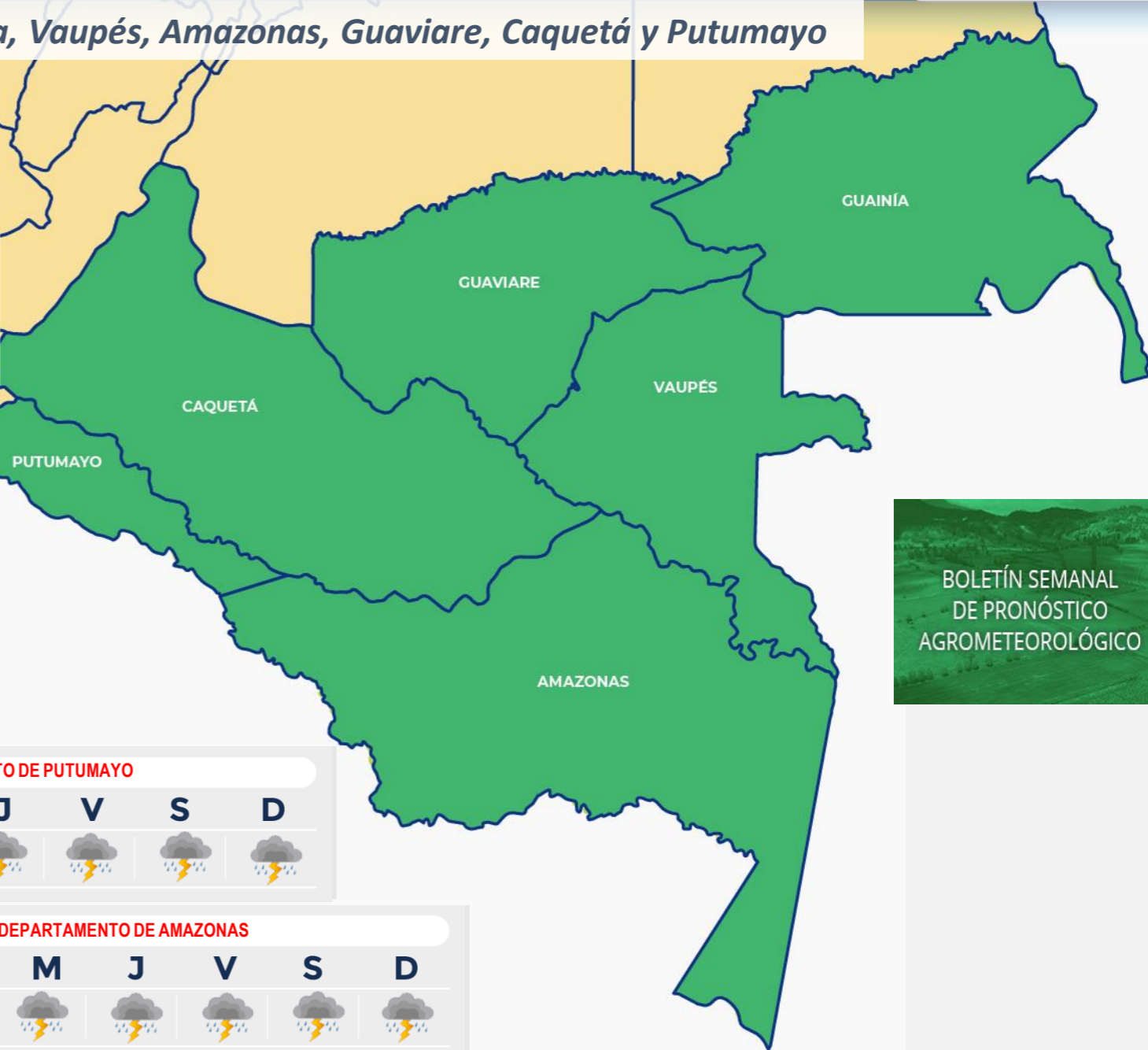


DEPARTAMENTO DE AMAZONAS

L M M J V S D



Escala de Lluvias	
Descripción	Valor (mm)
Despejado	0.0
Parcialmente nublado	0.0
Nublado	0.0
Lloviznas - lluvias ligeras	0.1 - 10
Lluvias	10 - 40
Lluvias fuertes y probabilidad de tormentas eléctricas	>40






Mayo de 2025



¿Cuál es la fase lunar de hoy? o ¿qué día debo sembrar o cosechar?, son algunas de las cuestiones que despierta la Luna




Creciente



Llena



Menguante



Nueva

Fases Lunares	Fecha	Hora Local Colombiana
Cuarto creciente	2025-05-04	08:52
Luna llena	2025-05-12	11:56
Cuarto menguante	2025-05-20	06:59
Luna nueva	2025-05-26	22:02

Boletines técnicos de pronósticos y alertas



Oficina del Servicio de Pronósticos y Alertas -OSPA-		
Informe Técnico Diario de Condiciones Hidrometeorológicas, Alertas y Pronósticos (ITD)	Descargar última publicación ↓	Consultar repositorio 
Boletín de Condiciones Hidrometeorológicas Actuales, Alertas y Pronósticos (BCH)	Descargar última publicación ↓	Consultar repositorio 
Boletín de Alertas por Pronóstico de la Amenaza por Incendios de la Cobertura Vegetal (BAICV)	Descargar última publicación ↓	Consultar repositorio 
Boletín de Alertas Hidrológicas (BAH)	Descargar última publicación ↓	Consultar repositorio 
Comunicados Especiales (CE)	Descargar última publicación ↓	Consultar repositorio 
Boletín de Pronóstico Nacional del Tiempo para Tres Días (BPTD)	Descargar última publicación ↓	Consultar repositorio 
Boletines Temporada de Huracanes -Ciclones-(BTCH)	Descargar última publicación ↓	Consultar repositorio 
Boletín de Alertas por Pronóstico de la Amenaza por Deslizamientos de Tierra (BADT)	Descargar última publicación ↓	Consultar repositorio 
Boletín Semanal para el Sector Agrícola (BSA)	Descargar última publicación ↓	Consultar repositorio 
Boletín Mensual de la Situación Sinóptica (BSS)	Descargar última publicación ↓	Consultar repositorio 
Información preliminar diaria de precipitación y temperatura de los principales aeropuertos y ciudades del país	Descargar última publicación ↓	Consultar repositorio 

Ghisliane Echeverry Prieto, Directora General
MY. Diana Carolina Rueda Dimate, Jefe Oficina del Servicio de Pronósticos y Alertas

Elaboró: Daniel Useche Samudio
Grupo de Análisis y Pronóstico del Tiempo - Oficina del Servicio de Pronóstico y Alertas

Diseño y Diagramación:
Oficina del Servicio de Pronóstico y Alertas

GRUPO DE COMUNICACIONES

Colaboradores:

Oficina del Servicio de Pronóstico y Alertas (Subdirección. de Meteorología)

Grupo de Datos (Of. Del Servicio de Pronóstico y Alertas)

Grupo de Climatología y Agrometeorología (Subdirección de Meteorología)

Grupo de Modelamiento (Subdirección. de Meteorología)

<http://www.ideam.gov.co>

Correos electrónicos: servicio@ideam.gov.co, alertas@ideam.gov.co

Calle 25 D # 96 B - 70, piso 3. Bogotá, D.C.

Teléfono: 601 3075625 ext. 1334-1336.

VISITA NUESTRAS REDES SOCIALES



ideam.instituto



@IDEAMColombia



InstitutoIDEAM



ideamcolombia