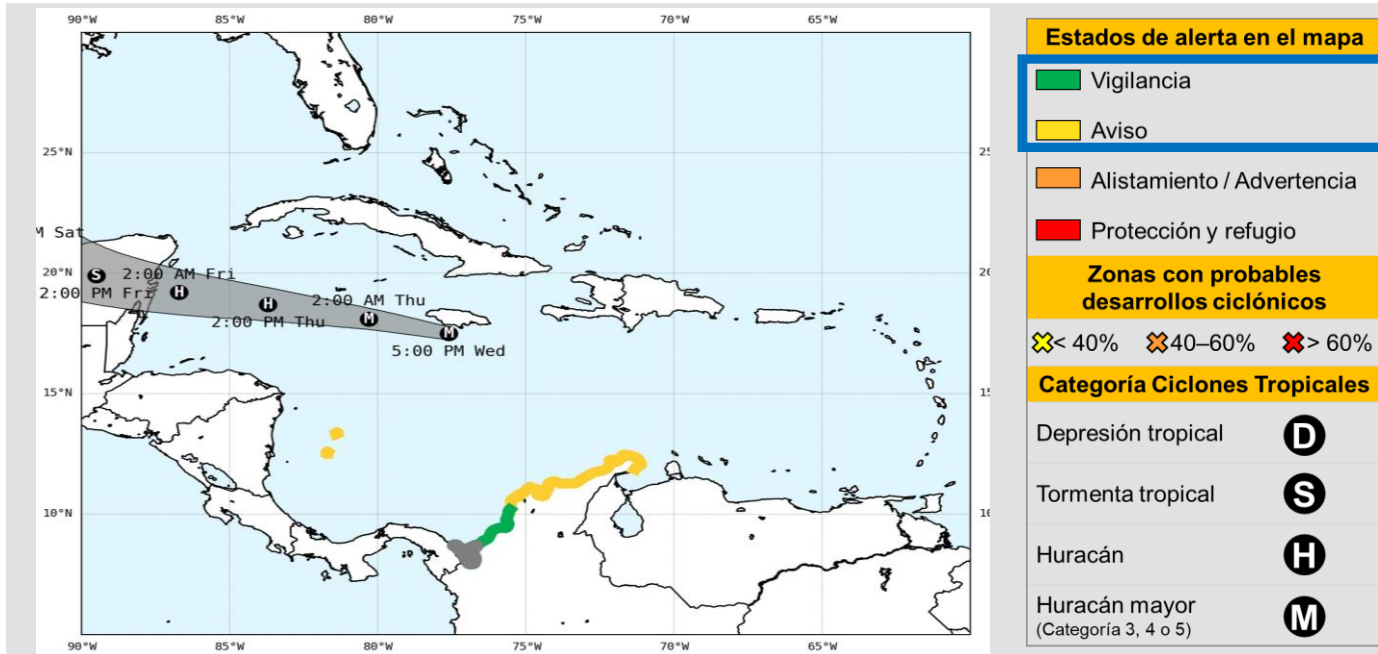


Comunicado Especial No. 017

Huracán Beryl (Cat. 4)

Julio 03 de 2024, 8:00 P.M.



El huracán Beryl, continua en categoría 4. Su desplazamiento persiste a través del mar Caribe en dirección oeste-noroeste. Para la noche de hoy 03 de julio, el sistema se retira de la isla de Jamaica. Con estas características se espera que disminuya el impacto del huracán sobre el territorio nacional, sin embargo, se pueden presentar precipitaciones moderadas a localmente fuertes, algunas ráfagas de viento esporádicas y alteración de las condiciones oceánicas hacia sectores del archipiélago de San Andrés, Providencia y Santa Catalina, La Guajira, centro y norte de Magdalena y de Cesar

Teniendo en cuenta las alteraciones probables de las condiciones oceánicas y las lluvias que podrían presentarse, continúa el nivel de **AVISO** para los departamentos de La Guajira, Cesar, Magdalena, Atlántico, Bolívar y San Andrés, Providencia, Santa Catalina y los Cayos del Norte. También se mantendrá en nivel de **VIGILANCIA** los departamentos de Sucre y Córdoba, mientras que pasa a nivel **INFORMATIVO** la costa Caribe de Antioquía y Chocó.

Posición		Características del sistema meteorológico en monitoreo	
17,8 N	78,3 W	Presión central mínima	960 hPa
		Vientos máximos sostenidos ¹	215 km/h
		Dirección de desplazamiento	Oeste Noroeste
		Velocidad de desplazamiento	31 km/h

¹ Son los que se encuentran en el interior del ciclón tropical (en la pared central del "ojo"). No se refiere a los vientos que se percibirán en cada territorio

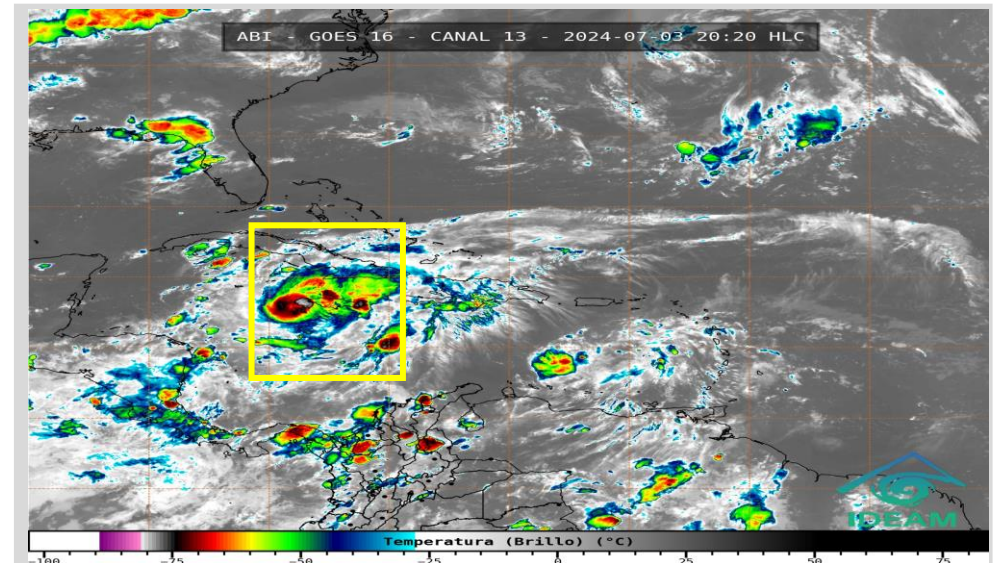
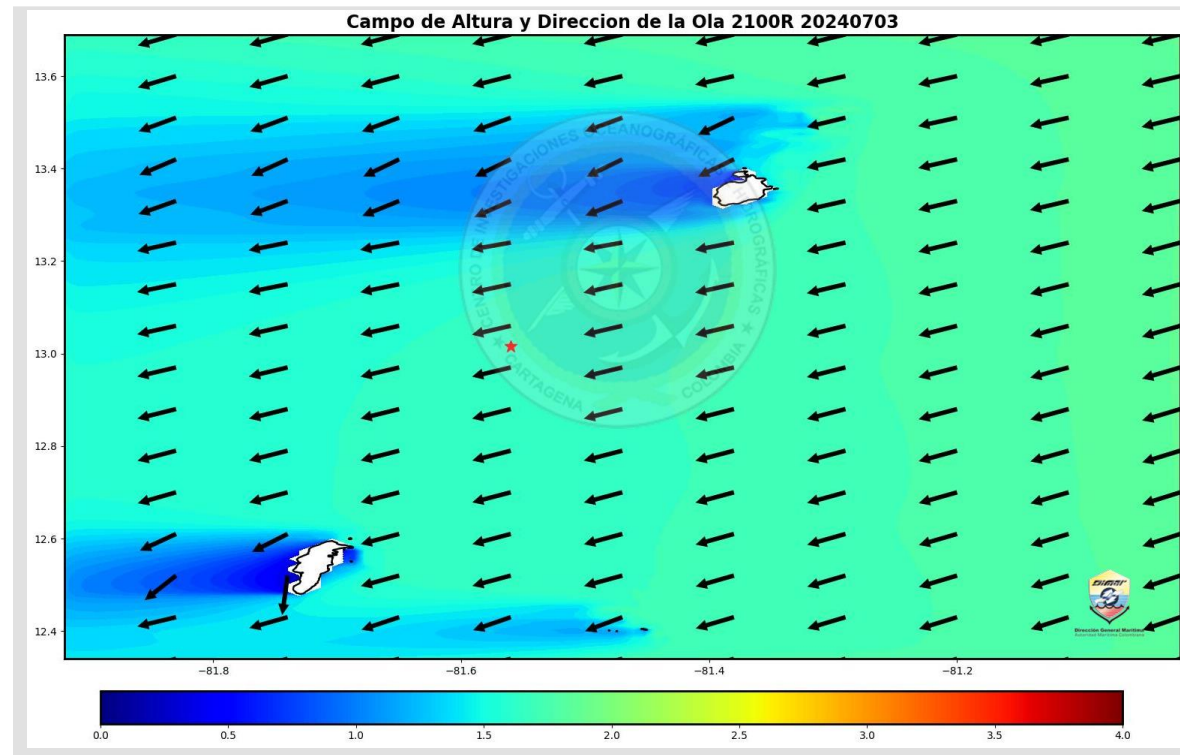
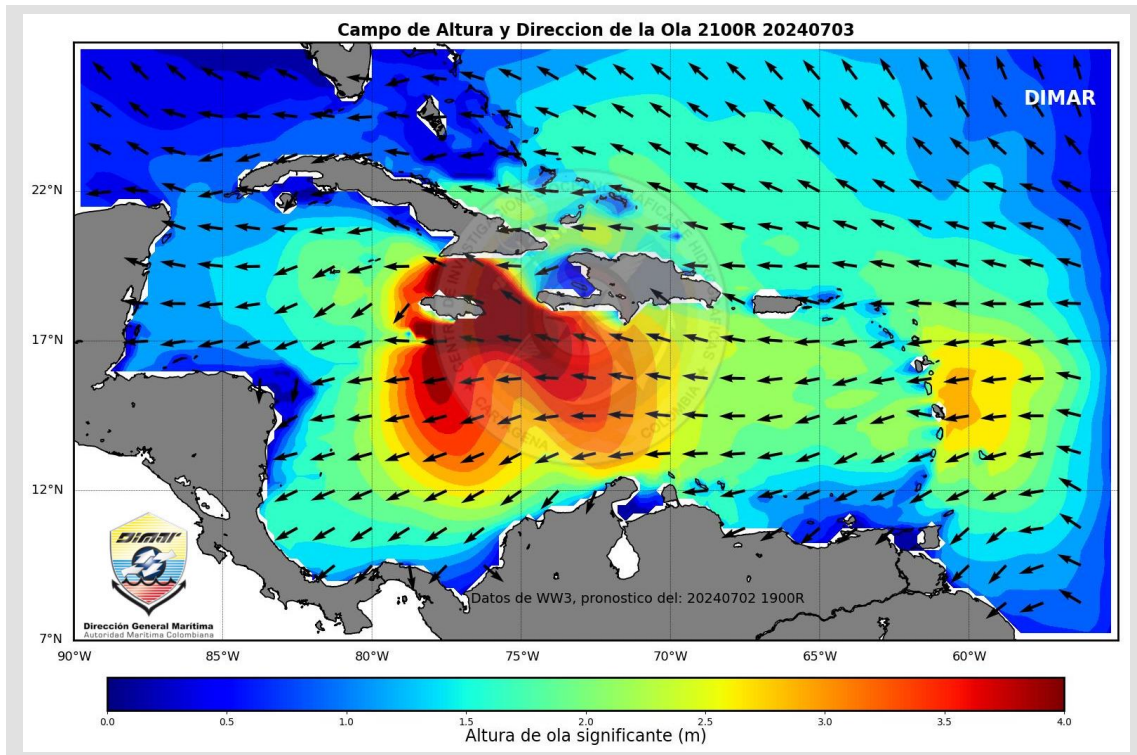


Imagen Satelital
GOES -16. Canal Infrarrojo. 3 de julio de 2024, 20:20 P.M. HLC
Fuente: GOES-IDEAM

Comunicado Especial No. 017

Huracán Beryl (Cat. 4)

Julio 03 de 2024, 08:00 P.M.



Se observa una altura de la ola significativa de 1.5 a 3.0 metros (Mar 4-5), vientos de dirección este-noreste con velocidades de 10 a 20 nudos (Fuerza 3-5). El huracán Beryl esta influenciando en las condiciones marítimas del oriente y centro del territorio marítimo nacional, observando los mayores valores de la altura del oleaje, sobre la Alta Guajira, con el nivel de alerta de aviso, sin embargo, aun continua la probabilidad de mar de fondo significativo para este sector. En cuanto a la situación para el resto de La Guajira, así como en el litoral central (Magdalena, Atlántico y Bolívar) se mantiene la alerta de aviso para esta zona por probabilidad de ocurrencia de lluvias importantes en algunos sectores y en cuanto a condiciones marítimas, no se descartan condiciones anómalas de viento y oleaje durante la noche. En cuanto al litoral sur, se observa una incidencia menor por parte de este sistema, por lo que no se espera una afectación significativa, igualmente se mantendrá en constante monitoreo esta zona. Adicionalmente, y dado que existe probabilidad desarrollo de mar de fondo, continúa la alerta de aviso para el Archipiélago de San Andrés, Providencia y Santa Catalina.

Valores de referencia para el territorio nacional



Altura máxima significativa del oleaje

3,0 M



Dirección de la ola

ESTE

Comunicado Especial No. 017

Huracán Beryl (Cat. 4)

Julio 03 de 2024, 8:00 P.M.



Recomendaciones

Generales para todo el Sistema Nacional de Gestión del Riesgo de Desastres

- Permanece activo el Plan Nacional de Respuesta por Ciclones Tropicales.
- Se insta a las CDGRD y CMGRD permanecer atentos a los comunicados especiales y alertas emitidas por las entidades de la mesa técnica de alertas por ciclones tropicales (IDEAM, DIMAR, AEROCIVIL, FAC y UNGRD).

Para las zonas en **AVISO** - preparación para La Guajira, Magdalena, Cesar, Bolívar, Atlántico, islas de San Andrés y Providencia e islas Cayos del Norte

- Se sugiere a los CDGRD, CMGRD y entidades operativas del SNGRD de los departamentos de La Guajira, Magdalena, Cesar, Bolívar, Atlántico, islas de San Andrés y Providencia e islas Cayos del Norte **mantener activos los protocolos**, planes de contingencia y todas las acciones de seguimiento y vigilancia **en función de preparación ante posible cambio de condiciones océano-meteorológicas** a partir de las próximas horas en el Caribe Colombiano.
- Se recomienda a los CDGRD de **La Guajira, Atlántico, Magdalena, Cesar, islas de San Andrés y Providencia e islas Cayos del Norte** atención ante posibles eventos como movimientos en masa, inundaciones y crecientes súbitas por aumentos de las precipitaciones.
- Especial atención en las **islas de San Andrés y Providencia e islas de los Cayos del Norte** por posibilidad de aumento del oleaje y fuertes vientos; se pueden presentar inundaciones a lo largo de la línea de costa; por lo cual se recomienda al CDGRD y entidades del SNGRD mantener las acciones de preparación y alistamiento preventivo, entre estas el aseguramiento de techos. Adicionalmente, se sugiere implementar controles de ingreso a playas, malecones y zonas expuestas al aumento del oleaje.

Para las zonas en **VIGILANCIA** – Sucre y Córdoba

- Se sugiere mantener **activos los protocolos, planes de contingencia y todas las acciones de preparación para la respuesta**, teniendo en cuenta que el huracán Beryl transita sobre el Caribe central y puede interactuar con los sistemas meteorológicos locales.

Comunicado Especial No. 017

Huracán Beryl (Cat. 4)

Julio 03 de 2024, 08:00 P.M.



Recomendaciones náuticas

- Continuar atentos por los cambios en la altura de la ola significativa en la cuenca Colombia, principalmente en el Archipiélago de San Andrés, Providencia y Santa Catalina, incluyendo los Cayos del Norte, donde se prevé durante las próximas horas un aumento de la altura de la ola asociado a mar de fondo originado por el huracán Beryl. Se sugiere tomar medidas de seguridad en actividades náuticas y movilización de embarcaciones que se encuentran en la zona, de acuerdo con las disposiciones de la autoridad marítima local.

La Autoridad Marítima Nacional a través de las **Capitanías de Puerto** informarán sobre las posibles limitaciones y medidas adicionales para la seguridad en el desarrollo de las actividades marino costeras.



Recomendaciones aeronáuticas

- **La AERONAUTICA CIVIL (UAEAC) Y La FUERZA AEREA COLOMBIANA (FAC), informan que no se presentan afectaciones en el espacio aéreo colombiano, ni en espacios aéreos de interés para la aviación de estado, se podrán presentar precipitaciones de variada intensidad con tormentas y vientos moderados en San Andres asociado a fenómenos locales por interacción de las bandas nubosas asociadas al huracán.**
- **Al personal aeronáutico se le recomienda estar pendiente de la expedición de SIGMET en la FIR Centroamérica.**

ESTADOS DE ALERTA POR CADA CICLÓN TROPICAL MONITOREADO



NOTA: ¡Los estados de alerta no son consecutivos! Corresponden a la evaluación técnica del evento realizada por el IDEAM y DIMAR-CIOH y dependen de las características del evento y **pueden referirse a la probabilidad de afectación oceánica, atmosférica o ambas**. Así mismo, La MTACT a discreción y fundamentado en los análisis técnicos generará los estados de alerta de aquellos escenarios que no estén definidos en este Protocolo o que no se ajusten estrictamente a estos.

El siguiente informe se emitirá a las:

8:00 A.M. del 04 de julio de 2024

o antes si las condiciones de evolución del sistema lo ameritan

GRACIAS

Mesa Técnica de Alerta por Ciclones Tropicales



Consulte las páginas web de las entidades

<http://www.ideam.gov.co/>

<https://cioh.dimar.mil.co/meteorologia/ComunicadosEspeciales.php>

https://portal.gestiondelriesgo.gov.co/Paginas/Slide_home/Temporada-de-Huracanes-2024.aspx

https://meteorologia.aerocivil.gov.co/obs_map