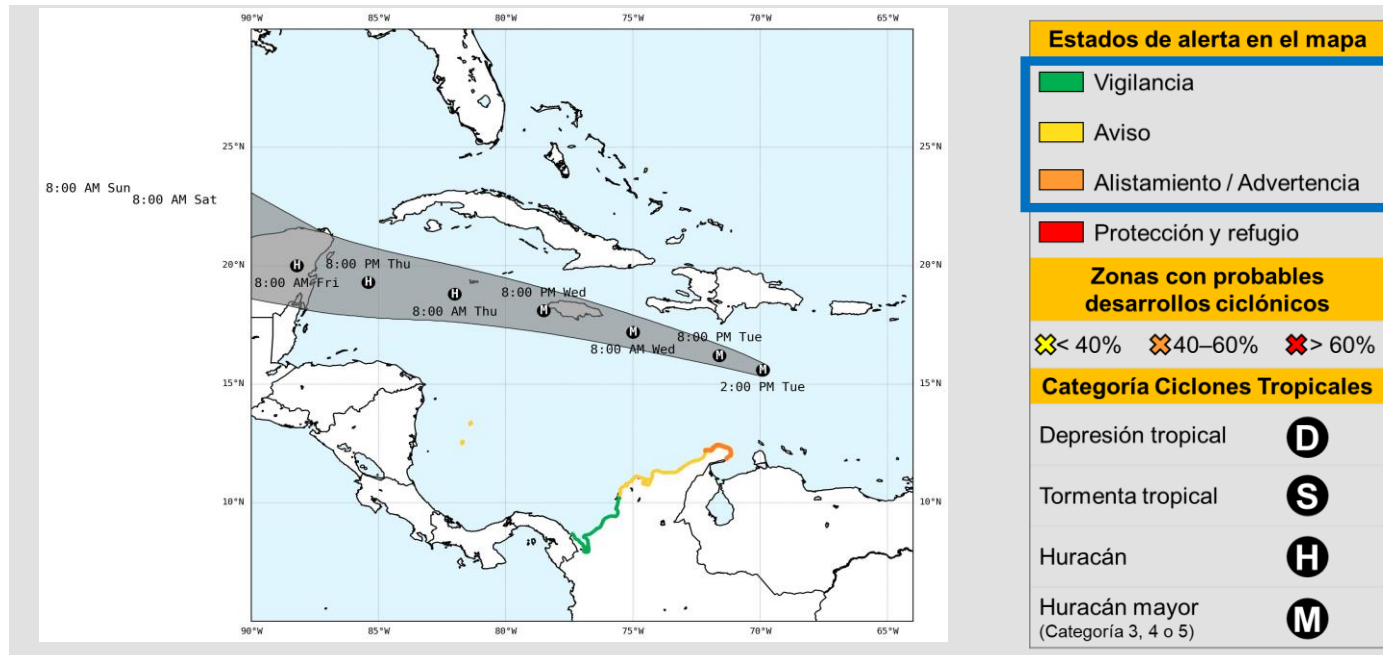


# Comunicado Especial No. 013

## Huracán Beryl (Cat. 5)

Julio 02 de 2024, 2:30 P.M. Hora Local de Colombia

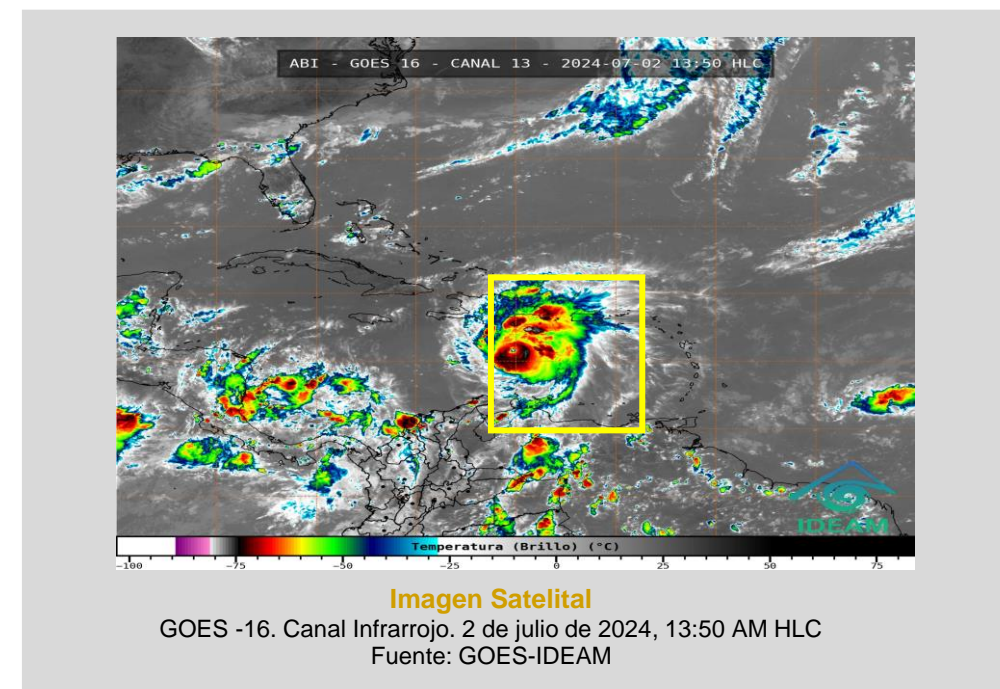


Posición		Características del sistema meteorológico en monitoreo	
15,6 N	69,9 W	Presión central mínima	943 hPa
		Vientos máximos sostenidos <sup>1</sup>	250 km/h
		Dirección de desplazamiento	Oeste-noroeste
		Velocidad de desplazamiento	35 km/h

<sup>1</sup> Son los que se encuentran en el interior del ciclón tropical (en la pared central del "ojo"). No se refiere a los vientos que se percibirán en cada territorio

El huracán Beryl continua en categoría 5, su desplazamiento sigue a través del mar Caribe en dirección oeste-noroeste. Se espera que hoy martes 2 de julio transite frente al área marítima de la península de La Guajira e inicie su alejamiento del territorio nacional. De acuerdo con dichas características, de forma indirecta podría favorecer precipitaciones locales moderadas, ráfagas de viento y alteración de las condiciones oceánicas hacia sectores de La Guajira.

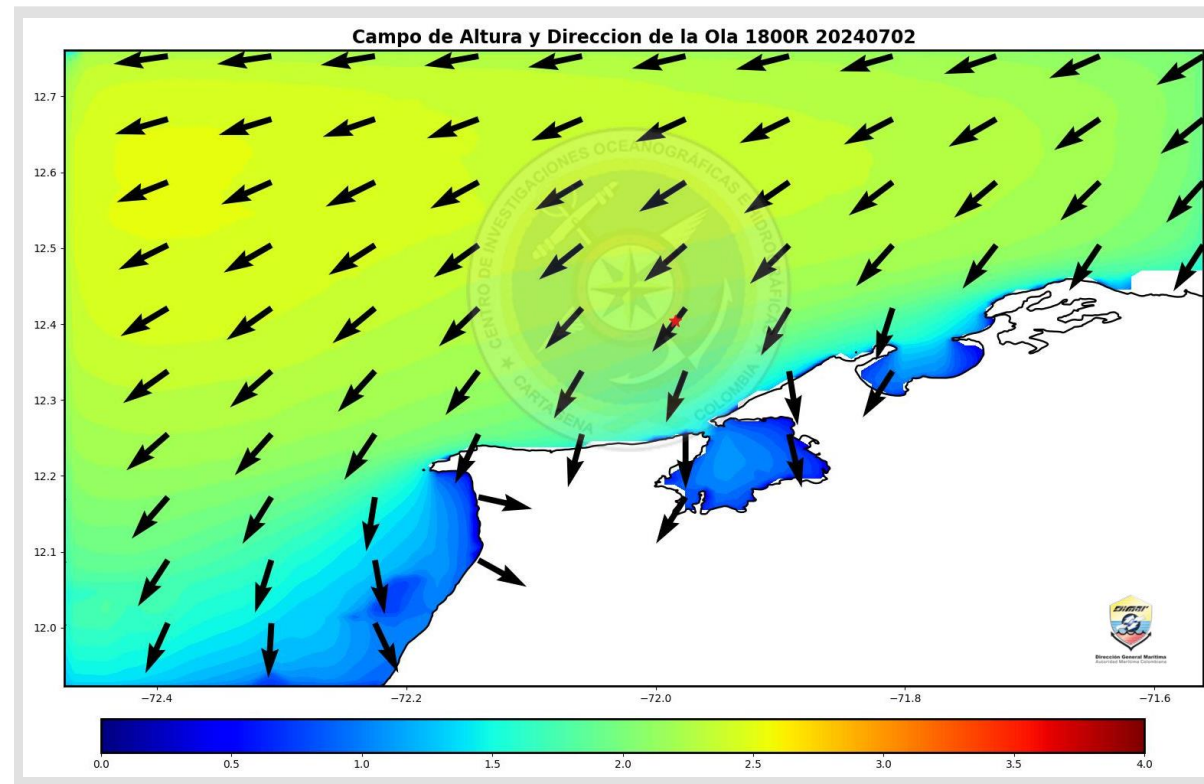
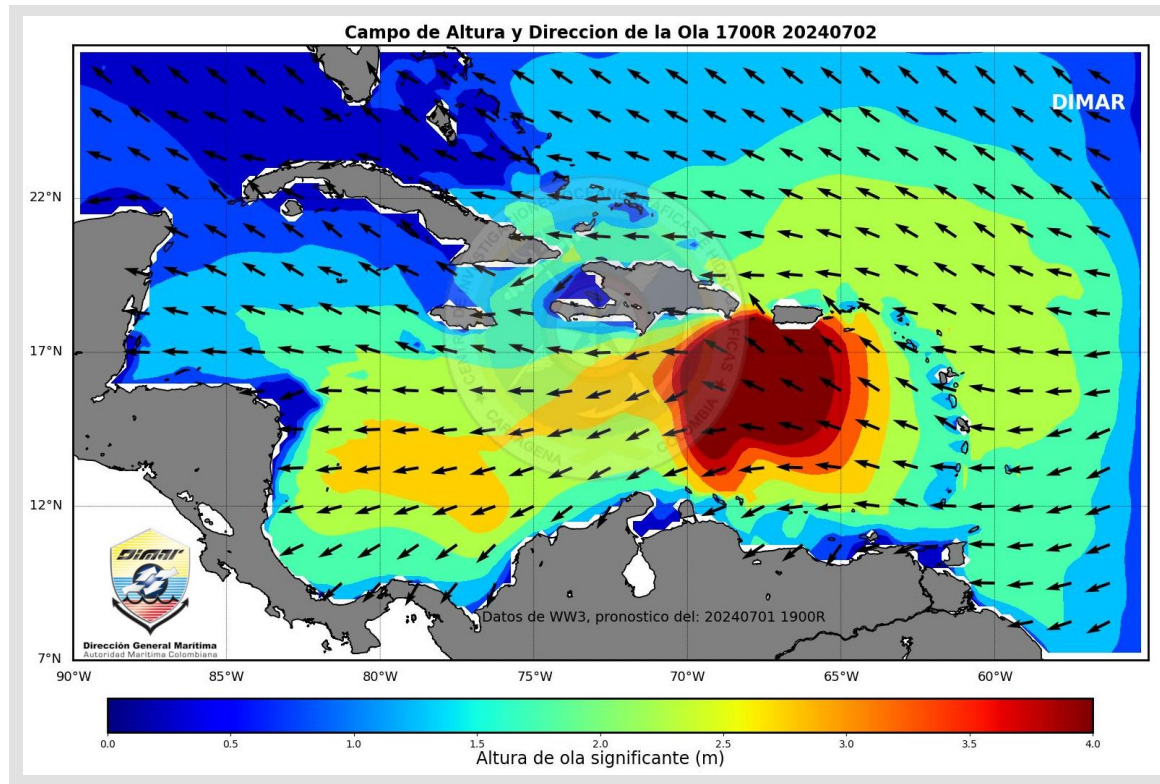
Teniendo en cuenta las alteraciones probables de las condiciones oceánicas y las lluvias que podrían presentarse, se emite un nivel de **ALISTAMIENTO** para los sectores de Uribia, por otra parte, se mantienen el nivel de **AVISO** para el resto del departamento de La Guajira, así como los departamentos de Magdalena, Atlántico, Bolívar y las islas de San Andrés, Providencia, Santa Catalina y las islas cayos del Norte. Se mantiene la alerta de **VIGILANCIA** para los departamentos de Sucre, Córdoba, Antioquia y Chocó.



# Comunicado Especial No. 013

## Huracán Beryl (Cat. 5)

Julio 02 de 2024, 02:30 P.M. Hora Local de Colombia



Se observa una altura de la ola significativa de 1.5 a 3.0 metros (Mar 4-5), vientos de dirección este-noreste con velocidades de 17 a 25 nudos (Fuerza 5-6). El huracán Beryl está influenciando en las condiciones marítimas del oriente del territorio marítimo nacional, por lo que se espera un paulatino aumento de la altura del oleaje y la velocidad del viento, especialmente para la Alta Guajira (Uribía, incluyendo Puerto Bolívar y Punta Gallinas), donde se eleva la alerta a nivel de alistamiento dado que se estima una altura de la ola de hasta 4 metros, con posibilidad de asociarse con mar de leva para este sector especialmente en horas de la noche - madrugada. De igual manera, dada la probabilidad de desarrollo de mar de leva, para el resto de La Guajira, así como en el litoral central (Magdalena, Atlántico y Bolívar) se mantiene la alerta de aviso para esta zona. Adicionalmente, y dado que existe probabilidad de condiciones de tormenta tropical y por la probabilidad de desarrollo de mar de leva para el Archipiélago de San Andrés, Providencia y Santa Catalina, especialmente en los Cayos del Norte, continua la alerta de aviso para esta área.

### Valores de referencia para el territorio nacional



Altura máxima significativa del oleaje

3.0 M



Dirección de la ola

ESTE

## Comunicado Especial No. 013

### Huracán Beryl (Cat. 5)

Julio 02 de 2024, 02:30 P.M. Hora Local de Colombia

#### Generales para todo el Sistema Nacional de Gestión del Riesgo de Desastres

- Permanece activo el Plan Nacional de Respuesta por Ciclones Tropicales.
- Se insta a las CDGRD y CMGRD permanecer atentos a los comunicados especiales y alertas emitidas por las entidades de la mesa técnica de alertas por ciclones tropicales (IDEAM, DIMAR, AEROCIVIL, FAC y UNGRD).

#### Para las zonas en **VIGILANCIA** – Sucre, Córdoba, Antioquia y Chocó

- Se sugiere mantener **activos los protocolos, planes de contingencia y todas las acciones de preparación para la respuesta**, teniendo en cuenta que el huracán Beryl transita sobre el Caribe central y puede interactuar con los sistemas meteorológicos locales.

#### Para las zonas en **AVISO** - preparación para La Guajira, Magdalena, Bolívar, Atlántico, islas de San Andrés y Providencia e islas Cayos del Norte

- Se sugiere a los CDGRD, CMGRD y entidades operativas del SNGRD de los departamentos de La Guajira, Magdalena, Bolívar, Atlántico, islas de San Andrés y Providencia e islas Cayos del Norte **mantener activos los protocolos**, planes de contingencia y todas las acciones de seguimiento y vigilancia **en función de preparación ante posible cambio de condiciones océano-meteorológicas** a partir de las próximas horas en el Caribe Colombiano.

#### Para las zonas en **ALISTAMIENTO** - Alta Guajira, municipio de Uribí

- **Especial atención en la alta Guajira** por posibilidad de mar de leva, se pueden presentar inundaciones a lo largo de la línea de costa; por lo cual se recomienda al CDGRD y entidades del SNGRD mantener las acciones de preparación y alistamiento preventivo.
- Se sugiere implementar controles de ingreso a playas, malecones y zonas expuestas al aumento del oleaje.
- Se recomienda a toda la población del municipio de Uribí adelantar medidas preventivas y de seguridad; continuar atentos a la información oficial de las autoridades.



## Recomendaciones

# Comunicado Especial No. 013

## Huracán Beryl (Cat. 5)

Julio 02 de 2024, 02:30 P.M. Hora Local de Colombia



### Recomendaciones náuticas

- Continuar atentos por los cambios en la altura de la ola significativa en la cuenca Colombia, principalmente en la Alta Guajira (Uribía, incluyendo Puerto Bolivar y Punta Gallinas) donde se prevé el cambio de la dirección del oleaje y por ende generaría mar de leva en dicha zona. En el Archipiélago de San Andrés, Providencia y Santa Catalina, especialmente para los Cayos del Norte, existe la probabilidad de que se presente condiciones de tormenta tropical y no se descartan condiciones de huracán en los cayos más próximos a Jamaica. De igual forma, estar atentos en el litoral centro del Caribe colombiano (Magdalena, Atlántico y Bolívar) por el cambio en la dirección del oleaje antes descrito (mar de leva) durante los siguientes días. Se sugiere tomar medidas de seguridad en actividades náuticas y movilización de embarcaciones que se encuentran cerca al área de influencia, de acuerdo con las disposiciones de la autoridad marítima local.
- **La Autoridad Marítima Nacional** a través de las **Capitanías de Puerto** informarán sobre las posibles limitaciones y medidas adicionales para la seguridad en el desarrollo de las actividades marino costeras.



### Recomendaciones aeronáuticas

- **La AERONAUTICA CIVIL (UAEAC) Y La FUERZA AEREA COLOMBIANA (FAC)**, informan que debido al huracán Beryl no se presentan afectaciones en el espacio aéreo colombiano, en las zonas de interés de aviación de estado, ni en los aeródromos de la región.
- Podrán presentarse precipitaciones en algunos de los aeródromos por condiciones locales, al igual que vientos fuertes en el Archipiélago de San Andrés y Providencia, al personal aeronáutico se le recomienda estar pendiente de la expedición de SIGMET en la FIR Barranquilla y FIRs adyacentes para la programación de los vuelos que atraviesan el mar Caribe.

# ESTADOS DE ALERTA POR CADA CICLÓN TROPICAL MONITOREADO

## INFORMATIVO

Estado permanente durante toda la temporada de huracanes en el periodo comprendido entre el 1 de junio y el 30 noviembre de cada año, y durante el cual las comunidades e instituciones deben permanecer preparados y atentos a la posible ocurrencia de un ciclón tropical.

## ACERCAMIENTO DEL CICLÓN - INCREMENTO DEL ESTADO DE ALERTA

### VIGILANCIA

**Escenario 1.** Ciclón tropical fuera del mar Caribe y sin probabilidad de ingreso, pero que podría presentar influencia indirecta sobre las condiciones de tiempo atmosférico y de mar en el territorio nacional.

**Escenario 2.** Probabilidad de ingreso de ciclón tropical en el mar Caribe dentro de los siguientes 7 días o de formación ciclónica mayor o igual al 50% dentro del mar Caribe, con posible afectación ligera de las condiciones océano – atmosféricas del territorio nacional.

**Escenario 3.** Condiciones océano - atmosféricas que permiten pronosticar una probabilidad de formación ciclónica igual entre 30 - 50% al interior de la **Cuenca Colombia** dentro de las próximas 72 horas con posible afectación ligera de las condiciones océano – atmosféricas del territorio nacional.

### AVISO

**Escenario 1.** Ciclón tropical fuera de las aguas del mar Caribe que presenten influencia ligera a moderada sobre las condiciones de tiempo atmosférico y marítimo de Colombia.

**Escenario 2.** Probabilidad de formación o ingreso de un ciclón tropical en el mar Caribe dentro de las próximas 48 horas con posible afectación ligera a moderada de las condiciones océano – atmosféricas del territorio nacional.

**Escenario 3.** Condiciones océano - atmosféricas que permiten pronosticar una probabilidad de formación ciclónica igual o mayor al > 50% al interior de la **Cuenca Colombia**, dentro las próximas 48 horas con posible afectación ligera a moderada de las condiciones océano – atmosféricas del territorio nacional.

### ALISTAMIENTO

**Escenario 1.** Ciclón tropical en el mar Caribe con posible afectación moderada a fuerte en las condiciones océano-atmosféricas de las zonas continentales, insulares y/o marítimas dentro de las próximas 36 horas

**Escenario 2.** Probabilidad de formación de un ciclón tropical la **Cuenca Colombia** dentro de las próximas 24 horas con probabilidad igual o mayor al 50% con posible afectación moderada de las condiciones océano – atmosféricas del territorio nacional.

### PROTECCIÓN Y REFUGIO

**Escenario 1.** Ciclón tropical en el mar Caribe que representa inminente afectación muy fuerte en las condiciones océano-atmosféricas para las zonas continentales, insulares y/o marítimas dentro de las próximas 24 horas.

### CIERRE DEL MONITOREO AL CICLÓN TROPICAL

Cuando los análisis de IDEAM-DIMAR-CIOH indican una influencia mínima del ciclón tropical en las condiciones oceánicas y atmosféricas de las zonas continentales, insulares y/o marítimas del país y el fenómeno ya no representa una condición de peligro para los diferentes sectores.

**Escenario 4.** Ciclón tropical alejándose del territorio colombiano y/o debilitándose, pero que puede presentar influencia indirecta o ligera de las condiciones océano – atmosféricas sobre el mismo.

**Escenario 4.** Ciclón tropical alejándose del territorio colombiano y/o debilitándose con posible afectación ligera o moderada de las condiciones océano – atmosféricas del territorio nacional.

### ADVERTENCIA

**Escenario 3.** Ciclón tropical alejándose del territorio colombiano y/o debilitándose, existiendo aún una posible afectación moderada a fuerte en las condiciones océano-atmosféricas de las zonas continentales y/o insulares y/o marítimas.

**Escenario 2.** Ciclón tropical alejándose del territorio colombiano y/o debilitándose, presentando aún afectación muy fuerte en las condiciones océano-atmosféricas para las zonas continentales, insulares y/o marítimas.

## ALEJAMIENTO DEL CICLÓN - DISMINUCIÓN DEL ESTADO DE ALERTA

**NOTA:** ¡Los estados de alerta no son consecutivos! Corresponden a la evaluación técnica del evento realizada por el IDEAM y DIMAR-CIOH y dependen de las características del evento y pueden referirse a la probabilidad de afectación oceánica, atmosférica o ambas. Así mismo, La MTACT a discreción y fundamentado en los análisis técnicos generará los estados de alerta de aquellos escenarios que no estén definidos en este Protocolo o que no se ajusten estrictamente a estos.

El siguiente informe se emitirá a las:

**8:00 P.M. del 02 de julio de 2024** (Hora Local de Colombia)

o antes si las condiciones de evolución del sistema lo ameritan

**GRACIAS**

---

### Mesa Técnica de Alerta por Ciclones Tropicales



Consulte las páginas web de las entidades

<http://www.ideam.gov.co/>

<https://cioh.dimar.mil.co/meteorologia/ComunicadosEspeciales.php>

[https://portal.gestiondelriesgo.gov.co/Paginas/Slide\\_home/Temporada-de-Huracanes-2024.aspx](https://portal.gestiondelriesgo.gov.co/Paginas/Slide_home/Temporada-de-Huracanes-2024.aspx)

[https://meteorologia.aerocivil.gov.co/obs\\_map](https://meteorologia.aerocivil.gov.co/obs_map)