

COMUNICADO ESPECIAL No. 112 PRONÓSTICO DEL TIEMPO PARA LA SEMANA DEL 21 AL 25 DE OCTUBRE

- Durante la semana se espera abundante nubosidad y lluvias moderadas, especialmente en el norte y centro del país, con mayor intensidad en las regiones Pacífica, Caribe y Andina, debido al paso de las ondas tropicales No. 46 y 47.
- En Bogotá, se prevén cielos entre parcial y mayormente nublados a lo largo de la semana, con probabilidad de lluvias en las primeras horas del día y en algunos momentos de la tarde.

Lunes 21 de octubre de 2024

En la tarde y noche se esperan lluvias persistentes e intensas en el centro y norte de las regiones Pacífica y Andina, así como en el oriente y áreas marítimas de la región Caribe. En la Amazonía son probables lluvias ocasionales en la tarde y noche, mientras que en la región Orinoquía predominarán condiciones de tiempo seco, excepto en zonas del Piedemonte y Vichada, donde se esperan lluvias en la noche. Las precipitaciones más intensas son probables en los departamentos de La Guajira, Cesar, norte de Magdalena, Atlántico, norte de Bolívar, Sucre, Antioquia, Norte de Santander, Santander, Caldas, Risaralda, Tolima, Cundinamarca, Boyacá, Huila, Chocó, Valle del Cauca y Cauca. Lluvias de menor intensidad se estiman en zonas del Piedemonte de Arauca, Meta, Caquetá, Putumayo, y en áreas de Vichada, Guainía, Vaupés, oriente de Caquetá y Amazonas.

Para el Archipiélago de San Andrés, Providencia y Santa Catalina, se pronostican lluvias ligeras en la tarde y noche. (figura 1).

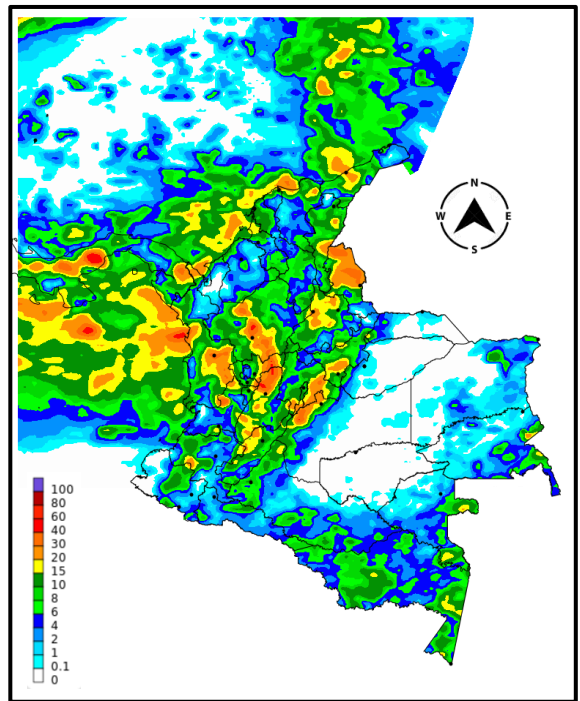


Figura 1. Pronóstico de precipitación acumulada en 24 horas, para el lunes 21 de octubre de 2024. **Fuente:** Ideam.

Nota: La escala de colores indica la cantidad de precipitación acumulada (en milímetros).

Martes 22 de octubre de 2024

El martes persistirán las condiciones lluviosas en gran parte de las regiones Pacífica, Andina y Caribe, destacándose las áreas marítimas del Pacífico central y norte, así como sectores del oriente de la región Orinoquía y sur de la región Amazonía, con énfasis en los piedemontes de Caquetá y Putumayo. Las lluvias más intensas, con posible actividad eléctrica, se esperan en los departamentos de Córdoba, Chocó, Valle del Cauca, Cauca, Nariño, Huila, Tolima, Caldas, Risaralda, Quindío, Antioquia, Cundinamarca, Boyacá, los Santanderes, Meta, Guainía, Vaupés, Amazonas y Putumayo. Precipitaciones moderadas se anticipan en sectores dispersos de las regiones de Orinoquía y Amazonía, especialmente en el Piedemonte de Arauca, Vichada, Casanare, Caquetá, Guaviare, occidente de Vaupés y Amazonas. En el resto del país se esperan condiciones de abundante nubosidad con probabilidad de lloviznas esporádicas. En el Archipiélago de San Andrés, Providencia y Santa Catalina, se esperan lluvias moderadas en la tarde y madrugada. (figura 2).

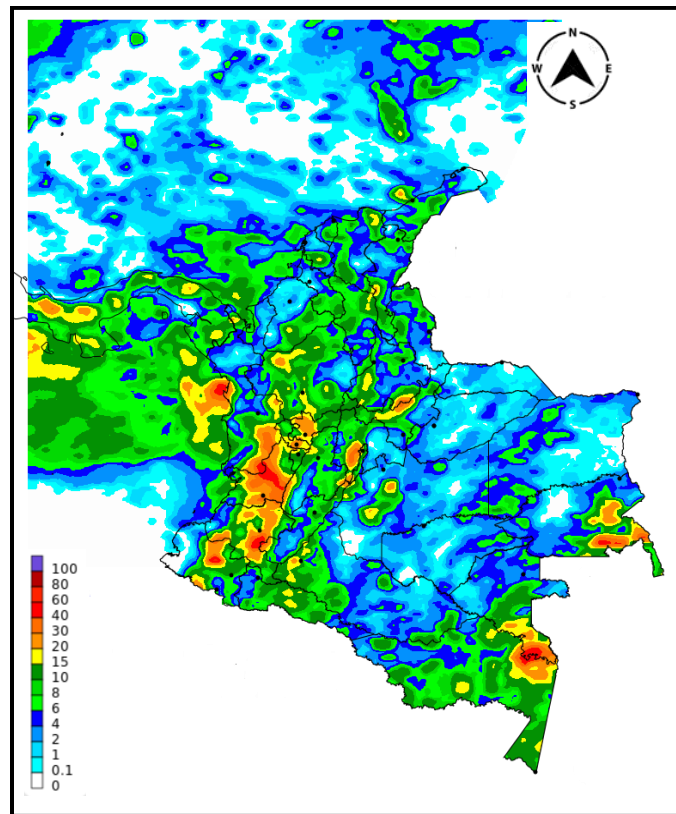


Figura 2. Pronóstico de precipitación acumulada en 24 horas, para el martes 22 de octubre de 2024. **Fuente:** Ideam.

Nota: La escala de colores indica la cantidad de precipitación acumulada (en milímetros).

Miércoles 23 de octubre de 2024

En la mañana se pronostican lluvias ligeras en gran parte del país, excepto en algunas zonas del centro y áreas marítimas del Pacífico, así como en el oriente de las regiones Orinoquía y Amazonía, donde podrían presentarse lluvias intensas con actividad eléctrica. Para la tarde y noche, se prevé un aumento generalizado de la nubosidad en el país, con posibilidad de lluvias, especialmente en las regiones Pacífica, oriente y occidente de la Caribe y gran parte de la Andina. Las precipitaciones más intensas se esperan en los departamentos de la región Pacífica, así como en La Guajira, norte de Magdalena, Córdoba, Antioquia, sur de Santander, Norte de Santander, occidente de Cundinamarca y el Eje Cafetero. En el área insular se anticipan cielos cubiertos con lluvias intensas, y no se descarta actividad eléctrica. (figura 3).

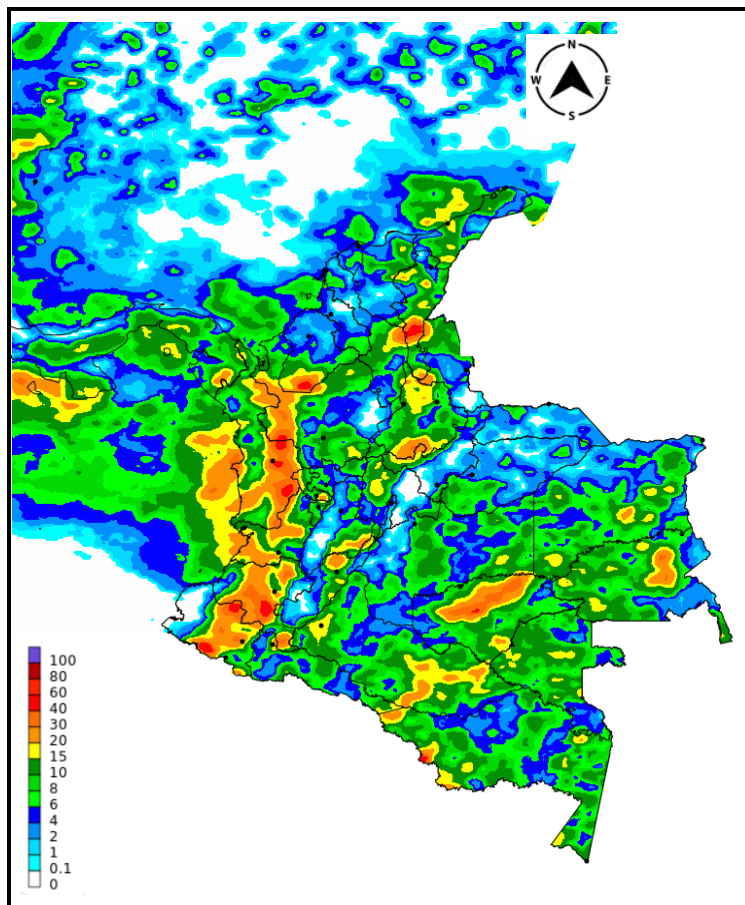


Figura 3. Pronóstico de precipitación acumulada en 24 horas, para el miércoles 23 de octubre de 2024. **Fuente:** Ideam.

Nota: La escala de colores indica la cantidad de precipitación acumulada (en milímetros).

Jueves 24 de octubre de 2024

El jueves se prevé abundante nubosidad y persistencia de condiciones lluviosas en gran parte del norte del país. Las lluvias más intensas, con posibilidad de actividad eléctrica en la tarde y noche, se esperan en los departamentos de Atlántico, Magdalena, Cesar, Antioquia, los Santanderes, Valle del Cauca, Cauca, Nariño, Vichada, Caquetá, Putumayo y Amazonas. En el resto del país, habrá abundante nubosidad con probabilidad de lloviznas esporádicas, salvo en Vaupés, oriente de Guaviare, Boyacá y el centro de Huila, donde predominará el tiempo seco. En el Archipiélago de San Andrés, Providencia y Santa Catalina, se esperan lluvias moderadas a fuertes, especialmente en la tarde y noche. (figura 4).

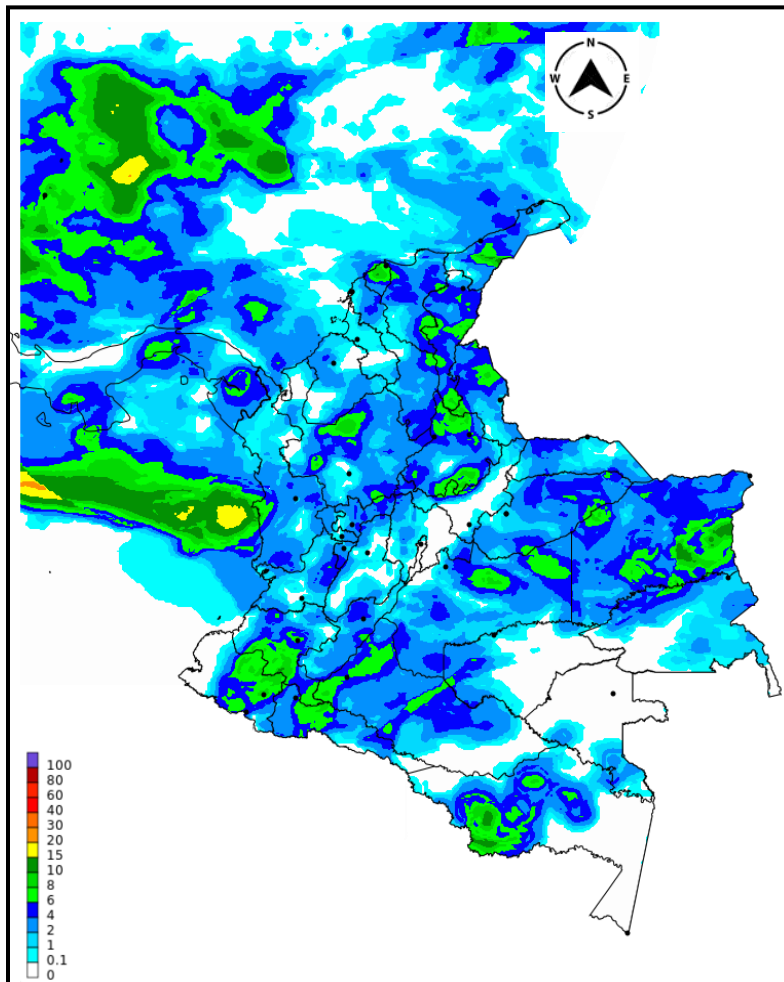


Figura 4. Pronóstico de precipitación acumulada en 24 horas, para el jueves 24 de octubre de 2024. **Fuente:** Ideam.

Nota: La escala de colores indica la cantidad de precipitación acumulada (en milímetros).



SUGERENCIAS PARA LA COMUNIDAD ANTE LAS ALERTAS POR DESLIZAMIENTOS

- Importante estar atentos al estado de las vías, principalmente en áreas de los departamentos con alerta roja donde la amenaza es alta a causa de la orografía. Así mismo, se aconseja realizar recorridos preferiblemente en el día e identificar las áreas con amenazas por deslizamientos o derrumbes.
- Se sugiere a la comunidad un monitoreo permanente en días muy lluviosos y buscar refugio en zonas seguras.
- Si el deslizamiento es en una carretera, es necesario informar a las autoridades y conductores para ponerles en alerta.
- También es importante evitar el tránsito en zonas de alta pendiente. Conforme a lo anterior, les invitamos a consultar la información disponible en las herramientas interactivas como: **VI@JERO SEGURO, #767, X @numeral767** y la **página web** <https://www.invias.gov.co/> para conocer cómo se están comportando los diferentes corredores del país.

ANTE LA POSIBILIDAD DE TORMENTAS ELÉCTRICAS, VIENTOS FUERTES O VENDAVALES

- Buscar un refugio seguro.
- No exponerse en zonas abiertas, debajo de árboles y estructuras metálicas altas, ya que podrían ser objeto de descargas.
- Evitar actividades deportivas en áreas abiertas en el momento de una tempestad.
- Asegurar y revisar el estado de los tejados, y de estructuras elevadas que puedan colapsar en un momento dado, por encima de lo normal, a causa de vientos fuertes.
- Adelantar labores de limpieza de techos, canales bajantes y sumideros.

SUGERENCIAS PARA LA COMUNIDAD ANTE LAS ALERTAS POR INCENDIOS DE LA COBERTURA VEGETAL

- A la comunidad en general, a turistas y caminantes, apagar debidamente las fogatas y no dejar residuos tipo vidrio, envases químicos, material combustible que sirvan como elementos concentradores de la radiación solar e igualmente reportar a las autoridades en caso de ocurrencia de incendios.
- A los Consejos Departamentales y Municipales, las autoridades ambientales regionales y locales, mantener activos los planes de prevención y atención de incendios con el fin de evitar la ocurrencia y propagación de estos especialmente en áreas de reserva forestal y del Sistema Nacional de Parques Nacionales Naturales.
- A los sistemas regionales y locales de bomberos disponer de los elementos necesarios para la atención oportuna de eventos de incendio de la cobertura vegetal.