

# Pronóstico nacional del tiempo para los días 21, 22 y 23 de octubre de 2024

## N° 155

Oficina del Servicio de Pronósticos y Alertas

Actualización: 20 de octubre de 2024 – 16:00 HLC

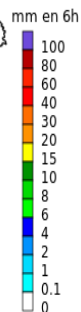
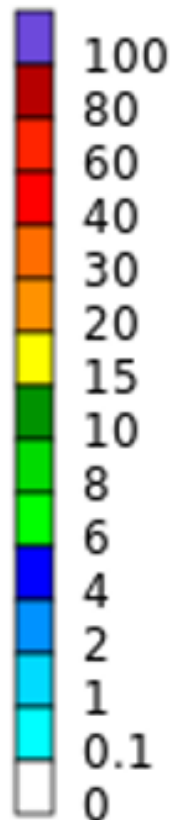
# Guía de interpretación de los mapas de pronóstico

Madrugada

Jornada pronosticada

Instituto de Hidrología, Meteorología  
y Estudios Ambientales.  
Oficina de Pronósticos y Alertas.

mm en 6h



Pronóstico de precipitación acumulada en 06 horas,  
a partir de: 2024-07-16 01:00 HLC.

Fecha y  
hora del  
pronóstico

Periodo de  
tiempo  
acumulado

El mapa, es el resultado del análisis realizado por los meteorólogos del Ideam, basado en la interpretación de las condiciones sinópticas, imágenes satelitales, radares y otros instrumentos meteorológicos, así como, simulaciones realizadas por modelos numéricos.

Este mapa, representa las condiciones más **probables** de precipitaciones acumuladas en el periodo de tiempo (##horas), fecha y jornada indicada en el mapa.

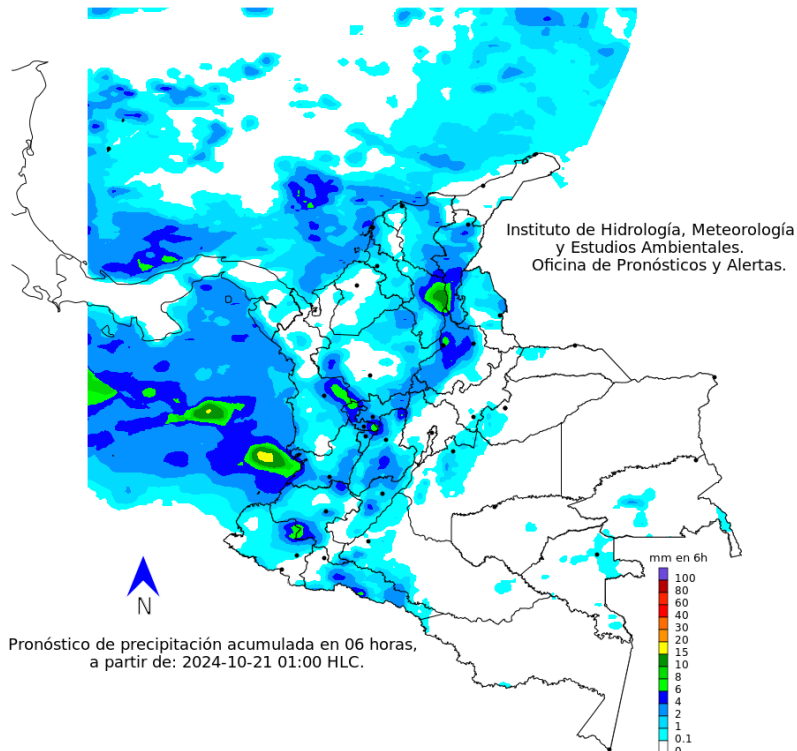
## Convenciones

- Morado: Probabilidad de lluvias muy fuertes.
- Tonos Rojo: Probabilidad lluvias fuertes.
- Tonos Naranja: Probabilidad precipitaciones de intensidad moderada.
- Amarillo: Probabilidad precipitaciones de intensidad moderada.
- Tonos Verdes: Probabilidad precipitaciones de intensidad moderada.
- Tonos Azul: Probabilidad precipitaciones de baja intensidad.
- Blanco: Probabilidad ausencia de precipitaciones pronosticadas.

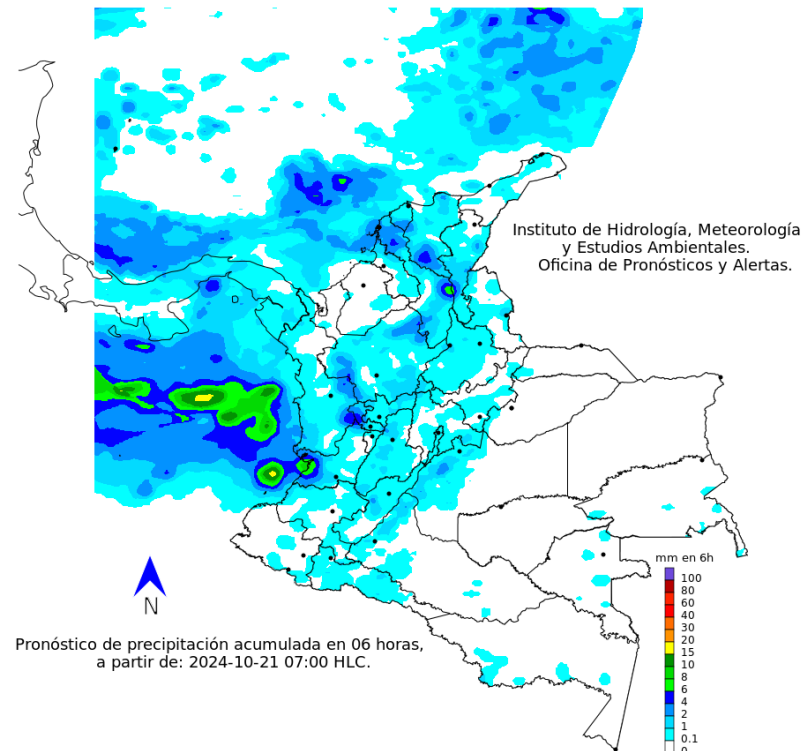
# Pronóstico 21 de octubre de 2024



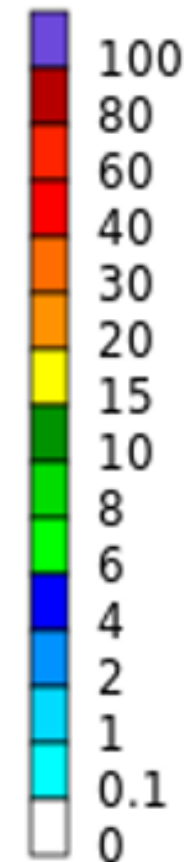
## Madrugada



## Mañana



mm en 6h



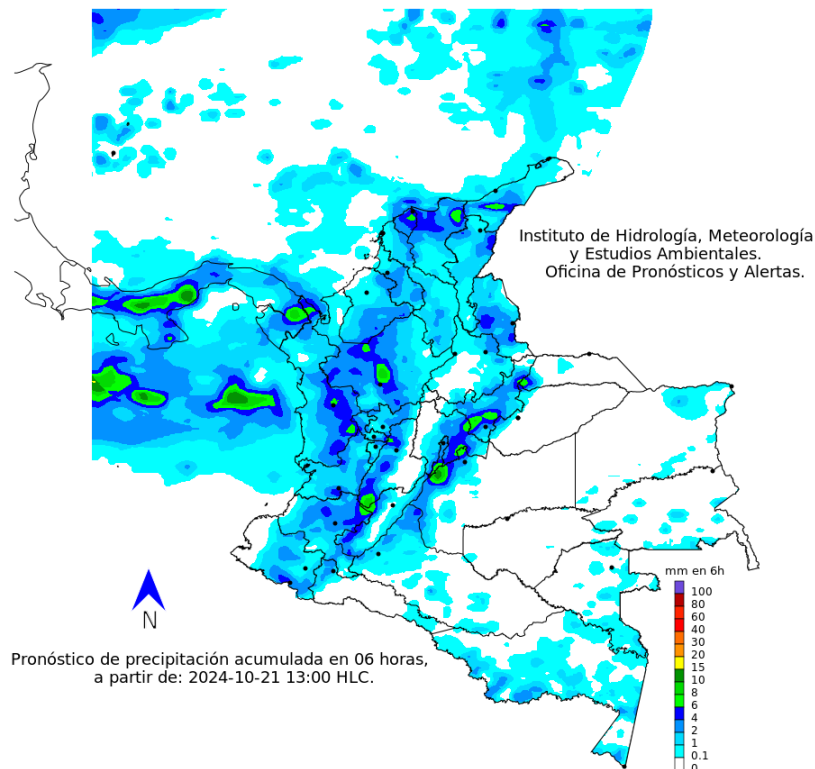
### Convenciones

- Morado: Probabilidad de lluvias muy fuertes.
- Tonos Rojo: Probabilidad lluvias fuertes.
- Tonos Naranja: Probabilidad precipitaciones de intensidad moderada.
- Amarillo: Probabilidad precipitaciones de intensidad moderada.
- Tonos Verdes: Probabilidad precipitaciones de intensidad moderada.
- Tonos Azul: Probabilidad precipitaciones de baja intensidad.
- Blanco: Probabilidad ausencia de precipitaciones pronosticadas.

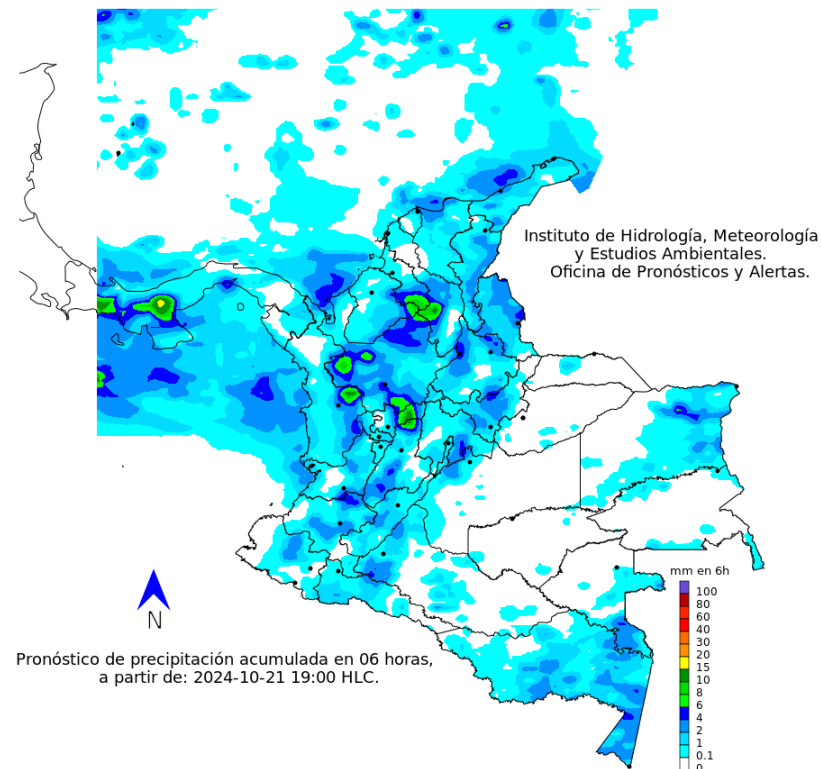
# Pronóstico 21 de octubre de 2024



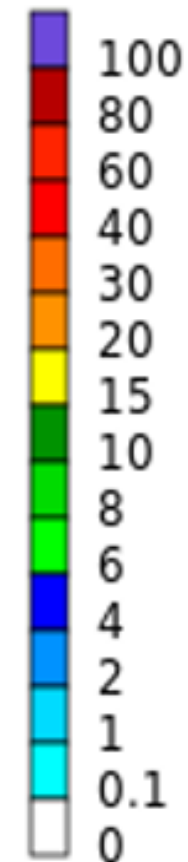
## Tarde



## Noche



mm en 6h



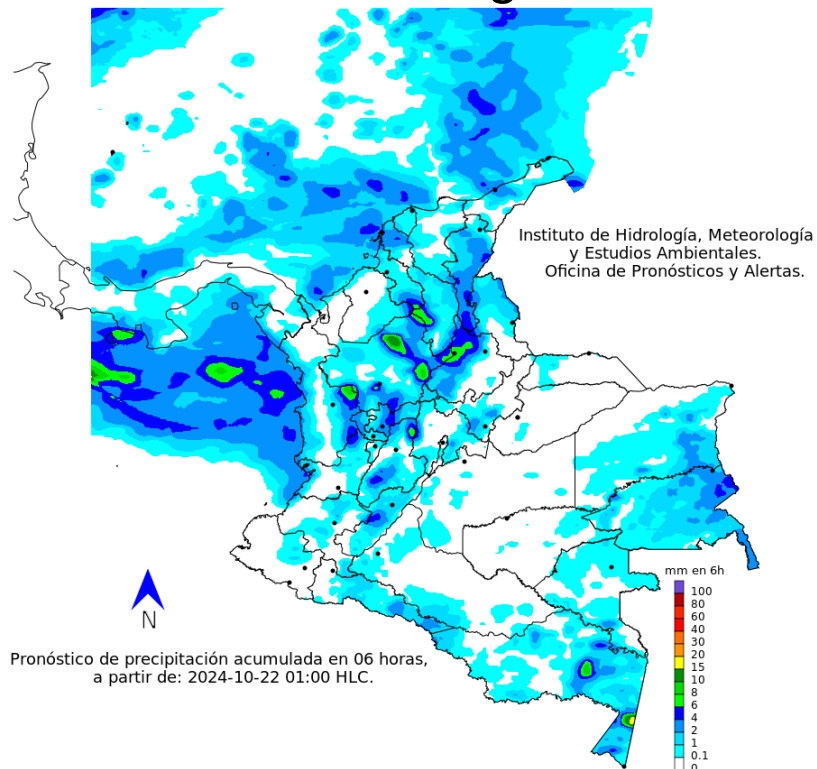
### Convenciones

- Morado: Probabilidad de lluvias muy fuertes.
- Tonos Rojo: Probabilidad lluvias fuertes.
- Tonos Naranja: Probabilidad precipitaciones de intensidad moderada.
- Amarillo: Probabilidad precipitaciones de intensidad moderada.
- Tonos Verdes: Probabilidad precipitaciones de intensidad moderada.
- Tonos Azul: Probabilidad precipitaciones de baja intensidad.
- Blanco: Probabilidad ausencia de precipitaciones pronosticadas.

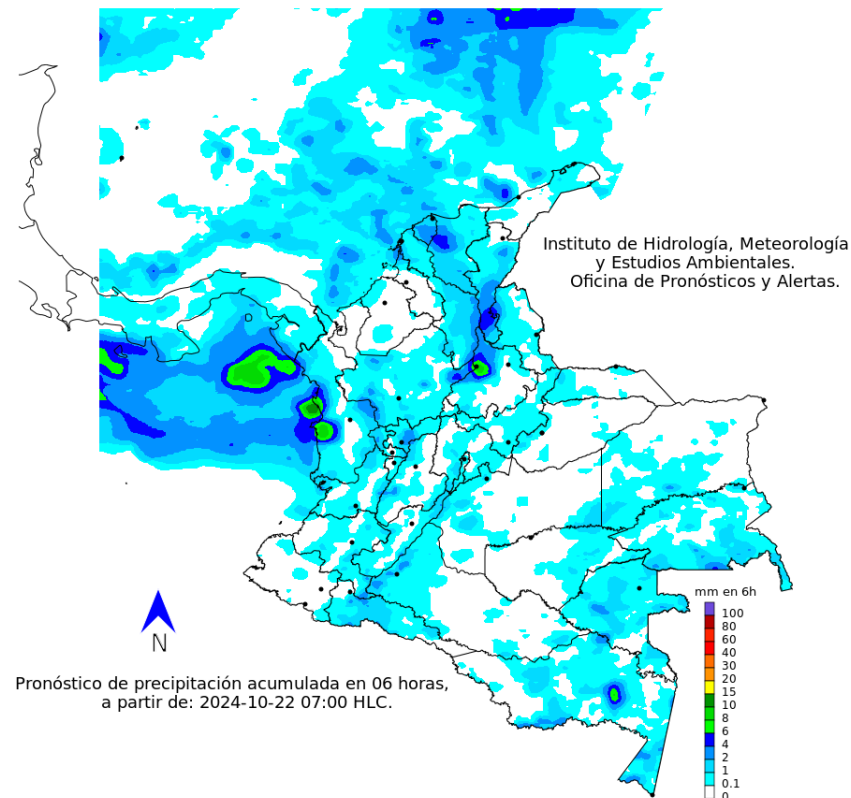
# Pronóstico 22 de octubre de 2024



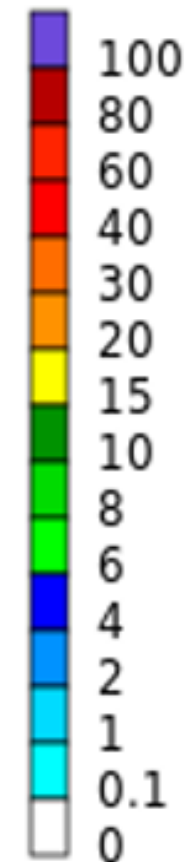
## Madrugada



## Mañana



mm en 6h



### Convenciones

- Morado: Probabilidad de lluvias muy fuertes.
- Tonos Rojo: Probabilidad lluvias fuertes.
- Tonos Naranja: Probabilidad precipitaciones de intensidad moderada.
- Amarillo: Probabilidad precipitaciones de intensidad moderada.
- Tonos Verdes: Probabilidad precipitaciones de intensidad moderada.
- Tonos Azul: Probabilidad precipitaciones de baja intensidad.
- Blanco: Probabilidad ausencia de precipitaciones pronosticadas.



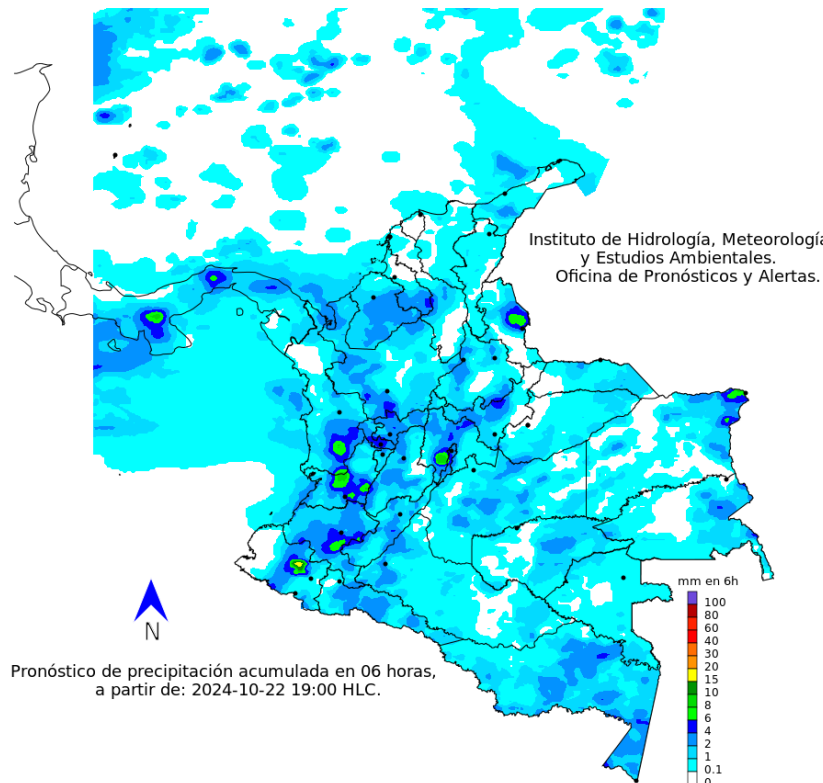
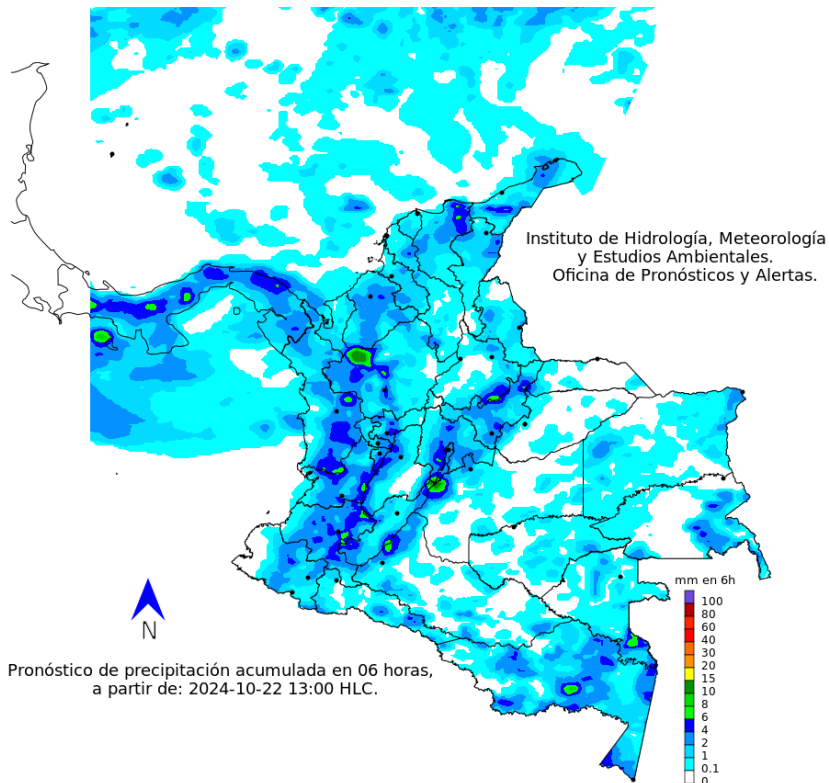
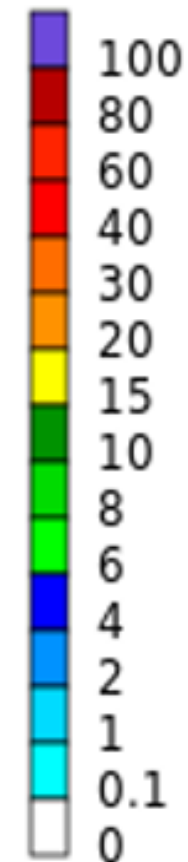
# Pronóstico 22 de octubre de 2024



## Tarde

## Noche

mm en 6h



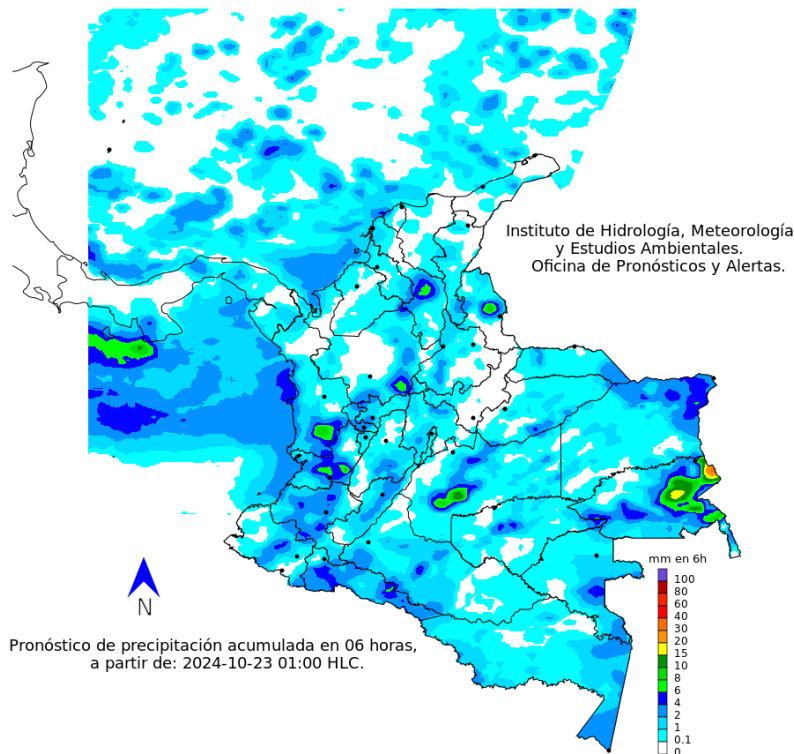
### Convenciones

- Morado: Probabilidad de lluvias muy fuertes.
- Tonos Rojo: Probabilidad lluvias fuertes.
- Tonos Naranja: Probabilidad precipitaciones de intensidad moderada.
- Amarillo: Probabilidad precipitaciones de intensidad moderada.
- Tonos Verdes: Probabilidad precipitaciones de intensidad moderada.
- Tonos Azul: Probabilidad precipitaciones de baja intensidad.
- Blanco: Probabilidad ausencia de precipitaciones pronosticadas.

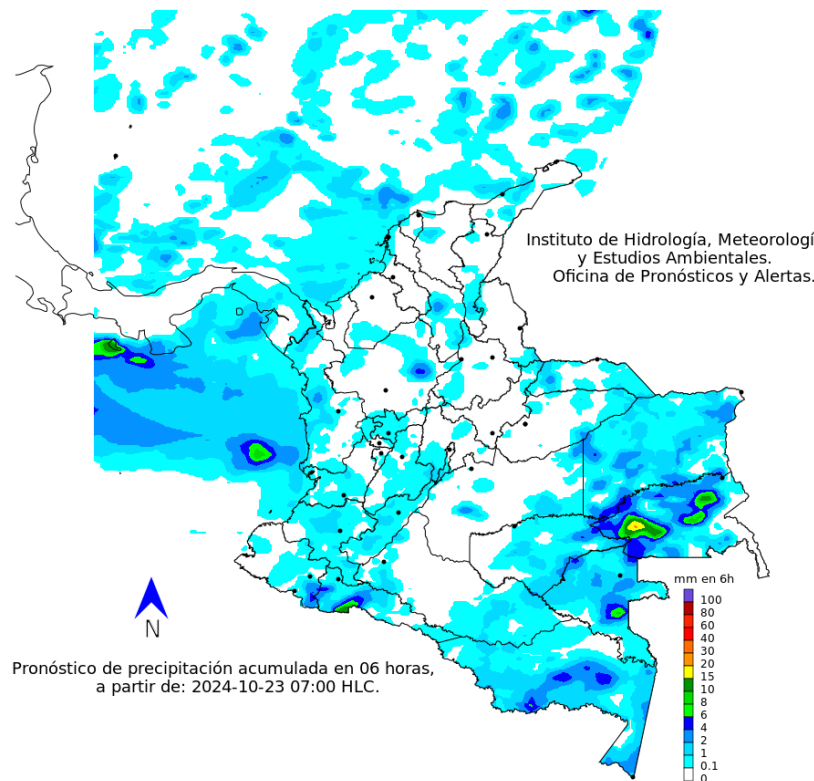
# Pronóstico 23 de octubre de 2024



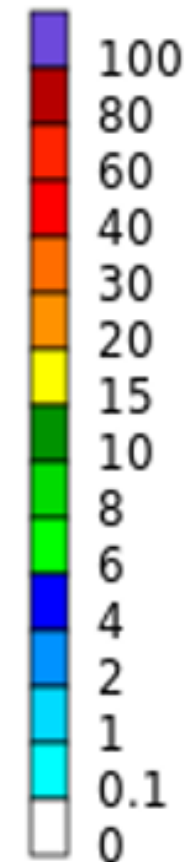
## Mañana



## Mañana



mm en 6h



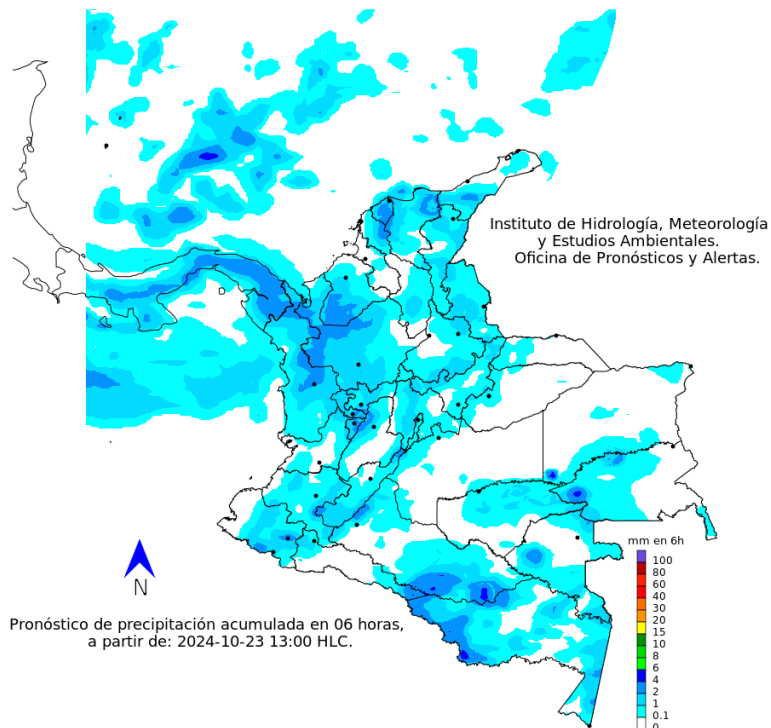
### Convenciones

- Morado: Probabilidad de lluvias muy fuertes.
- Tonos Rojo: Probabilidad lluvias fuertes.
- Tonos Naranja: Probabilidad precipitaciones de intensidad moderada.
- Amarillo: Probabilidad precipitaciones de intensidad moderada.
- Tonos Verdes: Probabilidad precipitaciones de intensidad moderada.
- Tonos Azules: Probabilidad precipitaciones de baja intensidad.
- Blanco: Probabilidad ausencia de precipitaciones pronosticadas.

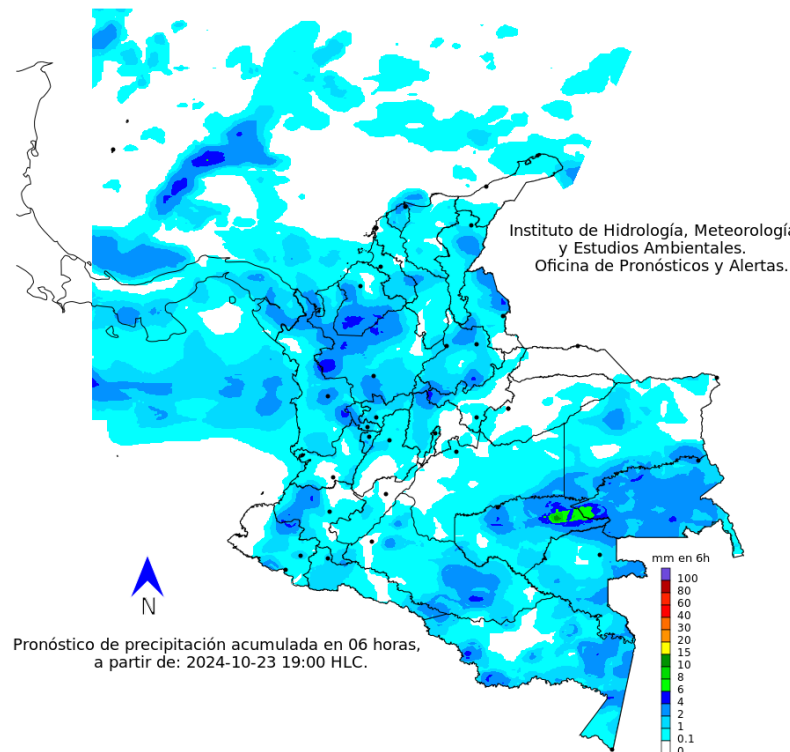
# Pronóstico 23 de octubre de 2024



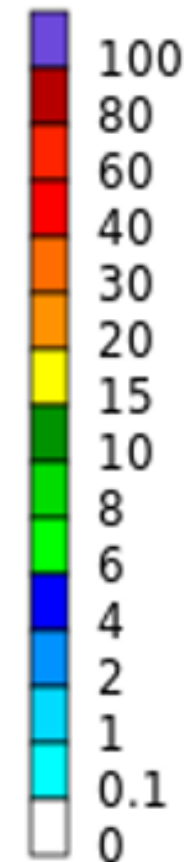
## Tarde



## Noche



mm en 6h



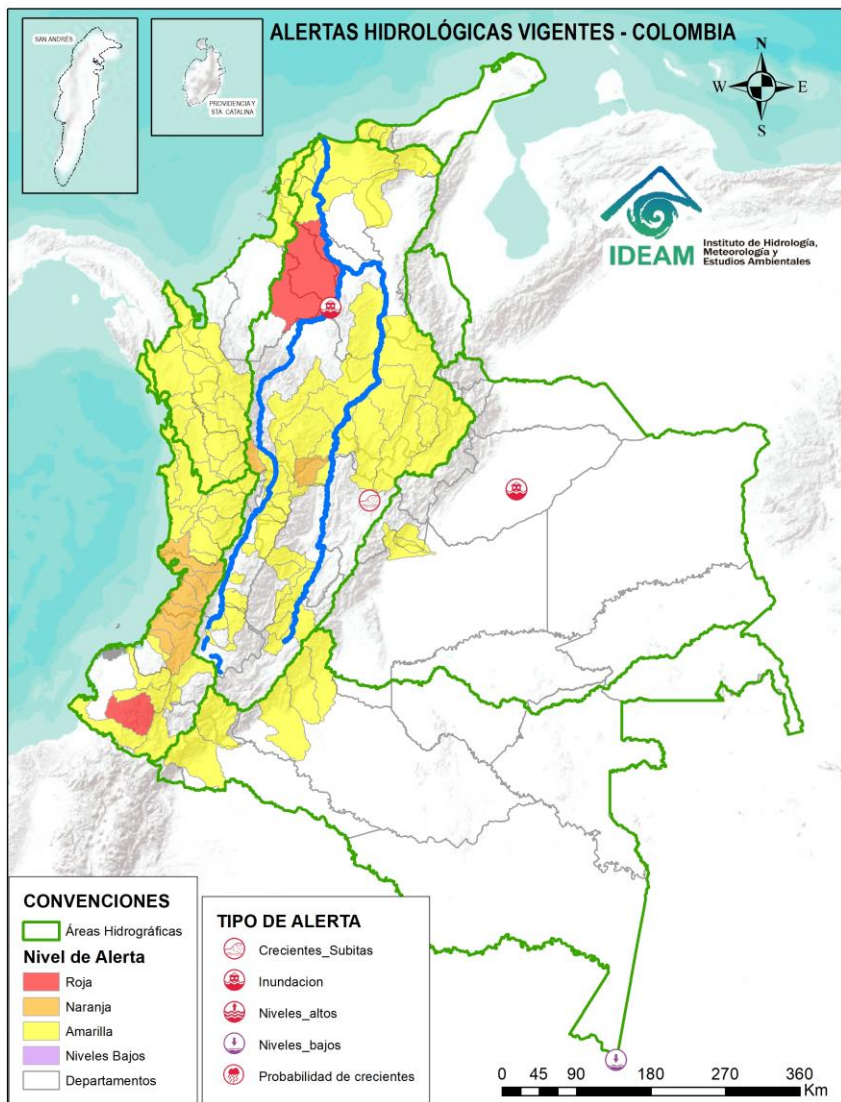
### Convenciones

- Morado: Probabilidad de lluvias muy fuertes.
- Tonos Rojo: Probabilidad lluvias fuertes.
- Tonos Naranja: Probabilidad precipitaciones de intensidad moderada.
- Amarillo: Probabilidad precipitaciones de intensidad moderada.
- Tonos Verdes: Probabilidad precipitaciones de intensidad moderada.
- Tonos Azul: Probabilidad precipitaciones de baja intensidad.
- Blanco: Probabilidad ausencia de precipitaciones pronosticadas.





Actualización: 20 de octubre de 2024 16:30 HLC



## ALERTAS POR PROBABILIDAD DE CRECIENTES SÚBITAS Y/O INUNDACIONES

Area Hidrográfica	# de Subzonas
Magdalena Cauca	1
Pacífico	1
<b>TOTAL</b>	<b>2</b>

Area Hidrográfica	# de Subzonas
Pacífico	7
Magdalena Cauca	2
<b>TOTAL</b>	<b>9</b>

Area Hidrográfica	# de Subzonas
Magdalena Cauca	47
Caribe	23
Pacífico	16
Amazonas	5
Orinoco	3
<b>TOTAL</b>	<b>94</b>

**TOTAL ALERTAS HIDROLÓGICAS 105**

## ALERTAS PUNTUALES POR INUNDACIONES Y/O CRECIENTE SÚBITAS

Area Hidrográfica	# de Subzonas
Magdalena Cauca	2
Orinoco	1
<b>TOTAL</b>	<b>3</b>

## ALERTAS PUNTUALES POR NIVELES BAJOS

Area Hidrográfica	# de Subzonas
Amazonas	1
<b>TOTAL</b>	<b>1</b>

Nota 1: Las alertas hidrológicas pueden ser corregidas y/o actualizadas en el futuro. No representa una certificación oficial del IDEAM.

Nota 2: Es probable que los eventos hidrológicos reportados en las alertas emitidas no se estén presentando sobre los ríos principales sino sobre sus afluentes.

Nota 3: El IDEAM le sugiere a la población ribereña estar muy atentos al comportamiento de los niveles de los ríos y atender las recomendaciones que la Unidad Nacional de Gestión del Riesgo de Desastres (UNGRD) emita para la implementación de medidas de contingencia ante posibles afectaciones por desbordamientos e inundaciones.

Nota 4: Dentro de las alertas emitidas no se contemplan aquellas asociadas a desabastecimientos. En caso de requerir información asociada a estos reportes consultar en [contactenos@gestiondelriesgo.gov.co](mailto:contactenos@gestiondelriesgo.gov.co)

**FEWS COLOMBIA**  
SISTEMA DE PRONÓSTICOS HIDROLÓGICOS Y ALERTAS TEMPRANAS

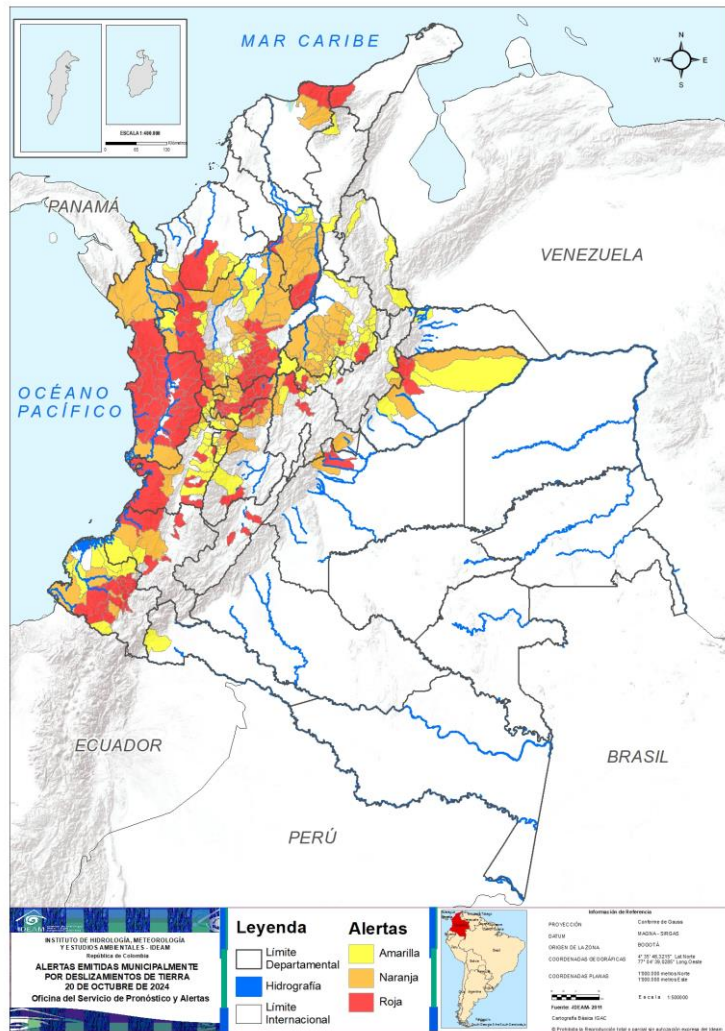
Consulte aquí el estado de los niveles en los ríos del país:  
<http://fews.ideam.gov.co/colombia/MapaEstacionesColombiaEstado.html>



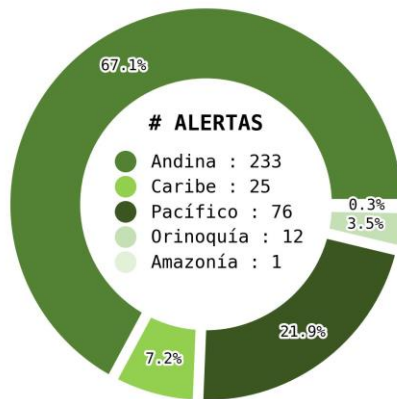
# Pronóstico de la Amenaza por Deslizamientos de Tierra



Actualización: 20 de octubre de 2024



Municipios por regiones:



TOTAL MUNICIPIOS : 347

FECHA : 2024-10-20

DEPARTAMENTO	#
ANTIOQUIA	22
CHOCÓ	21
CALDAS	13
NARIÑO	10
TOLIMA	7
VALLE DEL CAUCA	7
CAUCA	5
BOYACÁ	4
BOLÍVAR	3
CASANARE	3
CUNDINAMARCA	3
HUILA	3
SANTANDER	3
META	2
CÓRDOBA	1
LA GUAJIRA	1
MAGDALENA	1
QUINDÍO	1
RISARALDA	1
<b>TOTAL</b>	<b>111</b>

DEPARTAMENTO	#
ANTIOQUIA	37
SANTANDER	17
CALDAS	9
BOLÍVAR	8
TOLIMA	8
CHOCÓ	5
BOYACÁ	4
CUNDINAMARCA	4
NARIÑO	4
RISARALDA	4
VALLE DEL CAUCA	4
QUINDÍO	3
CASANARE	2
CAUCA	2
MAGDALENA	2
CÓRDOBA	1
META	1
<b>TOTAL</b>	<b>115</b>

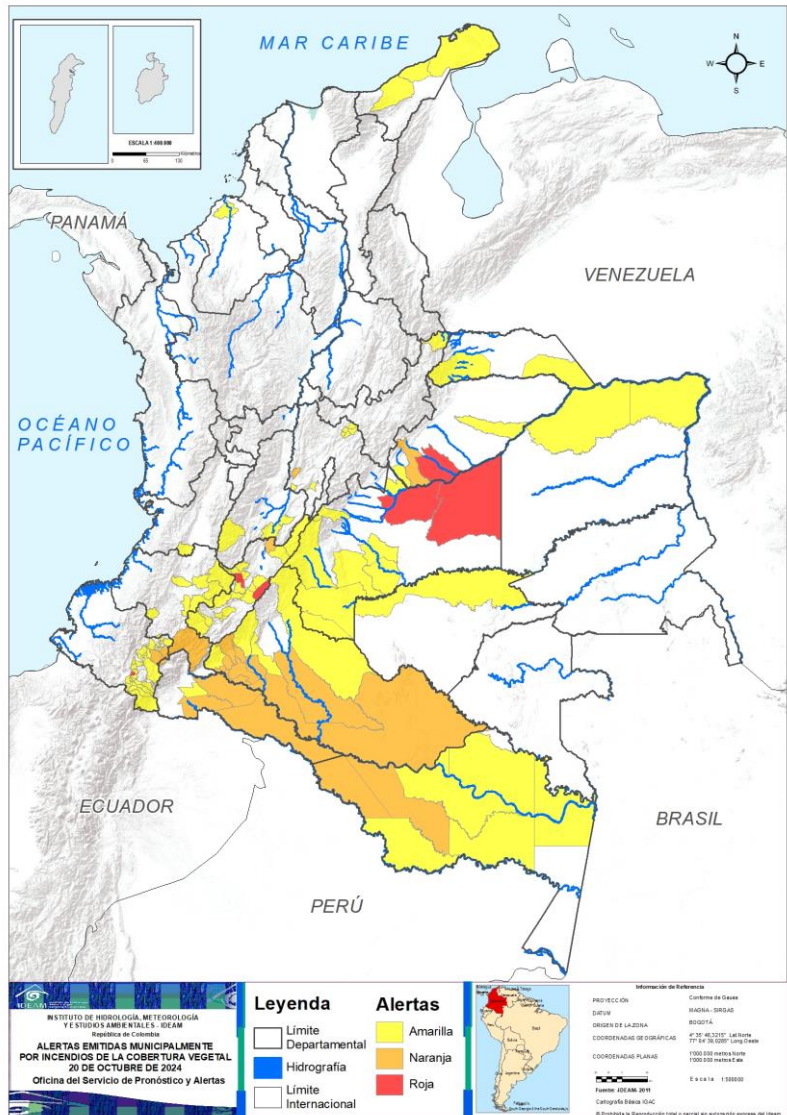
DEPARTAMENTO	#
SANTANDER	30
ANTIOQUIA	26
BOYACÁ	10
VALLE DEL CAUCA	10
QUINDÍO	7
RISARALDA	6
CALDAS	5
NARIÑO	5
BOLÍVAR	4
CASANARE	3
NORTE DE SANTANDER	3
CAUCA	2
CUNDINAMARCA	2
CÓRDOBA	2
CESAR	2
CHOCÓ	1
TOLIMA	1
ARAUCA	1
PUTUMAYO	1
<b>TOTAL</b>	<b>121</b>



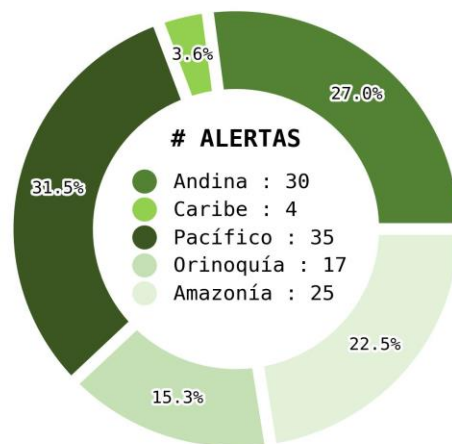


# Pronóstico de la Amenaza por Incendios de la Cobertura Vegetal

Actualización | 20 de octubre de 2024



Municipios por regiones:



TOTAL MUNICIPIOS : 111  
FECHA : 2024-10-20

DEPARTAMENTO	#
META	2
HUILA	2
CASANARE	1
NARIÑO	1
<b>TOTAL</b>	<b>6</b>

DEPARTAMENTO	#
CAQUETÁ	9
PUTUMAYO	3
AMAZONAS	2
NARIÑO	2
CASANARE	1
CAUCA	1
CUNDINAMARCA	1
HUILA	1
<b>TOTAL</b>	<b>20</b>

DEPARTAMENTO	#
NARIÑO	22
HUILA	15
CAUCA	8
META	7
CUNDINAMARCA	7
AMAZONAS	5
CAQUETÁ	4
LA GUAJIRA	3
TOLIMA	3
CASANARE	2
ARAUCA	2
VICHADA	2
BOYACÁ	1
CÓRDOBA	1
GUAVIARE	1
PUTUMAYO	1
VALLE DEL CAUCA	1
<b>TOTAL</b>	<b>85</b>

Ghisliane Echeverry Prieto | Directora General IDEAM  
Luis Alfonso López Álvarez | Jefe (e) Oficina del Servicio de Pronósticos y Alertas

**Elaboró:**

OFICINA DEL SERVICIO DE PRONÓSTICO Y ALERTAS

David Garzón Casas (Meteorología).

Claudia Yaneth Contreras Trujillo (Hidrología).

Nubia Traslaviña Saavedra (Deslizamientos de Tierra).

Ana Milena Rincón L. (Incendios de la Cobertura Vegetal).