

COMUNICADO ESPECIAL No. 109 PRONÓSTICO DEL TIEMPO PARA EL FIN DE SEMANA DEL 18 AL 20 DE OCTUBRE

- Durante el fin de semana, se esperan fuertes lluvias en el litoral Pacífico, especialmente en el occidente del Cauca y Valle del Cauca. En la región Andina, las precipitaciones afectarán el noroccidente, incluyendo los Santanderes, Antioquia y el Eje Cafetero.
- Para la región Caribe, las lluvias impactarán el centro y sur, y en San Andrés y Providencia habrá precipitaciones intermitentes. La Orinoquía y Amazonía tendrán tiempo seco con algunas lluvias dispersas.
- En Bogotá, el cielo estará mayormente cubierto, con lluvias posibles en las tardes.

Viernes 18 de octubre

Para hoy, en horas de la tarde y noche, se esperan lluvias de variada intensidad con posibilidad de descargas eléctricas en la región Pacífica, así como en su área marítima. En la región Caribe y el norte y centro de la Andina, se prevén precipitaciones ligeras a moderadas en el sur de Magdalena, Cesar, Bolívar, Córdoba, Sucre, Antioquia, Caldas, Risaralda, Quindío, Norte de Santander, Santander, el occidente de Boyacá, el oriente de Tolima, Chocó, Valle del Cauca, Cauca, el norte de Nariño y el occidente de Arauca. Lluvias ligeras y dispersas podrían darse en Atlántico, Caquetá, Guainía y el sur de Boyacá. En el Archipiélago de San Andrés, Providencia y Santa Catalina, se prevén lluvias a lo largo del día (ver figura 1).

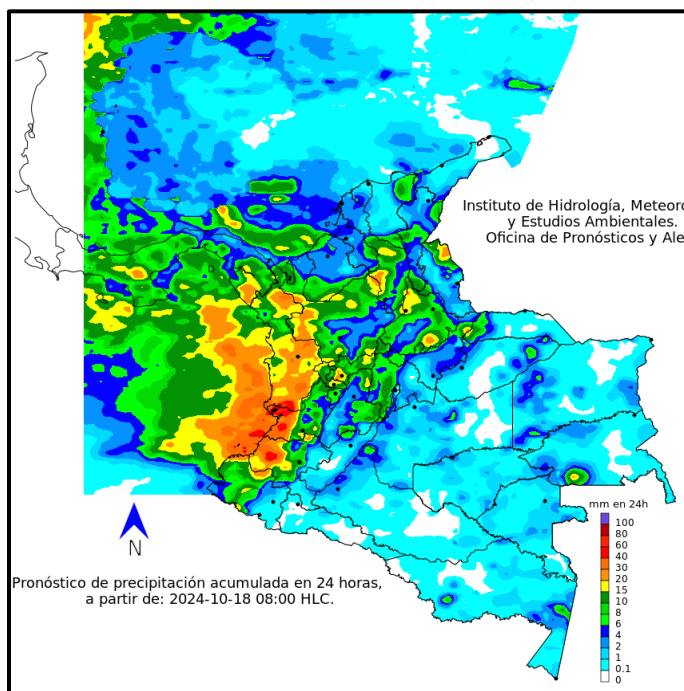


Figura 1. Pronóstico de precipitación acumulada en 24 horas, para el viernes 18 de octubre de 2024. **Fuente:** Ideam.

Nota: La escala de colores indica la cantidad de precipitación acumulada (en milímetros).

Sábado 19 de octubre

Para mañana, se prevé un aumento en los volúmenes de precipitación en gran parte del territorio. Las lluvias más significativas se esperan en la región Pacífica, su área marítima, el norte de la región Andina y gran parte del Caribe. Lluvias de mayor intensidad se esperan en sectores de los departamentos de Cesar, Magdalena, Bolívar, Atlántico, Sucre, Chocó, Valle del Cauca, Cauca, Nariño, Antioquia, Caldas, Risaralda, Quindío, Santander, Norte de Santander, Boyacá y Cundinamarca. En las regiones de la Orinoquía y Amazonía, se esperan cielos parcialmente cubiertos y predominio de tiempo seco, aunque no se descartan lluvias dispersas y ocasionales en Vichada, Caquetá y Guaviare. En el Archipiélago de San Andrés, Providencia y Santa Catalina, se estiman condiciones nubosas con probabilidad de lluvias (ver figura 2).

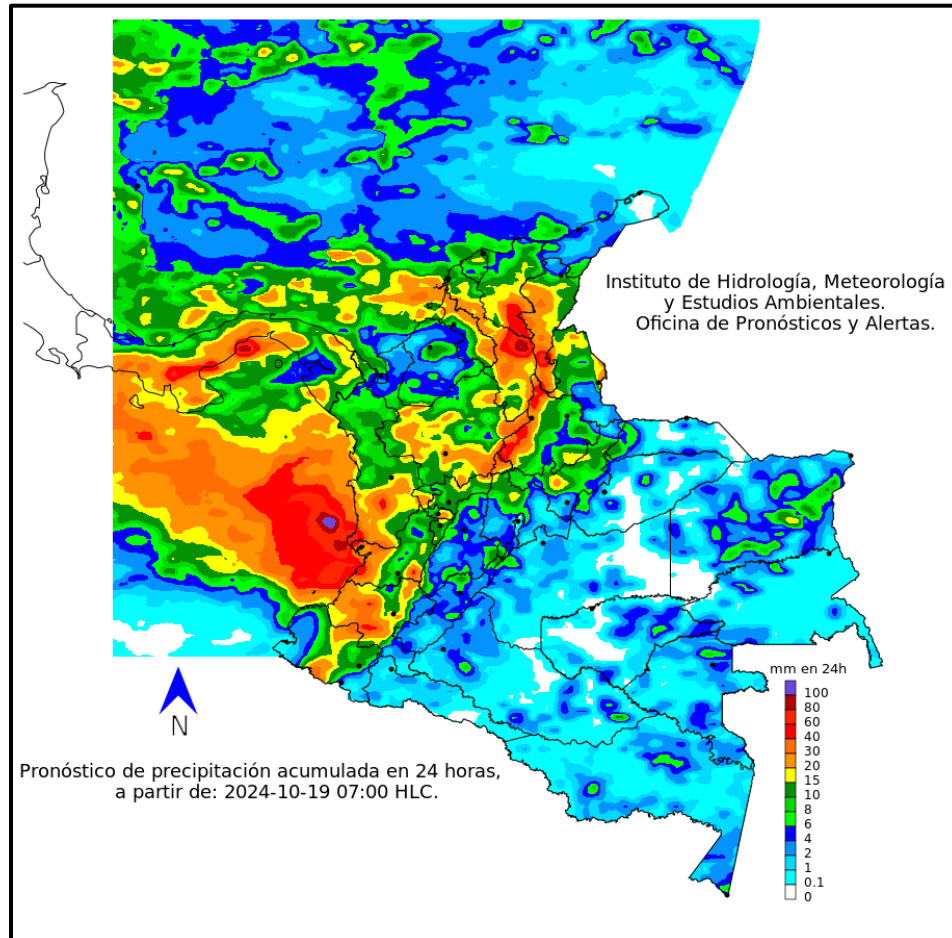


Figura 2. Pronóstico de precipitación acumulada en 24 horas, para el sábado 19 de octubre de 2024. **Fuente:** Ideam.

Nota: La escala de colores indica la cantidad de precipitación acumulada (en milímetros).

Domingo 20 de octubre

El último día de la semana, el pronóstico es similar al del sábado, con las lluvias más importantes previstas en Chocó, Valle del Cauca, Cauca, Nariño, el área marítima del océano Pacífico colombiano, el piedemonte llanero, La Guajira, Cesar, Magdalena, Córdoba, Sucre, Atlántico, Bolívar, Antioquia, Norte de Santander, Santander, Caldas, Quindío, Risaralda, Tolima y Cundinamarca. En las regiones de la Orinoquía y Amazonía, se espera predominio de tiempo seco, aunque podrían presentarse lluvias dispersas e intermitentes en zonas puntuales de Vichada, Meta, Caquetá y Amazonas. En San Andrés, Providencia y Santa Catalina, se mantendrán las condiciones nubosas con probabilidad de lluvias moderadas a fuertes (ver figura 3).

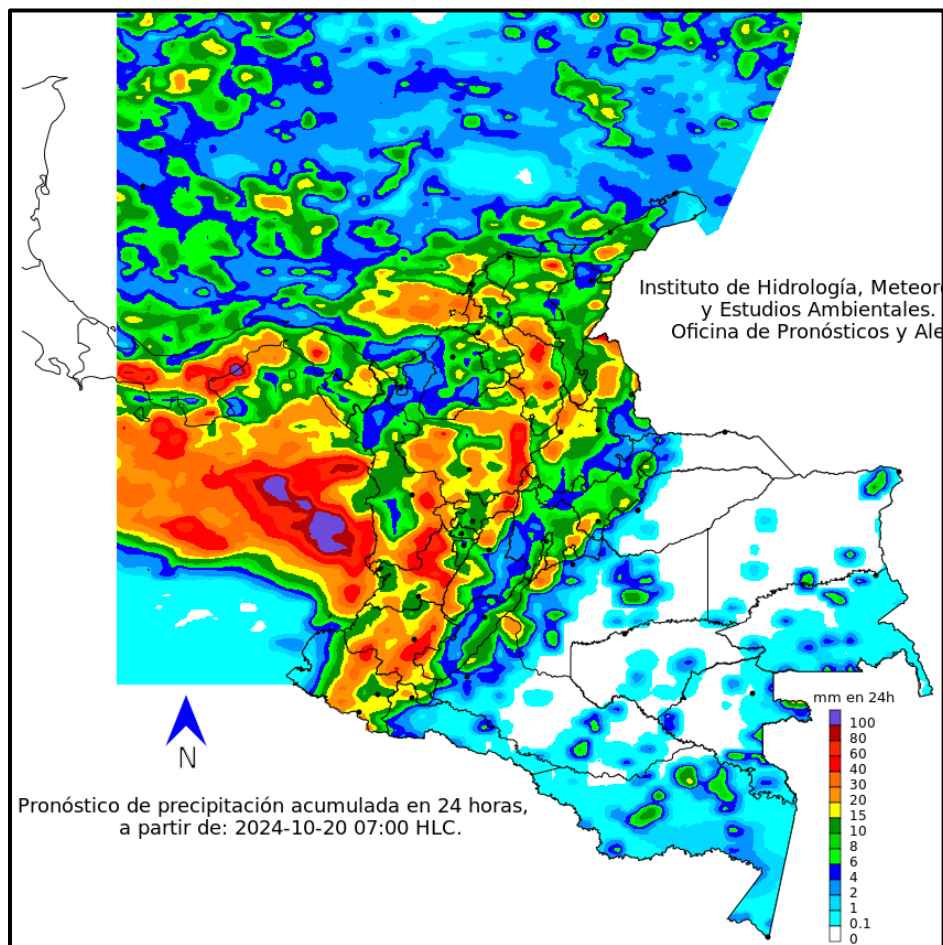


Figura 3. Pronóstico de precipitación acumulada en 24 horas, para el domingo 20 de octubre de 2024. **Fuente:** Ideam.

Nota: La escala de colores indica la cantidad de precipitación acumulada (en milímetros).



SUGERENCIAS PARA LA COMUNIDAD ANTE LAS ALERTAS POR DESLIZAMIENTOS

- Importante estar atentos al estado de las vías, principalmente en áreas de los departamentos con alerta roja donde la amenaza es alta a causa de la orografía. Así mismo, se aconseja realizar recorridos preferiblemente en el día e identificar las áreas con amenazas por deslizamientos o derrumbes.
 - Se sugiere a la comunidad un monitoreo permanente en días muy lluviosos y buscar refugio en zonas seguras.
 - Si el deslizamiento es en una carretera, es necesario informar a las autoridades y conductores para ponerles en alerta.
 - También es importante evitar el tránsito en zonas de alta pendiente.
- Conforme a lo anterior, les invitamos a consultar la información disponible en las herramientas interactivas como: **VI@JERO SEGURO, #767**, X **@numeral767** y la **página web** <https://www.invias.gov.co/> para conocer cómo se están comportando los diferentes corredores del país.

ANTE LA POSIBILIDAD DE TORMENTAS ELÉCTRICAS, VIENTOS FUERTES O VENDAVALES

- Buscar un refugio seguro.
- No exponerse en zonas abiertas, debajo de árboles y estructuras metálicas altas, ya que podrían ser objeto de descargas.
- Evitar actividades deportivas en áreas abiertas en el momento de una tempestad.
- Asegurar y revisar el estado de los tejados, y de estructuras elevadas que puedan colapsar en un momento dado, por encima de lo normal, a causa de vientos fuertes.
- Adelantar labores de limpieza de techos, canales bajantes y sumideros.

SUGERENCIAS PARA LA COMUNIDAD ANTE LAS ALERTAS POR INCENDIOS DE LA COBERTURA VEGETAL

- A la comunidad en general, a turistas y caminantes, apagar debidamente las fogatas y no dejar residuos tipo vidrio, envases químicos, material combustible que sirvan como elementos concentradores de la radiación solar e igualmente reportar a las autoridades en caso de ocurrencia de incendios.
- A los Consejos Departamentales y Municipales, las autoridades ambientales regionales y locales, mantener activos los planes de prevención y atención de incendios con el fin de evitar la ocurrencia y propagación de estos especialmente en áreas de reserva forestal y del Sistema Nacional de Parques Nacionales Naturales.
- A los sistemas regionales y locales de bomberos disponer de los elementos necesarios para la atención oportuna de eventos de incendio de la cobertura vegetal.