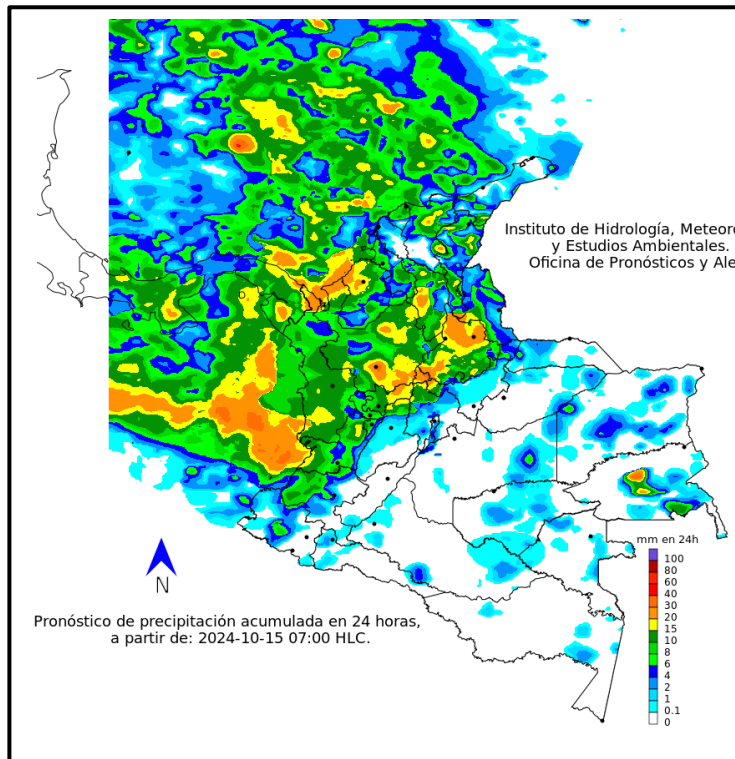


## COMUNICADO ESPECIAL No. 107 PRONÓSTICO DEL TIEMPO PARA LA SEMANA DEL 15 AL 18 DE OCTUBRE

- En Bogotá, se espera un cielo entre parcialmente nublado y mayormente cubierto, con posibilidad de lluvias ligeras en las tardes, especialmente en las zonas del oriente y occidente de la ciudad.
- Durante la semana, se prevén condiciones de nubosidad variable con probabilidad de lluvias en la región Caribe, incluido el Archipiélago de San Andrés, Providencia y Santa Catalina, así como en el centro y norte de las regiones Andina y Pacífica.

### Martes 15 de octubre

Para hoy en horas de la tarde y noche, se espera la persistencia de lluvias, acompañadas de posibles descargas eléctricas, en el norte y centro de la región Pacífica, así como en su área oceánica. En la región Caribe, y el norte de la región Andina, se prevén precipitaciones de intensidad moderada a ligera, especialmente en el sur de La Guajira, Magdalena, Cesar, Atlántico, Bolívar, Córdoba, Antioquia, Caldas, Risaralda, Quindío, Norte de Santander, Chocó, Valle del Cauca y Cauca. Así mismo, se podrían registrar lluvias ligeras y dispersas en sectores de Vichada y Guaviare. Para el Archipiélago de San Andrés, Providencia y Santa Catalina, se anticipa un aumento progresivo de la nubosidad y la posibilidad de precipitaciones dispersas durante la tarde y noche (ver figura 1).

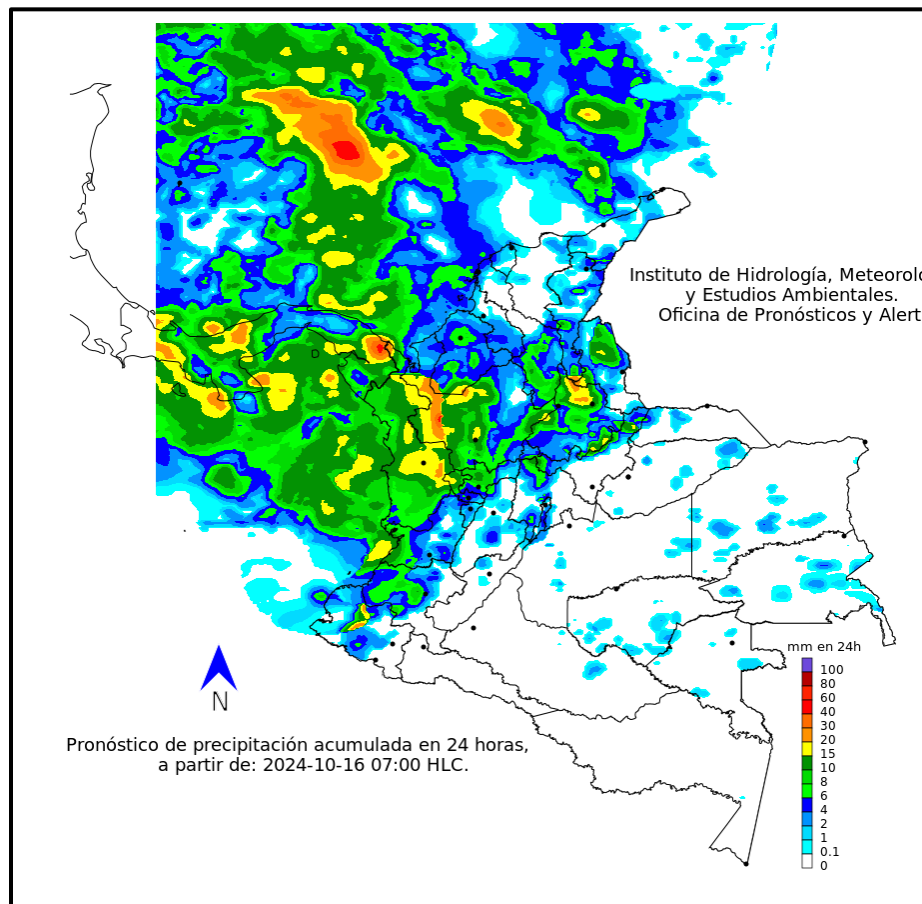


**Figura 1.** Pronóstico de precipitación acumulada en 24 horas, para el martes 15 de octubre de 2024. **Fuente:** Ideam.

**Nota:** La escala de colores indica la cantidad de precipitación acumulada (en milímetros).

## Miércoles 16 de octubre

Mañana, 16 de octubre, se espera una disminución en los niveles de precipitación acumulada en el territorio nacional. Sin embargo, continuarán las lluvias en algunas zonas de las regiones Pacífica, norte de la Andina, y en el occidente y sur de la región Caribe. Las lluvias más intensas se pronostican en los departamentos de Chocó, Valle del Cauca, Cauca, Antioquia, Caldas, Risaralda, Santander, los límites de Boyacá con Santander y el norte de Cundinamarca. En las regiones de la Orinoquía y Amazonía, predominará el cielo parcialmente cubierto con tiempo mayormente seco, aunque no se descartan lluvias ocasionales y dispersas en áreas específicas de Arauca, Casanare, Vichada, Guainía y Guaviare. En el Archipiélago de San Andrés, Providencia y Santa Catalina, se esperan cielos mayormente nublados, con posibilidad de lluvias moderadas (ver figura 2).

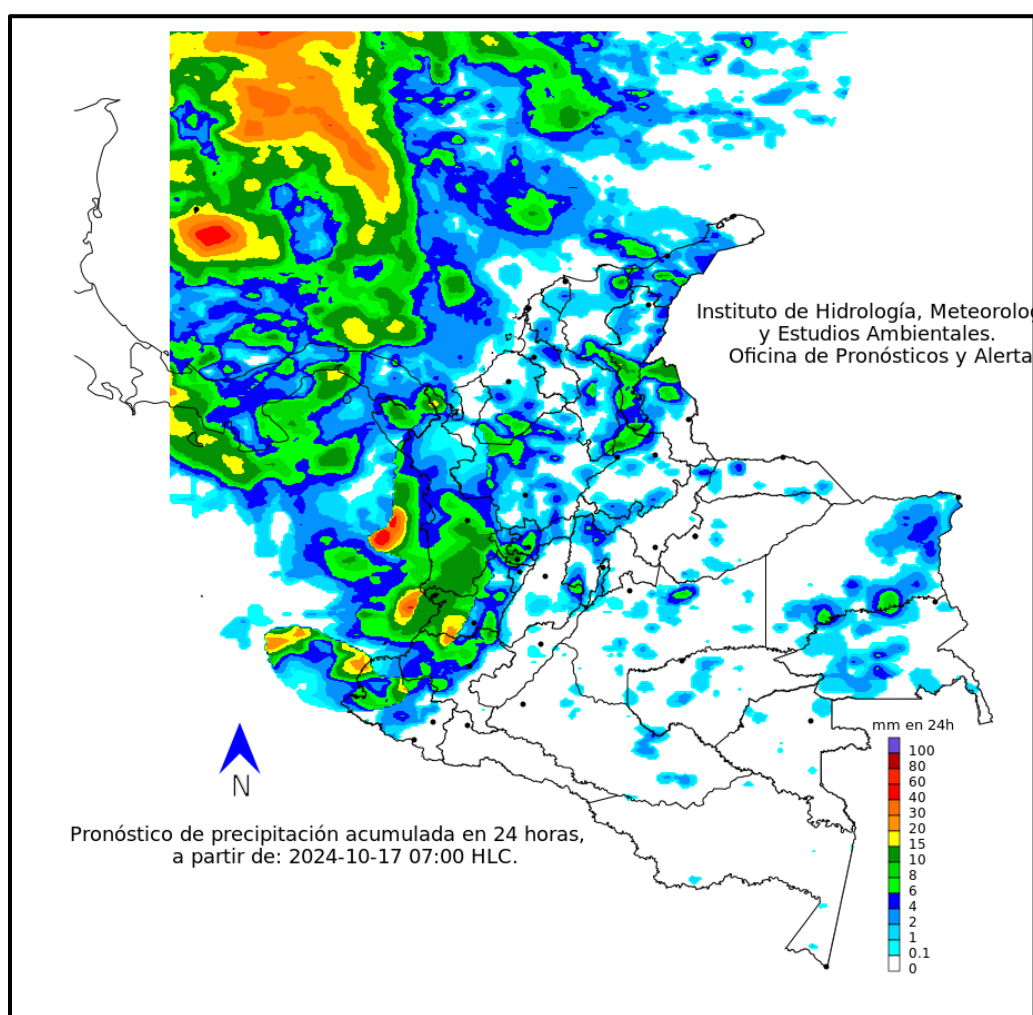


**Figura 2.** Pronóstico de precipitación acumulada en 24 horas, para el miércoles 16 de octubre de 2024. **Fuente:** Ideam.

**Nota:** La escala de colores indica la cantidad de precipitación acumulada (en milímetros).

## Jueves 17 de octubre

El pronóstico para el jueves muestra lluvias moderadas a fuertes en gran parte de los departamentos de Chocó, Valle del Cauca, Cauca y Nariño, con lluvias más ligeras en áreas específicas de La Guajira, Cesar, Magdalena, Córdoba, Antioquia, el Eje Cafetero, Tolima y Cundinamarca. En las regiones de la Orinoquía y Amazonía, se espera tiempo mayormente seco, aunque podrían presentarse lloviznas intermitentes en zonas puntuales de Vichada y Guainía. En el Archipiélago de San Andrés, Providencia y Santa Catalina, se mantendrán cielos nublados con probabilidad de lluvias moderadas a fuertes (ver figura 3).

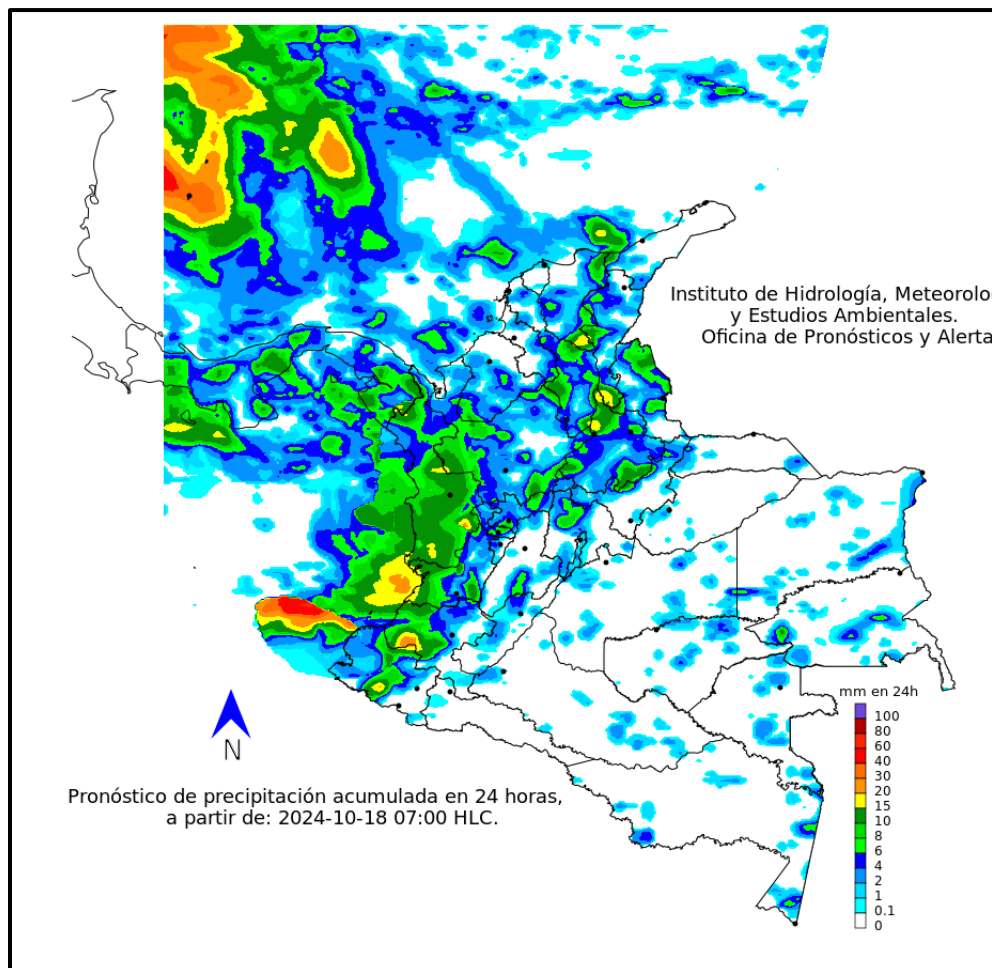


**Figura 3.** Pronóstico de precipitación acumulada en 24 horas, para el jueves 17 de octubre de 2024. **Fuente:** Ideam.

**Nota:** La escala de colores indica la cantidad de precipitación acumulada (en milímetros).

## Viernes 18 de octubre

Para el último día de la semana laboral, se pronostican lluvias moderadas a localmente fuertes, con posibilidad de actividad eléctrica, en zonas de los departamentos de: Magdalena, Cesar, Bolívar, Córdoba, Antioquia, Santander, Norte de Santander, Cundinamarca, Risaralda, Tolima y Chocó, así como en las costas de Valle del Cauca y Cauca. En las regiones de la Orinoquía y Amazonía, se espera un cielo entre parcialmente nublado y despejado, con predominio de tiempo seco y baja probabilidad de lluvias. En San Andrés, Providencia y Santa Catalina, se prevé cielo nublado con posibilidad de lluvias ligeras a moderadas (ver figura 4).



**Figura 4.** Pronóstico de precipitación acumulada en 24 horas, para el viernes 18 de octubre de 2024. **Fuente:** Ideam.

**Nota:** La escala de colores indica la cantidad de precipitación acumulada (en milímetros).



## **SUGERENCIAS PARA LA COMUNIDAD ANTE LAS ALERTAS POR DESLIZAMIENTOS**

- Importante estar atentos al estado de las vías, principalmente en áreas de los departamentos con alerta roja donde la amenaza es alta a causa de la orografía. Así mismo, se aconseja realizar recorridos preferiblemente en el día e identificar las áreas con amenazas por deslizamientos o derrumbes.
  - Se sugiere a la comunidad un monitoreo permanente en días muy lluviosos y buscar refugio en zonas seguras.
  - Si el deslizamiento es en una carretera, es necesario informar a las autoridades y conductores para ponerles en alerta.
  - También es importante evitar el tránsito en zonas de alta pendiente.
- Conforme a lo anterior, les invitamos a consultar la información disponible en las herramientas interactivas como: **VI@JERO SEGURO, #767**, X **@numeral767** y la **página web** <https://www.invias.gov.co/> para conocer cómo se están comportando los diferentes corredores del país.

## **ANTE LA POSIBILIDAD DE TORMENTAS ELÉCTRICAS, VIENTOS FUERTES O VENDAVALES**

- Buscar un refugio seguro.
- No exponerse en zonas abiertas, debajo de árboles y estructuras metálicas altas, ya que podrían ser objeto de descargas.
- Evitar actividades deportivas en áreas abiertas en el momento de una tempestad.
- Asegurar y revisar el estado de los tejados, y de estructuras elevadas que puedan colapsar en un momento dado, por encima de lo normal, a causa de vientos fuertes.
- Adelantar labores de limpieza de techos, canales bajantes y sumideros.

## **SUGERENCIAS PARA LA COMUNIDAD ANTE LAS ALERTAS POR INCENDIOS DE LA COBERTURA VEGETAL**

- A la comunidad en general, a turistas y caminantes, apagar debidamente las fogatas y no dejar residuos tipo vidrio, envases químicos, material combustible que sirvan como elementos concentradores de la radiación solar e igualmente reportar a las autoridades en caso de ocurrencia de incendios.
- A los Consejos Departamentales y Municipales, las autoridades ambientales regionales y locales, mantener activos los planes de prevención y atención de incendios con el fin de evitar la ocurrencia y propagación de estos especialmente en áreas de reserva forestal y del Sistema Nacional de Parques Nacionales Naturales.
- A los sistemas regionales y locales de bomberos disponer de los elementos necesarios para la atención oportuna de eventos de incendio de la cobertura vegetal.