Boletín DTD 47

Instituto de Hidrología, Meteorología y Estudios Ambientales (Ideam)
Subdirección de Ecosistemas e Información Ambiental
Sistema de Monitoreo de Bosques y Carbono (SMByC)

Detecciones Tempranas de Deforestación (DTD)
II trimestre (Abril - junio) 2026

Introducción

El Ideam través del **Sistema de Monitoreo de Bosques y Carbono (SMByC)** como parte de su componente de alertas tempranas genera los **Boletines Trimestrales de Detecciones Tempranas de Deforestación (DTD)** que identifican los Núcleos de Detección Temprana y los reportes mensuales de deforestación estimada para los siete departamentos de la Amazonía colombiana. Estos datos permiten realizar un seguimiento a la implementación del Plan Integral de Contención de la Deforestación, e identificar potenciales acciones territoriales para la conservación del Bosque.

El SMByC viene implementando un proceso de fortalecimiento de capacidades técnicas con las autoridades ambientales regionales para la generación de los boletines DTD desde los territorios, actividades que se implementan gracias a recursos financieros de cooperación internacional provenientes del **Proyecto REDD+ de GCF-Visión Amazonia, el Programa REM Colombia-Visión Amazonia (fase II), la iniciativa GEF-Corazón de la Amazonia**, y el proyecto "Bosques para la vida" con cargo a recursos del Fondo para la Vida y la Biodiversidad.

El **segundo boletín trimestral del año 2026** muestra una reducción ostensible en la identificación de Detecciones Tempranas de Deforestación (DTD), que para este reporte se localizan principalmente en la subregión del Catatumbo colombiano y el departamento de Chocó.

Este reporte fue generado por un equipo técnico con roles de intérpretes, coordinación y control de calidad, integrado por 14 hombres y 7 mujeres.

70 % Hombres

30 % Mujeres

Con el apoyo técnico de:

Financiado por:

Áreas de interés

Chocó

Norte de Santander

El segundo trimestre ha sido históricamente el periodo con menor dinámica de deforestación en el país y, durante el segundo trimestre de 2026, esta tendencia se mantiene. De hecho, para este periodo no se identificaron núcleos de Detección Temprana de Deforestación (DTD), constituyéndose en el primer trimestre, desde el inicio del monitoreo trimestral en 2016, en el que no se registra la consolidación de núcleos activos de deforestación. No obstante, **se identifican áreas de interés por deforestación que requieren seguimiento**, dado que la persistencia o incremento de los agentes y factores asociados a la deforestación podrían favorecer su consolidación como futuros núcleos activos de deforestación. A continuación, se describen estas áreas:

Área de Interés 1
Medio San Juan – Condoto – Nóvita

Durante el segundo trimestre de 2026 **se identificaron parches dispersos de deforestación sobre las márgenes de los ríos Brazuelo y Aguasucia**, en los municipios de **Medio San Juan (Andagoya), Condoto y Nóvita**, en el departamento del Chocó. El análisis de monitoreo satelital y otras fuentes de información disponibles, indica que esta dinámica está asociada principalmente a la expansión de actividades de extracción ilícita de oro de aluvión sobre el curso de los ríos mencionados, las cuales continúan generando pérdida de cobertura boscosa en áreas cercanas al Consejo Comunitario Cocomacoiro, en jurisdicción del municipio de Condoto. También se identifican posibles afectaciones por la persistencia de cultivos de uso ilícito al sur del río San Juan, pero comparativamente el impacto sobre el bosque es mucho más bajo.

Causas de deforestación identificadas: Extracción ilícita de minerales; Cultivos de uso ilícito

Área de Interés 2
Tibú – Catatumbo

Durante el segundo trimestre de 2026 **se identifica un área de interés por pérdida de cobertura boscosa localizada en el municipio de Tibú**, departamento de Norte de Santander, en la **región del Catatumbo.** La dinámica observada presenta un patrón espacial disperso, asociado principalmente a procesos de cambio de uso del suelo a actividades agropecuarias: expansión de cultivos de uso ilícito (coca) y de cultivos industriales de palma de aceite, además de algunas afectaciones por la extracción de madera para uso agropecuario (postes, tutores de cultivos), minero (infraestructura de los socavones de las minas de carbón) y comercio local a pequeña escala. Las detecciones están distribuidas al sur del caño San Miguel y al norte del río Tibú. El sector aledaño al caño Irán registra la mayor concentración de estas detecciones de deforestación. Adicionalmente, esta área se localiza en inmediaciones del costado oriental del Parque Nacional Natural Catatumbo - Barí, generando presiones sobre el área protegida. De igual forma, se registran eventos de deforestación al oriente del resguardo indígena Motilón - Barí (sector Catalaura).

Causas de deforestación identificadas: Cultivos de uso ilícito; Expansión agrícola Industrial (Palma de aceite); Extracción de madera (tala ilegal)

Oso de anteojos (*Tremarctos ornatus*)

Análisis en cifras

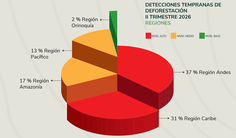

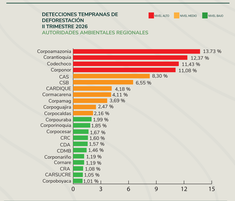

El análisis del II trimestre de 2026 detectó **25 municipios con mayor deforestación** en todo el territorio nacional, predominando los localizados en la **región de los Andes**.

Reporte regional

Deforestación estimada en (ha) Amazonía colombiana - II trimestre 2026

1.270 hectáreas deforestadas en los departamentos de la Amazonía colombiana en el II trimestre 2026.

72 hectáreas más que en el mismo periodo de 2025.

Reducción de la deforestación estimada

Putumayo	Meta	Caquetá
- 156 ha	- 60 ha	- 19 ha

Aumento de la deforestación estimada

Guaviare	Amazonas
+ 175 ha	+ 163 ha

La deforestación estimada para el II trimestre de 2026 se concentró en los departamentos de:

Guaviare	Meta	Amazonas
38 %	25 %	19 %

Ocelote (*Leopardus pardalis*)

Deforestación estimada departamentos región Amazonía II trimestre 2026

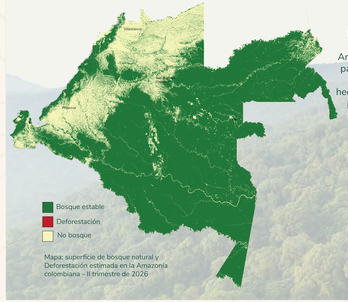

Para este periodo se reportaron **275** parches deforestados superiores a **1** hectárea en la Amazonía, de los cuales el **77%** corresponde a parches con áreas inferiores a **5** hectáreas, y el **16 %** a parches con áreas entre **5** y **10** hectáreas. Para este trimestre se identificaron **7** parches con áreas superiores a **20** hectáreas, que se concentran principalmente en el departamento de Guaviare con **6** parches y Amazonas con **1** parche.

Relación de polígonos identificados y hectáreas

275 polígonos inferiores a **5** ha
57 polígonos entre **5** y **10** ha
24 polígonos entre **10** y **30** ha
0 polígonos entre **30** y **50** ha
0 polígonos superiores a **50** ha

Periodo	Autoridad ambiental regional	Departamento	Rango estimado deforestación (hectáreas)	% Calidad general *
Abril	Cormacarena	Meta	147 - 172	98 %
	CDA	Guaviare	305 - 318	97 %
	Corpomazonia	Caquetá	103- 126	98 %
		Putumayo	15 - 18	97 %
Mayo	Cormacarena	Meta	42 - 49	95%
	CDA	Guaviare	49 - 52	98 %
	Corpoamazonía	Caquetá	4 - 5	98 %
		Putumayo	21 - 24	97%
Junio	Cormacarena	Meta	103 - 118	96 %
	CDA	Guaviare	112 - 123	96 %
	Corpoamazonía	Caquetá	23 - 24	97 %
		Putumayo	37 - 40	96 %
Abril - junio	Corpoamazonía	Amazonas	225 - 244	96 %
	CDA	Guainía	5 - 6	93 %
		Vaupés	7 - 8	95 %

*Este es el porcentaje de exactitud y confiabilidad en la información del mapa por departamento y mes.

Especie del trimestre

Corneto

(*Iriartea deltoidea Ruiz & Pav.*)

El Corneto es una palma de tallo solitario de 25 m de altura y 30 cm de diametro. Su prinicpal característica es una barriga que se forma hacia la mitad del tallo y que en algunos casos alcanza 100 cm de diametro.

La especie se distribuye desde América Central hasta el norte de América del Sur. En Colombia, esta presente en las tierras bajas del Pacífico y en la región amazónica.

Fuente:
Fichas técnicas de especies de uso forestal y agroforestal de la Amazonía Colombiana, Instituto Amazónico de Investigaciones Científicas SINCHI

¿Sabías que...?

- Existe una herramienta para la articulación y gestión de información asociada a la deforestación en Colombia, se trata del **Registro Nacional de Zonas Deforestadas (RNZD)** creado en el marco del Sistema de Monitoreo de Bosques y Carbono el Ideam.
- El RNZD vincula a más de 23 entidades del orden nacional y regional, pertenecientes a los sectores ambiental, agrario, defensa y judicial. Este registro fortalece la articulación interinstitucional alrededor de la información geoespacial y las acciones relacionadas con la gestión de las zonas deforestadas.

Este es YAC, el caimán negro, integrante de la Liga de reporteros de monitoreo FAO - IDEAM

Cápsula de monitoreo

El **equipo de causas y agentes** del **Sistema de Monitoreo de Bosques y carbono** desarrolló el documento **"Riesgo de deforestación en la Amazonía colombiana"** que presenta los avances en la elaboración de mapas que permiten identificar las zonas con mayor probabilidad de pérdida de bosque en el futuro cercano, mediante el análisis de datos y la modelación espacial. Su propósito es anticipar las amenazas sobre los bosques amazónicos y aportar información para orientar acciones de prevención y conservación.

Consúltalo en este enlace:
https://www.ideam.gov.co/sites/default/files/prensa/publicaciones/pub_riesgo_deforestacion_amazonia-final.pdf