

Pronóstico nacional del tiempo para los días 4, 5 y 6 de agosto de 2024 N° 077

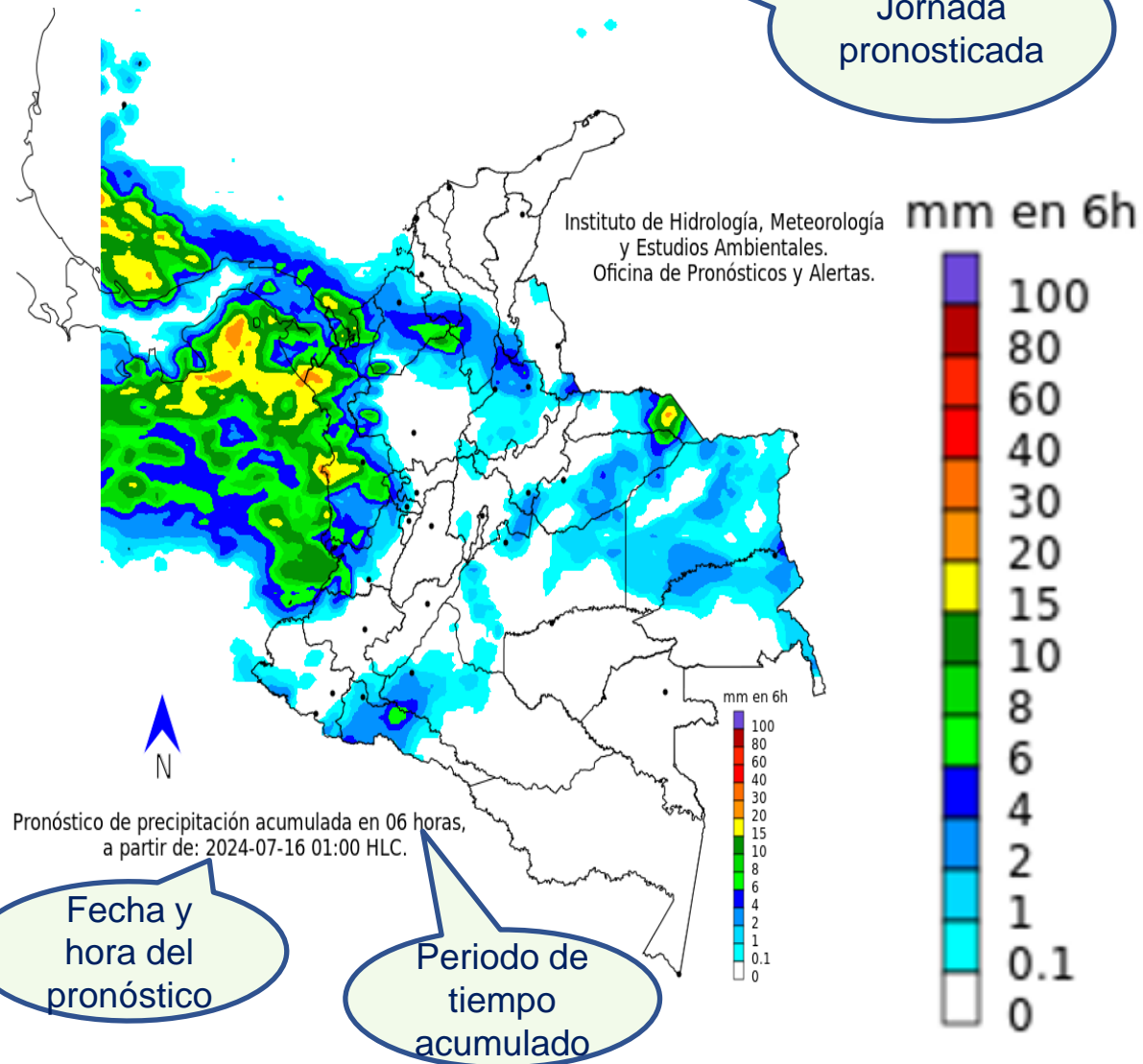
Oficina del Servicio de Pronósticos y Alertas

Actualización: 3 de agosto de 2024 – 16:00 HLC

Guía de interpretación de los mapas de pronóstico

Madrugada

Jornada pronosticada



El mapa es el resultado del análisis realizado por los meteorólogos del Ideam basado en la interpretación de las condiciones sinópticas, imágenes satelitales, radares y otros instrumentos meteorológicos, así como, simulaciones realizadas por modelos numéricos.

Este mapa representa las condiciones más **probables** de precipitaciones acumuladas en el periodo de tiempo (##horas), fecha y jornada indicada en el mapa.

Convenciones

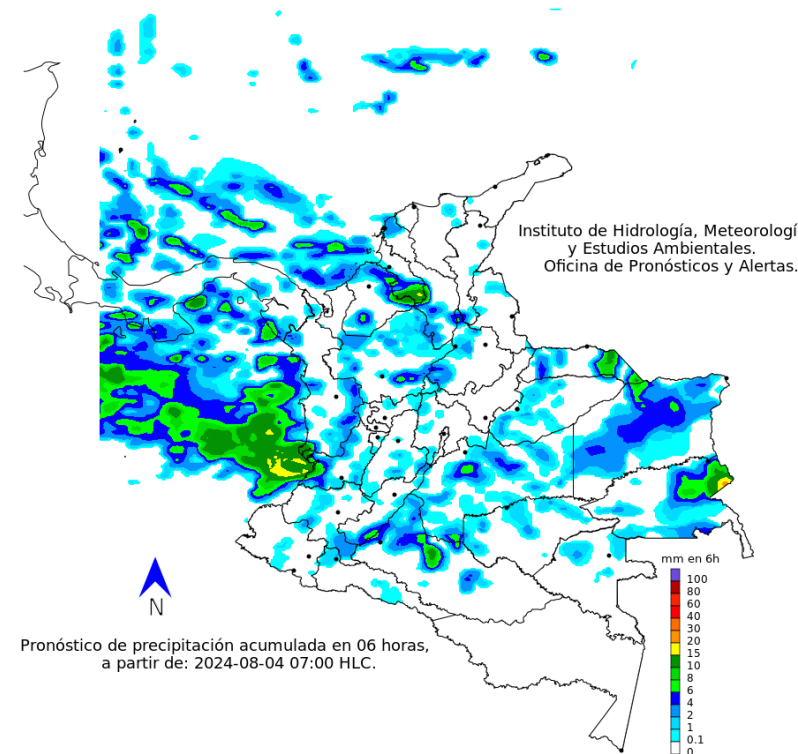
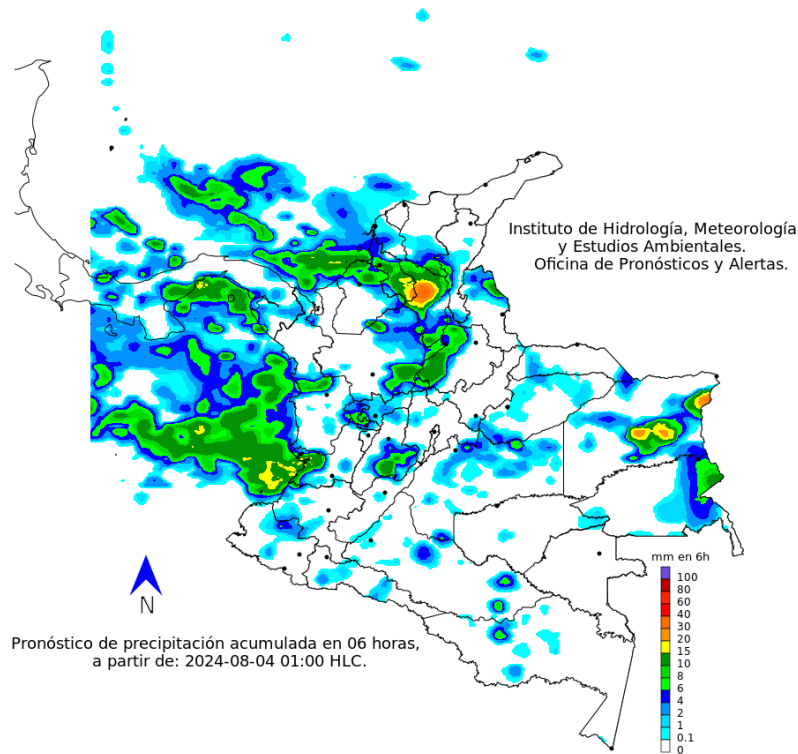
- Morado: Probabilidad de lluvias muy fuertes.
- Tonos Rojo: Probabilidad lluvias fuertes.
- Tonos Naranja: Probabilidad precipitaciones de intensidad moderada.
- Amarillo: Probabilidad precipitaciones de intensidad moderada.
- Tonos Verdes: Probabilidad precipitaciones de intensidad moderada.
- Tonos Azul: Probabilidad precipitaciones de baja intensidad.
- Blanco: Probabilidad ausencia de precipitaciones pronosticadas.

Pronóstico 04 de agosto de 2024

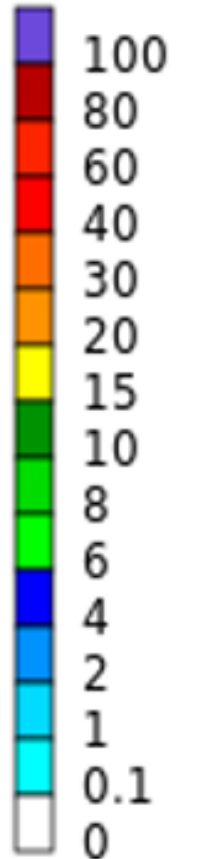


Madrugada

Mañana



mm en 6h



Convenciones

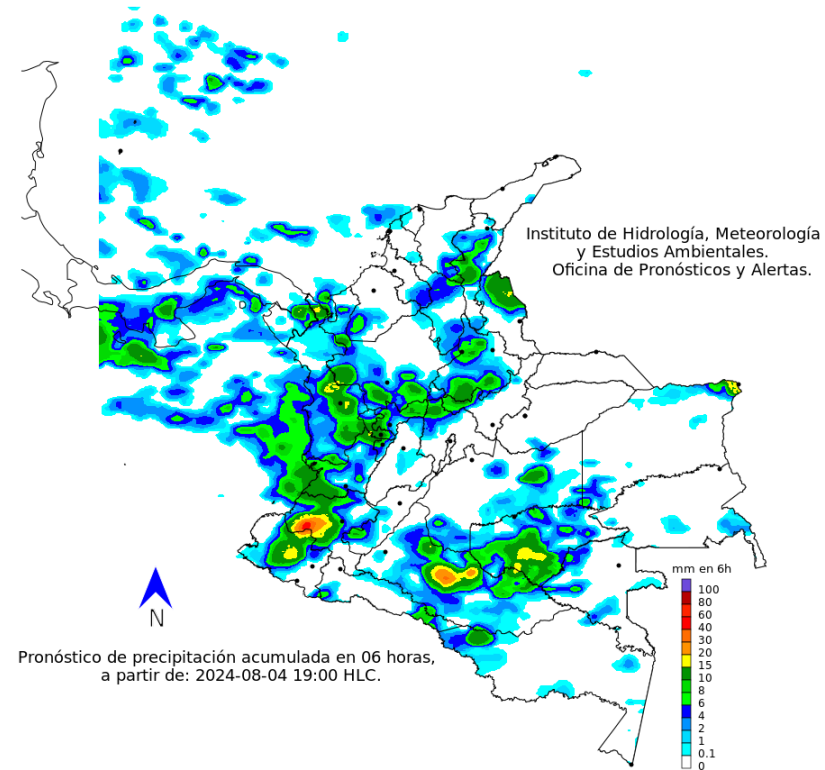
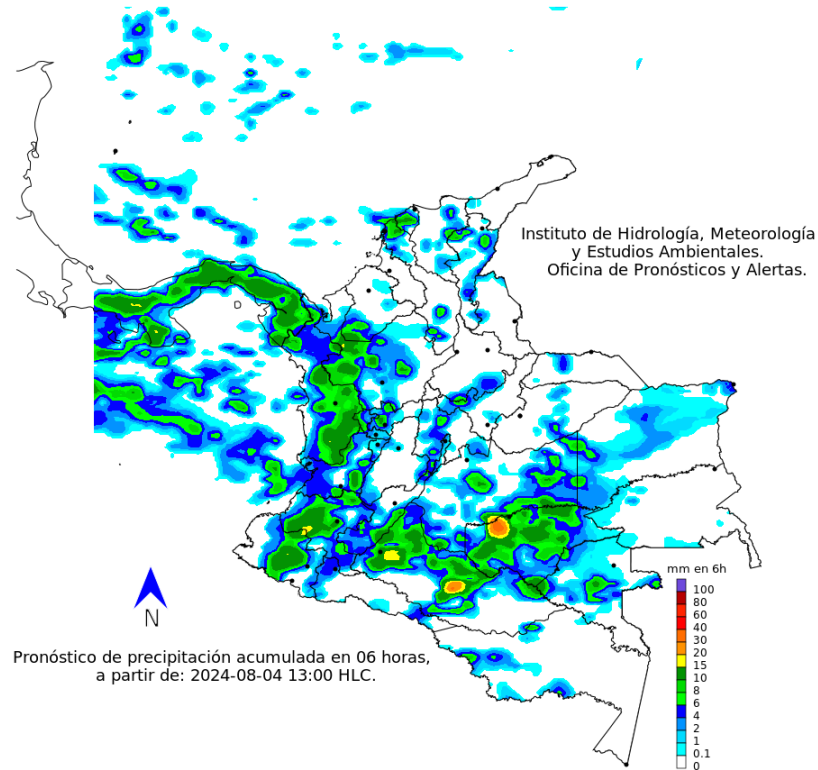
- Morado: Probabilidad de lluvias muy fuertes.
- Tonos Rojo: Probabilidad lluvias fuertes.
- Tonos Naranja: Probabilidad precipitaciones de intensidad moderada.
- Amarillo: Probabilidad precipitaciones de intensidad moderada.
- Tonos Verdes: Probabilidad precipitaciones de intensidad moderada.
- Tonos Azul: Probabilidad precipitaciones de baja intensidad.
- Blanco: Probabilidad ausencia de precipitaciones pronosticadas.

Pronóstico 04 de agosto de 2024

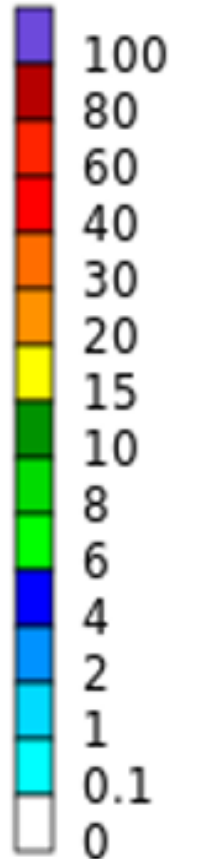


Tarde

Noche



mm en 6h



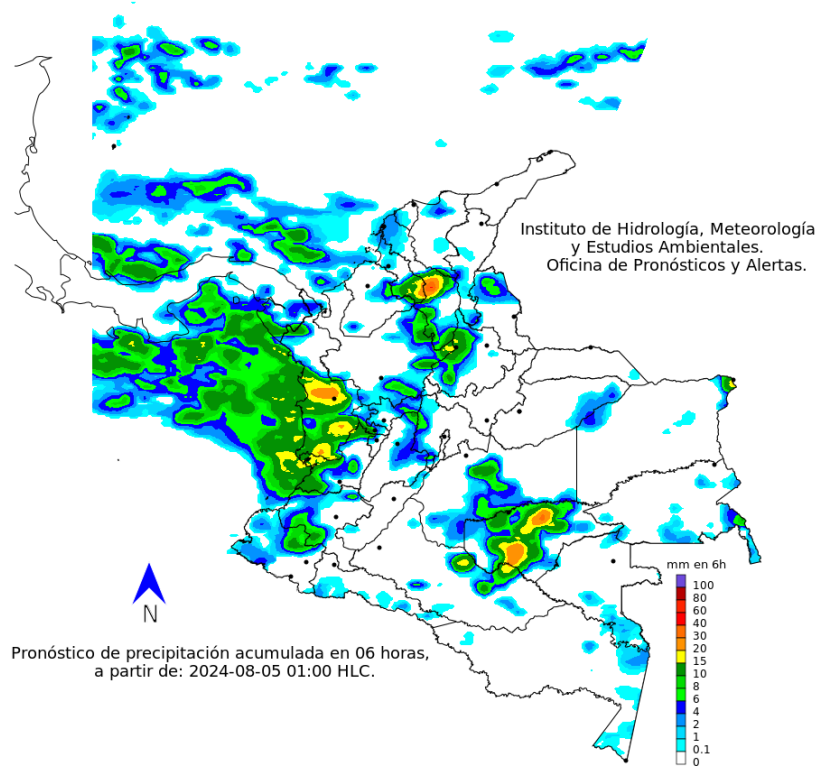
Convenciones

- Morado: Probabilidad de lluvias muy fuertes.
- Tonos Rojo: Probabilidad lluvias fuertes.
- Tonos Naranja: Probabilidad precipitaciones de intensidad moderada.
- Amarillo: Probabilidad precipitaciones de intensidad moderada.
- Tonos Verdes: Probabilidad precipitaciones de intensidad moderada.
- Tonos Azules: Probabilidad precipitaciones de baja intensidad.
- Blanco: Probabilidad ausencia de precipitaciones pronosticadas.

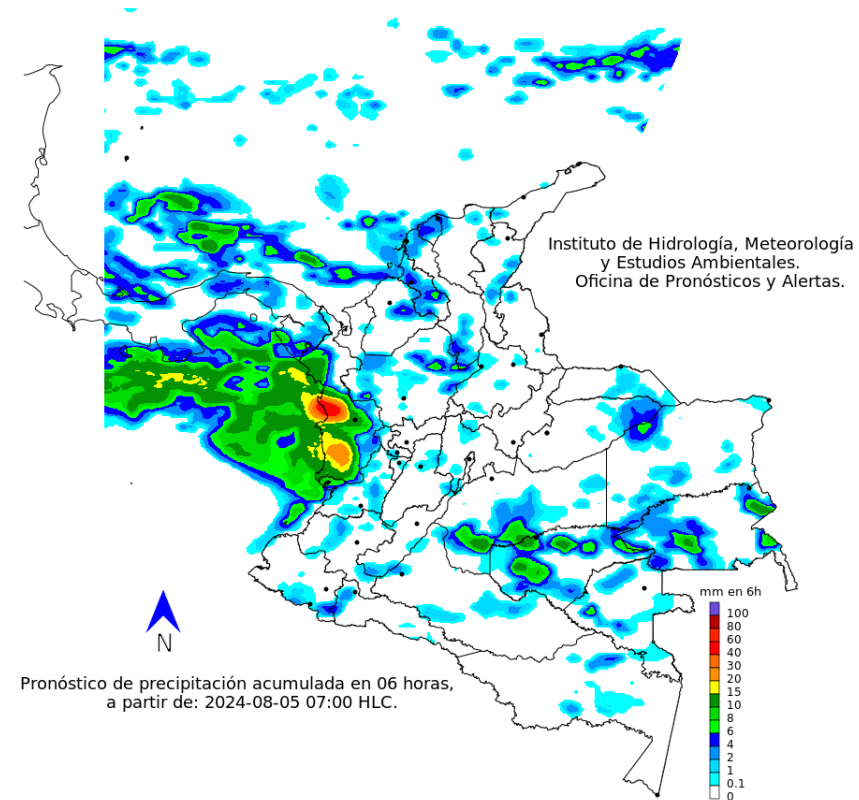
Pronóstico 05 de agosto de 2024



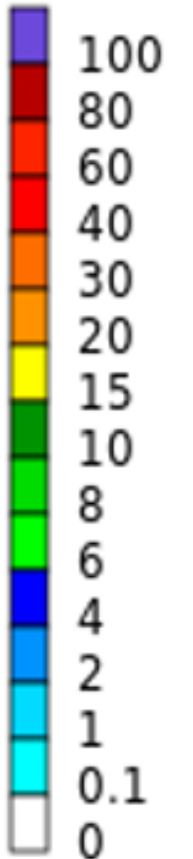
Madrugada



Mañana



mm en 6h



Convenciones

- Morado: Probabilidad de lluvias muy fuertes.
- Tonos Rojo: Probabilidad lluvias fuertes.
- Tonos Naranja: Probabilidad precipitaciones de intensidad moderada.
- Amarillo: Probabilidad precipitaciones de intensidad moderada.
- Tonos Verdes: Probabilidad precipitaciones de intensidad moderada.
- Tonos Azul: Probabilidad precipitaciones de baja intensidad.
- Blanco: Probabilidad ausencia de precipitaciones pronosticadas.

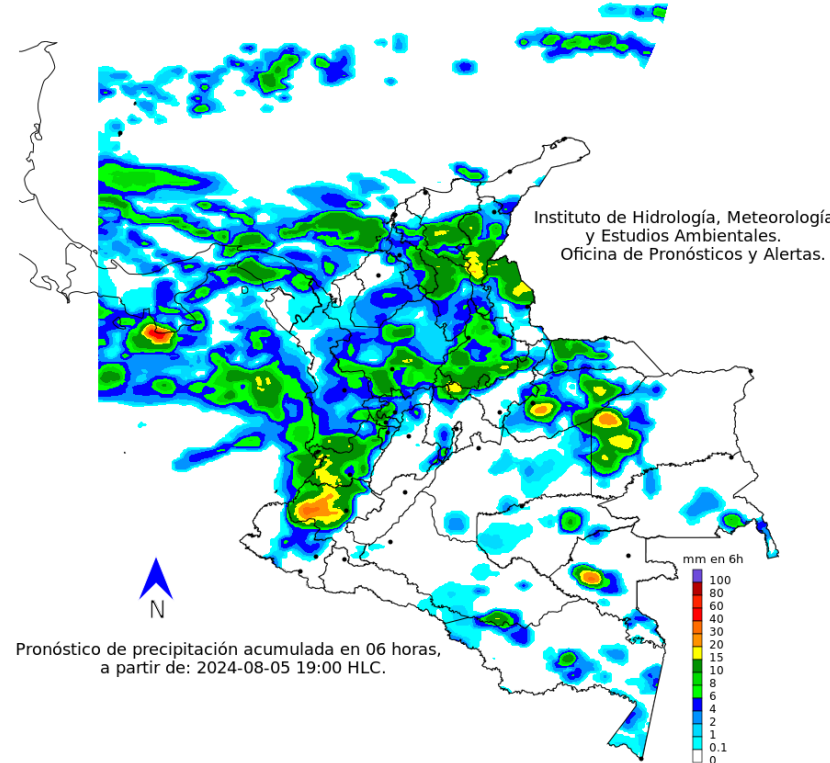
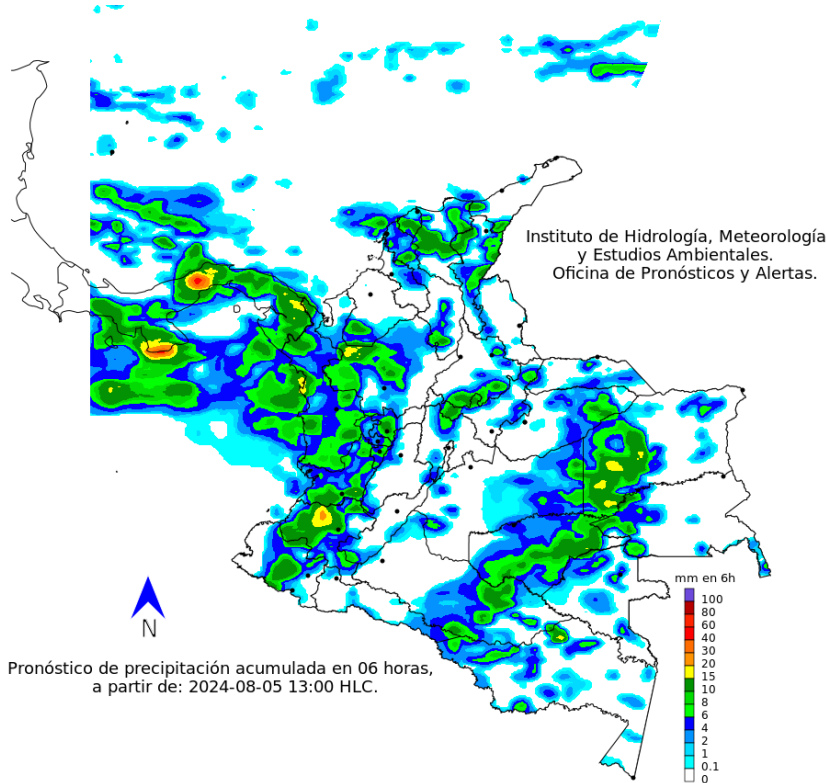
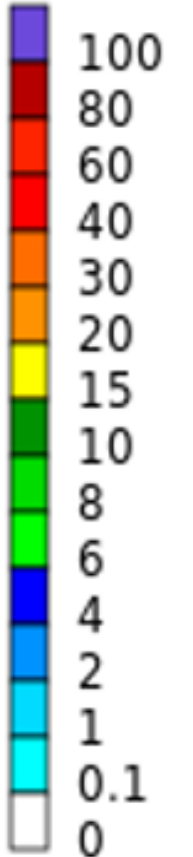
Pronóstico 05 de agosto de 2024



Tarde

Noche

mm en 6h



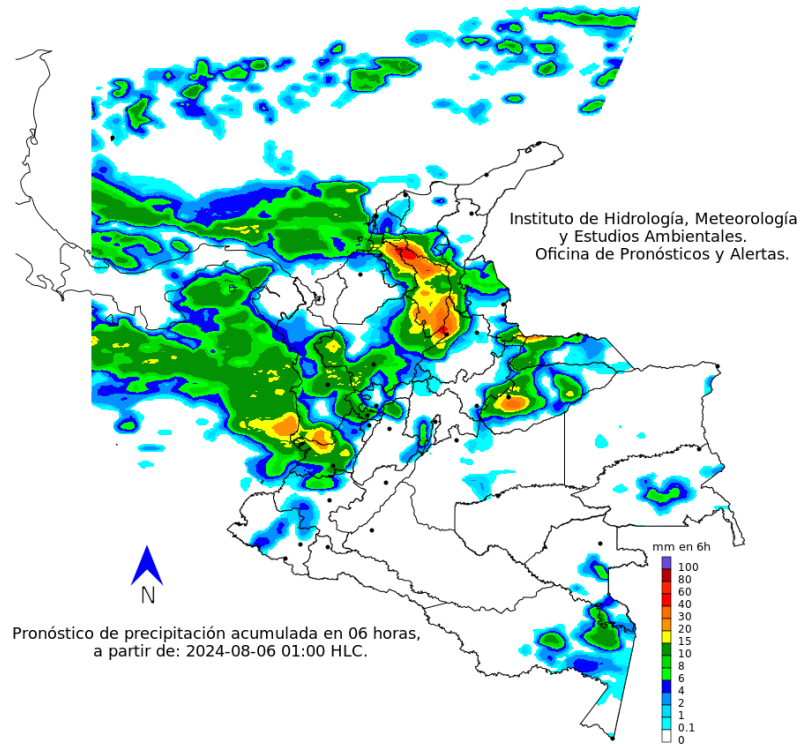
Convenciones

- Morado: Probabilidad de lluvias muy fuertes.
- Tonos Rojo: Probabilidad lluvias fuertes.
- Tonos Naranja: Probabilidad precipitaciones de intensidad moderada.
- Amarillo: Probabilidad precipitaciones de intensidad moderada.
- Tonos Verdes: Probabilidad precipitaciones de intensidad moderada.
- Tonos Azul: Probabilidad precipitaciones de baja intensidad.
- Blanco: Probabilidad ausencia de precipitaciones pronosticadas.

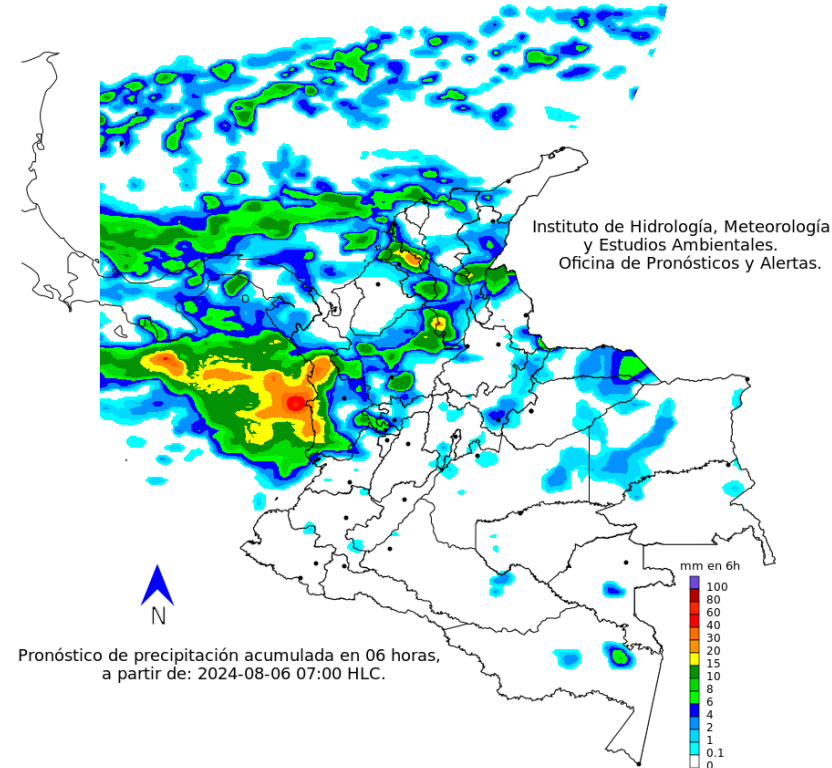
Pronóstico 06 de agosto de 2024



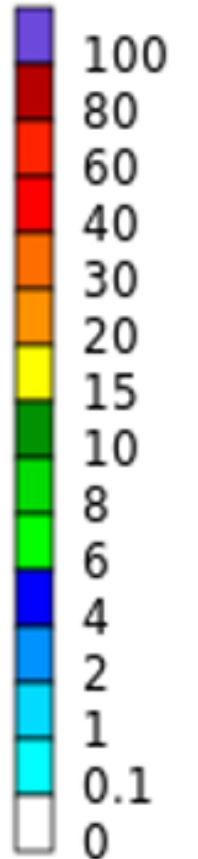
Madrugada



Mañana



mm en 6h

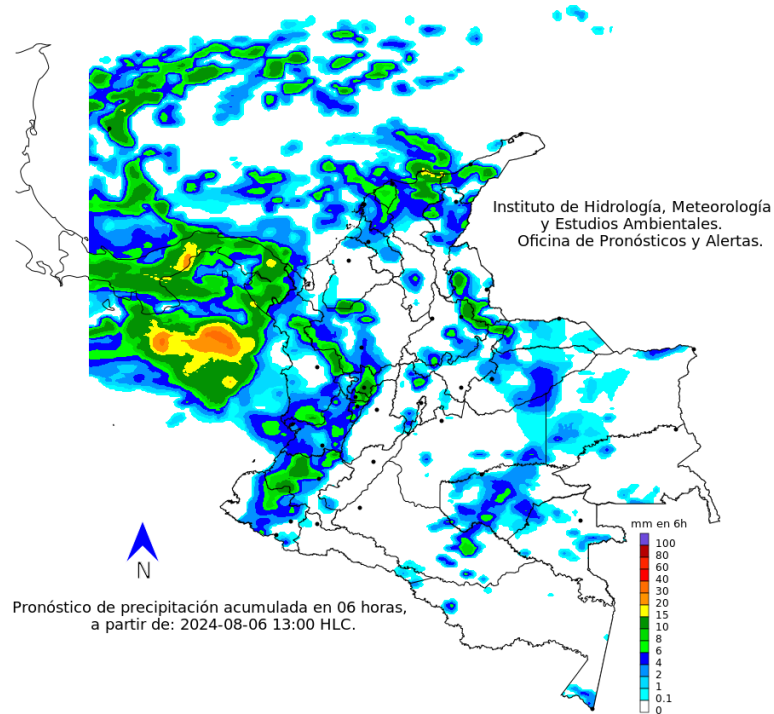


Convenciones

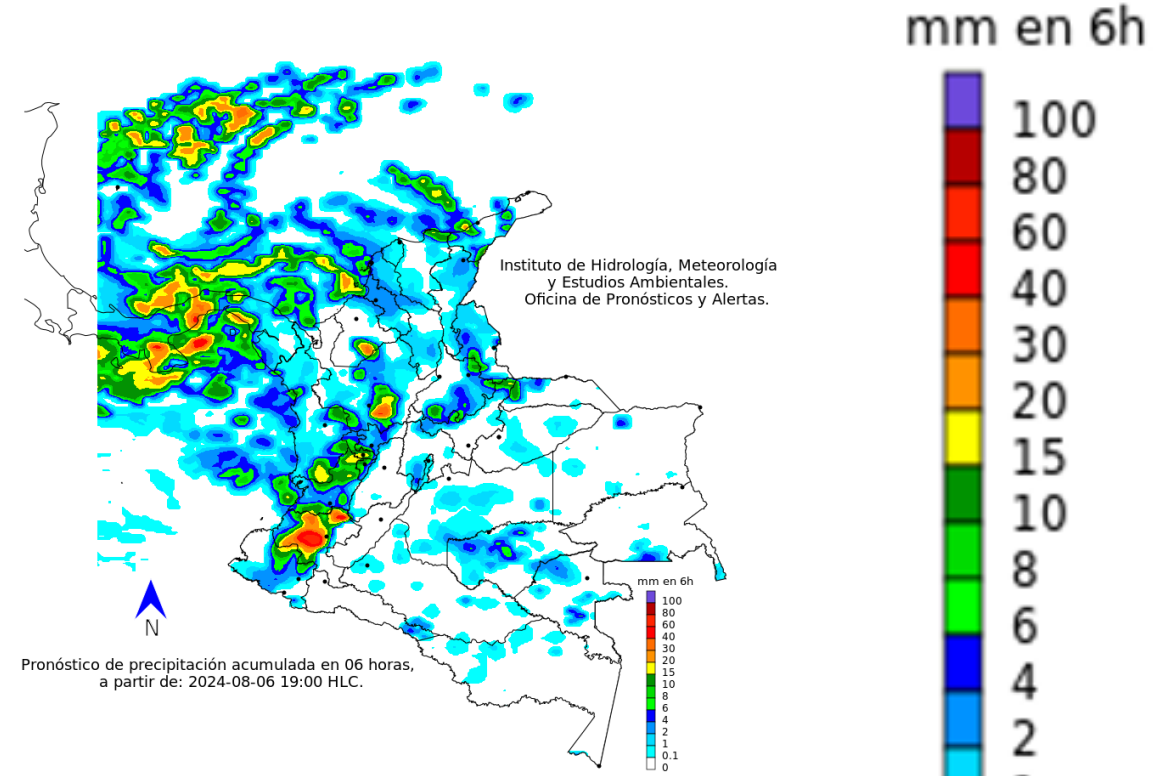
- Morado: Probabilidad de lluvias muy fuertes.
- Tonos Rojo: Probabilidad lluvias fuertes.
- Tonos Naranja: Probabilidad precipitaciones de intensidad moderada.
- Amarillo: Probabilidad precipitaciones de intensidad moderada.
- Tonos Verdes: Probabilidad precipitaciones de intensidad moderada.
- Tonos Azul: Probabilidad precipitaciones de baja intensidad.
- Blanco: Probabilidad ausencia de precipitaciones pronosticadas.

Pronóstico 06 de agosto de 2024

Tarde



Noche



Convenciones

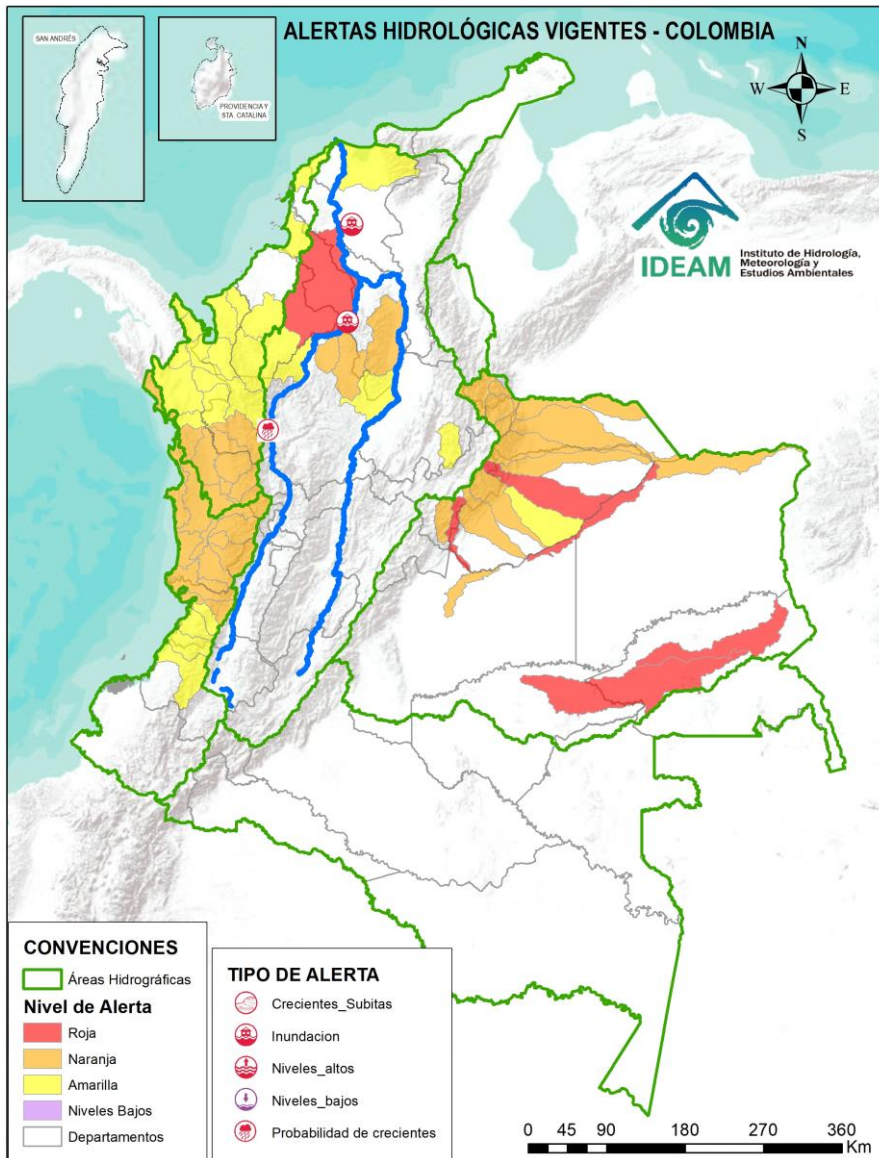
- Morado: Probabilidad de lluvias muy fuertes.
- Tonos Rojo: Probabilidad lluvias fuertes.
- Tonos Naranja: Probabilidad precipitaciones de intensidad moderada.
- Amarillo: Probabilidad precipitaciones de intensidad moderada.
- Tonos Verdes: Probabilidad precipitaciones de intensidad moderada.
- Tonos Azul: Probabilidad precipitaciones de baja intensidad.
- Blanco: Probabilidad ausencia de precipitaciones pronosticadas.



Resumen de Alertas Hidrológicas



Actualización: 03 de agosto de 2024 15:30 HLC



ALERTAS POR PROBABILIDAD DE CRECIENTES SÚBITAS Y/O INUNDACIONES

Area Hidrográfica	# de Subzonas
Orinoco	5
Magdalena Cauca	1
TOTAL	6

Area Hidrográfica	# de Subzonas
Orinoco	14
Pacífico	12
Caribe	9
Magdalena Cauca	3
TOTAL	38

Area Hidrográfica	# de Subzonas
Caribe	15
Magdalena Cauca	5
Pacífico	4
Orinoco	1
TOTAL	25

TOTAL ALERTAS HIDROLÓGICAS 69

ALERTAS PUNTUALES POR INUNDACIONES Y/O CRECIENTE SÚBITAS

Area Hidrográfica	# de Subzonas
Magdalena Cauca	3
TOTAL	3

ALERTAS PUNTUALES POR NIVELES BAJOS

Area Hidrográfica	# de Subzonas
TOTAL	0

Nota 1: Las alertas hidrológicas pueden ser corregidas y/o actualizadas en el futuro. No representa una certificación oficial del IDEAM.
 Nota 2: Es probable que los eventos hidrológicos reportados en las alertas emitidas no se estén presentando sobre los ríos principales sino sobre sus afluentes.
 Nota 3: El IDEAM le sugiere a la población ribereña estar muy atentos al comportamiento de los niveles de los ríos y atender las recomendaciones que la Unidad Nacional de Gestión del Riesgo de Desastres (UNGRD) emita para la implementación de medidas de contingencia ante posibles afectaciones por desbordamientos e inundaciones.
 Nota 4: Dentro de las alertas emitidas no se contemplan aquellas asociadas a desabastecimientos. En caso de requerir información asociada a estos reportes consultar en contactenos@gestiondelriesgo.gov.co

FEWS COLOMBIA
 SISTEMA DE PRONÓSTICOS HIDROLÓGICOS Y ALERTAS TEMPRANAS

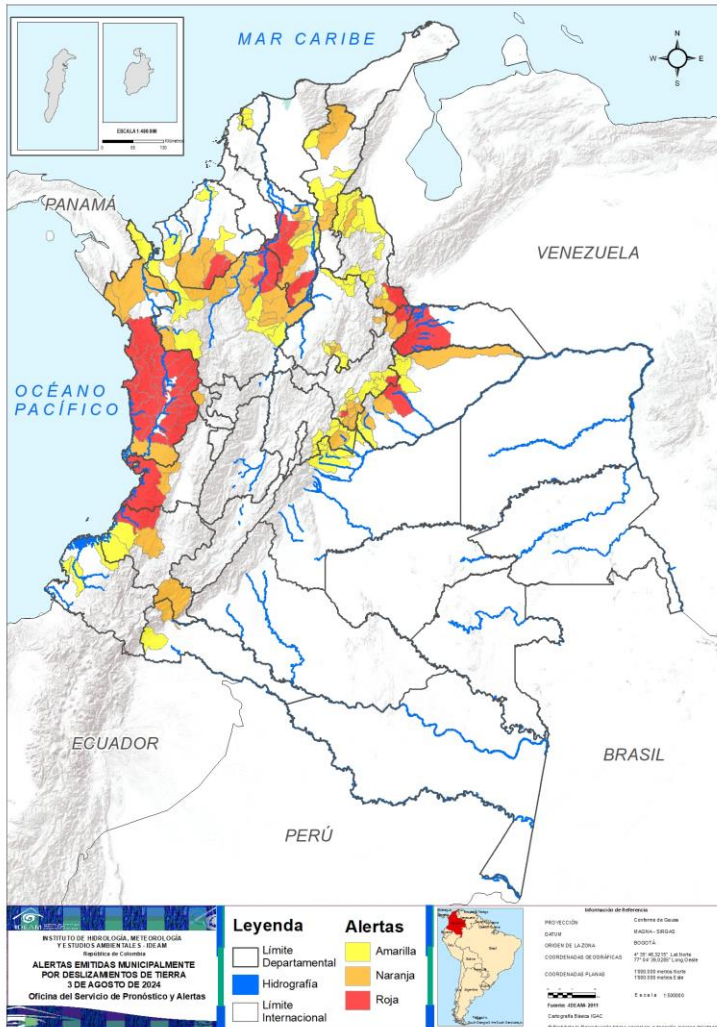
- Consulte aquí el estado de los niveles en los ríos del país: <http://fews.ideam.gov.co/colombia/MapaEstacionesColombiaEstado.html>



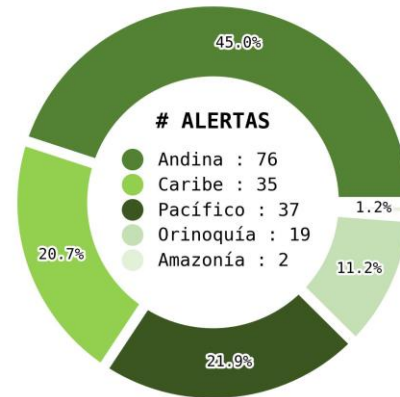
Pronóstico de la Amenaza por Deslizamientos de Tierra



Actualización: 3 de agosto de 2024



Municipios por regiones:



TOTAL MUNICIPIOS : 169

FECHA : 2024-08-03

DEPARTAMENTO	#
CHOCÓ	21
BOLÍVAR	5
ANTIOQUIA	3
ARAUCA	3
BOYACÁ	3
CÓRDOBA	2
CASANARE	1
CAUCA	1
NORTE DE SANTANDER	1
VALLE DEL CAUCA	1
TOTAL	41

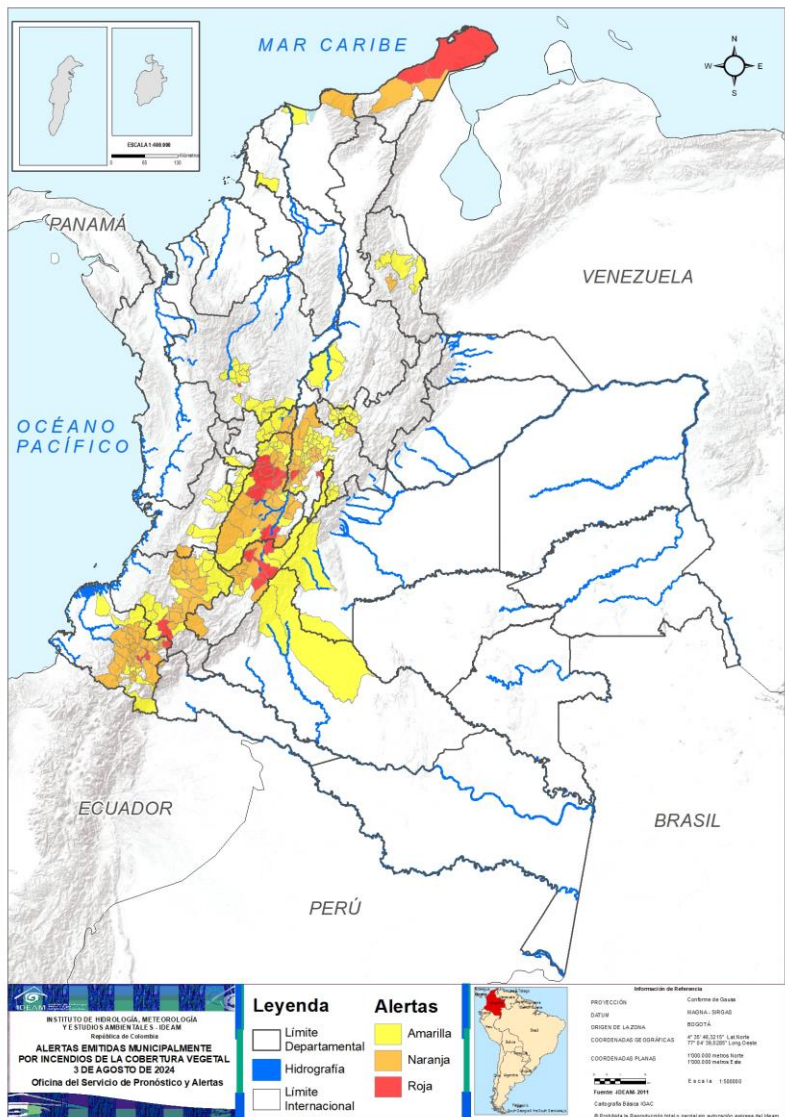
DEPARTAMENTO	#
ANTIOQUIA	12
BOYACÁ	8
BOLÍVAR	6
CESAR	5
SANTANDER	5
CASANARE	3
CHOCÓ	3
CAUCA	2
CÓRDOBA	2
NORTE DE SANTANDER	2
VALLE DEL CAUCA	2
CUNDINAMARCA	1
PUTUMAYO	1
RISARALDA	1
TOTAL	53

DEPARTAMENTO	#
BOYACÁ	10
NORTE DE SANTANDER	10
ANTIOQUIA	8
META	7
CUNDINAMARCA	6
SANTANDER	6
BOLÍVAR	5
CASANARE	5
CESAR	5
ATLÁNTICO	3
NARIÑO	3
CAUCA	2
CHOCÓ	2
CÓRDOBA	2
PUTUMAYO	1
TOTAL	75

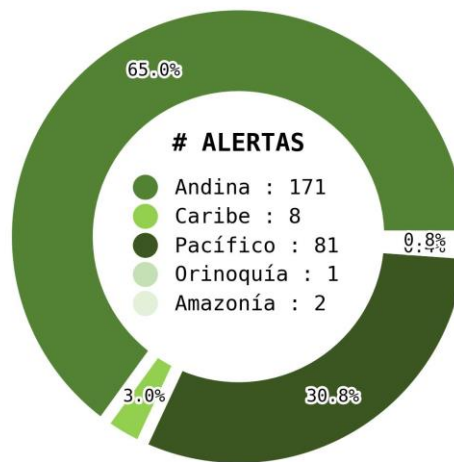


Pronóstico de la Amenaza por Incendios de la Cobertura Vegetal

Actualización | 3 de agosto de 2024



Municipios por regiones:



TOTAL MUNICIPIOS : 263

FECHA : 2024-08-03

DEPARTAMENTO	#
TOLIMA	8
HUILA	4
NARIÑO	3
CUNDINAMARCA	2
LA GUAJIRA	2
CAUCA	1
ANTIOQUIA	1
TOTAL	21

DEPARTAMENTO	#
NARIÑO	30
CUNDINAMARCA	21
TOLIMA	21
CAUCA	16
HUILA	7
LA GUAJIRA	2
CALDAS	2
MAGDALENA	1
NORTE DE SANTANDER	1
VALLE DEL CAUCA	1
TOTAL	102

DEPARTAMENTO	#
CUNDINAMARCA	36
TOLIMA	14
ANTIOQUIA	14
CAUCA	13
BOYACÁ	12
NARIÑO	10
VALLE DEL CAUCA	7
CALDAS	6
QUINDÍO	6
HUILA	5
NORTE DE SANTANDER	5
SANTANDER	4
CAQUETÁ	2
ATLÁNTICO	1
BOGOTÁ, D.C.	1
BOLÍVAR	1
MAGDALENA	1
META	1
RISARALDA	1
TOTAL	140

Ghisliane Echeverry Prieto | Directora General IDEAM
Ingrid Tatiana Sierra | Jefe Oficina del Servicio de Pronósticos y Alertas

Elaboró:

OFICINA DEL SERVICIO DE PRONÓSTICO Y ALERTAS

Mirovan Sverko (Meteorología).

Enrique Rodríguez Amaya (Hidrología).

Victoria Daniela Camacho Ochoa (Deslizamientos de Tierra).

Adriana Marcela Tamayo Quintana (Incendios de la Cobertura Vegetal).