El Instituto de Hidrología, Meteorología y Estudios Ambientales –Ideam, informa al Sistema Nacional de Gestión del Riesgo de Desastres (SNGRD) y al Sistema Nacional Ambiental (SINA)
29/05/2026

COMUNICADO ESPECIAL No. 060 PRONÓSTICO DEL ESTADO DEL TIEMPO DESDE EL VIERNES 29 AL DOMINGO 31 DE MAYO DE 2026

- *Durante el fin de semana se prevén condiciones mayormente nubladas y lluvias intensas, especialmente el sábado en sectores del Caribe, Pacífica, Andina y Orinoquía. El domingo las precipitaciones tenderán a disminuir.*
- *Especial atención en Meta y Caquetá, así como en Arauca, Casanare y Putumayo, por probabilidad de altos acumulados de lluvia. En San Andrés, Providencia y Santa Catalina se esperan lluvias de variada intensidad, principalmente en áreas marítimas.*
- *Persistirá el ambiente cálido en zonas del Caribe y valles interandinos. Para Bogotá se esperan tardes lluviosas, cielo nublado y temperaturas entre 10°C y 21°C.*

Viernes 29 de mayo 2026

Para este viernes se pronostican lluvias, acompañadas de posibles descargas eléctricas, en zonas de los departamentos de Cesar, Magdalena, sur de Atlántico, Bolívar, Sucre, Córdoba, Antioquia, Santander, Boyacá, Cundinamarca, Caldas, Risaralda, Quindío, Chocó, Valle del Cauca, Cauca, Nariño, Arauca, Vichada, sur de Guaviare, oriente de Caquetá, Putumayo, Guainía, Vaupés y Amazonas. Así mismo, se prevén lluvias entre ligeras y moderadas en áreas del sur de La Guajira, Norte de Santander, Tolima, Huila, norte y occidente de Casanare, noroccidente de Meta y sectores del occidente de la región Amazónica.

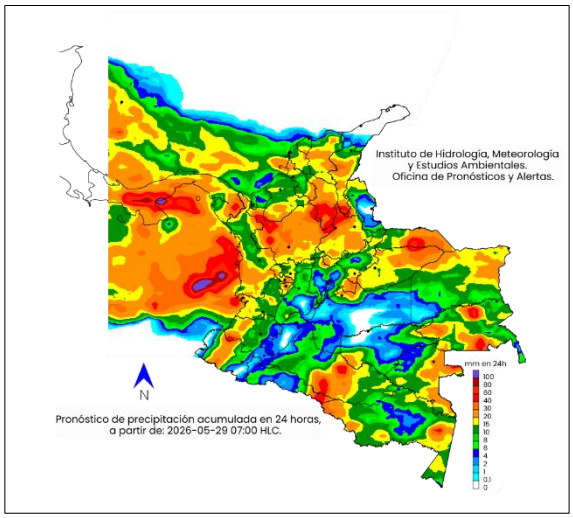

Figura 1. **Fuente:** Ideam.
Nota: La escala de colores indica la cantidad de precipitación acumulada (en milímetros).

IDEAM - Instituto de Hidrología, Meteorología y Estudios Ambientales
Dirección: Calle 25 D No. 96 B - 70 Bogotá D.C., Colombia
Conmutador: (+57) 3527160
Línea Gratuita: (+57) 01 8000 110012
contacto@ideam.gov.co

Para las islas de San Andrés, Providencia y Santa Catalina se esperan precipitaciones, principalmente hacia el sur del archipiélago. En el resto del país se esperan condiciones secas, con cielo entre despejado y parcialmente nublado (Figura 1).

Sábado 30 de mayo 2026

Mañana se esperan precipitaciones entre moderadas a intensas con probables tormentas eléctricas en sectores del sur y occidente de la región Caribe (Cesar, sur de Magdalena, centro y sur de Bolívar, Sucre y Córdoba) y en la región Andina (Antioquia, Norte de Santander, Santander, Boyacá, norte y oriente de Cundinamarca, norte de Tolima, Caldas, Risaralda y Quindío).

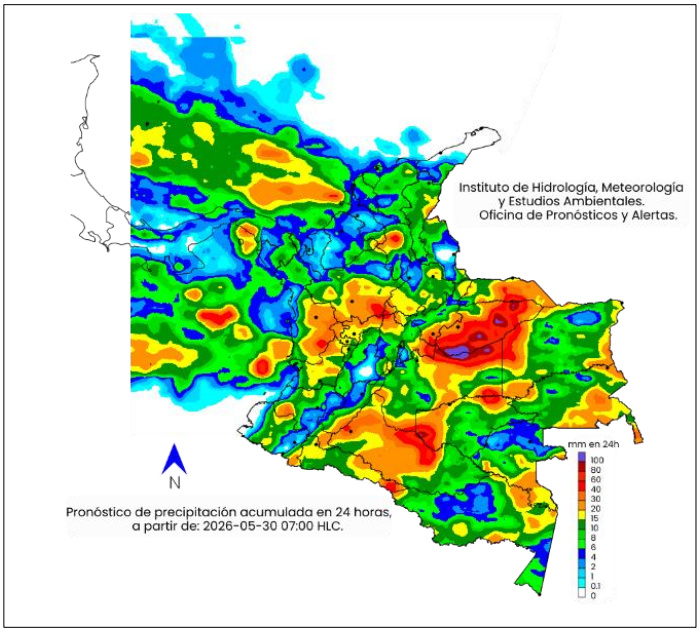

Figura 2. **Fuente:** Ideam.
Nota: La escala de colores indica la cantidad de precipitación acumulada (en milímetros).

También son posibles lluvias fuertes en las regiones Pacífica (Chocó, Valle del Cauca y Cauca), Orinoquia (Arauca, sur y occidente de Vichada y en especial Casanare, Meta donde se concentrarían las mayores probabilidades ante intensidad alta-fuerte) y Amazonia (Guaviare, centro y oriente de Caquetá, oriente de Putumayo, Guainía y norte y occidente de Vaupés). De igual forma, se esperan posibles lluvias entre ligeras y moderadas en áreas del sur de La Guajira, sur de Huila, Nariño y Amazonas. En el archipiélago de San Andrés, Providencia y Santa Catalina se prevé abundante nubosidad con lluvias a diferentes horas, particularmente en el área marítima. (Figura 2).

IDEAM - Instituto de Hidrología, Meteorología y Estudios Ambientales
Dirección: Calle 25 D No. 96 B - 70 Bogotá D.C., Colombia
Conmutador: (+57) 3527160
Línea Gratuita: (+57) 01 8000 110012
contacto@ideam.gov.co

Domingo 31 de mayo 2026

Para la jornada dominical se espera una disminución generalizada de la nubosidad en el país respecto a los días anteriores. Las lluvias se prevén principalmente en áreas de las regiones Caribe y Pacífica. Probabilidad de precipitaciones entre moderadas a intensas, después del mediodía en sectores de Antioquia, sur de Norte de Santander, Santander, Boyacá, Cundinamarca, Tolima, Caldas, Risaralda, Quindío, Huila, suroriente de Cauca, oriente de Nariño, Arauca, Casanare, Meta, nororiente de Vichada, Guaviare, Guainía, oriente y occidente de Caquetá, occidente de Putumayo y Amazonas. Así mismo, se prevén algunas lloviznas en sectores del centro y sur de La Guajira, norte de Magdalena y Atlántico, norte de Tolima y Vaupés. En San Andrés, Providencia y Santa Catalina se pronostica cielo entre parcial y mayormente nublado con posibles lluvias a diferentes horas del día. (Figura 3).

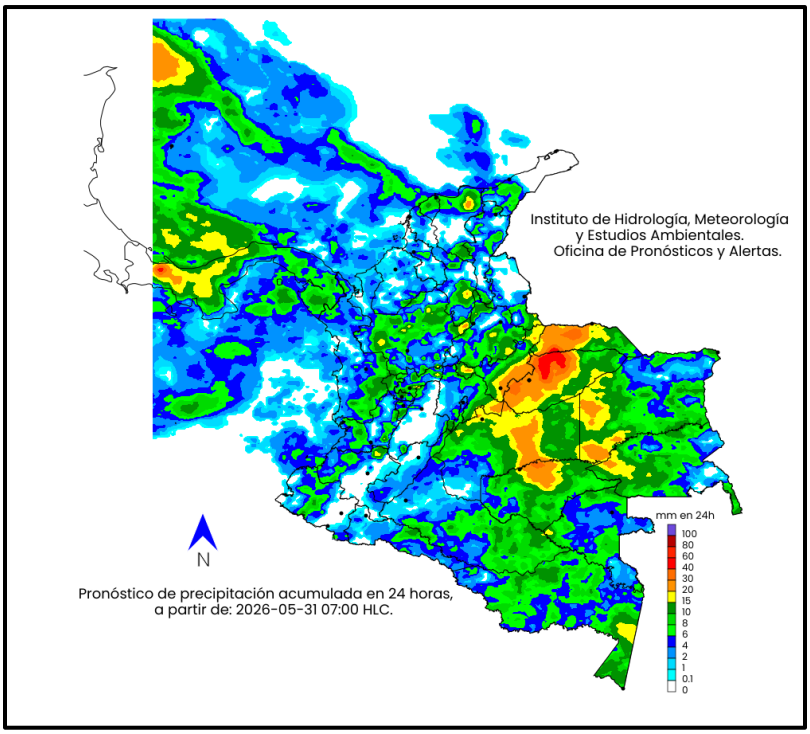

Figura 3. **Fuente:** Ideam.
Nota: La escala de colores indica la cantidad de precipitación acumulada (en milímetros).

IDEAM - Instituto de Hidrología, Meteorología y Estudios Ambientales
Dirección: Calle 25 D No. 96 B - 70 Bogotá D.C., Colombia
Conmutador: (+57) 3527160
Línea Gratuita: (+57) 01 8000 110012
contacto@ideam.gov.co

SUGERENCIAS ANTE LAS ALERTAS POR DESLIZAMIENTOS

- Importante estar atentos al estado de las vías, principalmente en áreas de los departamentos con alerta roja donde la amenaza es alta a causa de la orografía. Así mismo, se aconseja realizar recorridos preferiblemente en el día e identificar las áreas con amenazas por deslizamientos o derrumbes.
- Se sugiere a la comunidad, mantener un monitoreo permanente en días muy lluviosos y buscar refugio en zonas seguras
- Si el deslizamiento es en una carretera, es necesario informar a las autoridades y conductores para ponerlos en alerta.
- También es importante evitar el tránsito en zonas de alta pendiente. Conforme a lo anterior, les invitamos a consultar la información disponible en las herramientas interactivas como: **VI@JERO SEGURO, #767**, X **@numeral767** y la **página web** **https://www.invias.gov.co/** para conocer cómo se están comportando los diferentes corredores del país.

ANTE LA POSIBILIDAD DE TORMENTAS ELÉCTRICAS, VIENTOS FUERTES O VENDAVALES

- Buscar un refugio seguro. No exponerse en zonas abiertas, debajo de árboles y estructuras metálicas altas ya que podrían ser objeto de descargas.
- Evitar actividades deportivas en áreas abiertas en el momento de una tempestad.
- Asegurar y revisar el estado de los tejados y de estructuras elevadas que puedan colapsar en un momento dado, por encima de lo normal, a causa de vientos fuertes.
- Adelantar labores de limpieza de techos, canales bajantes y sumideros.

SUGERENCIAS PARA LA COMUNIDAD ANTE LAS ALERTAS POR INCENDIOS DE LA COBERTURA VEGETAL

- A la comunidad en general, a turistas y caminantes, apagar debidamente las fogatas y no dejar residuos tipo vidrio, envases químicos, material combustible que sirvan como elementos concentradores de la radiación solar e igualmente reportar a las autoridades en caso de ocurrencia de incendios.
- A los Consejos Departamentales y Municipales, las autoridades ambientales regionales y locales, mantener activos los planes de prevención y atención de incendios con el fin de evitar la ocurrencia y propagación de estos especialmente en áreas de reserva forestal y del Sistema Nacional de Parques Nacionales Naturales.
- A los sistemas regionales y locales de bomberos disponer de los elementos necesarios para la atención oportuna de eventos de incendio de la cobertura vegetal.

IDEAM - Instituto de Hidrología, Meteorología y Estudios Ambientales
Dirección: Calle 25 D No. 96 B - 70 Bogotá D.C., Colombia
Conmutador: (+57) 3527160
Línea Gratuita: (+57) 01 8000 110012
contacto@ideam.gov.co