



LA MOJANA

BOLETÍN HIDROMETEOROLÓGICO

San Marcos, Sucre 23 de enero de 2026

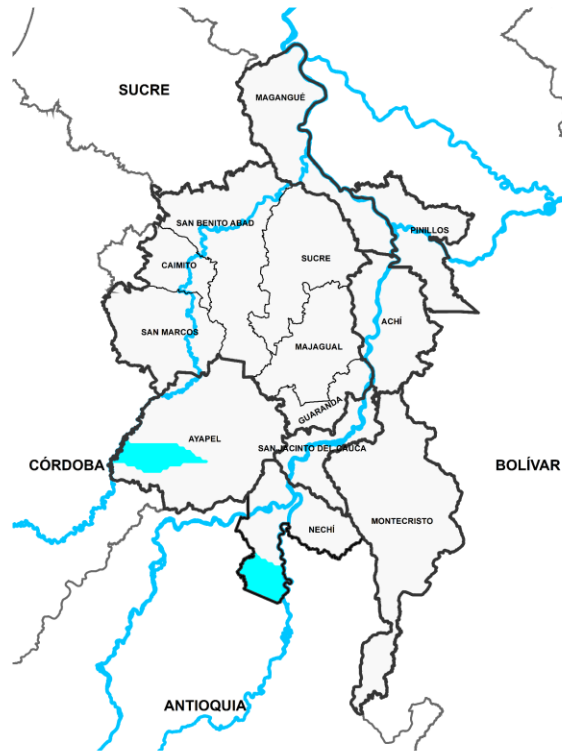
BOLETIN No: 015-2026

Programa Estratégico de transformación de la Ecorregión de La Mojana

Fortalecimiento de capacidades en la democratización de la información hidrometeorológica en la ecorregión de La Mojana en el marco del ordenamiento ambiental del territorio alrededor del agua.



1.1 CONDICIONES METEOROLÓGICAS ANTECEDENTES



Precipitación acumulada
22/01/2026 (07:00) – 23/01/2026 (07:00)
Fuente: IDEAM

Lluvia registrada el 22 enero de 2026



RESUMEN DE CONDICIONES DEL DÍA 22 DE ENERO

Precipitación: predominó el tiempo seco de forma generalizada en la región.

Temperatura: se registró una temperatura máxima de 36.1°C el 22 de enero en el municipio de Ayapel y una mínima de 23°C en la madrugada del 23 de enero en el municipio de Ayapel.

1.2 CONDICIONES METEOROLÓGICAS ACTUALES

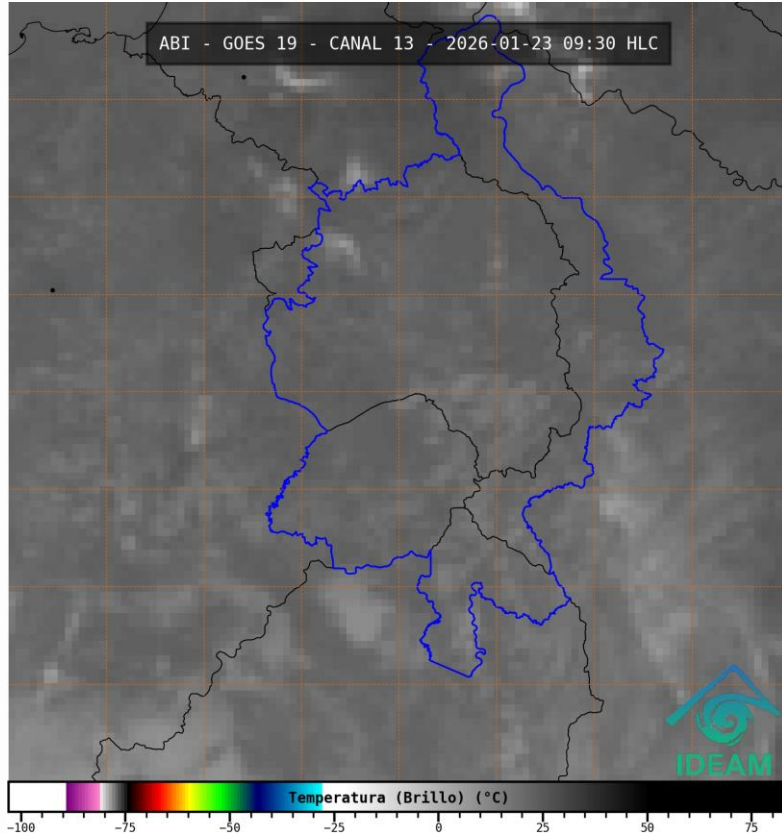


Imagen de satélite IR 09:30 HLC
Fuente: IDEAM

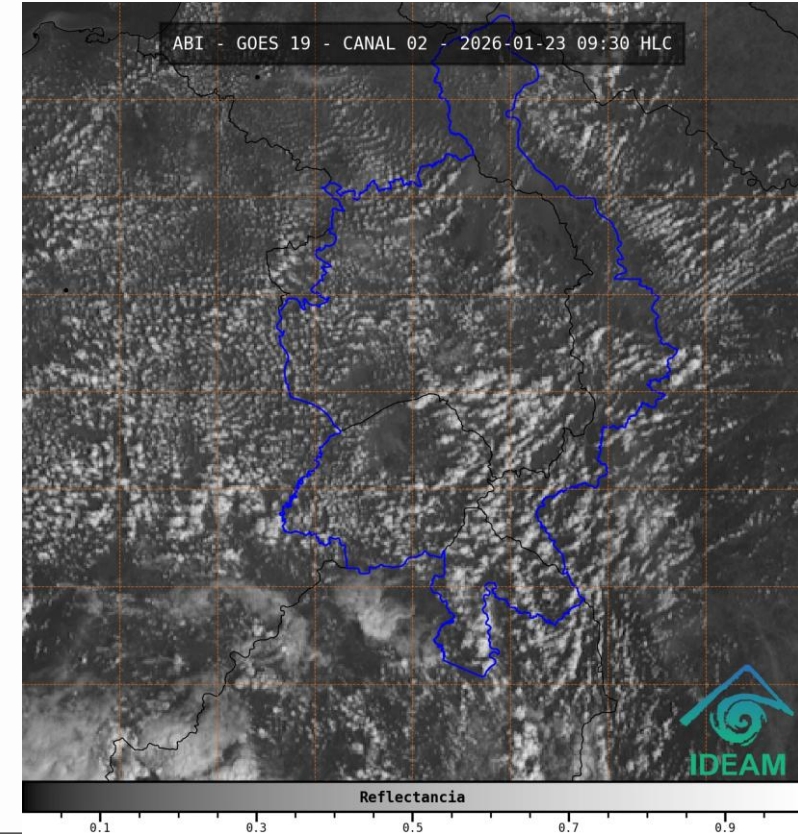
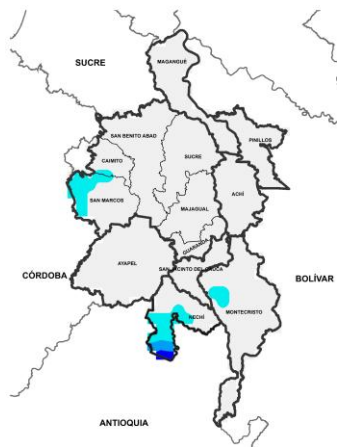


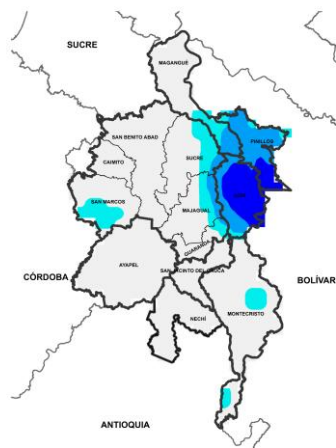
Imagen de satélite VISIBLE 09:30 HLC
Fuente: IDEAM

En las últimas horas predominó el tiempo seco de forma generalizada en La Mojana

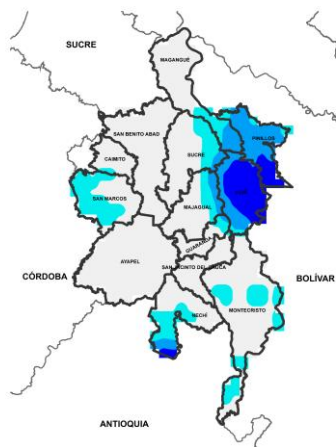
1.3. PRONÓSTICO METEOROLÓGICO



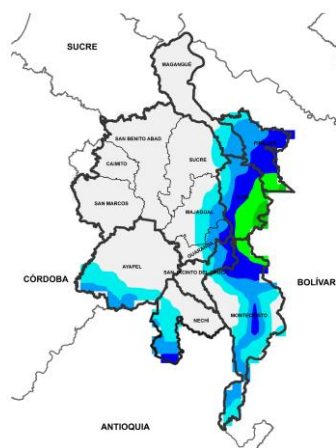
NOCHE DEL 23 DE ENERO



MADRUGADA DEL 24 DE ENERO



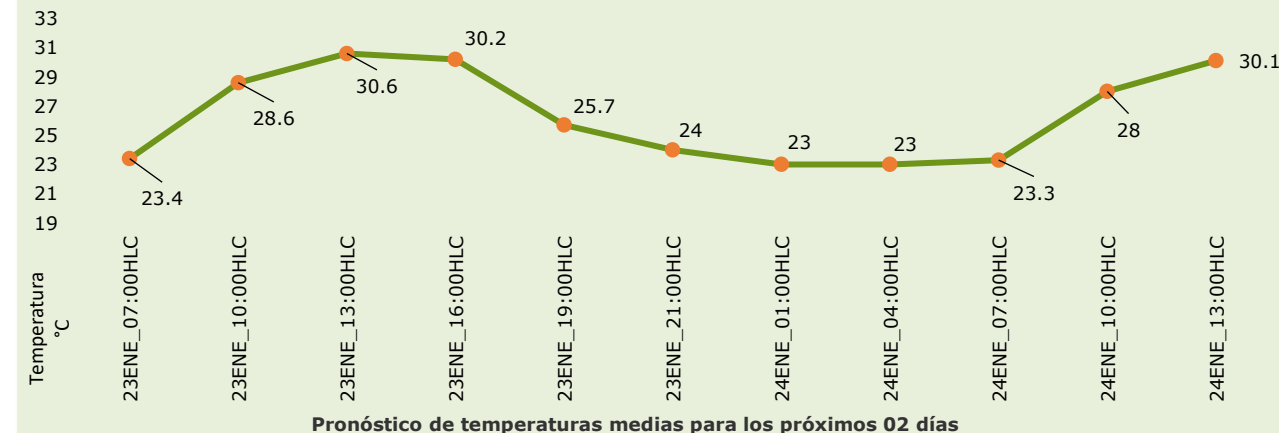
ACUMULADO DEL 23 AL 24 DE ENERO



ACUMULADO DEL 24 AL 25 DE ENERO



Día	Jornada	Temperatura Máxima	Nubosidad	Tipo de Precipitación	Probabilidad de Lluvia (%)
23 DE ENERO DE 2026	Tarde	32°C	Despejado	Sin lluvias	10%
	Noche	23°C	Parcialmente nublado	Llovizna	40%



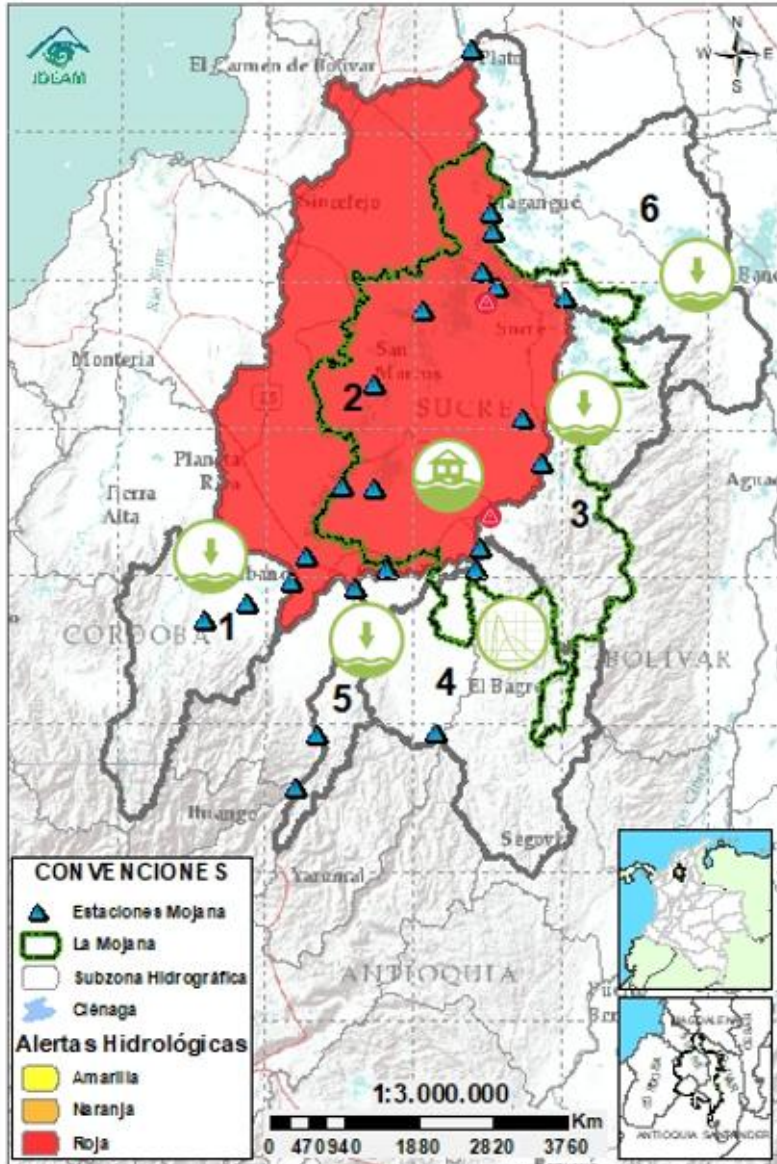
PRONÓSTICO PARA EL VIERNES 23 DE ENERO Y EL FIN DE SEMANA

Precipitación: tarde sin lluvias y cielo despejado. En la jornada nocturna se prevé lluvias ligeras en sectores de Ayapel, Nechí Guaranda, Majagual, San Jacinto del Cauca, Achí y Pinillos, para el resto de los municipios condiciones secas persistentes. Para el fin de semana tendremos tiempo seco para todas las jornadas del sábado y domingo, es probable que hacia la noche del domingo se reactiven las lluvias entre ligeras a moderadas de forma generalizada en la región, con mayor incidencia en el oriente, sobre Achí, Majagual, Pinillos, Sucre, San Jacinto del Cauca, Guaranda y Montecristo.

Temperatura: En general, las temperaturas máximas oscilarán entre los °C 30 y 32°C. Las mínimas estarán entre 22°C y 23°C.

2.1. CONDICIONES HIDRÓLOGICAS ANTECEDENTES

Ambiente



CONVENCIONES DE TERMINOS HIDROLÓGICOS



Lluvias

Lluvias antecedentes intensas o continuas y/o pronóstico de las mismas, las cuales pueden generar crecientes súbitas en los ríos principales y sus afluentes.



Descenso

Condición de disminución de niveles.



Ascenso

Condición de aumento de niveles.



Creciente súbita

Fenómeno natural que se presenta en los ríos de montaña como consecuencia de la ocurrencia de lluvias intensas o torrenciales en zonas de alta pendiente del cauce principal y sus afluentes.



Tránsito de creciente

Es el desplazamiento de una onda de creciente de aguas arriba hacia aguas abajo de la corriente.



Creciente por desembalse

Proceso de tránsito del flujo de agua por descarga controlada desde un embalse.



Inundación

Aumento en los niveles y/o caudales de los cuerpos de agua que superan la capacidad máxima de transporte o modificación de la sección transversal que la reduce, ocasionando el desbordamiento e inundación de sus zonas aledañas.



Niveles estables

No se presentan fluctuaciones considerables de nivel del cuerpo de agua.



Alerta ROJA

PARA TOMAR ACCIÓN Advierte a los sistemas de prevención y atención de desastres sobre la amenaza que puede ocasionar un fenómeno con efectos adversos sobre la población, el cual requiere la atención inmediata por parte de la población y de los cuerpos de atención y socorro. Se emite una alerta sólo cuando la identificación de un evento extraordinario indique la probabilidad de amenaza inminente y cuando la gravedad del fenómeno implique la movilización de personas y equipos, interrumpiendo el normal desarrollo de sus actividades cotidianas.



Alerta NARANJA

PARA PREPARARSE Indica la presencia de un fenómeno. No implica amenaza inmediata y como tanto es catalogado como un mensaje para informarse y prepararse. El aviso implica vigilancia continua ya que las condiciones son propicias para el desarrollo de un fenómeno, sin que se requiera permanecer alerta.



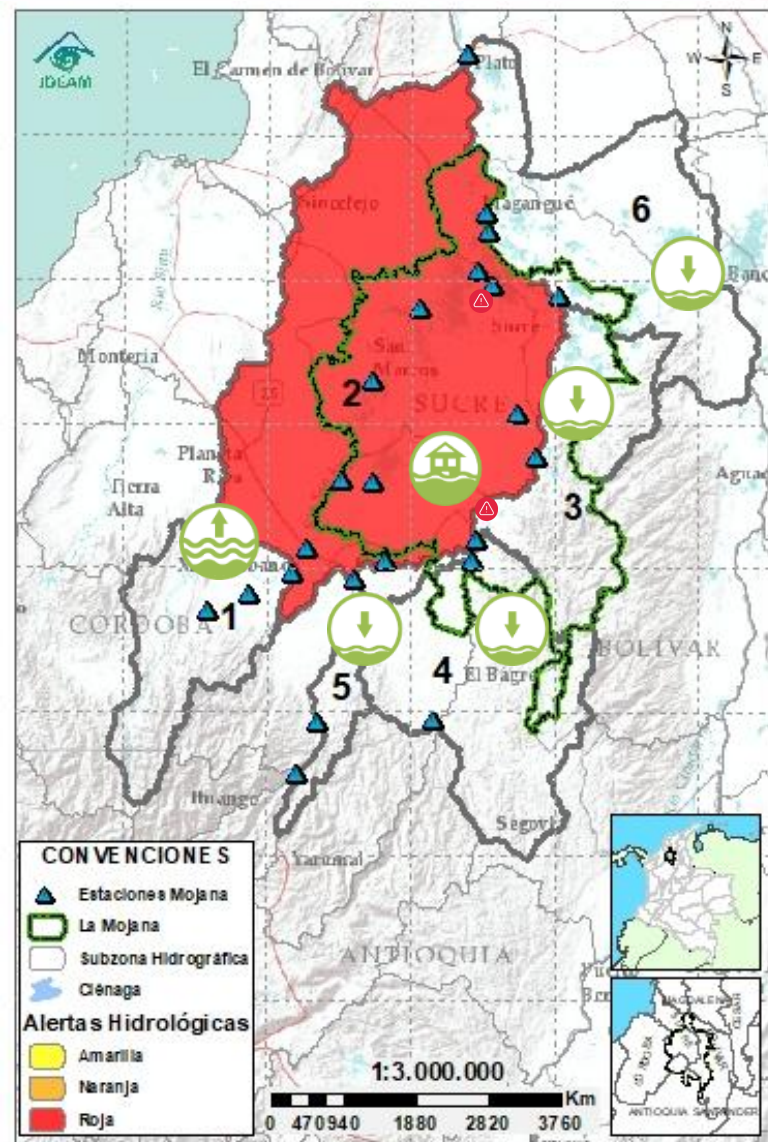
Alerta AMARILLA

PARA INFORMARSE Es un mensaje oficial por el cual se difunde información. Por lo regular se refiere a eventos observados o registrados y puede contener algunos elementos de pronóstico a manera de orientación. Por sus características pretéritas y futuras difiere del aviso y de la alerta, y por lo general no está encaminado a alertar sino a informar.

SIN ALERTA La información que se suministra se encuentra fuera de los umbrales de alerta.

2.1. CONDICIONES HIDRÓLOGICAS ACTUALES

Ambiente



Descripción condiciones hidrológicas: ligero ascenso de nivel en el río San Jorge a la altura de Montelíbano. Descenso de niveles en el río Cauca entre Puerto Valdivia y Nechí, el cual se verá reflejado en los cuerpos de agua asociados al rompimiento en Caregato. Probabilidad de estabilización en el río Cauca entre hoy y mañana. Se espera ascenso de nivel el río Nechí a la altura de Nechí y descensos en la cuenca el fin de semana. Tendencia al descenso de niveles en el Bajo Magdalena.

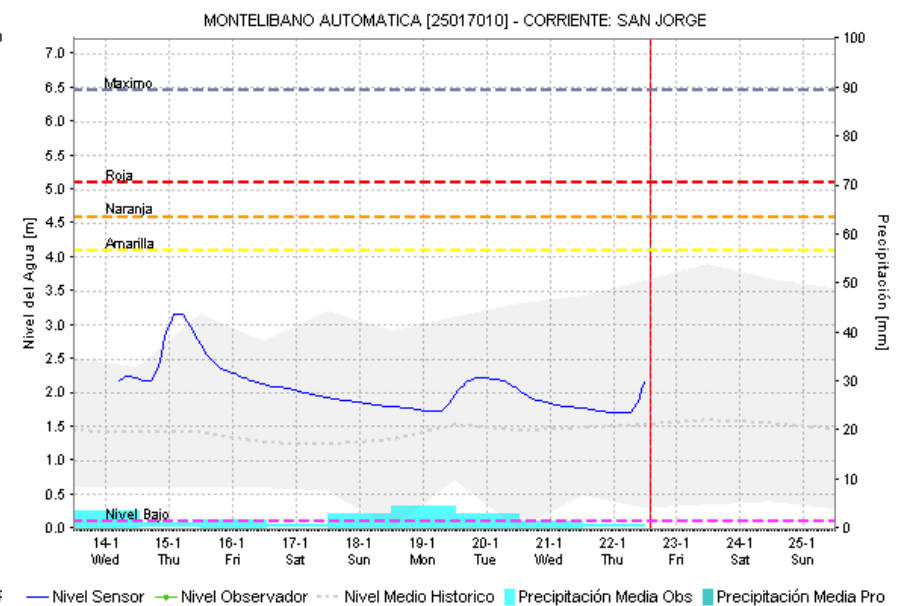
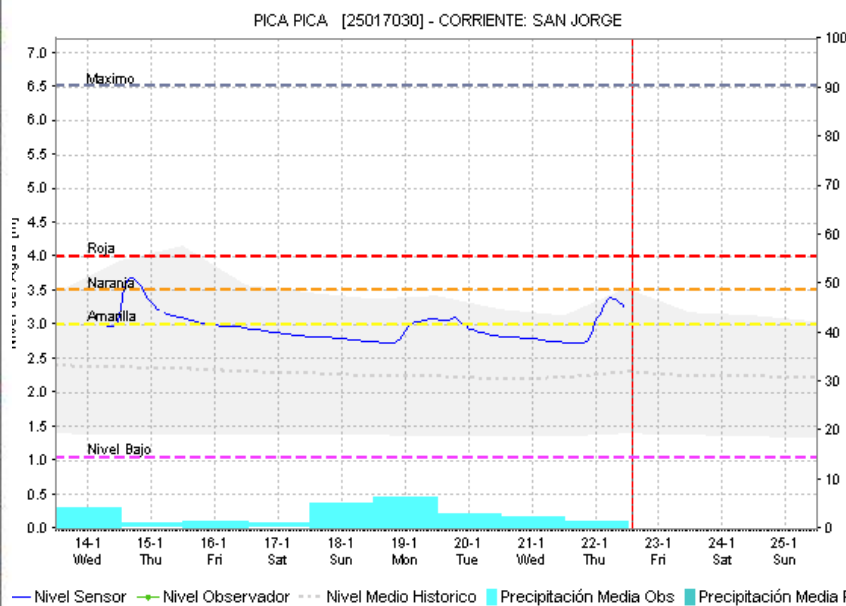
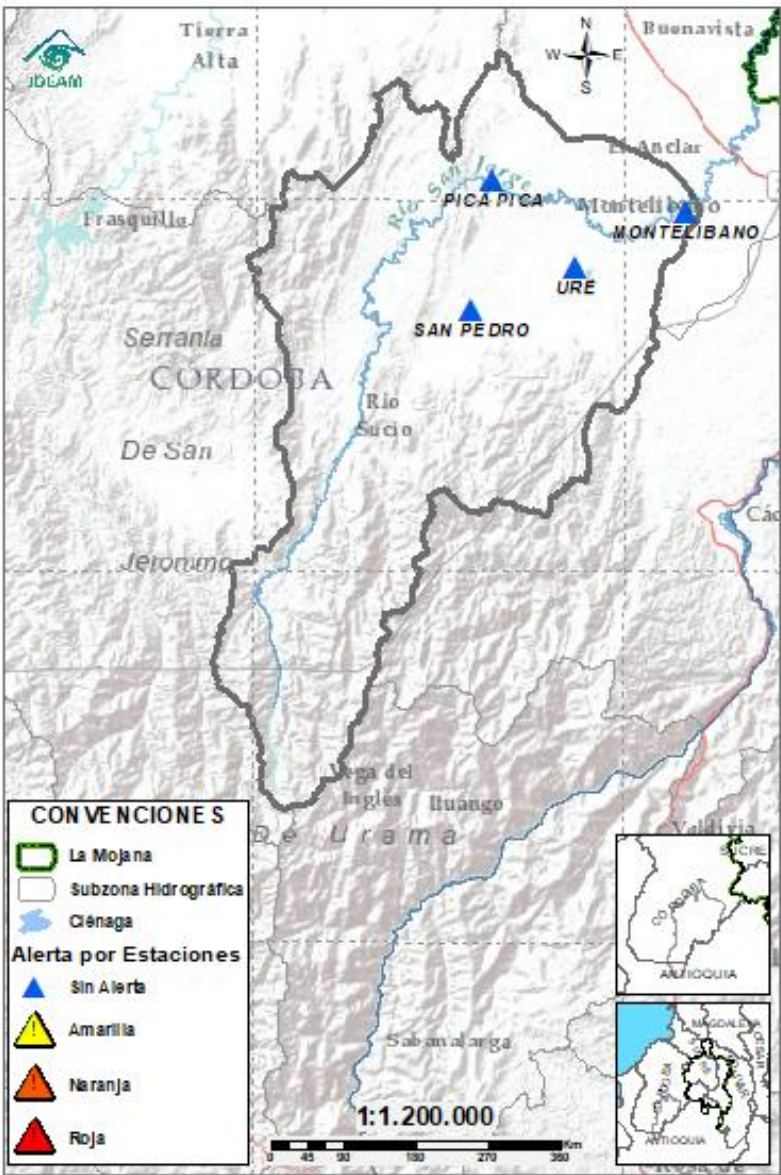
Alerta	Zona Hidrográfica	Subzona o Cuenca Hidrográfica	Condición predominante	Descripción de la alerta hidrológica
Sin alerta	1 Bajo Magdalena-Cauca - San Jorge	Alto San Jorge	Niveles en ascenso	Ligero ascenso de nivel en el río San Jorge a la altura de Montelíbano, se esperan descensos en los aportantes y el río el fin de semana.
	2 Bajo Magdalena-Cauca - San Jorge	Bajo San Jorge	Inundación	Se espera descenso de niveles en los caños y ciénagas asociados al rompimiento en Caregato, así como en el río San Jorge los próximos días. Permanencia de áreas inundadas por el rompimiento.
Sin alerta	3 Bajo Magdalena-Cauca - San Jorge	Directos al Bajo Cauca- ciénaga La Raya entre el río Nechí y Brazo de Loba	Niveles en descenso	Descenso de niveles, probabilidad de estabilización en el transcurso del día y descensos el fin de semana.
Sin alerta	4 Nechí	Bajo Nechí y Directos al Bajo Nechí	Niveles en descenso	Descenso de niveles en los ríos Tigui y Nechí a la altura de El Bagre. Se esperan descensos en el río Nechí y sus aportantes los próximos días.
Sin alerta	5 Cauca	Directos al Cauca entre Puerto Valdivia y río Nechí	Niveles en descenso	Descenso de niveles, probabilidad de estabilización en el transcurso del día y descensos el fin de semana.
Sin alerta	6 Bajo Magdalena	Directos Bajo Magdalena entre El Banco y Plato	Niveles en descenso	Tendencia al descenso de niveles en el río Magdalena a la altura de El Banco, el cual se verá reflejada en los Brazos de Loba y Mompós el fin de semana.

Nota 1: Las alertas hidrológicas pueden ser corregidas y/o actualizadas en el futuro. No representa una certificación oficial del IDEAM.

Nota 2: Es probable que los eventos hidrológicos reportados en las alertas emitidas no se estén presentando sobre los ríos principales sino sobre sus afluentes.

Nota 3: El IDEAM recomienda a la población ribereña estar muy atenta al comportamiento de los niveles de los ríos y atender las recomendaciones que la Unidad Nacional de Gestión del Riesgo de Desastres (UNGRD) emita para la implementación de medidas de contingencia ante posibles afectaciones por desbordamientos e inundaciones.

2.2.1. SUBZONA HIDROGRÁFICA DEL RIO SAN JORGE CUENCA ALTA

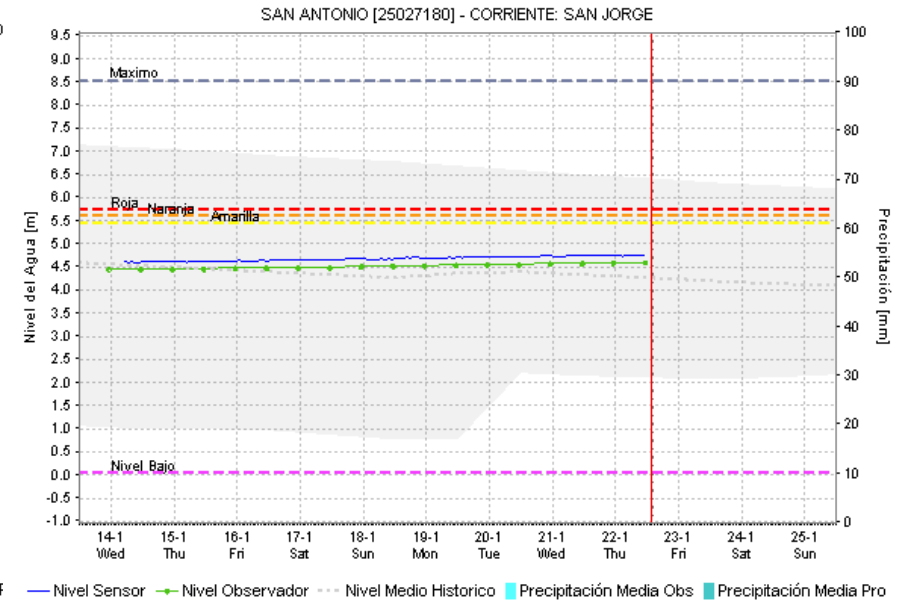
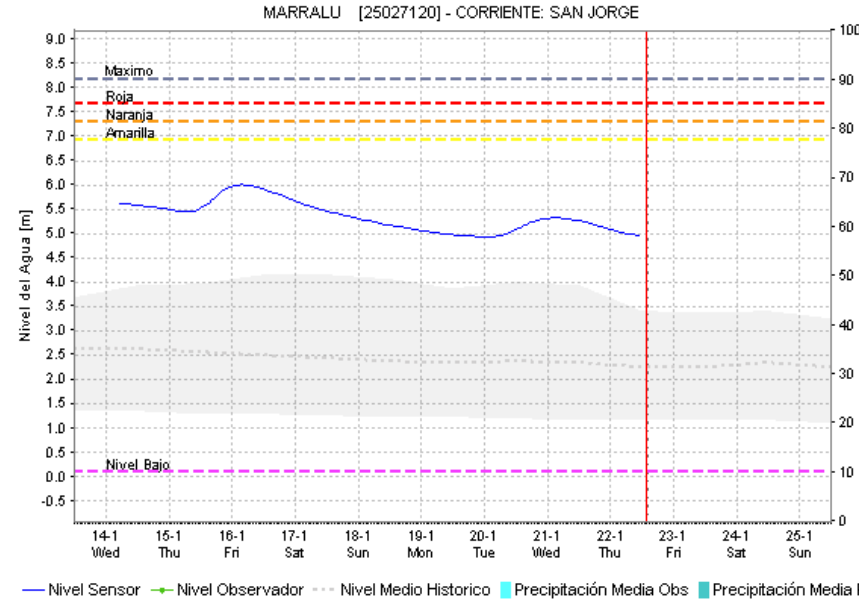
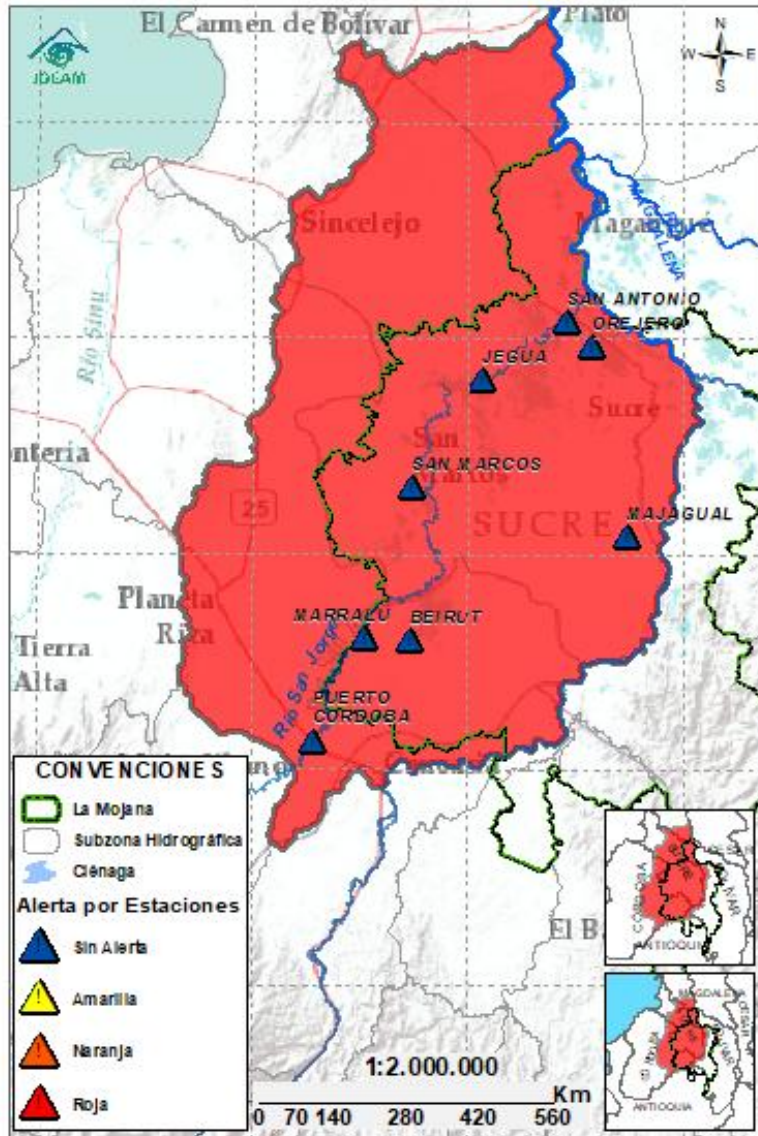


Subzona hidrográfica	Alerta	Descripción
Cuenca alta del río San Jorge	Sin alerta	Ligero ascenso de nivel en el río San Jorge a la altura de Montelíbano, se esperan descensos en los aportantes y el río el fin de semana.

2.2.2. SUBZONA HIDROGRÁFICA DEL RIO SAN JORGE CUENCA BAJA



GRACIAS A DIOS



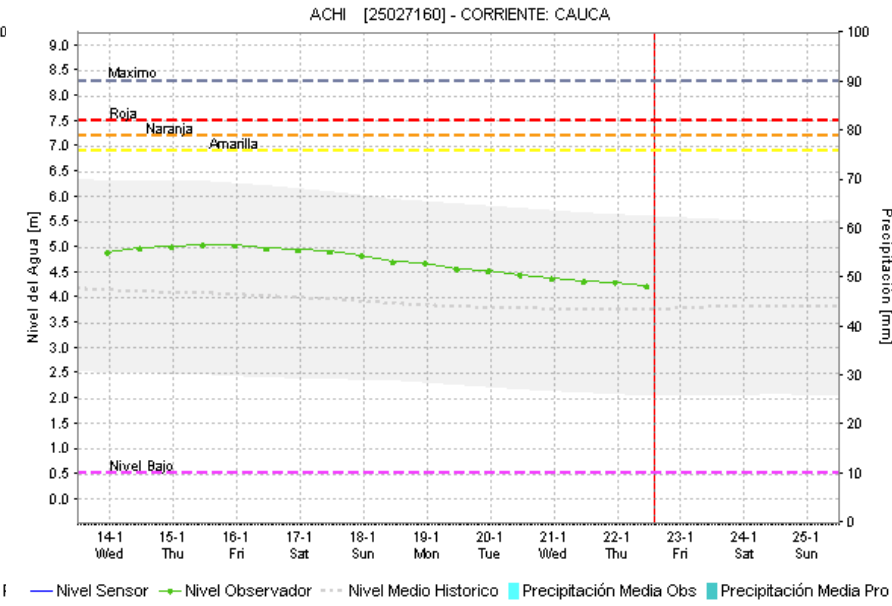
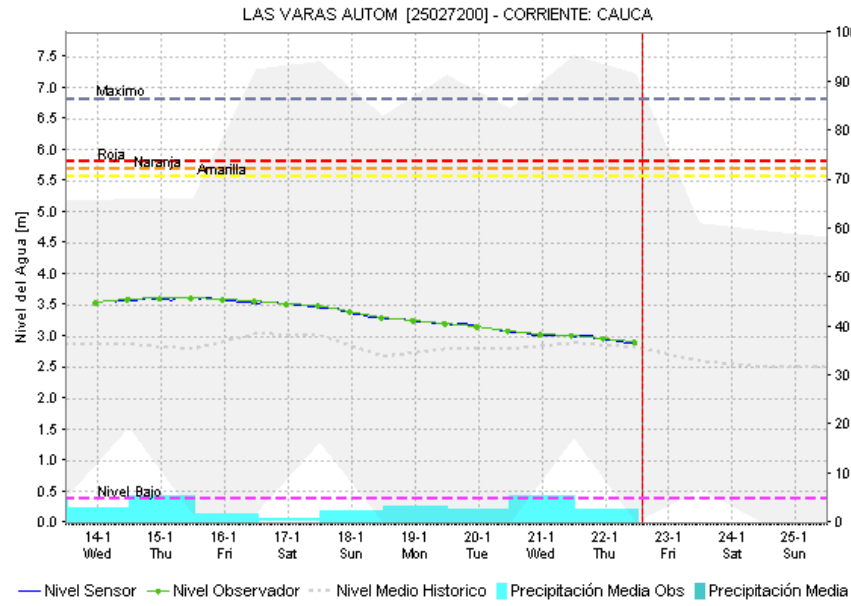
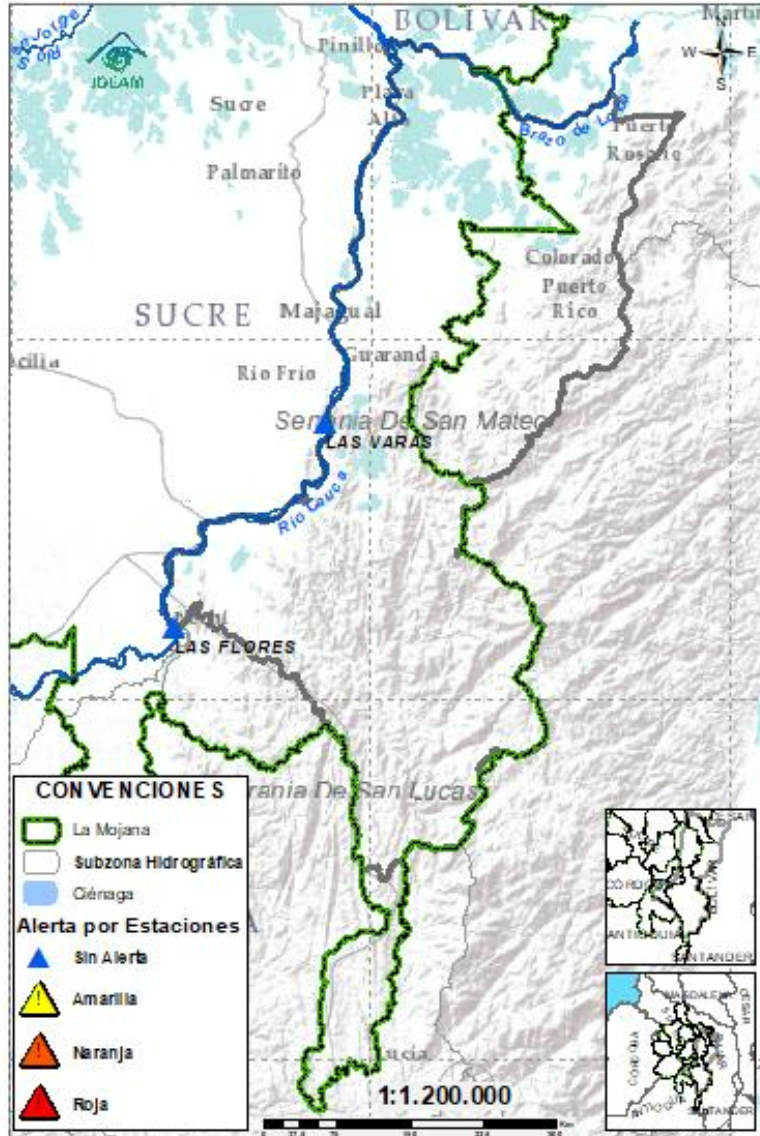
Subzona hidrográfica	Alerta	Descripción
Cuenca baja del río San Jorge		Se espera descenso de niveles en los caños y ciénagas asociados al rompimiento en Caregato, así como en el río San Jorge los próximos días. Permanencia de áreas inundadas por el rompimiento.

2.2.3. DIRECTOS AL BAJO CAUCA – CIENAGA DE LA RAYA ENTRE EL RIO NECHÍ Y EL BRAZO DE LOBA

Ambiente

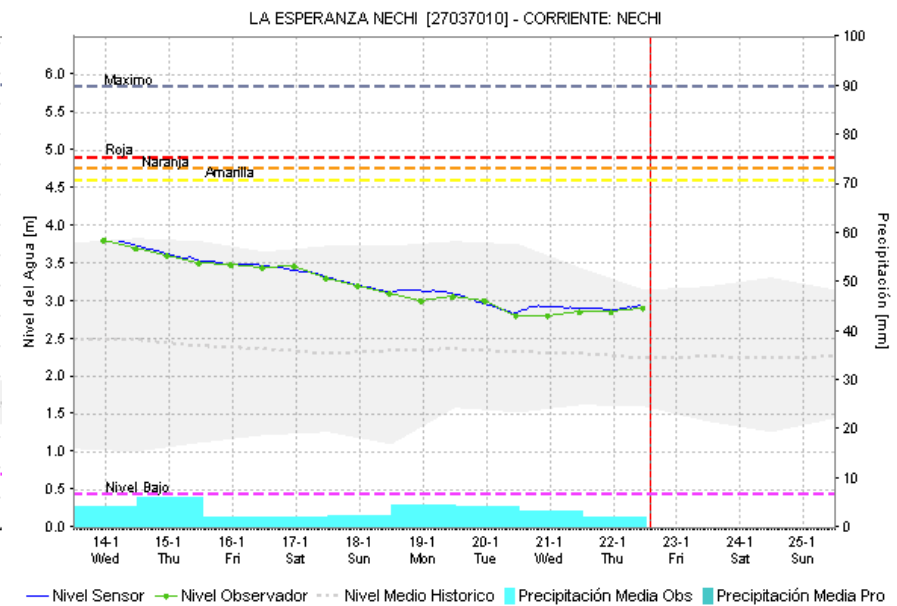
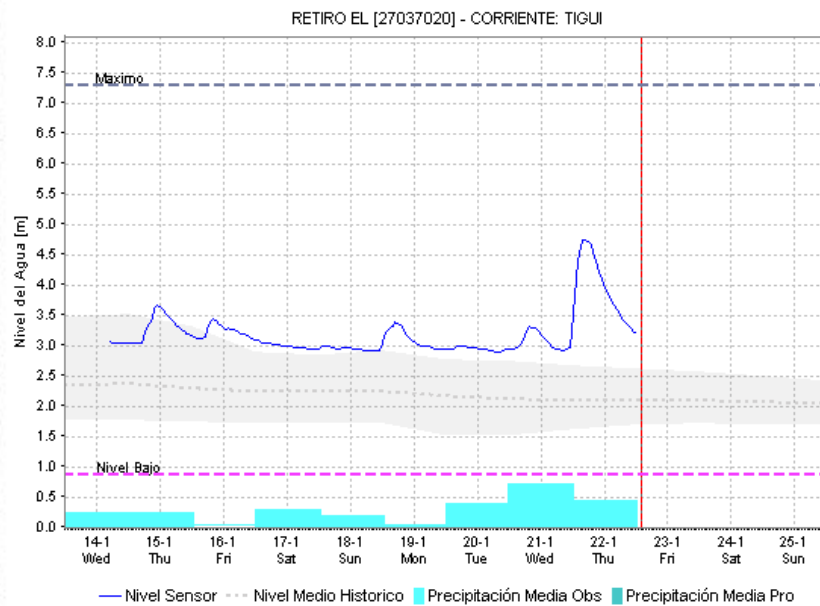
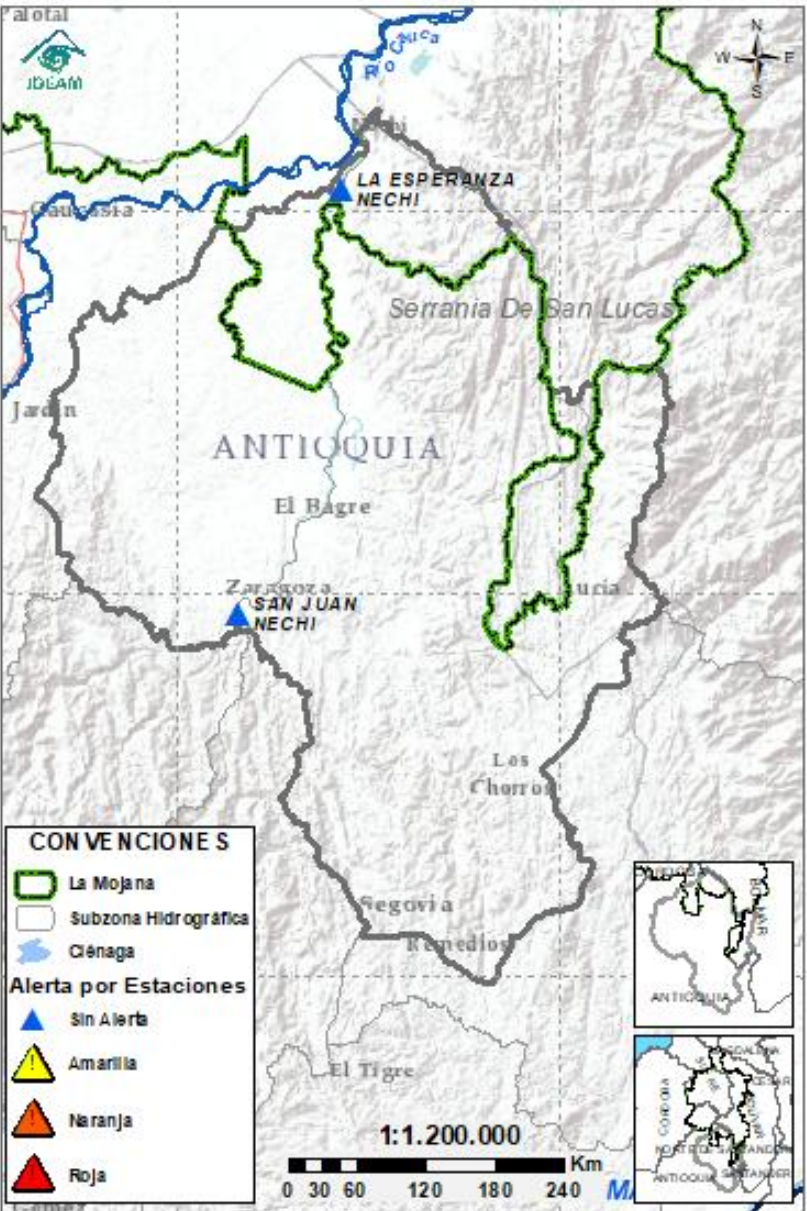


GRACIAS A DIOS



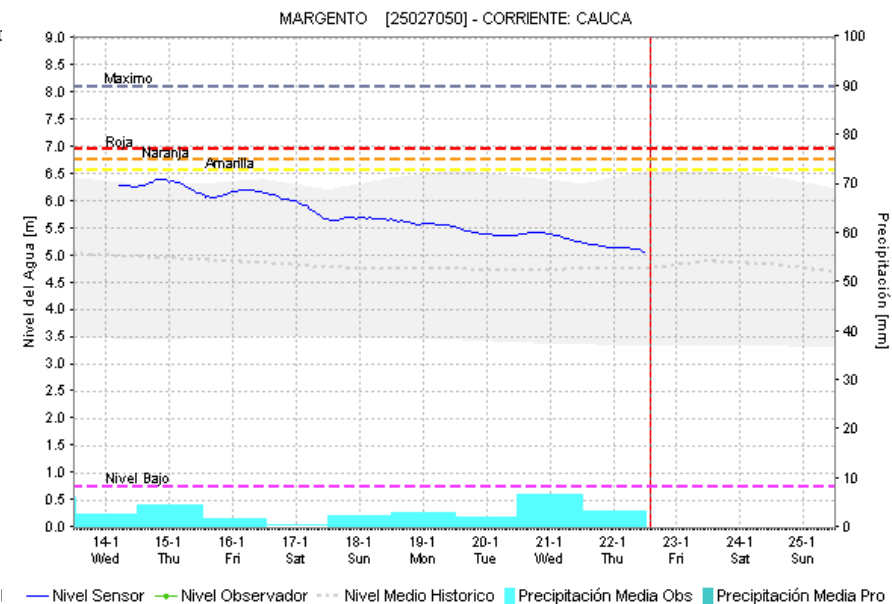
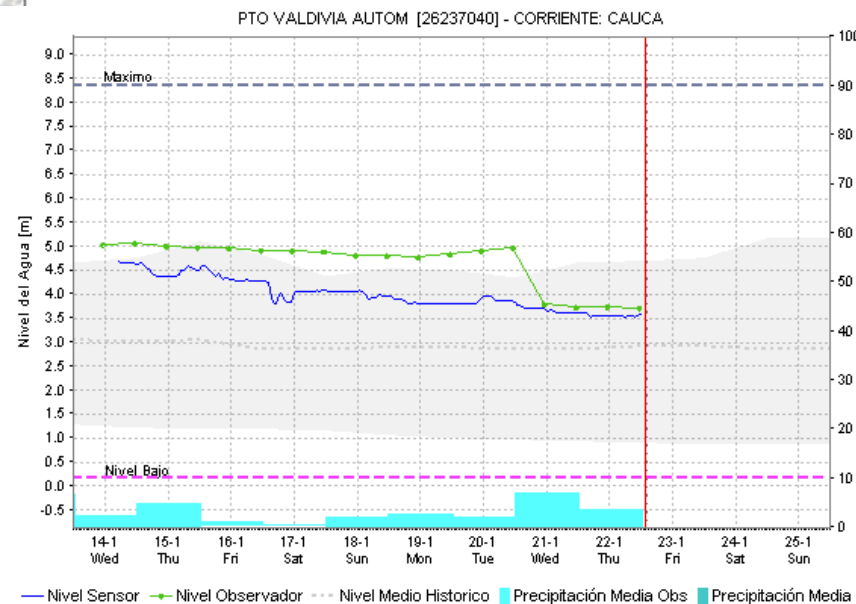
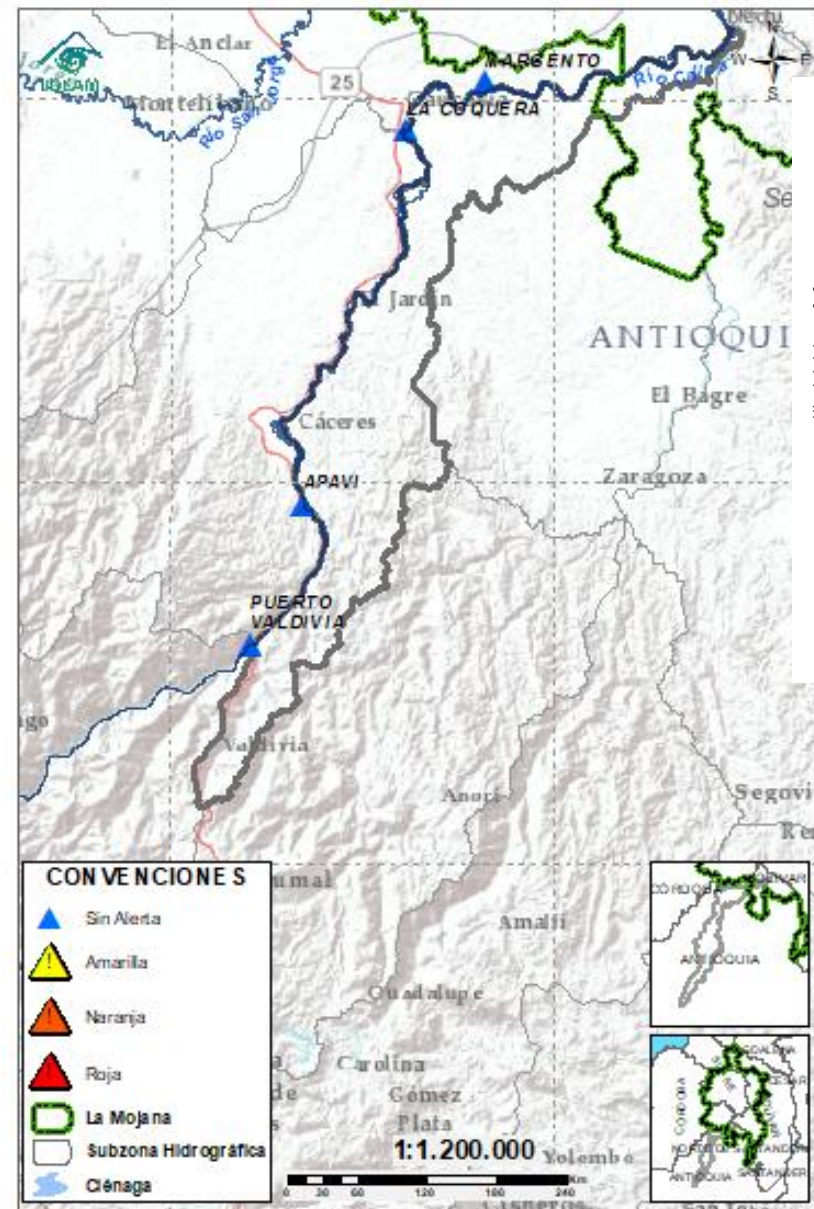
Subzona hidrográfica	Alerta	Descripción
Directos al bajo Cauca-Ciénaga La Raya entre el río Nechí y Brazo de Loba	Sin alerta	Descenso de niveles, probabilidad de estabilización en el transcurso del día y descensos el fin de semana.
		Alerta puntual en el sector Caregato (San Jacinto del Cauca, Bolívar), por ingreso del río Cauca hacia el Bajo San Jorge.(06/05/2024).

2.2.4. SUBZONA HIDROGRÁFICA DEL RIO NECHÍ CUENCA BAJA



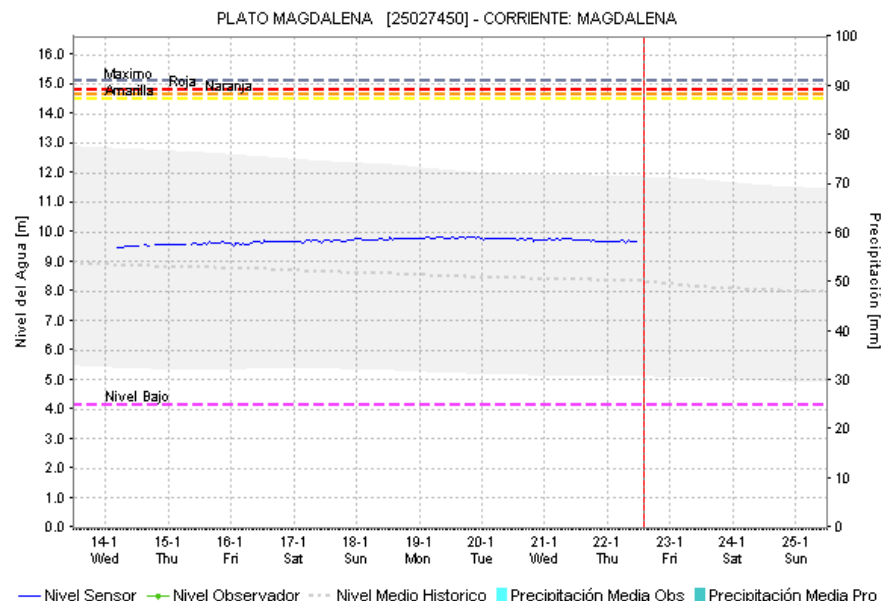
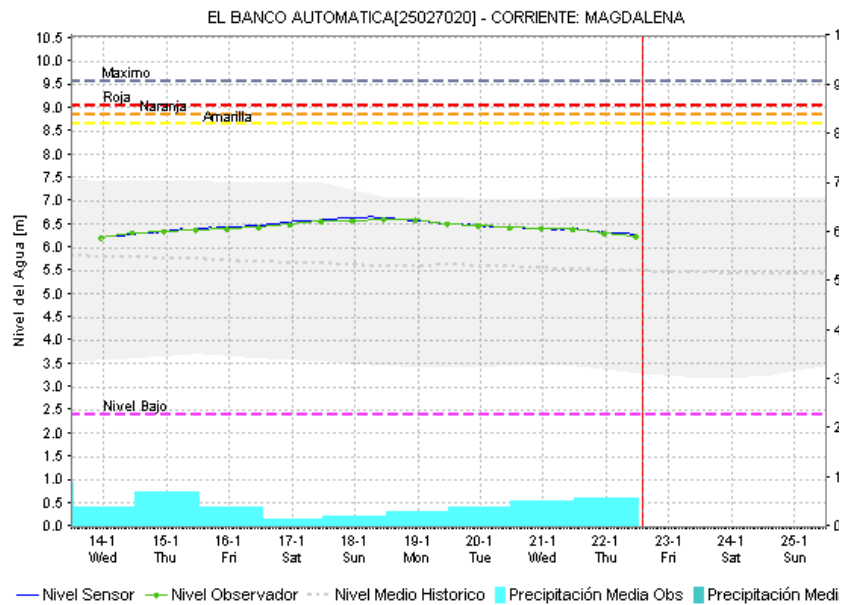
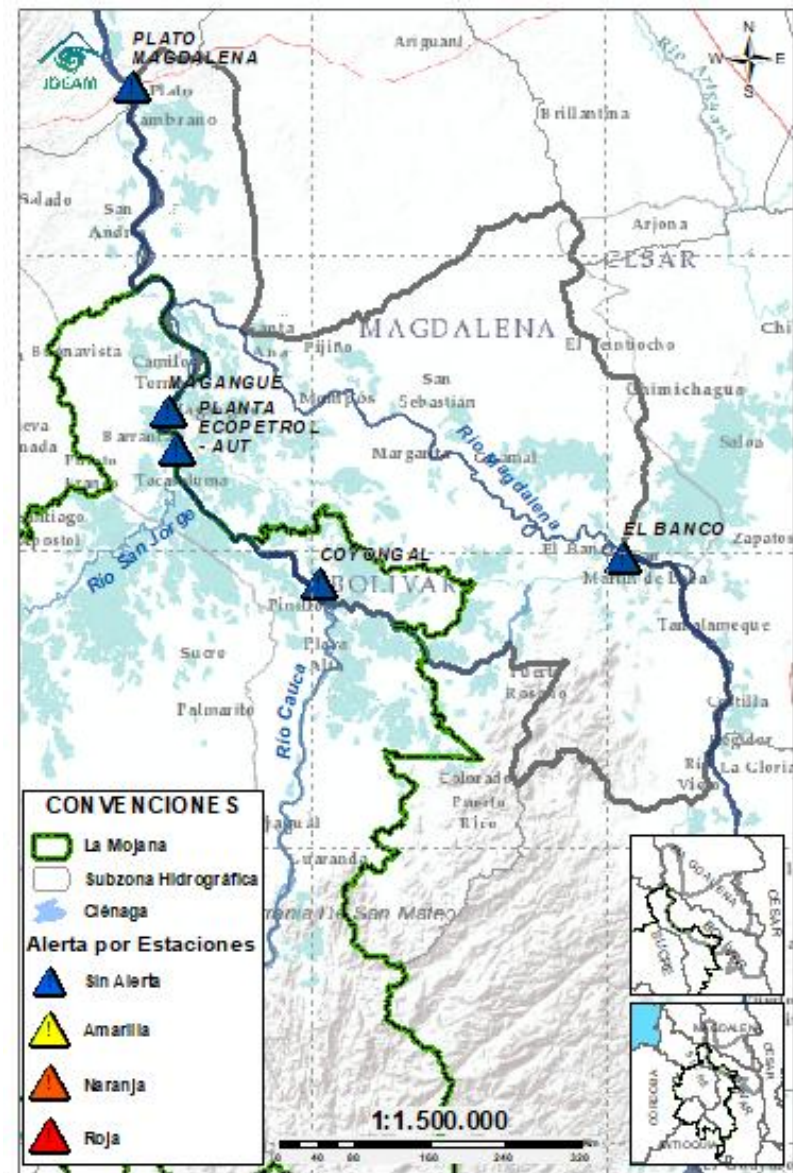
Subzona hidrográfica	Alerta	Descripción
Cuenca baja del río Nechí	Sin alerta	Descenso de niveles en los ríos Tigui y Nechí a la altura de El Bagre. Se esperan descensos en el río Nechí y sus aportantes los próximos días.

2.2.5. DIRECTOS AL CAUCA ENTRE PUERTO VALDIVIA Y NECHÍ



Subzona hidrográfica	Alerta	Descripción
Directos al Cauca entre Puerto Valdivia y río Nechí	Sin alerta	Descenso de niveles, probabilidad de estabilización en el transcurso del día y descensos el fin de semana.

2.2.6. DIRECTOS AL BAJO MAGDALENA ENTRE EL BANCO Y PLATO



Subzona hidrográfica	Alerta	Descripción
Directos Bajo Magdalena entre el Banco y el Plato	Sin alerta	Tendencia al descenso de niveles en el río Magdalena a la altura de El Banco, el cual se verá reflejada en los Brazos de Loba y Mompós el fin de semana.

EQUIPO DE TRABAJO CENTRO REGIONAL DE PRONÓSTICO Y ALERTAS TEMPRANA DE LA MOJANA

IDEAM

www.ideam.gov.co/

Correo electrónico:

[servicio@ideam.gov.co,](mailto:servicio@ideam.gov.co)

Teléfono: 307 5625 ext. 1334 - 1336.

CORPOMOJANA

<http://www.corpomojana.gov.co/>

Correo electrónico:

corpomojana@corpomojana.gov.co

Teléfono: (+575) 295 5347

MINISTERIO DE AMBIENTE Y DESARROLLO SOSTENIBLE

Ministerio de Ambiente y Desarrollo Sostenible

[\(minambiente.gov.co\)](http://minambiente.gov.co)

FONDO PARA LA VIDA Y LA BIODIVERSIDAD

Proyecto

Fortalecimiento de capacidades en la democratización de la información hidrometeorológica en la ecorregión de La Mojana en el marco del ordenamiento ambiental del territorio alrededor del agua

<https://www.fiducoldex.com.co/negocios-fiduciarios/fondo-para-la-vida-y-la-biodiversidad>

