LA MOJANA

BOLETÍN HIDROMETEOROLÓGICO

San Marcos, Sucre 13 de enero de 2026

BOLETIN No: 007-2026

Programa Estratégico de transformación de la Ecorregión de La Mojana

Fortalecimiento de capacidades en la democratización de la información hidrometeorológica en la ecorregión de La Mojana en el marco del ordenamiento ambiental del territorio alrededor del agua.

Ambiente

Fondo para la Vida y la Biodiversidad

CORPOMOJANA

IDEAM

1.1 CONDICIONES METEOROLÓGICAS ANTECEDENTES

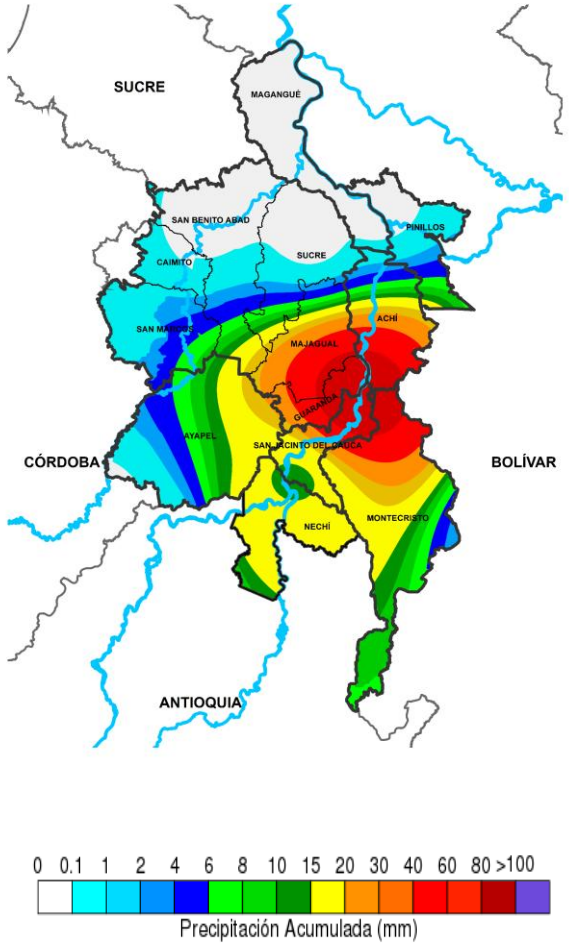

Precipitación acumulada
10/01/2026 (07:00) – 11/01/2026 (07:00)
Fuente: IDEAM

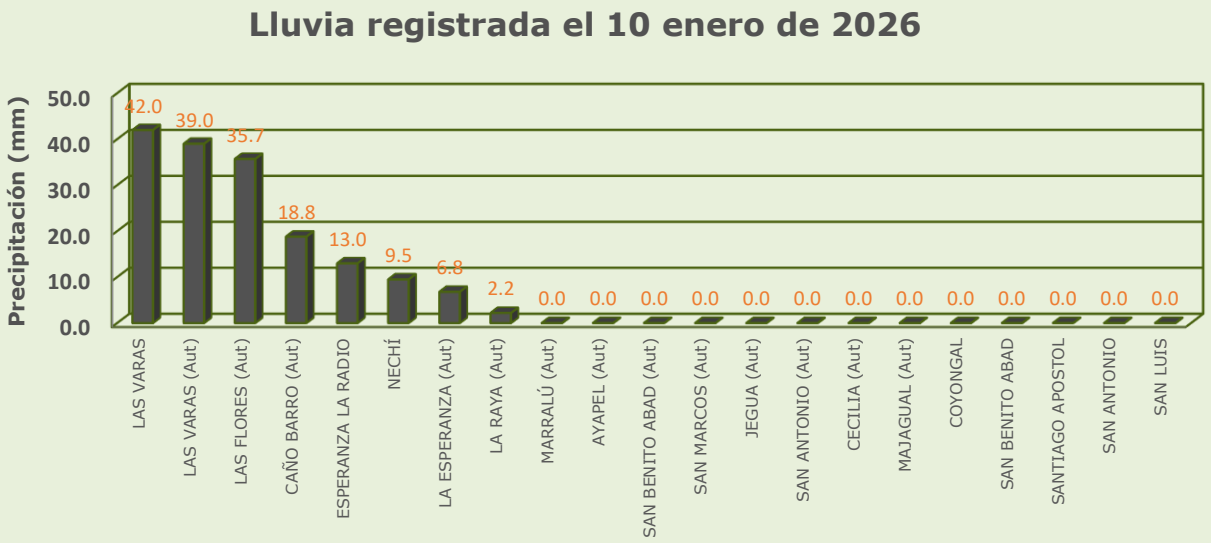

RESUMEN DE CONDICIONES DEL DÍA 10 DE ENERO

Precipitación: se registraron luvias en el sur de la región, las mas abundantes en San Jacinto del Cauca, en el resto de la región predominó el tiempo seco.

Temperatura: se registró una temperatura máxima de 34.6°C el 10 de enero en el municipio de Magangué y una mínima de 23.2°C en la madrugada del 11 de enero en el municipio de Magangué.

1.1 CONDICIONES METEOROLÓGICAS ANTECEDENTES

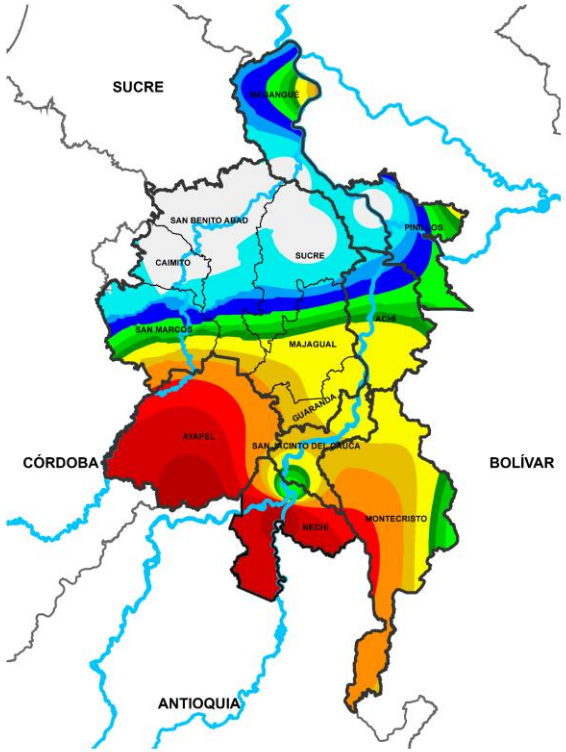

Precipitación acumulada
11/01/2026 (07:00) – 12/01/2026 (07:00)
Fuente: IDEAM

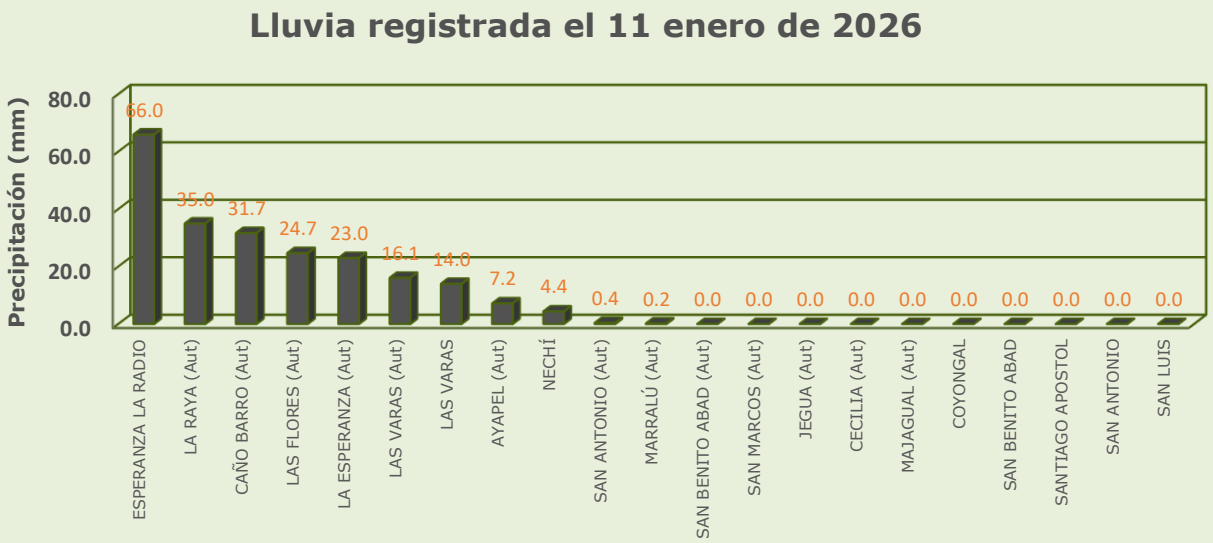

RESUMEN DE CONDICIONES DEL DÍA 11 DE ENERO

Precipitación: se registraron lluvias de variada intensidad concentrada en el centro y sur del territorio, las mas abundantes en el municipio de Nechí.

Temperatura: se registró una temperatura máxima de 34°C el 11 de enero en el municipio de Magangué y una mínima de 22.2°C en la madrugada del 12 de enero en el municipio de Ayapel.

1.1 CONDICIONES METEOROLÓGICAS ANTECEDENTES

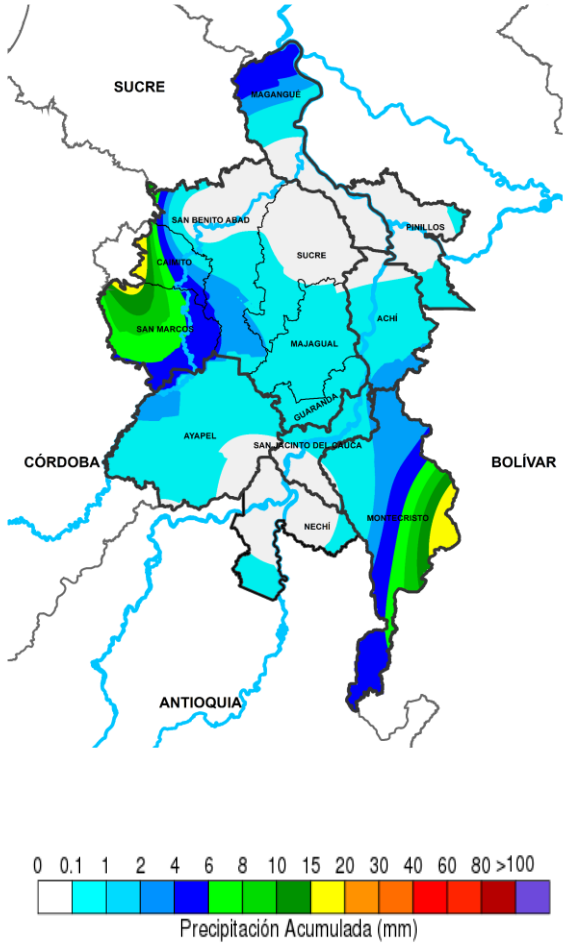

Precipitación acumulada
12/01/2026 (07:00) – 13/01/2026 (07:00)
Fuente: IDEAM

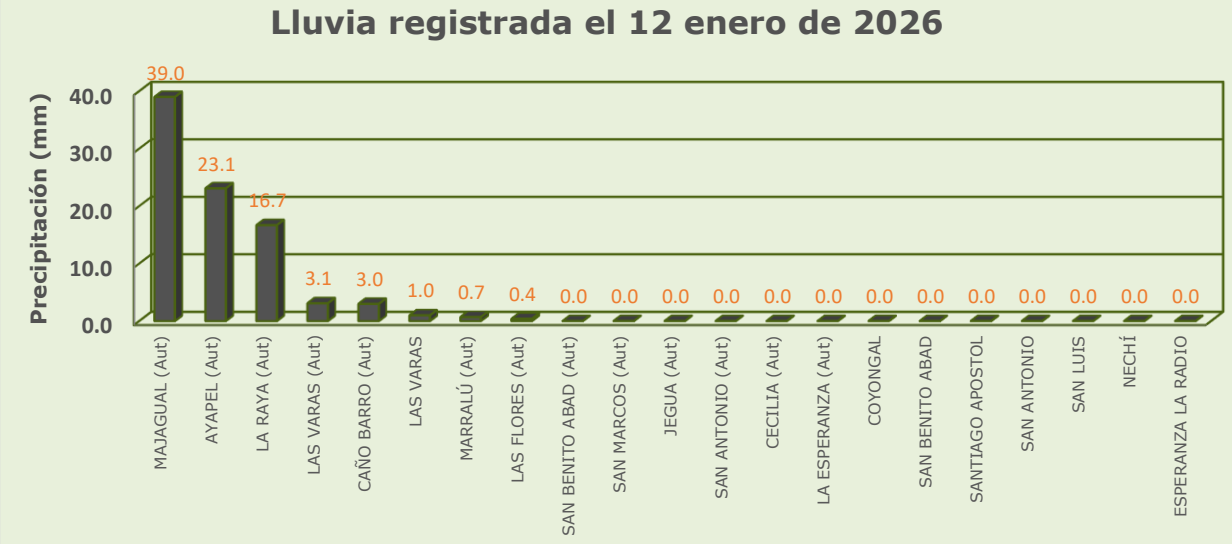

RESUMEN DE CONDICIONES DEL DÍA 12 DE ENERO

Precipitación: se registraron lluvias de media y baja intensidad en el oriente de la región, las más abundantes en el municipio de Majagual, en el resto de la región predominó el tiempo seco.

Temperatura: se registró una temperatura máxima de 33.7°C el 12 de enero en el municipio de Magangué y una mínima de 22.7°C en la madrugada del 13 de enero en el municipio de Ayapel.

1.2 CONDICIONES METEOROLÓGICAS ACTUALES

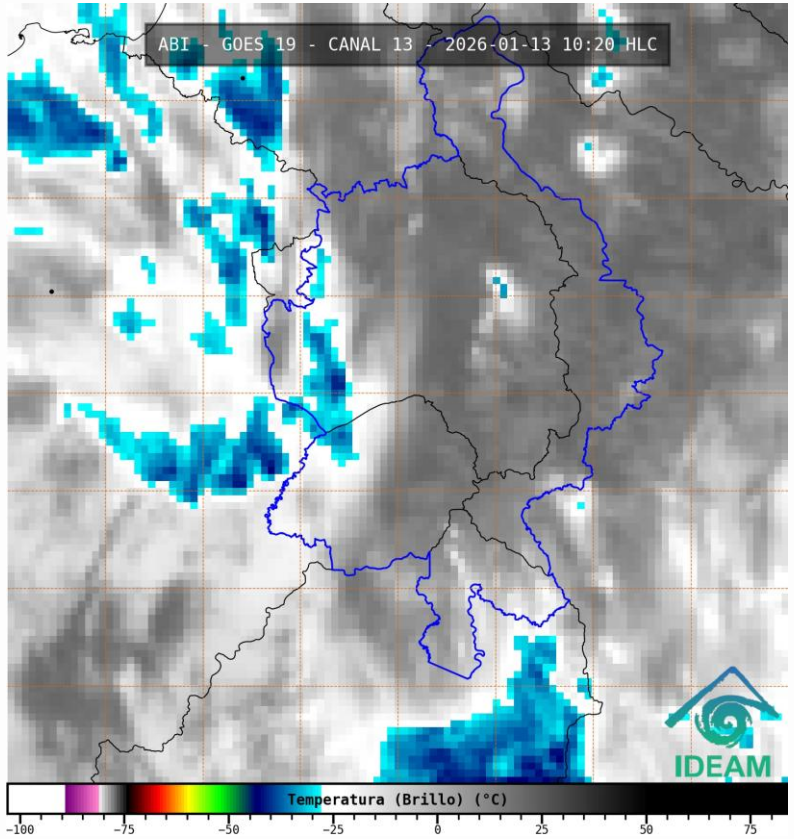

Imagen de satélite IR 10:20 HLC
Fuente: IDEAM

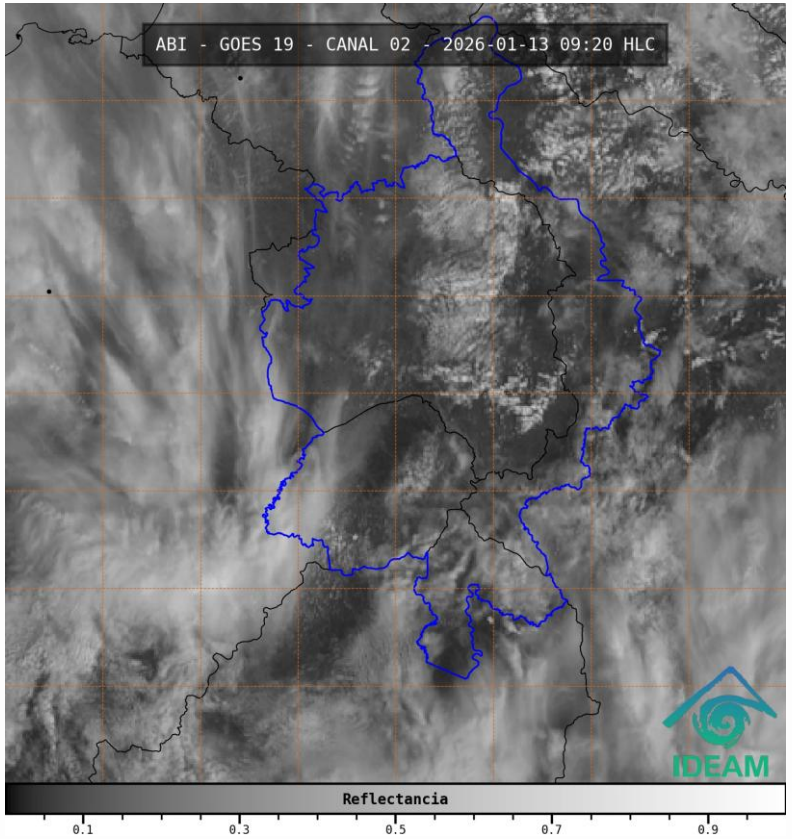

Imagen de satélite VISIBLE 09:20 HLC
Fuente: IDEAM

En las últimas horas predominó el tiempo seco generalizado en la región

1.3. PRONÓSTICO METEOROLÓGICO

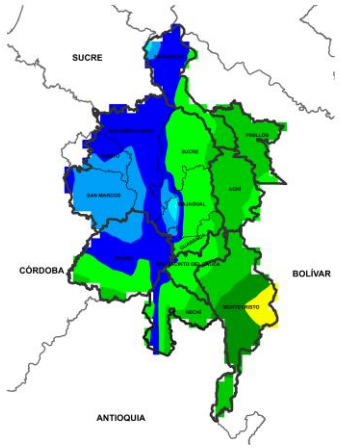

NOCHE DEL 13 DE ENERO

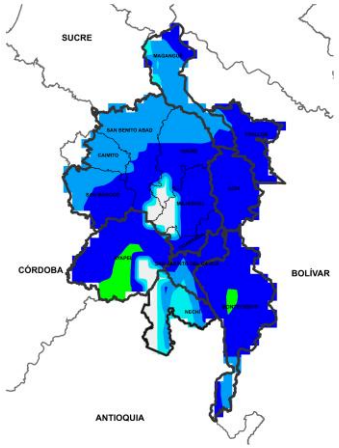

MADRUGADA DEL 14 DE ENERO

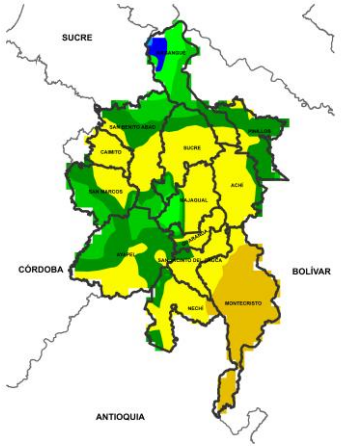

ACUMULADO DEL 13 AL 14 DE ENERO

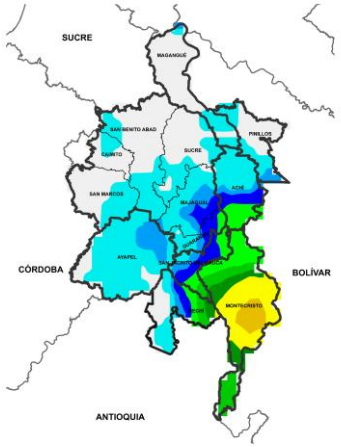

ACUMULADO DEL 10 AL 11 DE ENERO

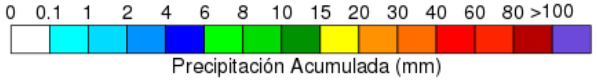

Día	Jornada	Temperatura Máxima	Nubosidad	Tipo de Precipitación	Probabilidad de lluvia(%)
13 DE ENERO DE 2026	Tarde	32°C	Despejado	Sin lluvias	20%
	Noche	23°C	Parcialmente nublado	Lloviznas	50%

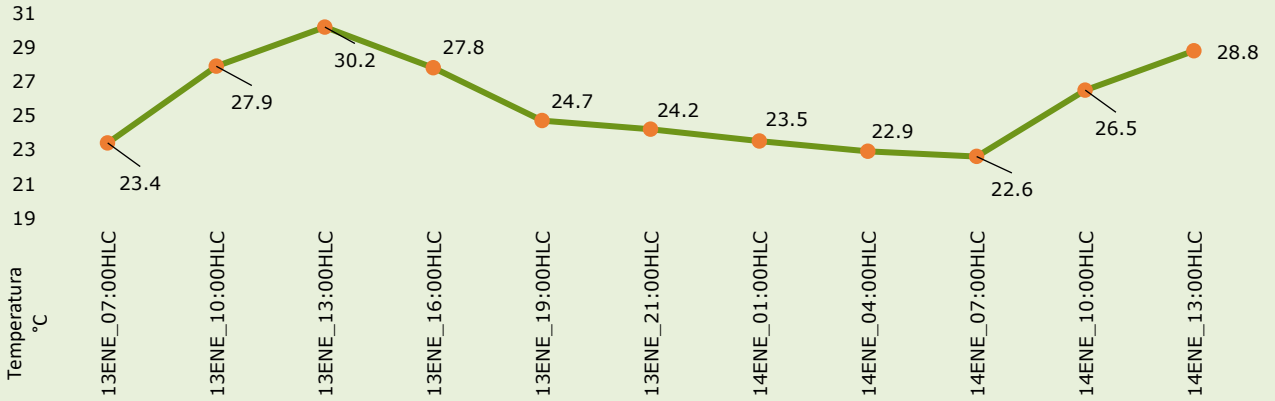

Pronóstico de temperaturas medias para los próximos 02 días

PRONÓSTICO PARA EL MARTES 13 DE ENERO

Precipitación: tarde sin lluvias y cielo parcialmente nublado. En la Jornada nocturna aumento de nubosidad y probabilidad de lluvias de baja y media intensidad de forma generalizada en la región.

Temperatura: En general, las temperaturas máximas oscilarán entre los °C 30 y 32°C. Las mínimas estarán entre 22°C y 23 °C.

2.1. CONDICIONES HIDRÓLOGICAS ANTECEDENTES

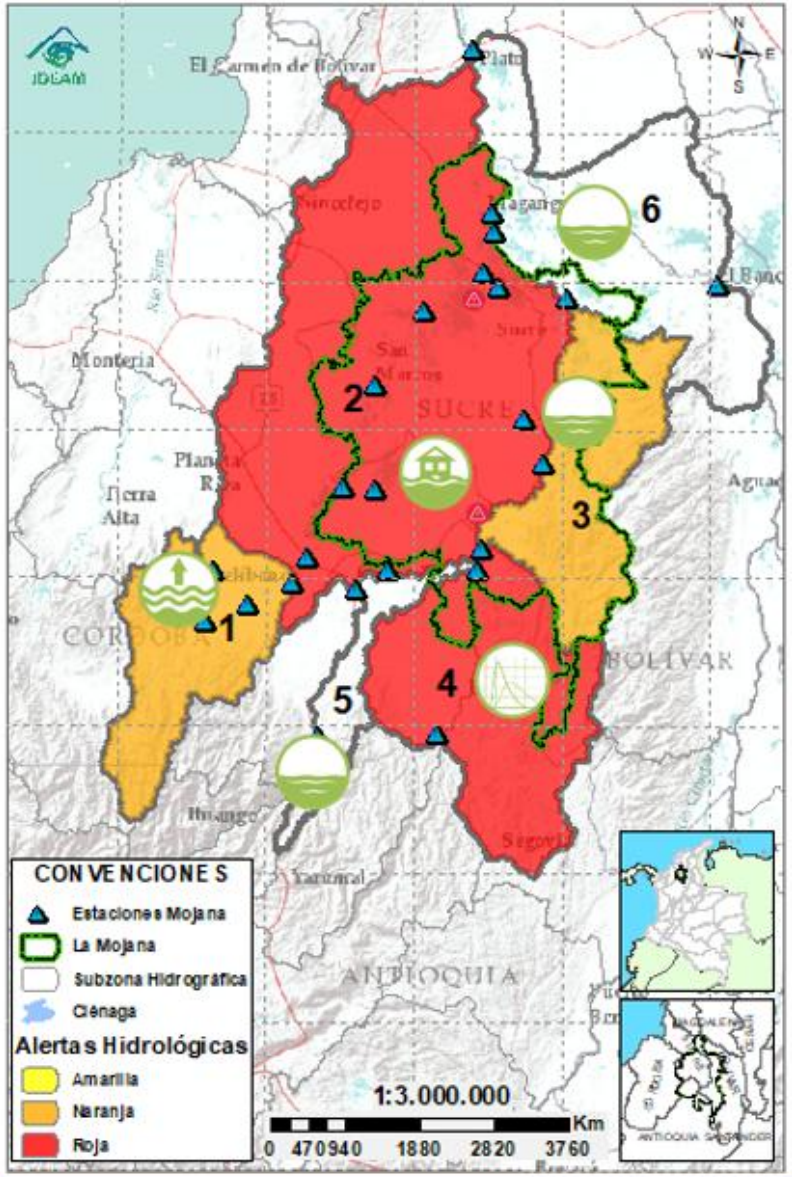

Condiciones hidrológicas antecedentes para el 12/01/2025

CONVENCIONES DE TERMINOS HIDROLÓGICOS

Lluvias	Lluvias antecedentes intensas o continuas y/o pronóstico de las mismas, las cuales pueden generar crecientes súbitas en los ríos principales y sus afluentes.
Descenso	Condición de disminución de niveles.
Ascenso	Condición de aumento de niveles.
Creciente súbita	Fenómeno natural que se presenta en los ríos de montaña como consecuencia de la ocurrencia de lluvias intensas o torrenciales en zonas de alta pendiente del cauce principal y sus afluentes.
Tránsito de creciente	Es el desplazamiento de una onda de creciente de aguas arriba hacia aguas abajo de la corriente.
Creciente por desembalse	Proceso de tránsito del flujo de agua por descarga controlada desde un embalse.
Inundación	Aumento en los niveles y/o caudales de los cuerpos de agua que superan la capacidad máxima de transporte o modificación de la sección transversal que la reduce, ocasionando el desbordamiento e inundación de sus zonas aledañas.
Niveles estables	No se presentan fluctuaciones considerables de nivel del cuerpo de agua.

Alerta ROJA — **PARA TOMAR ACCIÓN** Advierte a los sistemas de prevención y atención de desastres sobre la amenaza que puede ocasionar un fenómeno con efectos adversos sobre la población, el cual requiere la atención inmediata por parte de la población y de los cuerpos de atención y socorro. Se emite una alerta sólo cuando la identificación de un evento extraordinario indique la probabilidad de amenaza inminente y cuando la gravedad del fenómeno implique la movilización de personas y equipos, interrumpiendo el normal desarrollo de sus actividades cotidianas.

Alerta NARANJA — **PARA PREPARARSE** Indica la presencia de un fenómeno. No implica amenaza inmediata y como tanto es catalogado como un mensaje para informarse y prepararse. El aviso implica vigilancia continua ya que las condiciones son propicias para el desarrollo de un fenómeno, sin que se requiera permanecer alerta.

Alerta AMARILLA — **PARA INFORMARSE** Es un mensaje oficial por el cual se difunde información. Por lo regular se refiere a eventos observados o registrados y puede contener algunos elementos de pronóstico a manera de orientación. Por sus características pretéritas y futuras difiere del aviso y de la alerta, y por lo general no está encaminado a alertar sino a informar.

SIN ALERTA La información que se suministra se encuentra fuera de los umbrales de alerta.

2.1. CONDICIONES HIDRÓLOGICAS ACTUALES

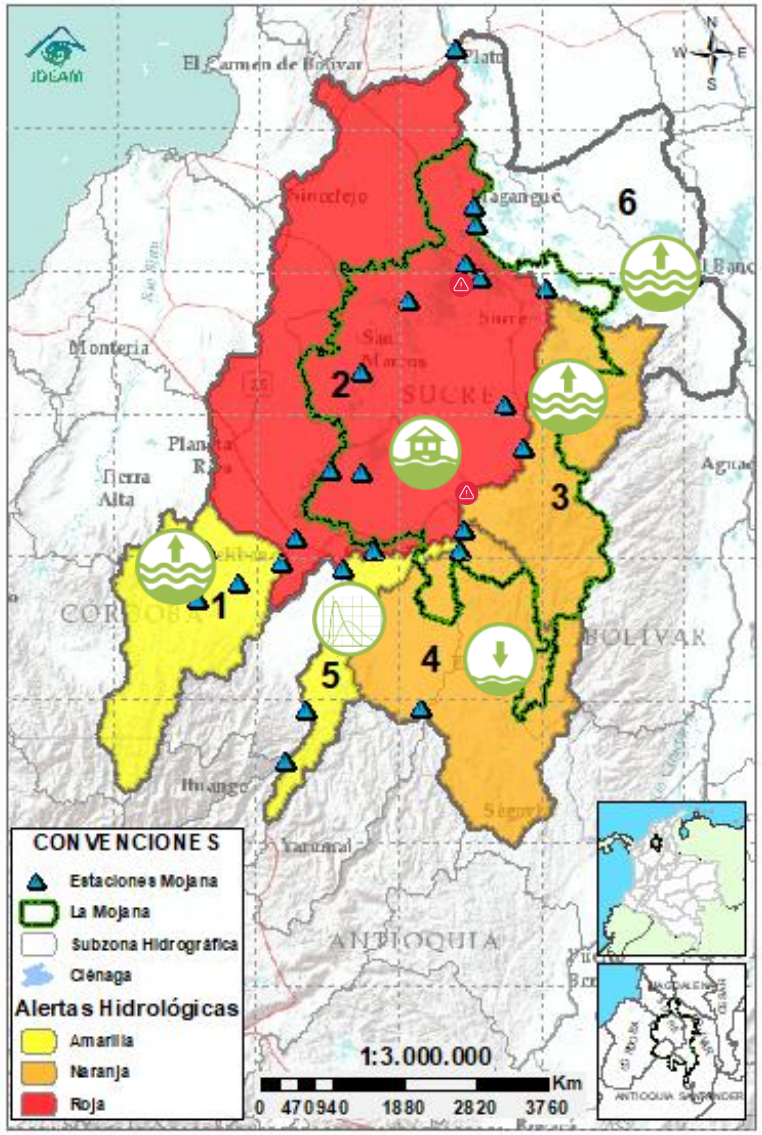

Condiciones hidrológicas actuales para el martes, 13 de enero de 2026

Descripción condiciones hidrológicas: Se sube a alerta amarilla el rio Cauca debido a la creciente transitando entre Puerto Valdivia y Nechí, la cual se verá reflejada en los cuerpos de agua asociados al rompimiento en Caregato, probabilidad de nuevos ascensos al final de la jornada. se tienen en alerta naranja las cuencas del Bajo Nechí y el rio Caribona y en alerta amarilla el Alto San Jorge debido a la probabilidad de ascensos en sus aportantes.

Alerta	Zona Hidrográfica		Subzona o Cuenca Hidrográfica	Condición predominante	Descripción de la alerta hidrológica
	1	Bajo Magdalena-Cauca - San Jorge	Alto San Jorge	**Niveles en ascenso**	Ascenso de nivel en el rio San Jorge en Pica Pica. Probabilidad de nuevos ascensos en el rio San Jorge y sus los aportantes entre hoy y mañana.
	2	Bajo Magdalena-Cauca - San Jorge	Bajo San Jorge	**Inundación**	Se espera transito de creciente en los caños y ciénagas asociados al rompimiento y ligeros ascensos en el rio San Jorge. Permanencia de áreas inundadas por el rompimiento.
	3	Bajo Magdalena-Cauca - San Jorge	Directos al Bajo Cauca- ciénaga La Raya entre el río Nechí y Brazo de Loba	**Niveles en ascenso**	Se espera transito de creciente en el rio Cauca en el transcurso del día. Probabilidad de ascensos en los aportantes del rio Caribona.
	4	Nechí	Bajo Nechí y Directos al Bajo Nechí	**Niveles en descenso**	Descenso de niveles en los ríos Tigui y Nechí a la altura de El Bagre, probabilidad de nuevos ascensos en los aportantes del rio Nechí al final de la jornada.
	5	Cauca	Directos al Cauca entre Puerto Valdivia y río Nechí	**Transito de creciente**	Creciente transitando en el rio Cauca, probabilidad de nuevos ascensos al final de la jornada.
Sin alerta	6	Bajo Magdalena	Directos Bajo Magdalena entre El Banco y Plato	**Niveles en ascenso**	Ligero ascenso de nivel en el rio Magdalena a la altura de El Banco, el cual se verá reflejado en los Brazos de Loba y Mompós en el transcurso del día. Se prevé estabilización de niveles los próximos días.

Nota 1: Las alertas hidrológicas pueden ser corregidas y/o actualizadas en el futuro. No representa una certificación oficial del IDEAM.
Nota 2: Es probable que los eventos hidrológicos reportados en las alertas emitidas no se estén presentando sobre los ríos principales sino sobre sus afluentes.
Nota 3: El IDEAM recomienda a la población ribereña estar muy atenta al comportamiento de los niveles de los ríos y atender las recomendaciones que la Unidad Nacional de Gestión del Riesgo de Desastres (UNGRD) emita para la implementación de medidas de contingencia ante posibles afectaciones por desbordamientos e inundaciones.

2.2.1. SUBZONA HIDROGRÁFICA DEL RIO SAN JORGE CUENCA ALTA

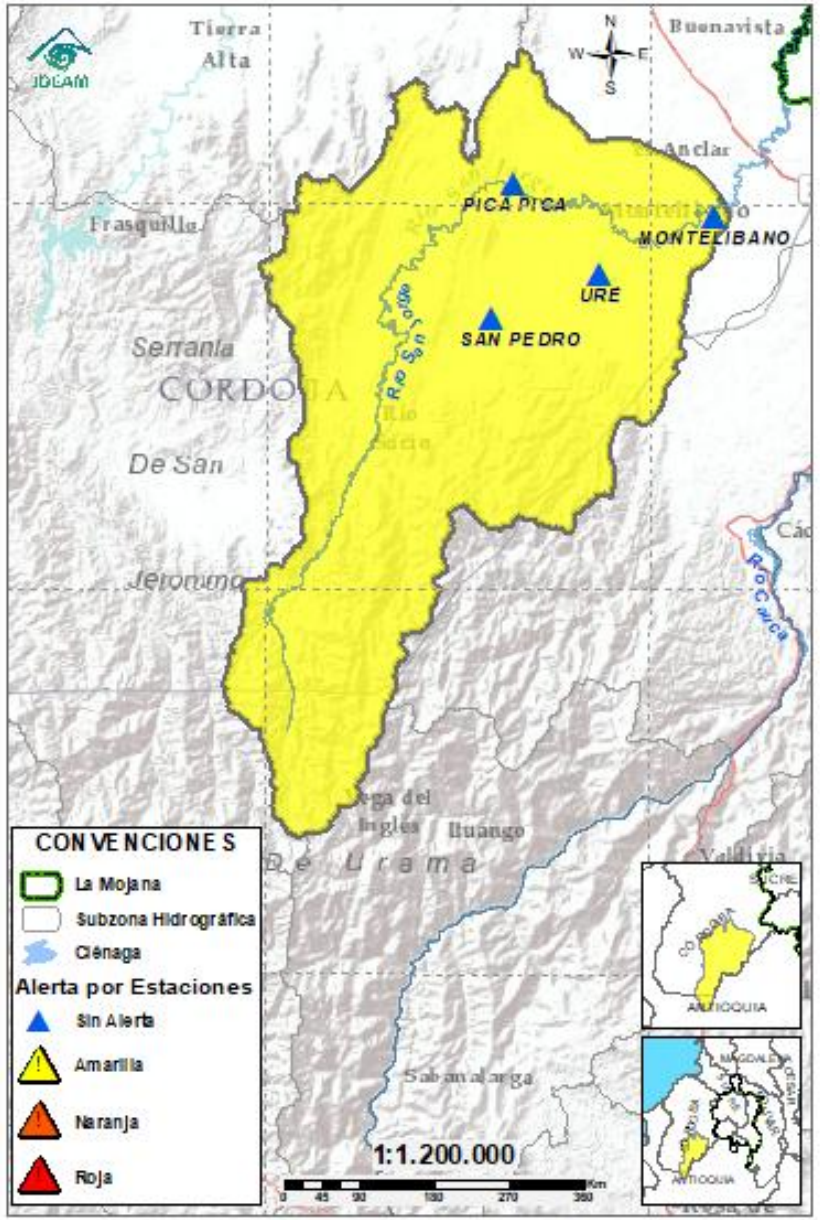

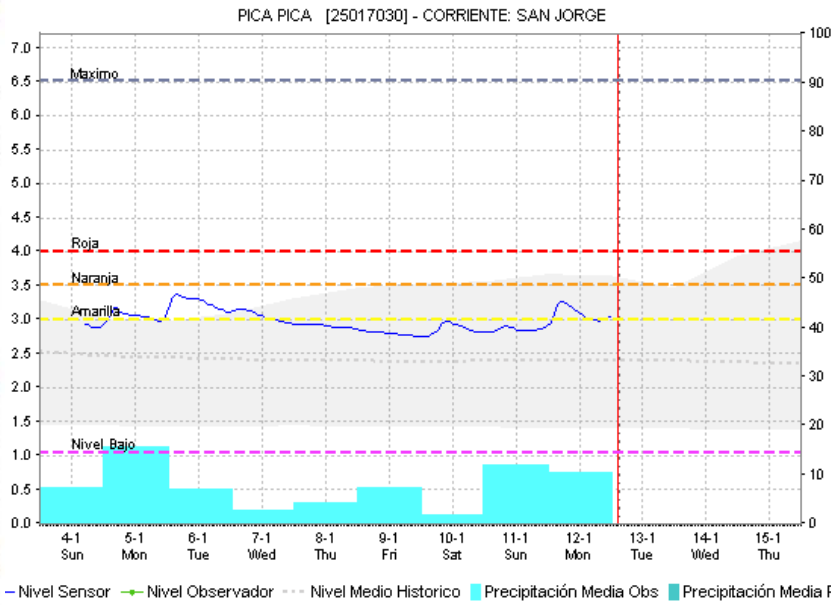

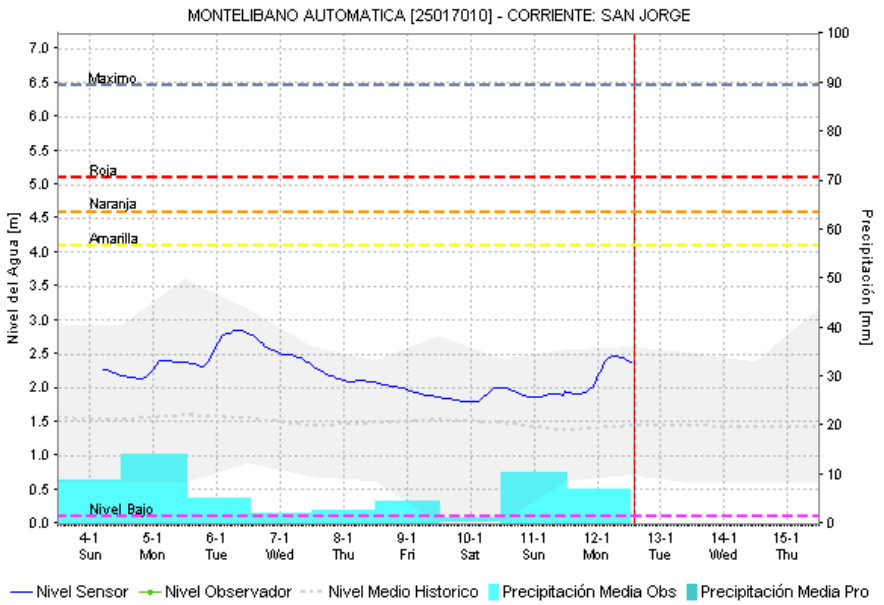

Subzona hidrográfica	Alerta	Descripción
Cuenca alta del río San Jorge	⚠	Ascenso de nivel en el rio San Jorge en Pica Pica. Probabilidad de nuevos ascensos en el rio San Jorge y sus los aportantes entre hoy y mañana.

2.2.2. SUBZONA HIDROGRÁFICA DEL RIO SAN JORGE CUENCA BAJA

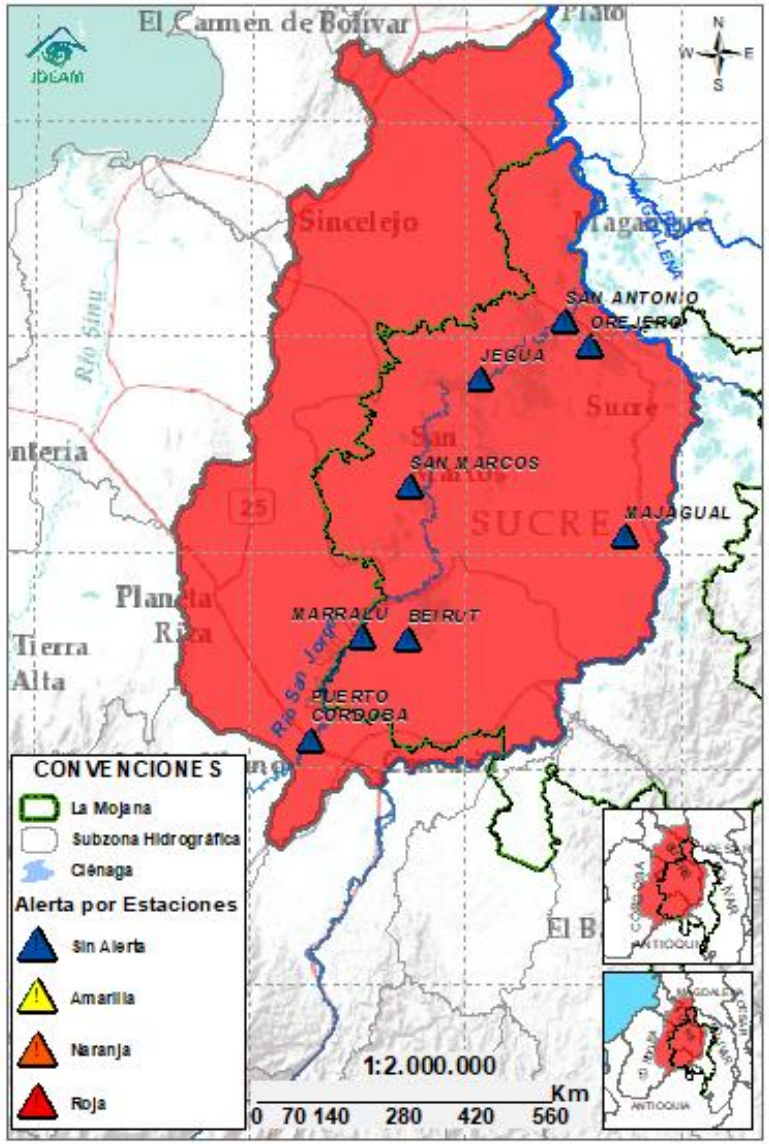

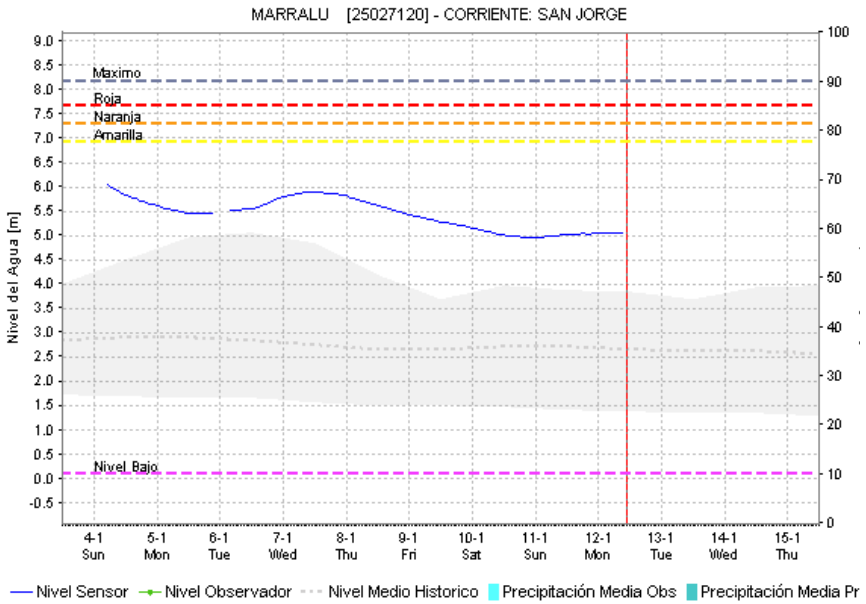

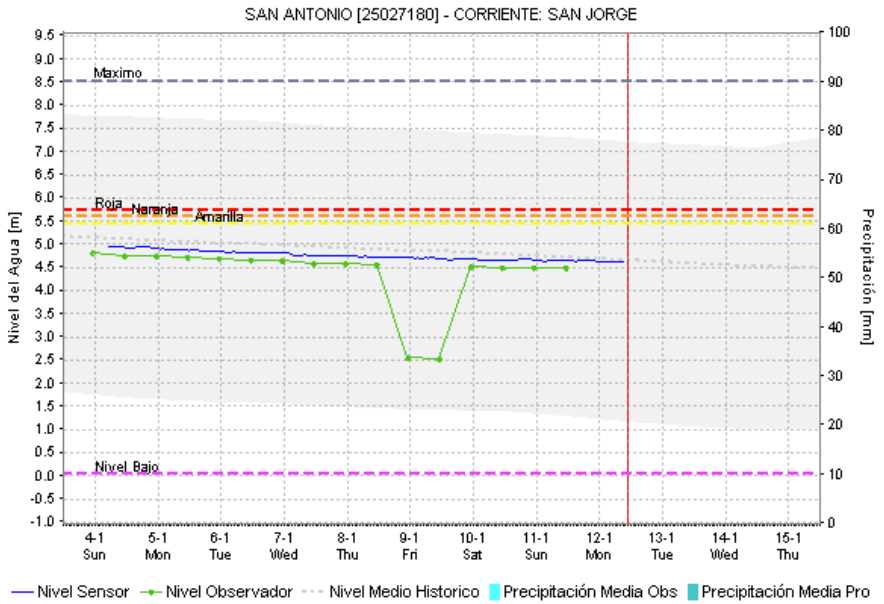

Subzona hidrográfica	Alerta	Descripción
Cuenca baja del río San Jorge		Se espera transito de creciente en los caños y ciénagas asociados al rompimiento y ligeros ascensos en el rio San Jorge. Permanencia de áreas inundadas por el rompimiento.

2.2.3. DIRECTOS AL BAJO CAUCA – CIENAGA DE LA RAYA ENTRE EL RIO NECHÍ Y EL BRAZO DE LOBA

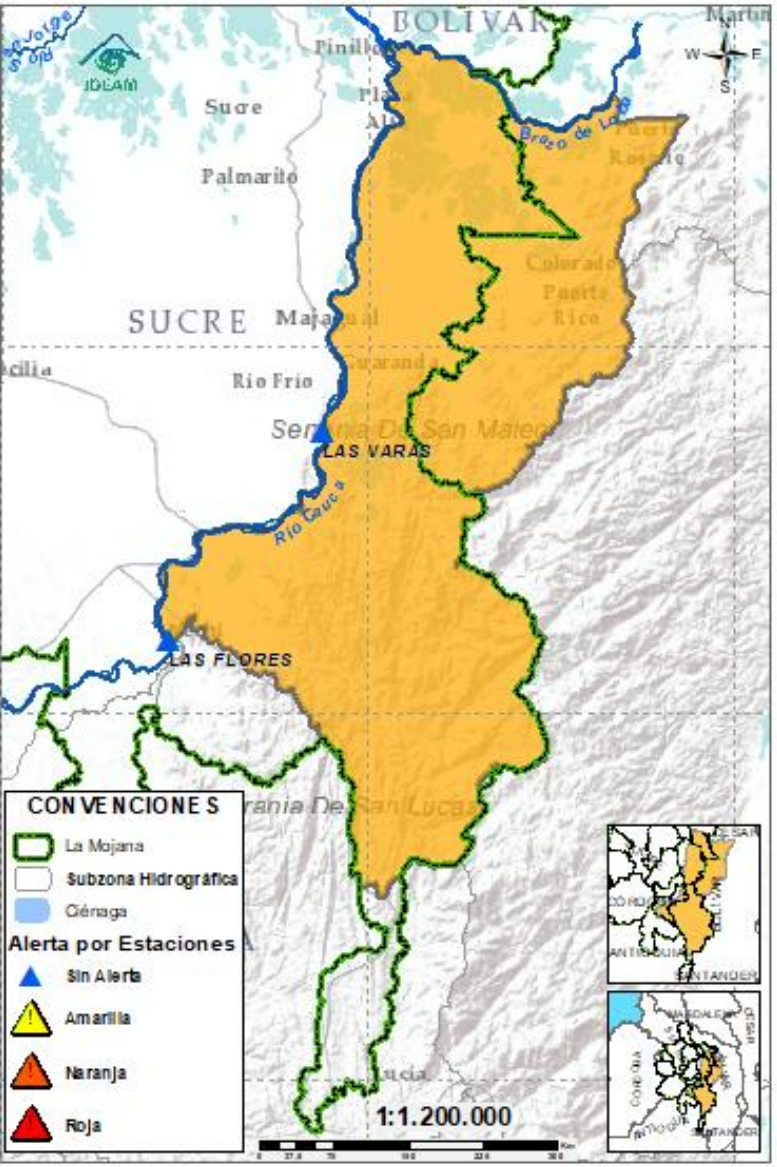

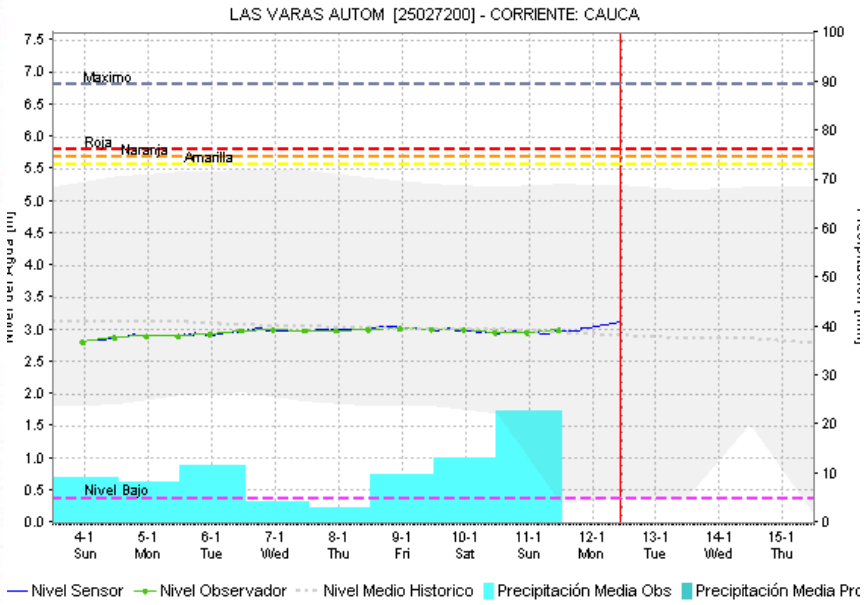

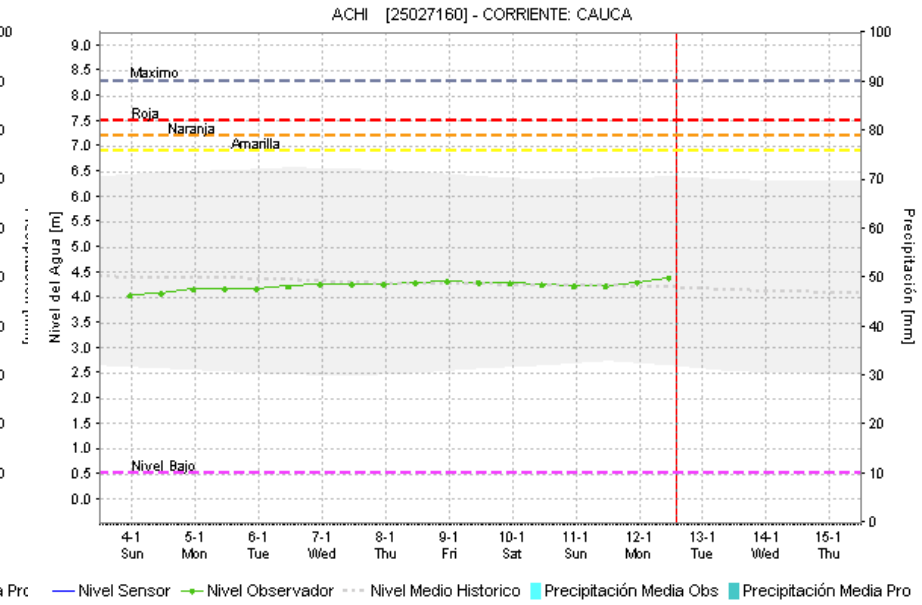

Subzona hidrográfica	Alerta	Descripción
Directos al bajo Cauca-Ciénaga La Raya entre el río Nechí y Brazo de Loba		Se espera transito de creciente en el rio Cauca en el transcurso del día. Probabilidad de ascensos en los aportantes del rio Caribona.
		Alerta puntual en el sector Caregato (San Jacinto del Cauca, Bolívar), por ingreso del río Cauca hacia el Bajo San Jorge.**(06/05/2024).**

2.2.4. SUBZONA HIDROGRÁFICA DEL RIO NECHÍ CUENCA BAJA

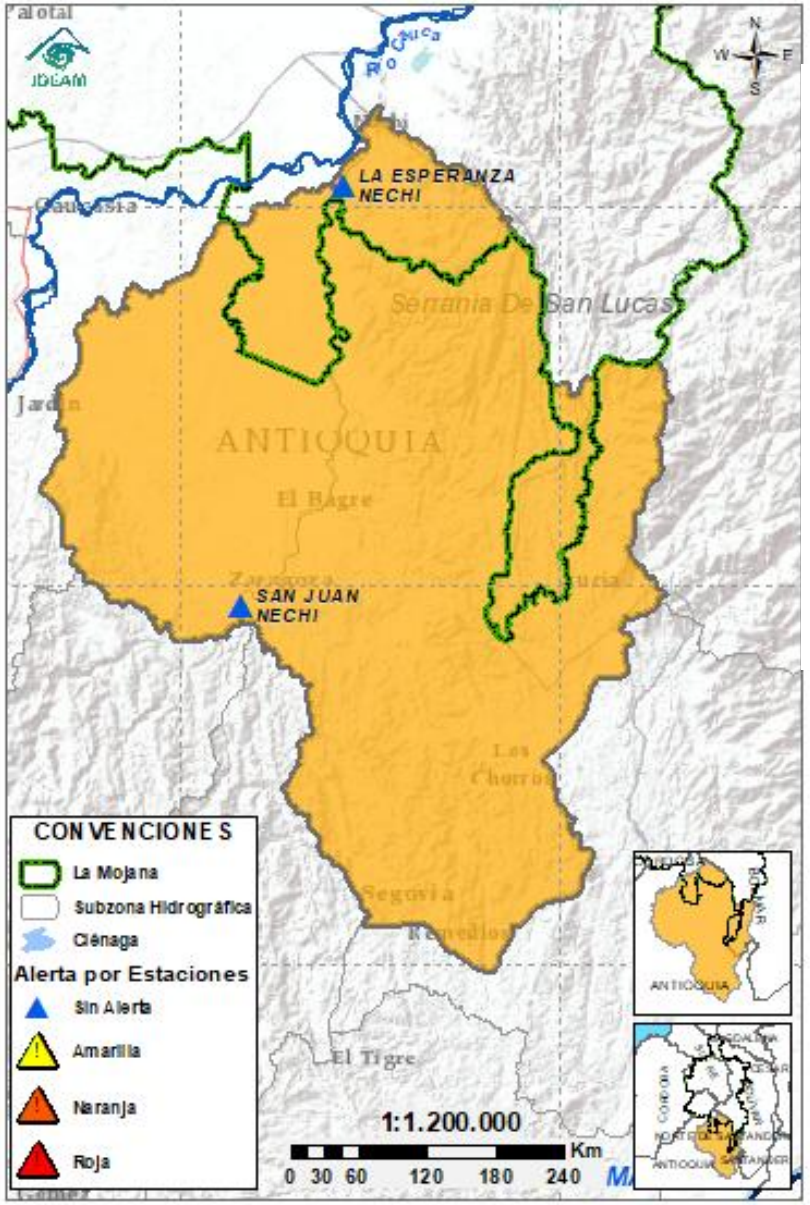

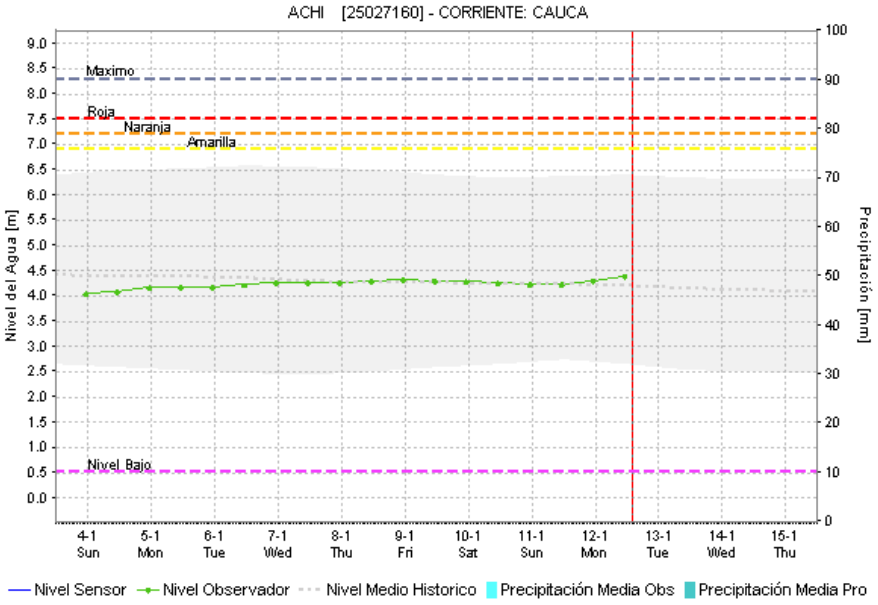

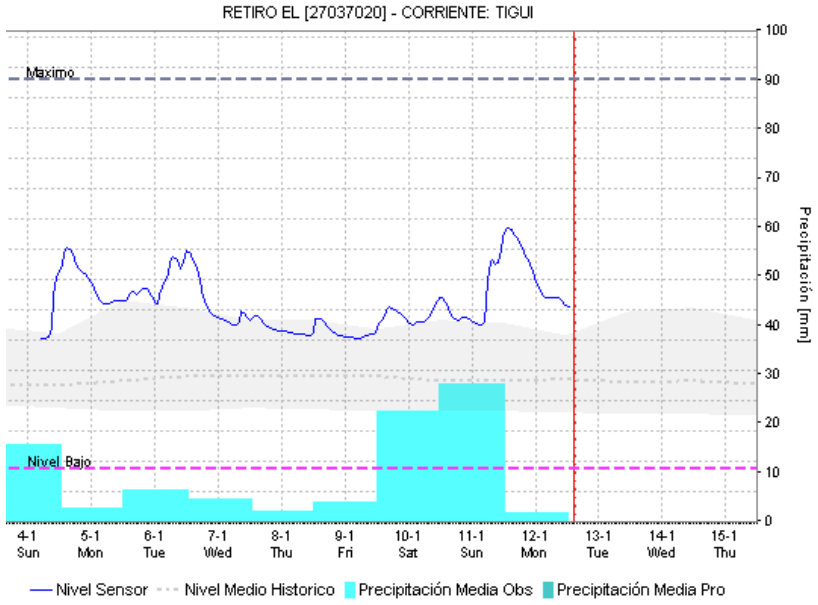

Subzona hidrográfica	Alerta	Descripción
Cuenca baja del río Nechí	⚠	Descenso de niveles en los ríos Tigui y Nechí a la altura de El Bagre, probabilidad de nuevos ascensos en los aportantes del rio Nechí al final de la jornada.

2.2.5. DIRECTOS AL CAUCA ENTRE PUERTO VALDIVIA Y NECHÍ

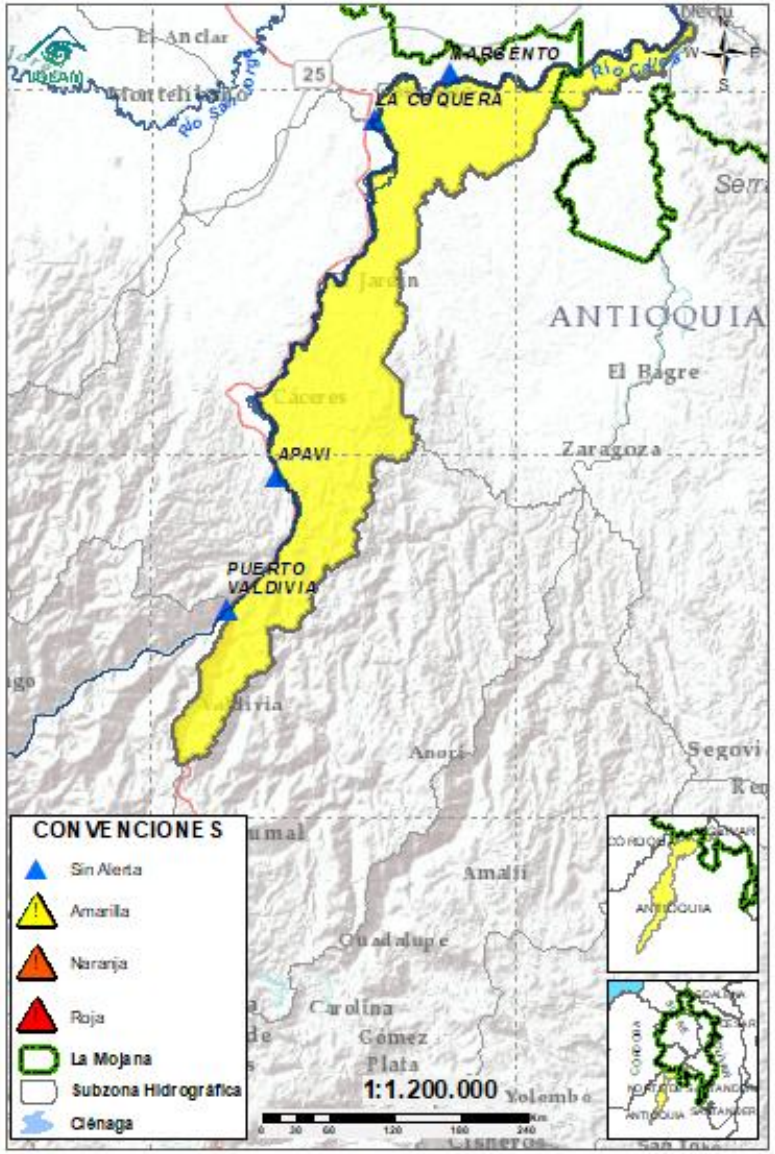

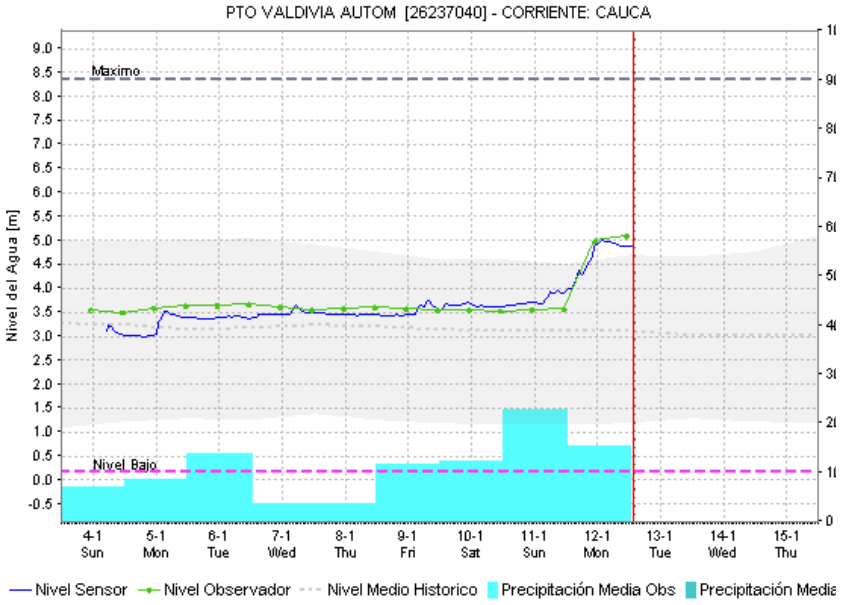

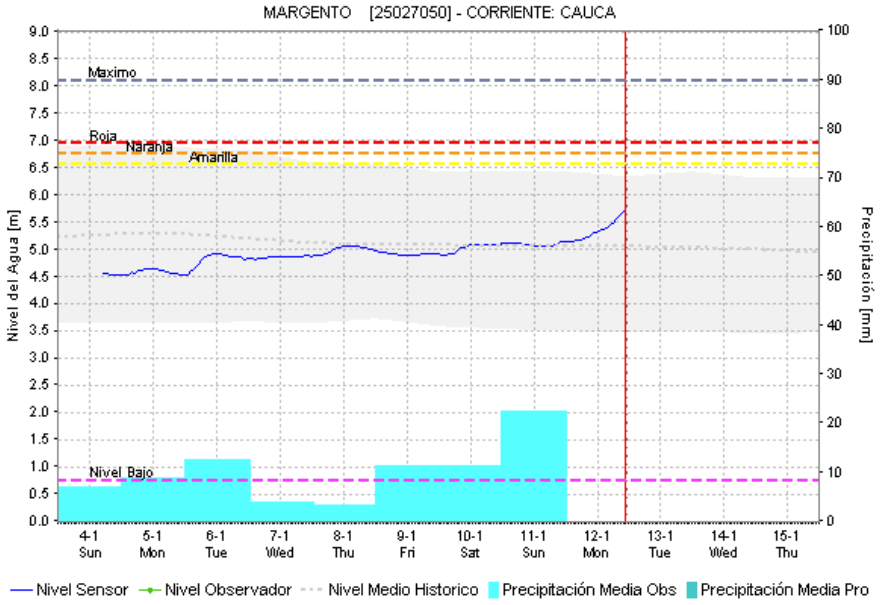

Subzona hidrográfica	Alerta	Descripción
Directos al Cauca entre Puerto Valdivia y río Nechí	⚠	Creciente transitando en el rio Cauca, probabilidad de nuevos ascensos al final de la jornada.

2.2.6. DIRECTOS AL BAJO MAGDALENA ENTRE EL BANCO Y PLATO

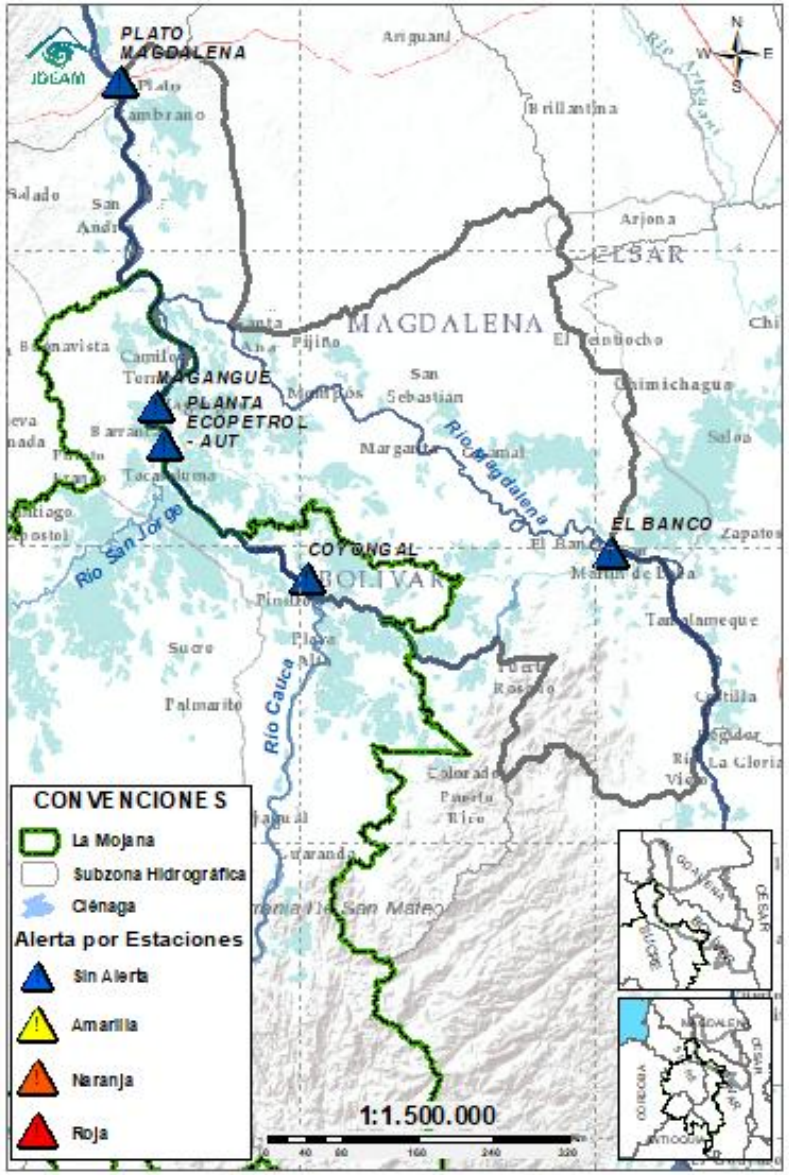

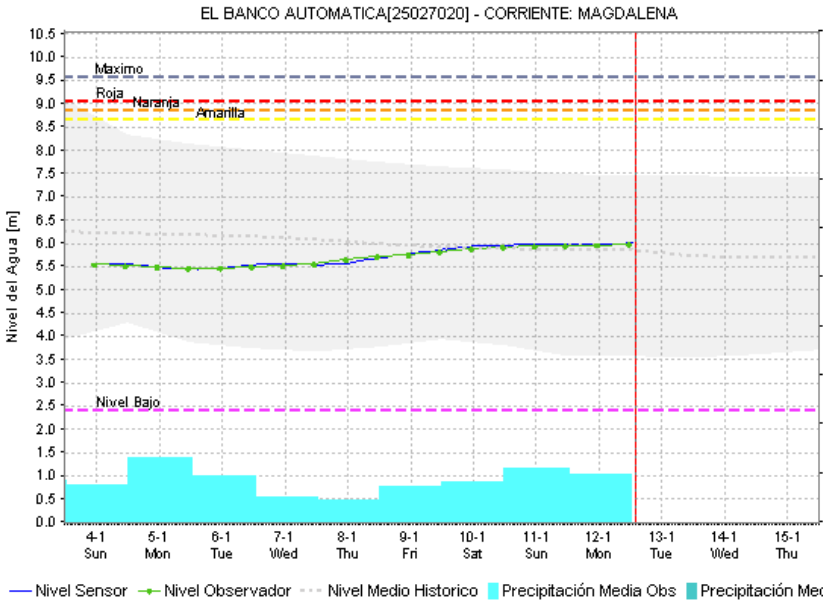

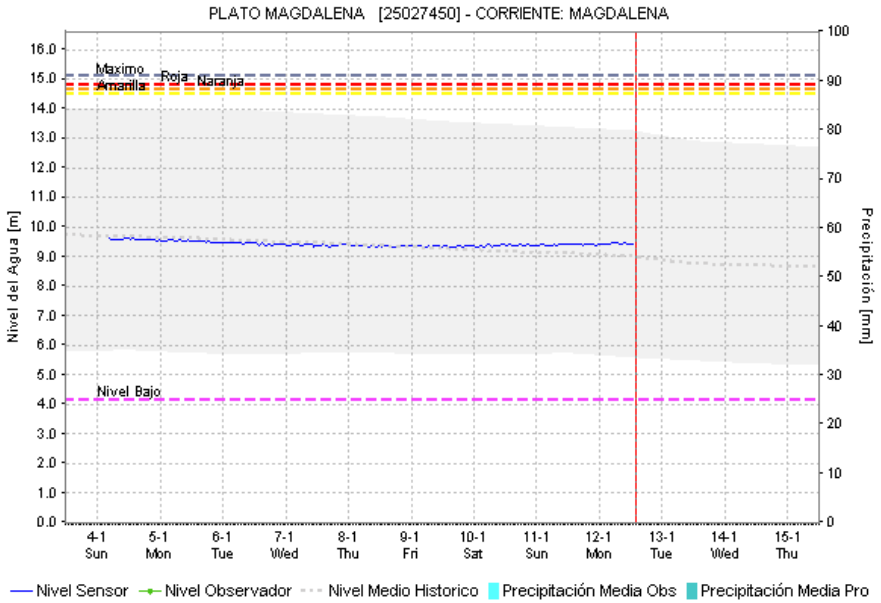

Subzona hidrográfica	Alerta	Descripción
Directos Bajo Magdalena entre el Banco y el Plato	**Sin alerta**	Ligero ascenso de nivel en el rio Magdalena a la altura de El Banco, el cual se verá reflejado en los Brazos de Loba y Mompós en el transcurso del día. Se prevé estabilización de niveles los próximos días.

EQUIPO DE TRABAJO CENTRO REGIONAL DE PRONÓSTICO Y ALERTAS TEMPRANA DE LA MOJANA

IDEAM
www.ideam.gov.co/
Correo electrónico:
servicio@ideam.gov.co,
Teléfono: 307 5625 ext. 1334 - 1336.

CORPOMOJANA
http://www.corpomojana.gov.co/
Correo electrónico:
corpomojana@corpomojana.gov.co
Teléfono: (+575) 295 5347

MINISTERIO DE AMBIENTE Y DESARROLLO SOSTENIBLE
Ministerio de Ambiente y Desarrollo Sostenible (minambiente.gov.co)

FONDO PARA LA VIDA Y LA BIODIVERSIDAD

Proyecto
Fortalecimiento de capacidades en la democratización de la información hidrometeorológica en la ecorregión de La Mojana en el marco del ordenamiento ambiental del territorio alrededor del agua

https://www.fiducoldex.com.co/negocios-fiduciarios/fondo-para-la-vida-y-la-biodiversidad