

# **Pronóstico nacional del tiempo para los días 16, 17 y 18 de mayo de 2026 N° 135**

**Oficina del Servicio de Pronósticos y Alertas**

**Actualización: 15 de mayo de 2026 – 16:00 HLC**

# Guía de interpretación de los mapas de pronóstico

Madrugada

Jornada pronosticada



El mapa, es el resultado del análisis realizado por los meteorólogos del Ideam, basado en la interpretación de las condiciones sinópticas, imágenes satelitales, radares y otros instrumentos meteorológicos, así como, simulaciones realizadas por modelos numéricos.

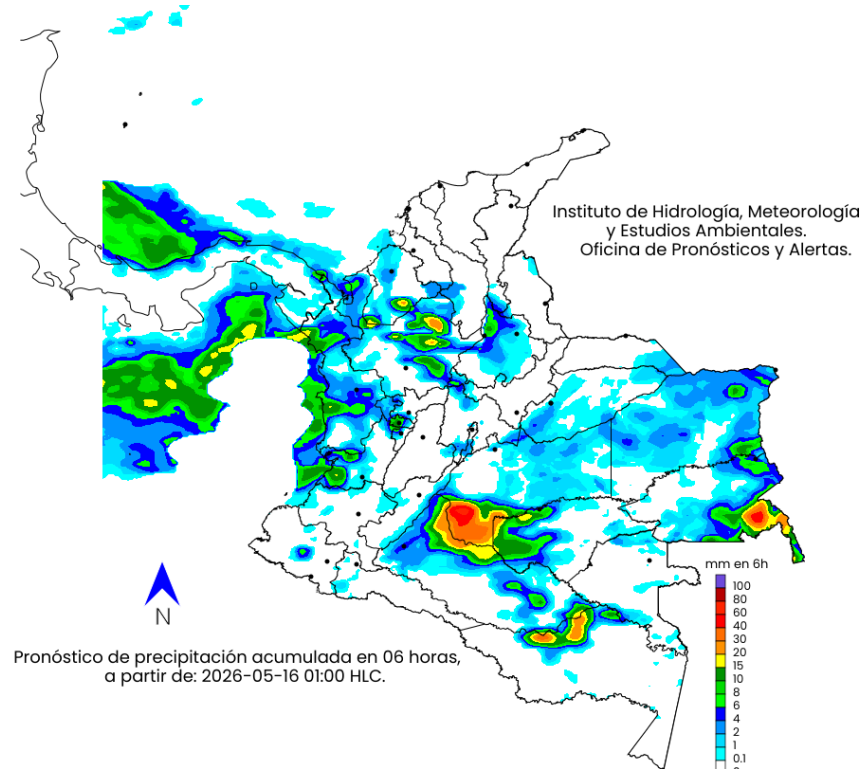
Este mapa, representa las condiciones más **probables** de precipitaciones acumuladas en el periodo de tiempo (##horas), fecha y jornada indicada en el mapa.

## Convenciones

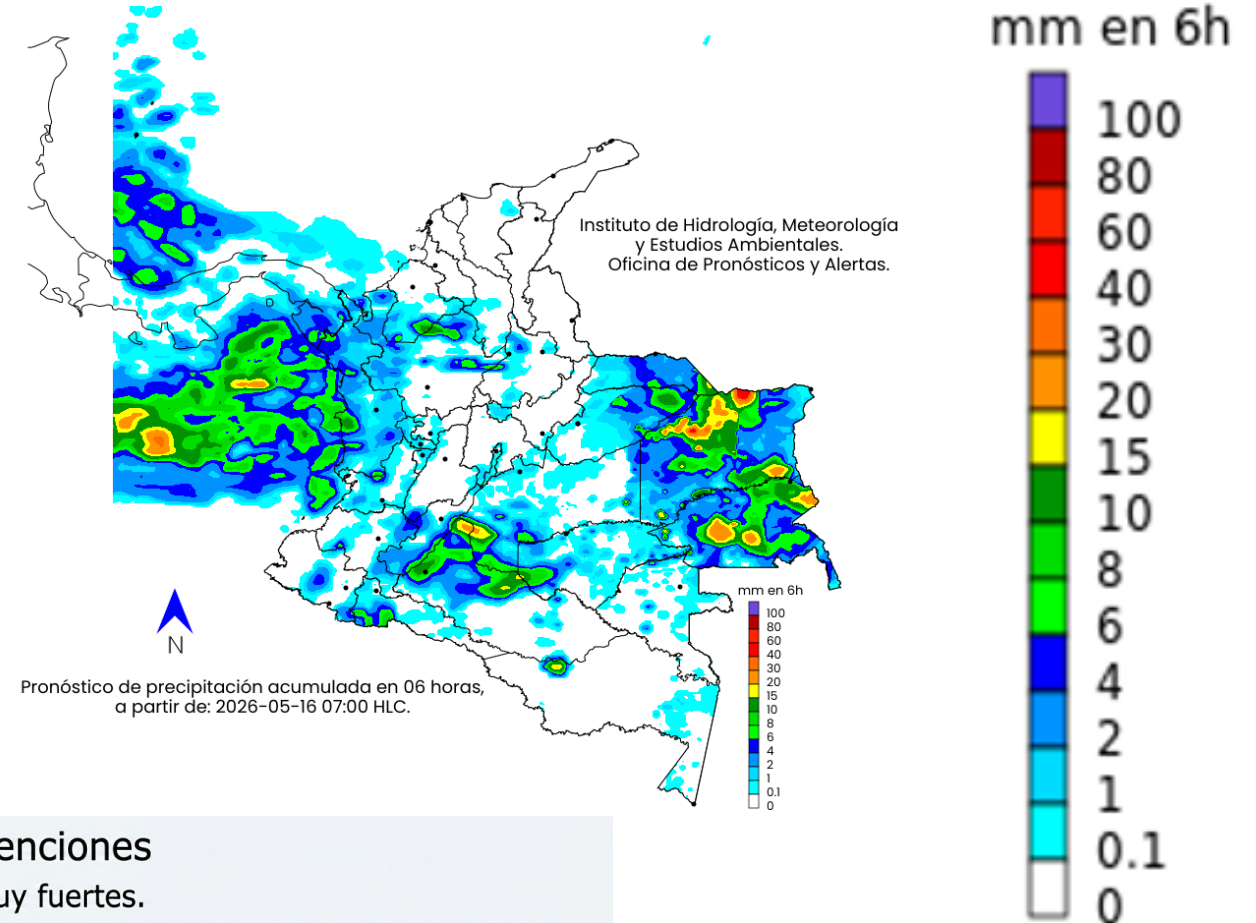
- Morado: Probabilidad de lluvias muy fuertes.
- Tonos Rojo: Probabilidad lluvias fuertes.
- Tonos Naranja: Probabilidad precipitaciones de intensidad moderada a fuerte.
- Amarillo: Probabilidad de intensidad moderada.
- Tonos Verdes: Probabilidad precipitaciones de intensidad moderada.
- Tonos Azul: Probabilidad de intensidad baja.
- Blanco: Probabilidad ausencia de precipitaciones pronosticadas.

# Pronóstico 16 de mayo de 2026

## Madrugada



## Mañana

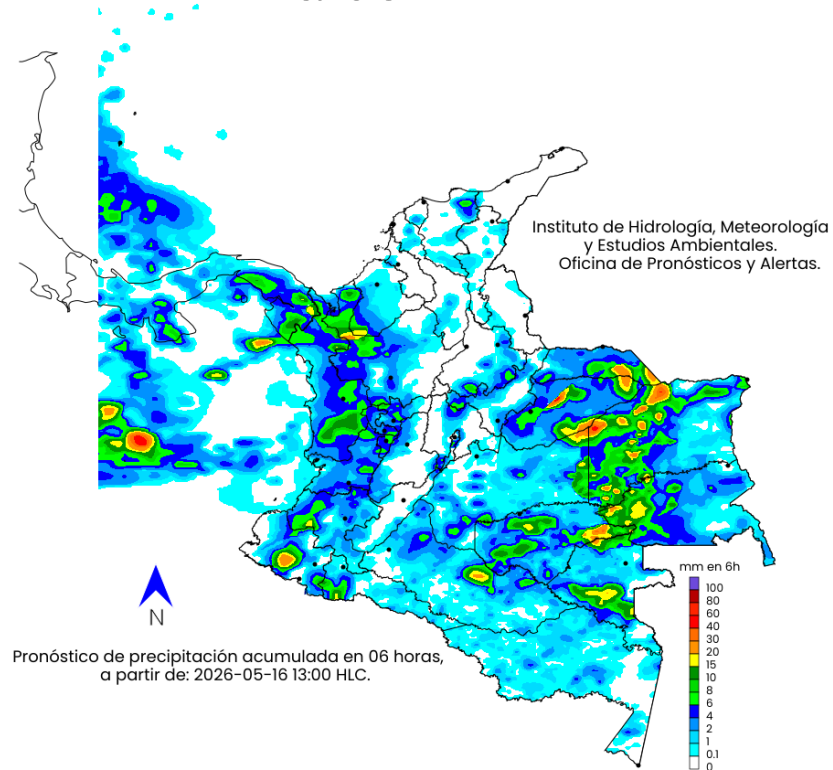


### Convenciones

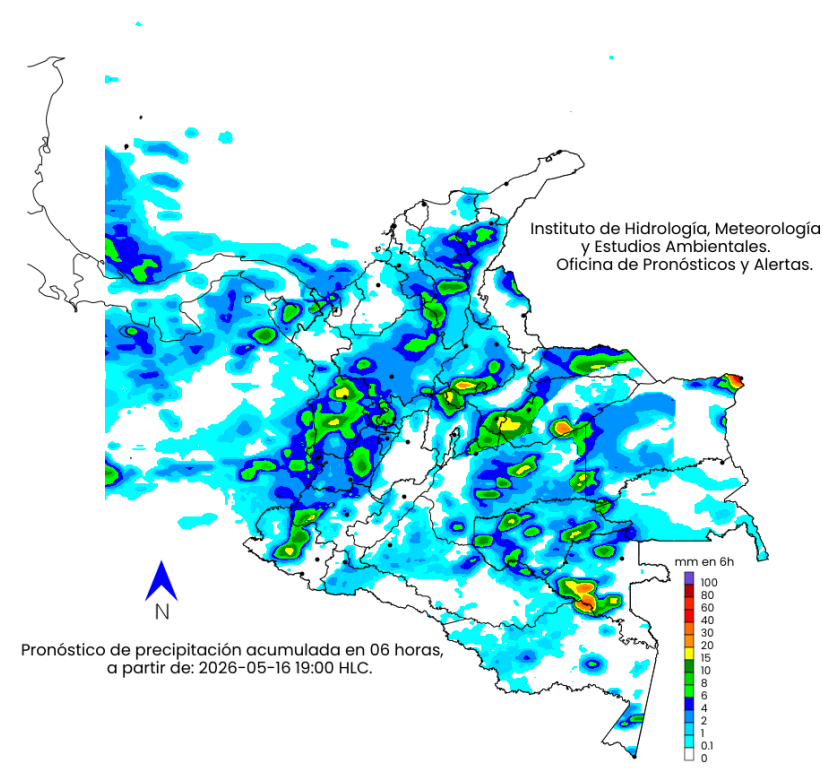
- Morado: Probabilidad de lluvias muy fuertes.
- Tonos Rojo: Probabilidad lluvias fuertes.
- Tonos Naranja: Probabilidad precipitaciones de intensidad moderada a fuerte.
- Amarillo: Probabilidad de intensidad moderada.
- Tonos Verdes: Probabilidad precipitaciones de intensidad moderada.
- Tonos Azul: Probabilidad de intensidad baja.
- Blanco: Probabilidad ausencia de precipitaciones pronosticadas.

# Pronóstico 16 de mayo de 2026

Tarde



Noche



mm en 6h



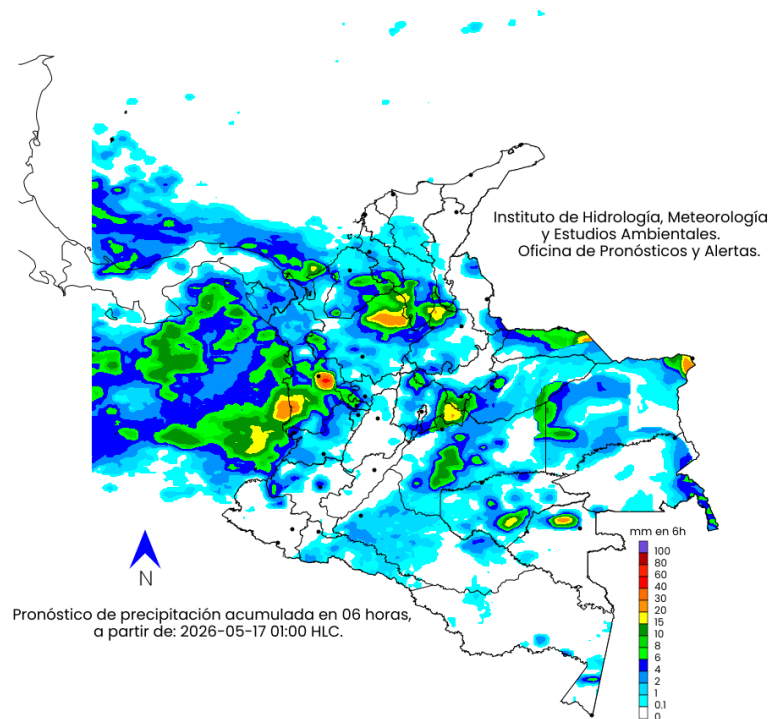
## Convenciones

- Morado: Probabilidad de lluvias muy fuertes.
- Tonos Rojo: Probabilidad lluvias fuertes.
- Tonos Naranja: Probabilidad precipitaciones de intensidad moderada a fuerte.
- Amarillo: Probabilidad de intensidad moderada.
- Tonos Verdes: Probabilidad precipitaciones de intensidad moderada.
- Tonos Azul: Probabilidad de intensidad baja.
- Blanco: Probabilidad ausencia de precipitaciones pronosticadas.

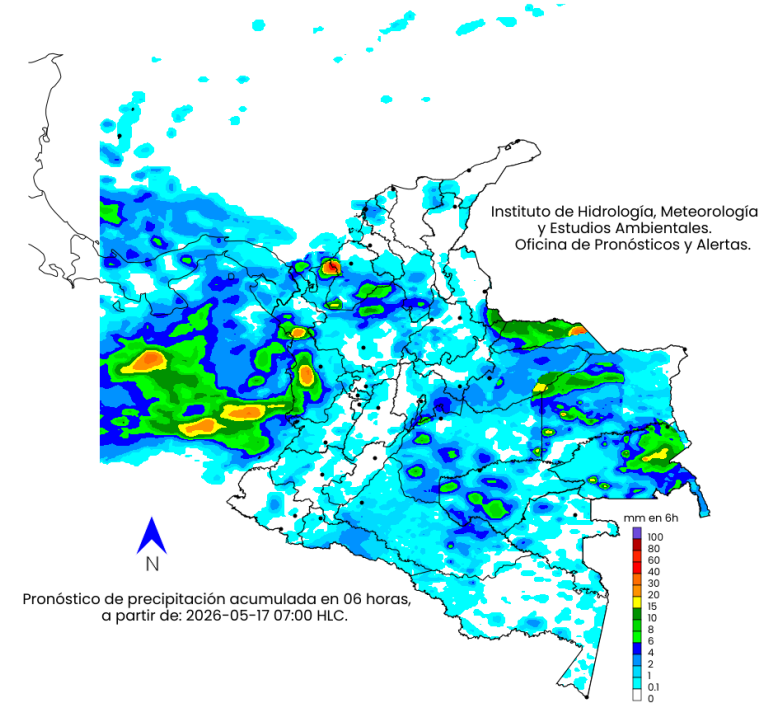
# Pronóstico 17 de mayo de 2026



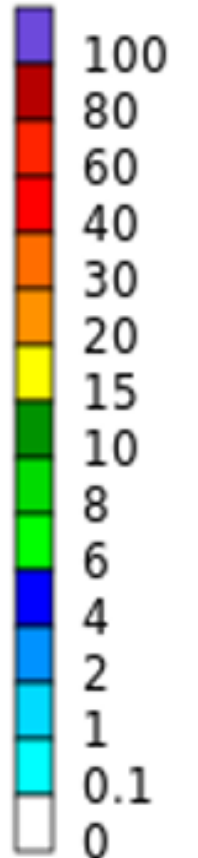
## Madrugada



## Mañana



mm en 6h



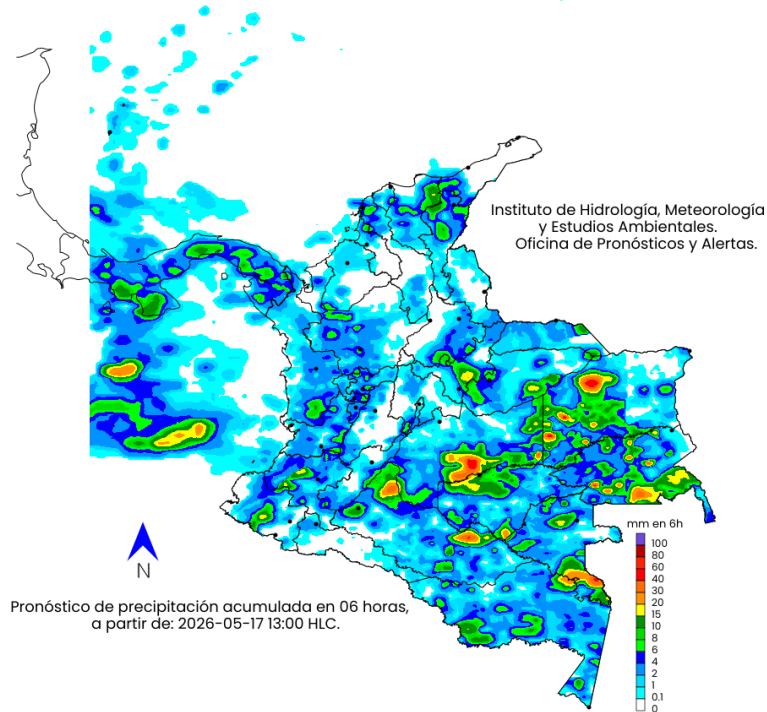
### Convenciones

- Morado: Probabilidad de lluvias muy fuertes.
- Tonos Rojo: Probabilidad lluvias fuertes.
- Tonos Naranja: Probabilidad precipitaciones de intensidad moderada a fuerte.
- Amarillo: Probabilidad de intensidad moderada.
- Tonos Verdes: Probabilidad precipitaciones de intensidad moderada.
- Tonos Azul: Probabilidad de intensidad baja.
- Blanco: Probabilidad ausencia de precipitaciones pronosticadas.

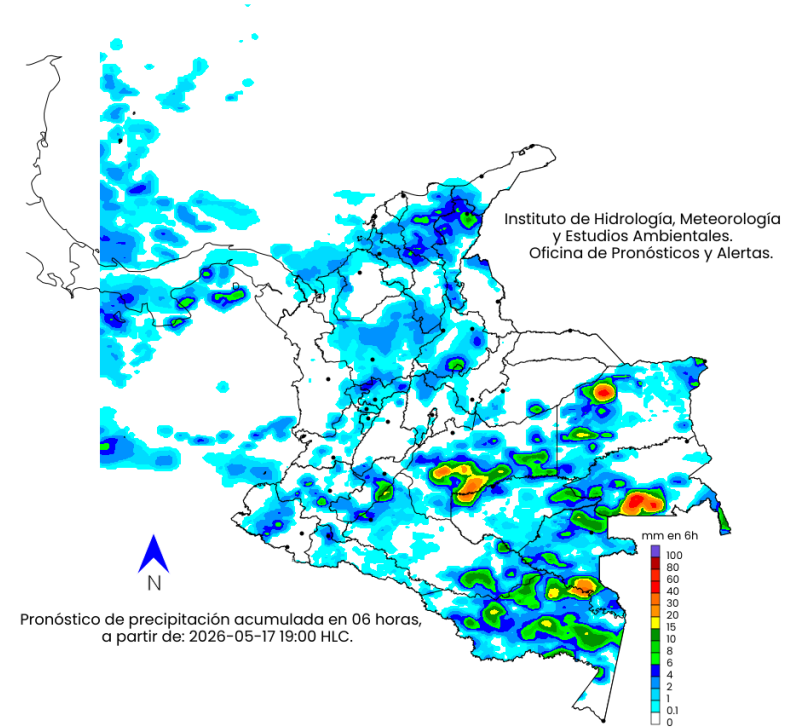
# Pronóstico 17 de mayo de 2026



## Tarde



## Noche



mm en 6h

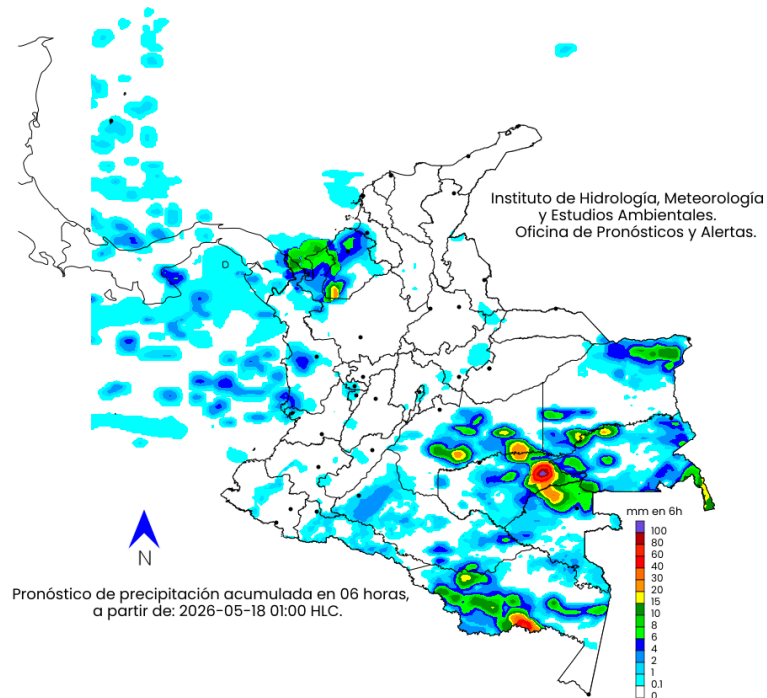


### Convenciones

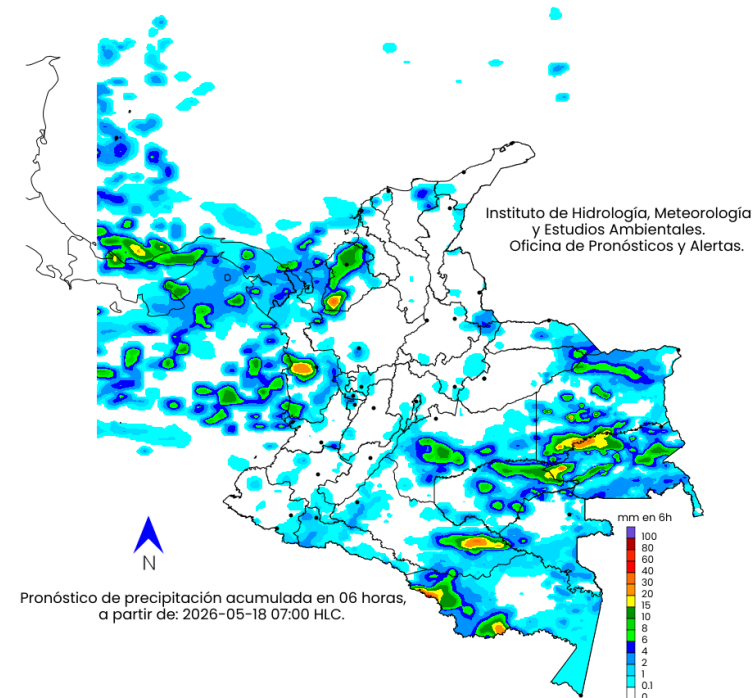
- Morado: Probabilidad de lluvias muy fuertes.
- Tonos Rojo: Probabilidad lluvias fuertes.
- Tonos Naranja: Probabilidad precipitaciones de intensidad moderada a fuerte.
- Amarillo: Probabilidad de intensidad moderada.
- Tonos Verdes: Probabilidad precipitaciones de intensidad moderada.
- Tonos Azul: Probabilidad de intensidad baja.
- Blanco: Probabilidad ausencia de precipitaciones pronosticadas.

# Pronóstico 18 de mayo de 2026

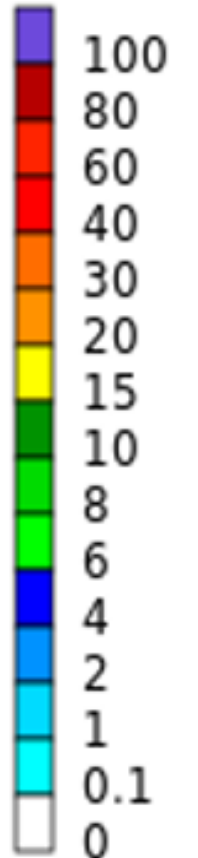
## Madrugada



## Mañana



mm en 6h

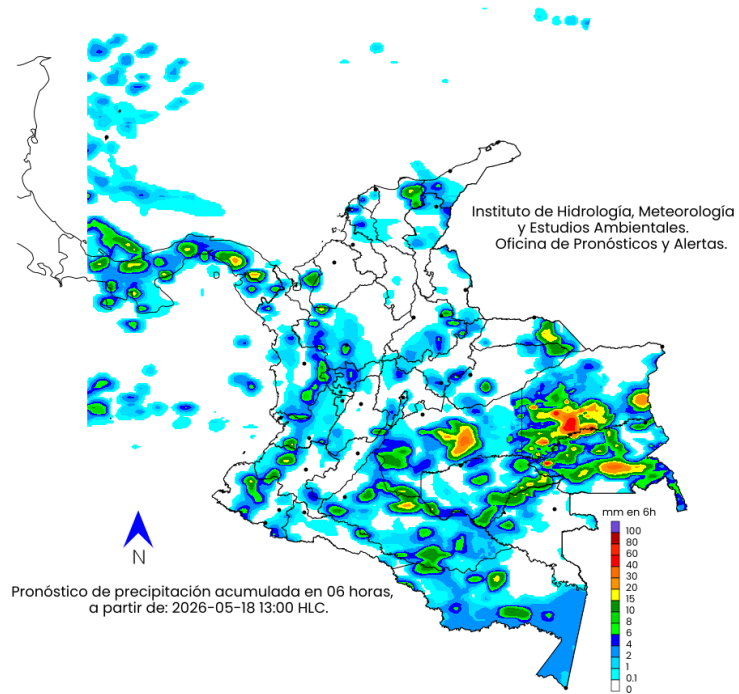


### Convenciones

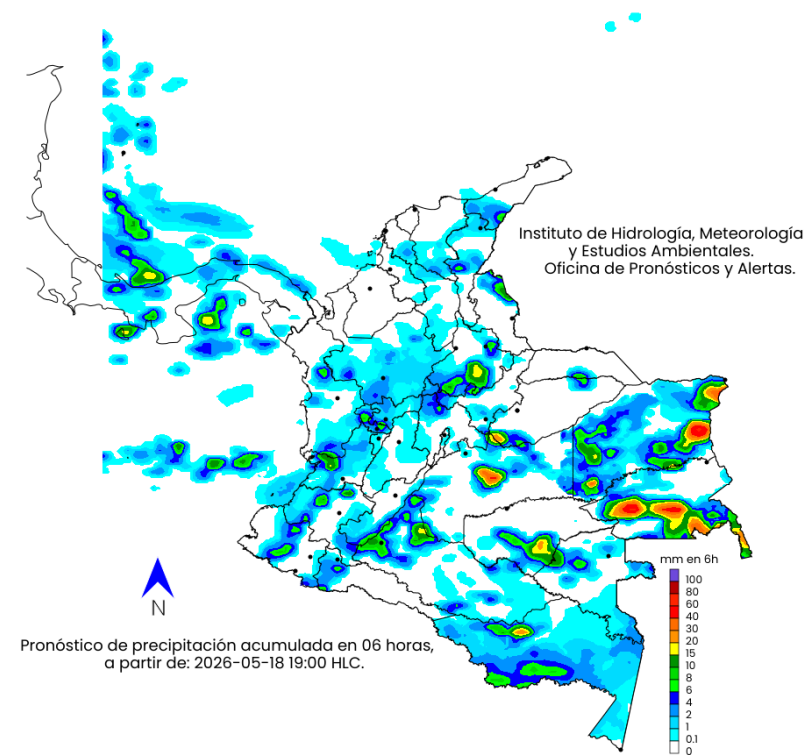
- Morado: Probabilidad de lluvias muy fuertes.
- Tonos Rojo: Probabilidad lluvias fuertes.
- Tonos Naranja: Probabilidad precipitaciones de intensidad moderada a fuerte.
- Amarillo: Probabilidad de intensidad moderada.
- Tonos Verdes: Probabilidad precipitaciones de intensidad moderada.
- Tonos Azul: Probabilidad de intensidad baja.
- Blanco: Probabilidad ausencia de precipitaciones pronosticadas.

# Pronóstico 18 de mayo de 2026

Tarde



Noche



mm en 6h

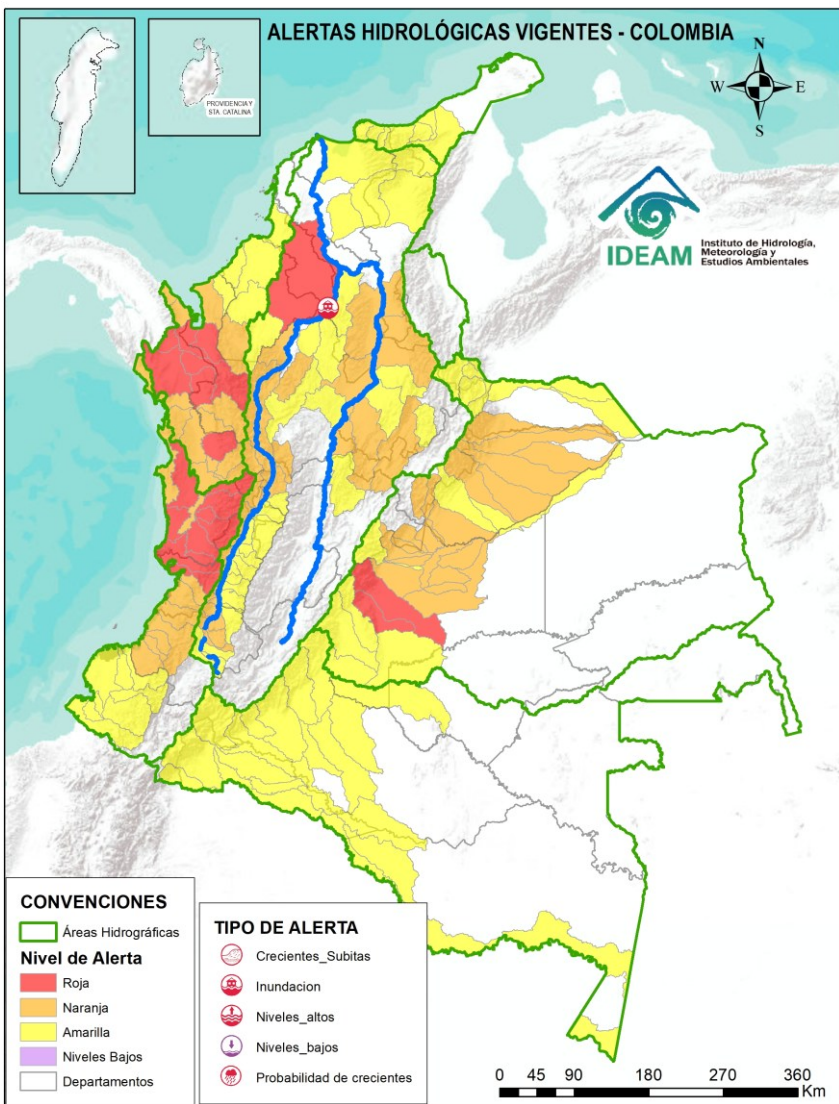


## Convenciones

- Morado: Probabilidad de lluvias muy fuertes.
- Tonos Rojo: Probabilidad lluvias fuertes.
- Tonos Naranja: Probabilidad precipitaciones de intensidad moderada a fuerte.
- Amarillo: Probabilidad de intensidad moderada.
- Tonos Verdes: Probabilidad precipitaciones de intensidad moderada.
- Tonos Azul: Probabilidad de intensidad baja.
- Blanco: Probabilidad ausencia de precipitaciones pronosticadas.



Actualización: 15 de mayo de 2026 16:00 HLC



## ALERTAS POR PROBABILIDAD DE CRECIENTES SÚBITAS Y/O INUNDACIONES

Área Hidrográfica	# de Subzonas	Área Hidrográfica	# de Subzonas	Área Hidrográfica	# de Subzonas
Pacífico	10	Magdalena Cauca	26	Magdalena Cauca	32
Caribe	7	Orinoco	20	Amazonas	19
Orinoco	2	Caribe	13	Orinoco	16
Magdalena Cauca	1	Pacífico	9	Caribe	12
<b>TOTAL</b>	<b>20</b>	<b>TOTAL</b>	<b>68</b>	<b>TOTAL</b>	<b>87</b>

**TOTAL ALERTAS HIDROLÓGICAS 175**

## ALERTAS PUNTUALES POR INUNDACIONES Y/O CRECIENTE SÚBITAS

Área Hidrográfica	# de Subzonas
Magdalena Cauca	1
<b>TOTAL</b>	<b>1</b>

## ALERTAS PUNTUALES POR NIVELES BAJOS

Área Hidrográfica	# de Subzonas
<b>TOTAL</b>	<b>0</b>

Nota 1: Las alertas hidrológicas pueden ser corregidas y/o actualizadas en el futuro. No representa una certificación oficial del IDEAM.

Nota 2: Es probable que los eventos hidrológicos reportados en las alertas emitidas no se estén presentando sobre los ríos principales sino sobre sus afluentes.

Nota 3: El IDEAM le sugiere a la población ribereña estar muy atentos al comportamiento de los niveles de los ríos y atender las recomendaciones que la Unidad Nacional de Gestión del Riesgo de Desastres (UNGRD) emita para la implementación de medidas de contingencia ante posibles afectaciones por desbordamientos e inundaciones.

Nota 4: Dentro de las alertas emitidas no se contemplan aquellas asociadas a desabastecimientos. En caso de requerir información asociada a estos reportes consultar en [contactenos@gestiondelriesgo.gov.co](mailto:contactenos@gestiondelriesgo.gov.co)



Consulte aquí el estado de los niveles en los ríos del país: <https://fevs.ideam.gov.co/visorfevs/nacional/estacion>

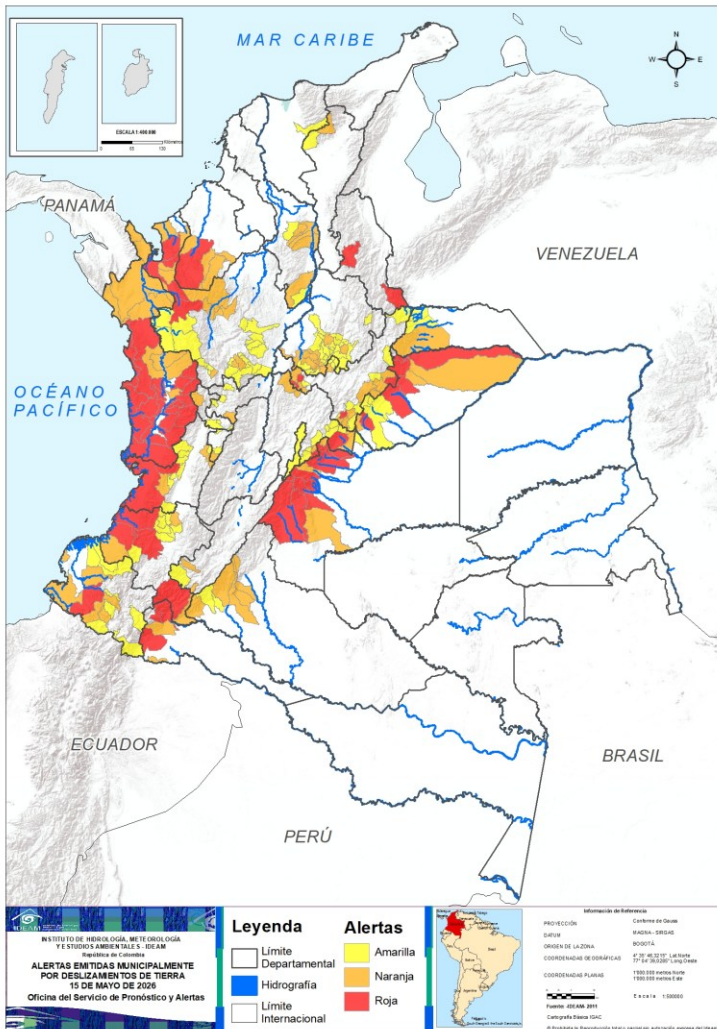




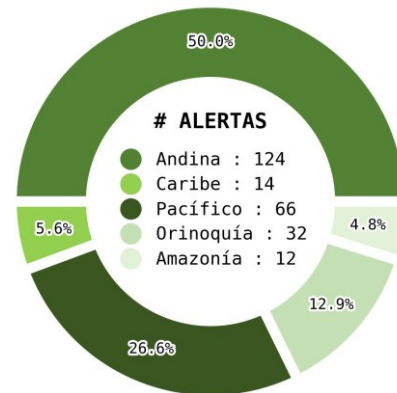
# Pronóstico de la Amenaza por Deslizamientos de Tierra



Actualización: 15 de mayo de 2026 | 16:00 HLC



Municipios por regiones:



TOTAL MUNICIPIOS : 248  
FECHA : 2026-05-15

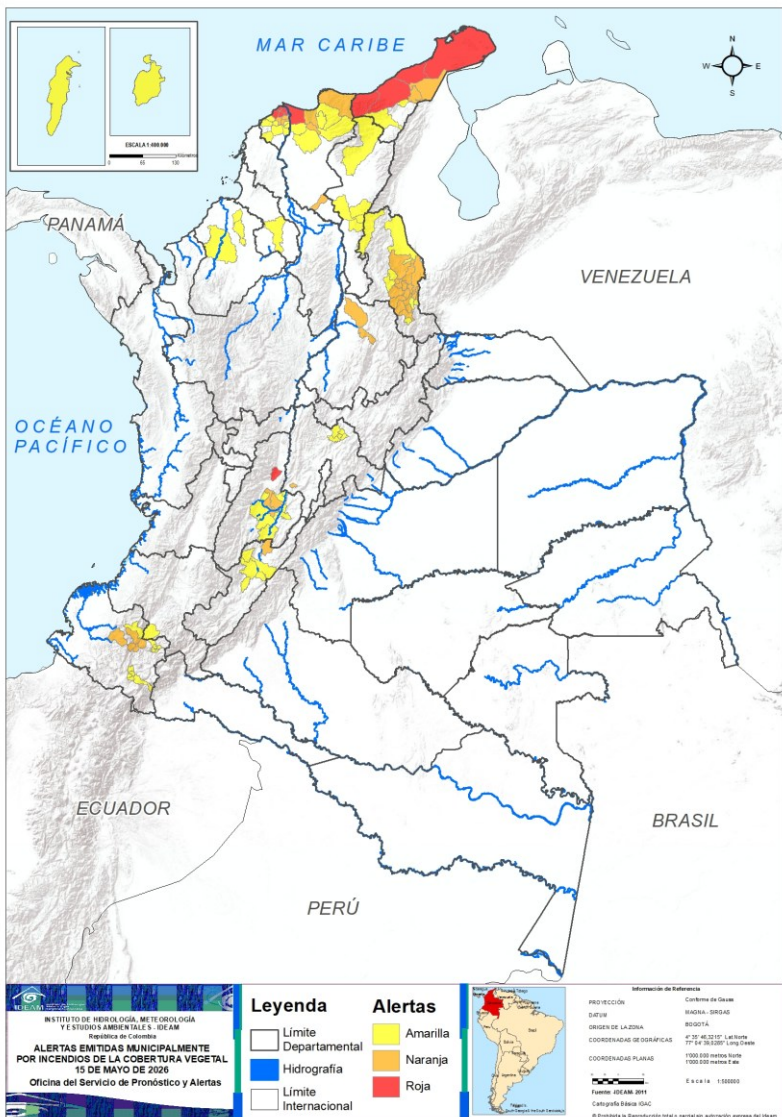
DEPARTAMENTO	#	DEPARTAMENTO	#	DEPARTAMENTO	#
CHOCÓ	19	ANTIOQUIA	14	SANTANDER	23
META	12	BOYACÁ	12	ANTIOQUIA	19
CASANARE	6	CHOCÓ	8	BOYACÁ	12
ANTIOQUIA	4	SANTANDER	8	VALLE DEL CAUCA	8
BOYACÁ	4	NARIÑO	5	CAUCA	7
CAUCA	4	BOLÍVAR	5	NARIÑO	7
PUTUMAYO	3	CAQUETÁ	5	CUNDINAMARCA	6
CUNDINAMARCA	2	CUNDINAMARCA	4	CASANARE	4
NORTE DE SANTANDER	2	CASANARE	3	CALDAS	3
VALLE DEL CAUCA	2	CAUCA	3	ARAUCA	2
CÓRDOBA	1	CÓRDOBA	3	BOLÍVAR	2
NARIÑO	1	META	3	CAQUETÁ	2
<b>TOTAL</b>	<b>60</b>	PUTUMAYO	2	QUINDÍO	2
		VALLE DEL CAUCA	2	RISARALDA	2
		HUILA	2	META	1
		ARAUCA	1	BOGOTÁ, D.C.	1
		CALDAS	1	CESAR	1
		CESAR	1	HUILA	1
		QUINDÍO	1	MAGDALENA	1
		RISARALDA	1	<b>TOTAL</b>	<b>104</b>
		<b>TOTAL</b>	<b>84</b>		



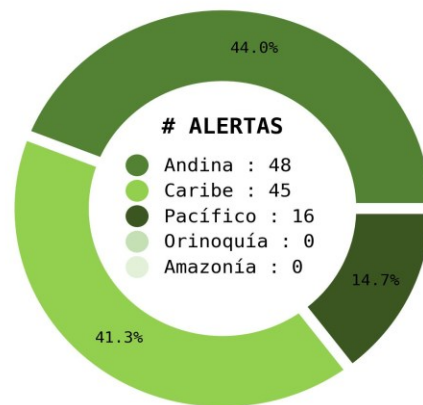
# Pronóstico de la Amenaza por Incendios de la Cobertura Vegetal



Actualización: 15 de mayo de 2026 | 16:00 HLC



Municipios por regiones:



TOTAL MUNICIPIOS : 109  
FECHA : 2026-05-15

DEPARTAMENTO	#
ATLÁNTICO	5
LA GUAJIRA	4
MAGDALENA	1
TOLIMA	1
<b>TOTAL</b>	<b>11</b>

DEPARTAMENTO	#
NORTE DE SANTANDER	16
ATLÁNTICO	4
MAGDALENA	4
NARIÑO	4
TOLIMA	3
LA GUAJIRA	2
SANTANDER	2
CUNDINAMARCA	1
HUILA	1
<b>TOTAL</b>	<b>37</b>

DEPARTAMENTO	#
NARIÑO	11
ATLÁNTICO	8
TOLIMA	8
NORTE DE SANTANDER	7
MAGDALENA	5
CUNDINAMARCA	5
CESAR	4
HUILA	4
CÓRDOBA	3
LA GUAJIRA	2
ARCHIPIÉLAGO DE SAN ANDRÉS, PROVIDENCIA Y SANTA CATALINA	2
CAUCA	1
SUCRE	1
<b>TOTAL</b>	<b>61</b>

Ghisliane Echeverry Prieto | Directora General IDEAM  
Jennifer Dorado | Jefe Oficina del Servicio de Pronósticos y Alertas

**Elaboró:**  
OFICINA DEL SERVICIO DE PRONÓSTICO Y ALERTAS

**Profesionales de Turno:**

Geraldine Vega Montenegro (Meteorología).  
Laura Johanna Rojas Garzón (Hidrología).  
Julian David Moreno Galvis (Deslizamientos de tierra).  
Jimena Villanueva Moscoso (Incendios de la cobertura vegetal).

GRUPO DE COMUNICACIONES - IDEAM  
<https://www.ideam.gov.co>  
Correos electrónicos: [servicio@ideam.gov.co](mailto:servicio@ideam.gov.co), [alertas@ideam.gov.co](mailto:alertas@ideam.gov.co)  
Calle 25D N° 96B - 70, piso 3. Bogotá D.C.  
Teléfono: 601-3527160 ext. 1334-1336.