



El Instituto de Hidrología, Meteorología y Estudios Ambientales –Ideam, informa al Sistema Nacional de Gestión del Riesgo de Desastres (SNGRD) y al Sistema Nacional Ambiental (SINA)
4/05/2026

COMUNICADO ESPECIAL No. 050 PRONÓSTICO DEL ESTADO DEL TIEMPO DESDE EL LUNES 04 AL VIERNES 08 DE MAYO DE 2026

- *Para la semana, se espera que las lluvias sigan presentes en buena parte del territorio nacional, especialmente durante los primeros días de la semana, cuando podrían ser más fuertes y frecuentes.*
- *Se recomienda estar atentos en las regiones Pacífica y Andina, el sur de la región Caribe, el occidente de la Orinoquía y la Amazonía, donde podrían presentarse lluvias intensas acompañadas de tormentas eléctricas. En algunas zonas del altiplano cundiboyacense, estas lluvias podrían venir con granizo.*
- *En Bogotá, las lluvias más fuertes se esperan al inicio de la semana, sobre todo en sectores del occidente de la ciudad. Existe la posibilidad de que se presenten granizadas durante estos eventos. La temperatura mínima estará cerca de los 11 °C y la máxima alrededor de los 19 °C.*

Guía para la lectura de este mapa de pronósticos

Al observar los mapas de pronóstico de la precipitación, los colores le indicarán de manera rápida la probabilidad de las lluvias y su intensidad. Interprete los mapas siguiendo esta escala:

- **Blanco:** Probabilidad ausencia de precipitaciones pronosticadas.
- **Tonos Azul:** Probabilidad de intensidad baja.
- **Tonos Verdes:** Probabilidad precipitaciones de intensidad moderada.
- **Amarillo:** Probabilidad de intensidad moderada.
- **Tonos Naranja:** Probabilidad precipitaciones de intensidad moderada a fuerte.
- **Tonos Rojo:** Probabilidad lluvias fuertes.
- **Morado:** Probabilidad de lluvias muy fuertes.

Lunes 04 de mayo 2026

Se esperan lluvias en gran parte del país, siendo más intensas en las regiones Pacífica, centro y norte de la Andina, sur de la Orinoquía, Amazonía y suroccidente del Caribe.

En la región Caribe habrá cielo entre poco y parcialmente nublado en la zona central y suroccidental, con lluvias moderadas a fuertes en Córdoba, sur de Bolívar y Sucre, y lluvias más suaves en Magdalena y Cesar, especialmente en la tarde y noche.

En la región Andina el cielo estará entre parcial y mayormente nublado, con lluvias fuertes en Antioquia, Santander y Cundinamarca, y lluvias en la tarde y noche en Caldas, Quindío, Risaralda, norte de Tolima, Huila y sur y occidente de Boyacá. Para la región Pacífica predominará el cielo nublado, con lluvias fuertes en Chocó y Valle del Cauca durante gran parte del día, y lluvias más leves en Cauca y Nariño hacia la tarde y noche.

En el sur de la Orinoquía habrá cielo nublado con lluvias fuertes en Meta, sur y oriente de Vichada, suroccidente de Casanare y el piedemonte llanero, mientras que en Arauca se esperan pocas lluvias. En la Amazonía se prevén lluvias moderadas a fuertes durante el día en la mayoría de los departamentos. En San Andrés, Providencia y Santa Catalina habrá cielo parcialmente nublado con posibles lluvias ligeras en la noche. (Figura 1).

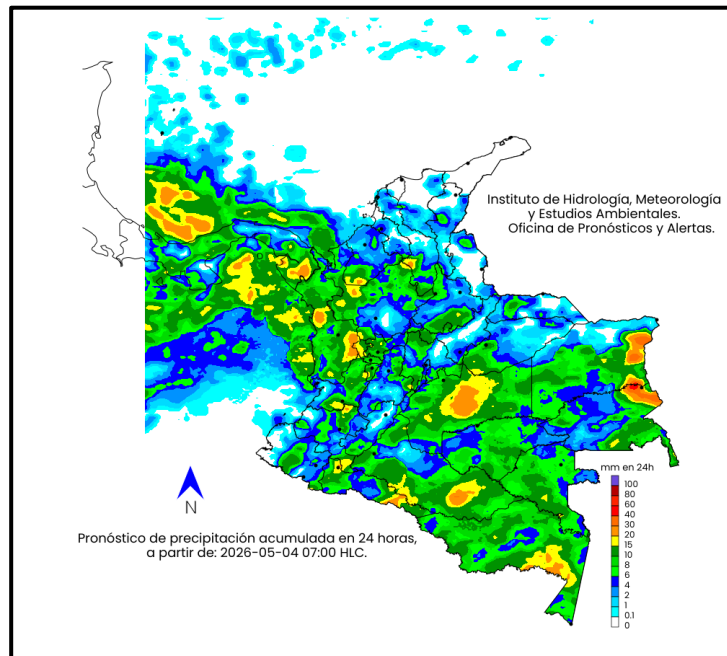


Figura 1. Fuente: Ideam.

Nota: La escala de colores indica la cantidad de precipitación acumulada (en milímetros).

Martes 05 de mayo 2026

Las lluvias continuarán en varias regiones del país, especialmente en la Orinoquía, Amazonía, el norte y oriente de la región Pacífica, el norte de la Andina y el sur de la Caribe. Mañana, en la región Caribe se esperan lluvias en el sur de Cesar, Bolívar y Sucre, así como en Córdoba y el golfo de Urabá, con posibilidad de tormentas en la tarde en zonas del norte de Bolívar y Atlántico.

En la región Pacífica, se prevén lluvias fuertes en Chocó y en Cauca y Nariño, y lluvias moderadas en Valle del Cauca. Para la región Andina las lluvias serán frecuentes y en algunos casos fuertes en Antioquia, Santander, norte de Boyacá y Cundinamarca, así como en sectores de Caldas, Risaralda y Quindío. En la Amazonía, se esperan lluvias en la mayoría de los departamentos, algunas de ellas fuertes. En la Orinoquía también se prevén lluvias en Meta, Vichada, Casanare y Arauca. Para el archipiélago de San Andrés, Providencia y Santa Catalina se espera cielo parcialmente nublado con lluvias ligeras al sur de la isla. (Figura 2).

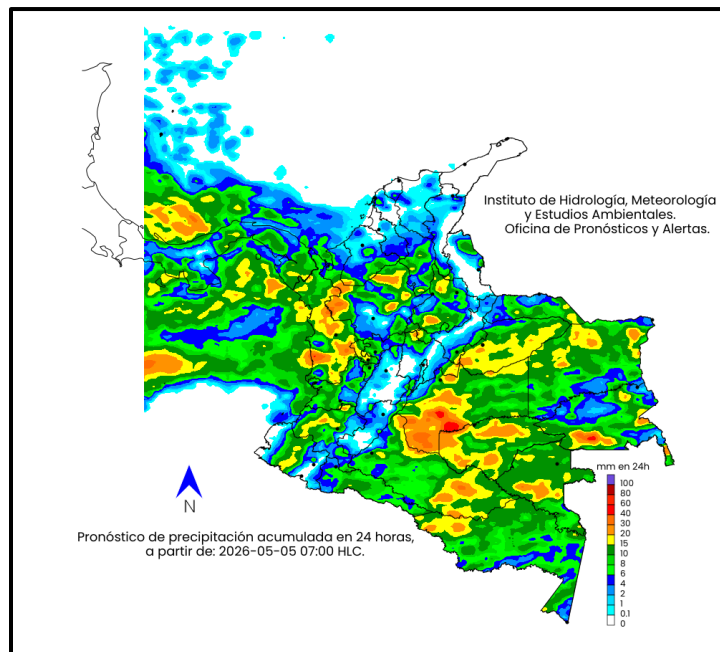


Figura 2. **Fuente:** Ideam.

Nota: La escala de colores indica la cantidad de precipitación acumulada (en milímetros).

Miércoles 06 de abril 2026

A mitad de semana laboral, se espera que las lluvias disminuyan un poco en la región Caribe y Andina, aunque seguirán presentes en varias zonas. En la región Pacífica, la Orinoquía y la Amazonía continuarán las lluvias con mayor frecuencia. Las lluvias más constantes se presentarán en los departamentos de Antioquia, Santander, Boyacá, Cundinamarca, Caldas, Risaralda y Huila.

En la región Caribe habrá lluvias dispersas en Cesar, Bolívar, Sucre, Córdoba y el golfo de Urabá. En el Pacífico se mantendrán lluvias fuertes en Chocó, Valle del Cauca, Cauca y Nariño. Hacia la Amazonía seguirán las lluvias en varios departamentos como Caquetá, Putumayo, Guaviare y Vaupés. En la Orinoquía, aunque podrían disminuir un poco. No se descartan lluvias en Meta, Vichada y Casanare. En San Andrés y Providencia predominará el tiempo seco. (Figura 3).

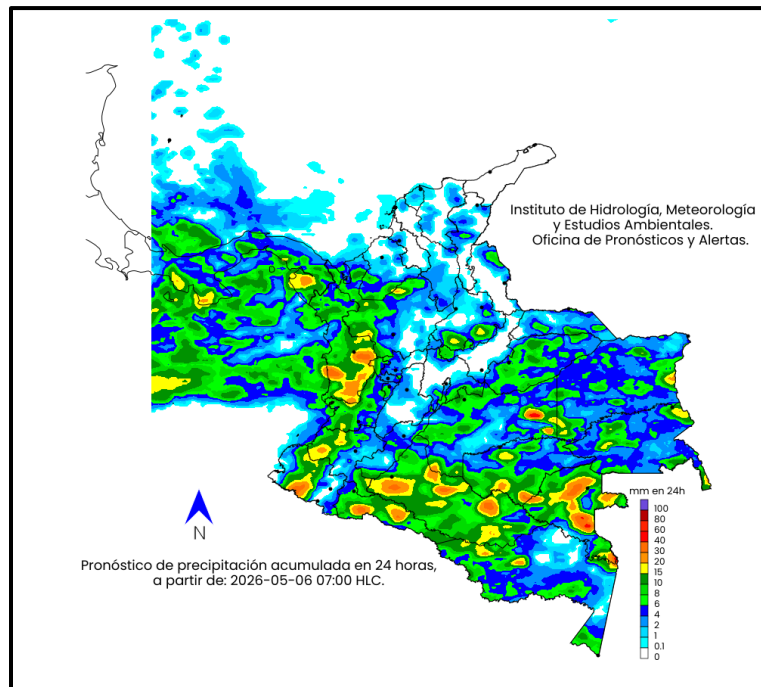


Figura 3. Fuente: Ideam.

Nota: La escala de colores indica la cantidad de precipitación acumulada (en milímetros).

Jueves 07 de abril 2026

Para este día, se pronostican lluvias en el sur y oriente de la región Caribe, así como en el norte y oriente de la región Andina y en varias zonas de la Pacífica y la Orinoquía, mientras que en la Amazonía la tendencia es a que vayan disminuyendo. En la región Andina, se prevén lluvias acompañadas de tormentas eléctricas en Antioquia, Santander, Boyacá, Cundinamarca, Risaralda y Quindío.

En la región Caribe habrá lluvias en Cesar, Magdalena, La Guajira, Bolívar, Sucre, Córdoba y el golfo de Urabá. En la región Pacífica continuarán las lluvias fuertes en Chocó, Valle del Cauca, Cauca y Nariño. En la Orinoquía podrían presentarse tormentas en Meta, Casanare, Vichada y Arauca. En la Amazonía se esperan lluvias en Caquetá, Guaviare y Vaupés. En San Andrés y Providencia se podrían presentar algunas lloviznas. (Figura 4).

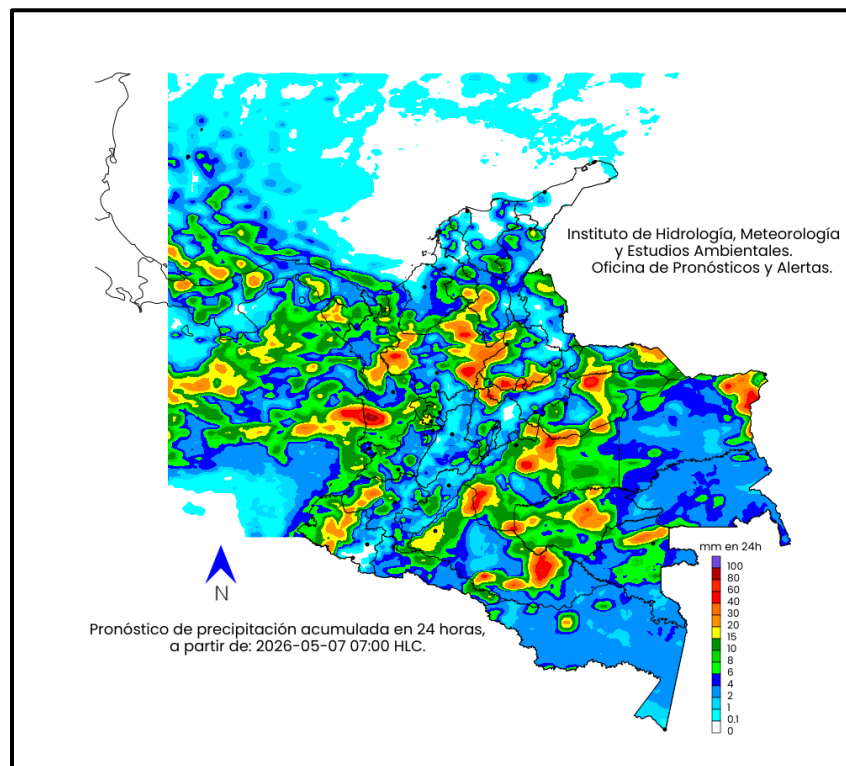


Figura 4. **Fuente:** Ideam.

Nota: La escala de colores indica la cantidad de precipitación acumulada (en milímetros).

Viernes 08 de abril 2026

Finalizando de la semana laboral, las lluvias más fuertes se concentrarán en la región Pacífica, el centro y occidente de la región Andina, el centro y sur de la Orinoquía y el norte y occidente de la Amazonía.

Puntualmente en la región Andina habrá lluvias fuertes en los departamentos de Antioquia, Caldas, Risaralda, Quindío, Tolima, Huila, Cundinamarca y Santander. En la región Caribe se esperan lluvias aisladas en Magdalena, Cesar, Bolívar y Córdoba. Para la región Pacífica continuarán las lluvias intensas en Chocó, Cauca y Nariño, y más leves en Valle del Cauca.

Hacia sectores de la Orinoquía las lluvias se concentrarán en Meta y Vichada. En la Amazonía habrá lluvias en Caquetá, Putumayo, Guaviare y Guainía. En San Andrés y Providencia se podrían presentar lloviznas ligeras. (Figura 5).

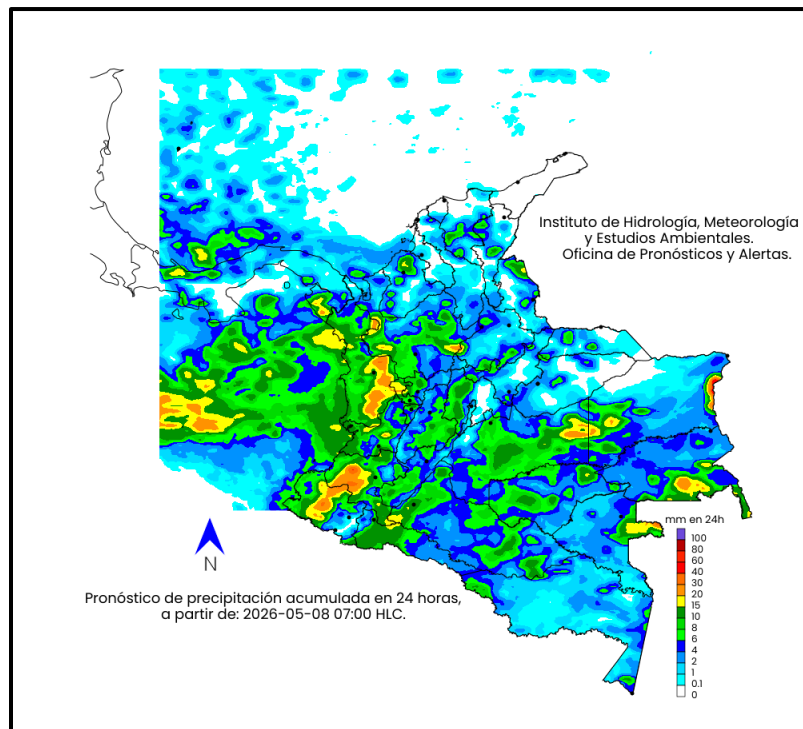


Figura 5. Fuente: Ideam.

Nota: La escala de colores indica la cantidad de precipitación acumulada (en milímetros).



SUGERENCIAS ANTE LAS ALERTAS POR DESLIZAMIENTOS

- Importante estar atentos al estado de las vías, principalmente en áreas de los departamentos con alerta roja donde la amenaza es alta a causa de la orografía. Así mismo, se aconseja realizar recorridos preferiblemente en el día e identificar las áreas con amenazas por deslizamientos o derrumbes.
- Se sugiere a la comunidad, mantener un monitoreo permanente en días muy lluviosos y buscar refugio en zonas seguras
- Si el deslizamiento es en una carretera, es necesario informar a las autoridades y conductores para ponerlos en alerta.
- También es importante evitar el tránsito en zonas de alta pendiente. Conforme a lo anterior, les invitamos a consultar la información disponible en las herramientas interactivas como: **VI@JERO SEGURO, #767**, X **@numeral767** y la **página web <https://www.invias.gov.co/>** para conocer cómo se están comportando los diferentes corredores del país.

ANTE LA POSIBILIDAD DE TORMENTAS ELÉCTRICAS, VIENTOS FUERTES O VENDAVALES

- Buscar un refugio seguro. No exponerse en zonas abiertas, debajo de árboles y estructuras metálicas altas ya que podrían ser objeto de descargas.
- Evitar actividades deportivas en áreas abiertas en el momento de una tempestad.
- Asegurar y revisar el estado de los tejados y de estructuras elevadas que puedan colapsar en un momento dado, por encima de lo normal, a causa de vientos fuertes.
- Adelantar labores de limpieza de techos, canales bajantes y sumideros.

SUGERENCIAS PARA LA COMUNIDAD ANTE LAS ALERTAS POR INCENDIOS DE LA COBERTURA VEGETAL

- A la comunidad en general, a turistas y caminantes, apagar debidamente las fogatas y no dejar residuos tipo vidrio, envases químicos, material combustible que sirvan como elementos concentradores de la radiación solar e igualmente reportar a las autoridades en caso de ocurrencia de incendios.
- A los Consejos Departamentales y Municipales, las autoridades ambientales regionales y locales, mantener activos los planes de prevención y atención de incendios con el fin de evitar la ocurrencia y propagación de estos especialmente en áreas de reserva forestal y del Sistema Nacional de Parques Nacionales Naturales.
- A los sistemas regionales y locales de bomberos disponer de los elementos necesarios para la atención oportuna de eventos de incendio de la cobertura vegetal.