

Pronóstico nacional del tiempo para los días 3, 4 y 5 de mayo de 2026 N° 122

Oficina del Servicio de Pronósticos y Alertas

Actualización: 2 de mayo de 2026 – 16:00 HLC

Guía de interpretación de los mapas de pronóstico

Madrugada

Jornada pronosticada



El mapa, es el resultado del análisis realizado por los meteorólogos del Ideam, basado en la interpretación de las condiciones sinópticas, imágenes satelitales, radares y otros instrumentos meteorológicos, así como, simulaciones realizadas por modelos numéricos.

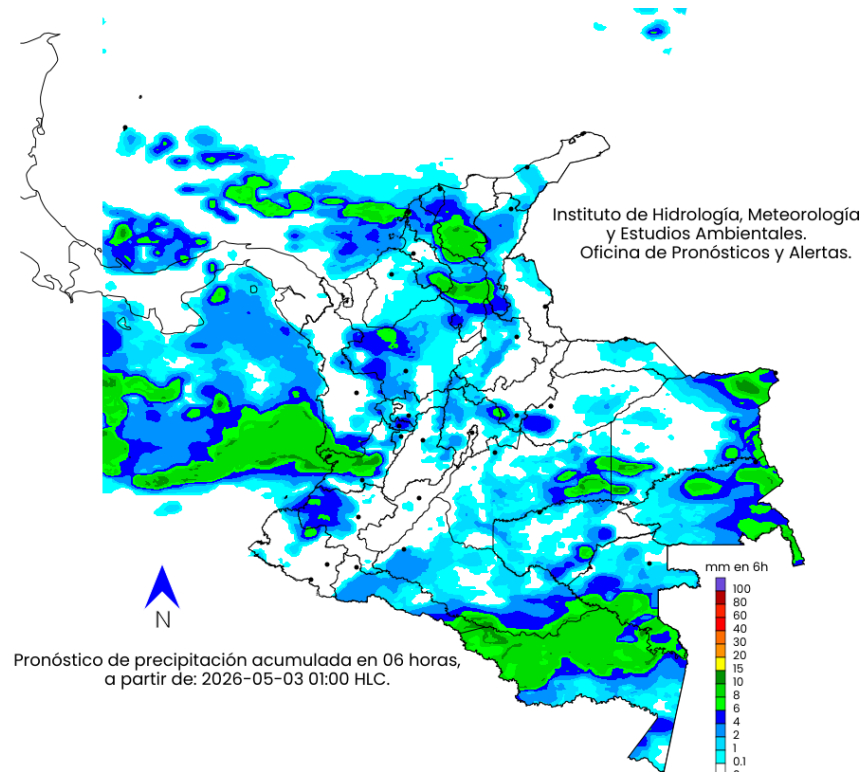
Este mapa, representa las condiciones más **probables** de precipitaciones acumuladas en el periodo de tiempo (##horas), fecha y jornada indicada en el mapa.

Convenciones

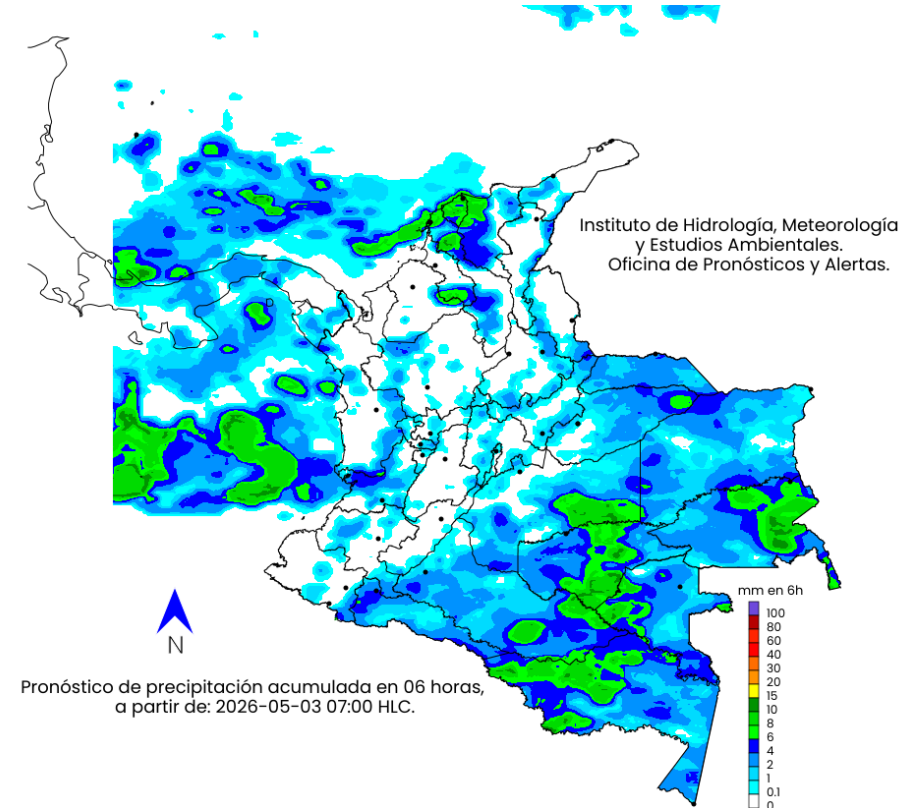
- Morado: Probabilidad de lluvias muy fuertes.
- Tonos Rojo: Probabilidad lluvias fuertes.
- Tonos Naranja: Probabilidad precipitaciones de intensidad moderada a fuerte.
- Amarillo: Probabilidad de intensidad moderada.
- Tonos Verdes: Probabilidad precipitaciones de intensidad moderada.
- Tonos Azul: Probabilidad de intensidad baja.
- Blanco: Probabilidad ausencia de precipitaciones pronosticadas.

Pronóstico 03 de mayo de 2026

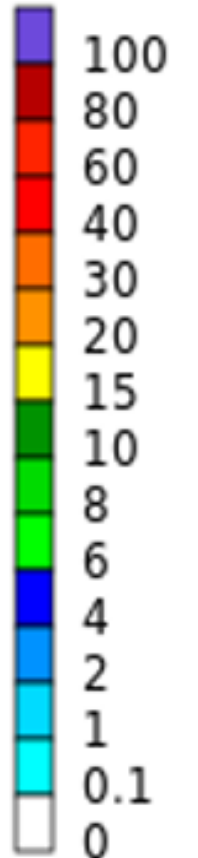
Madrugada



Mañana



mm en 6h

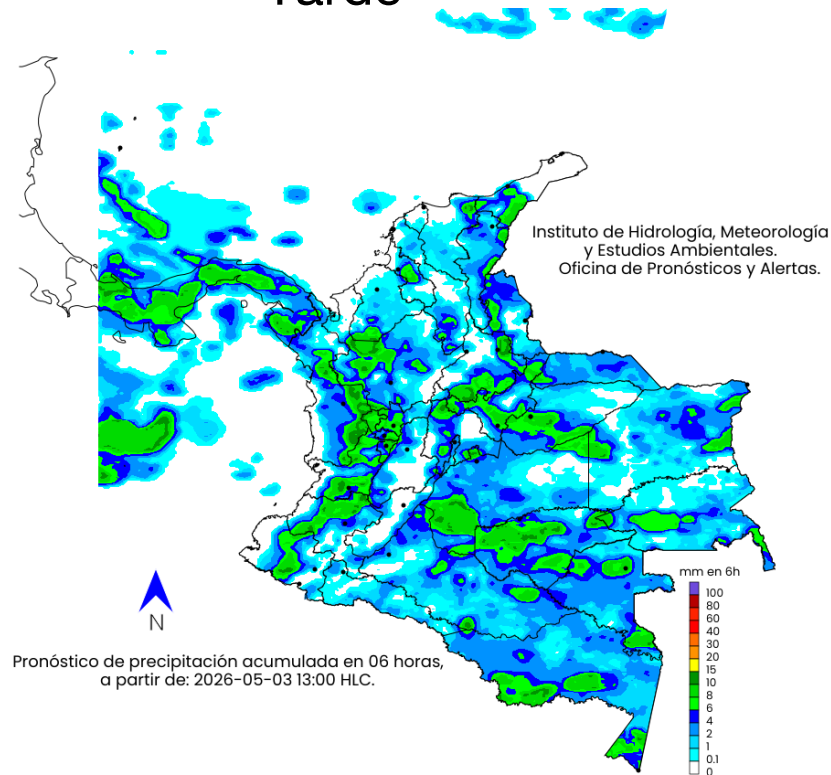


Convenciones

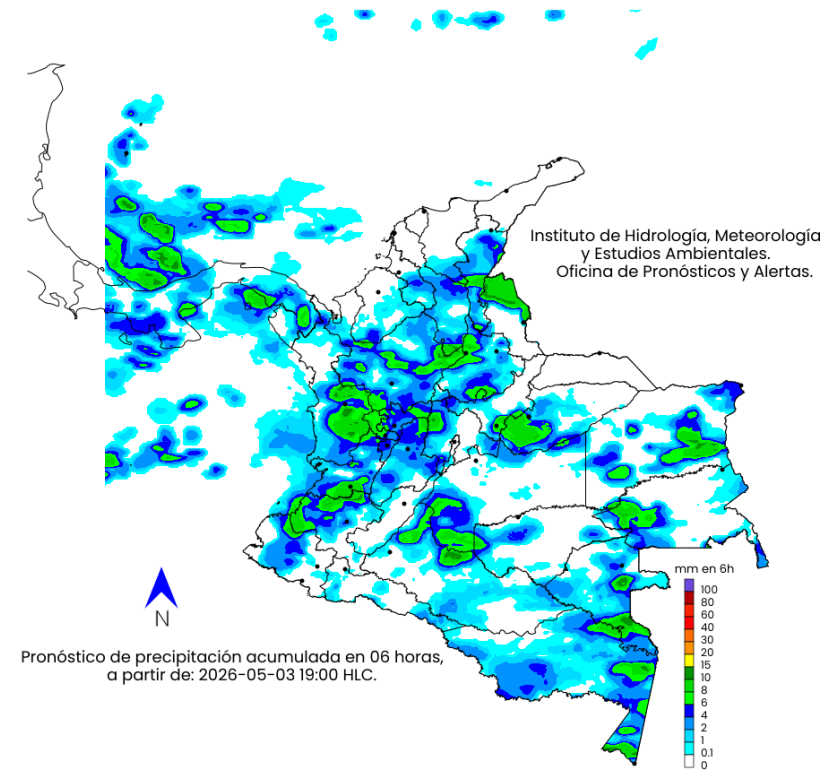
- Morado: Probabilidad de lluvias muy fuertes.
- Tonos Rojo: Probabilidad lluvias fuertes.
- Tonos Naranja: Probabilidad precipitaciones de intensidad moderada a fuerte.
- Amarillo: Probabilidad de intensidad moderada.
- Tonos Verdes: Probabilidad precipitaciones de intensidad moderada.
- Tonos Azul: Probabilidad de intensidad baja.
- Blanco: Probabilidad ausencia de precipitaciones pronosticadas.

Pronóstico 03 de mayo de 2026

Tarde



Noche



mm en 6h

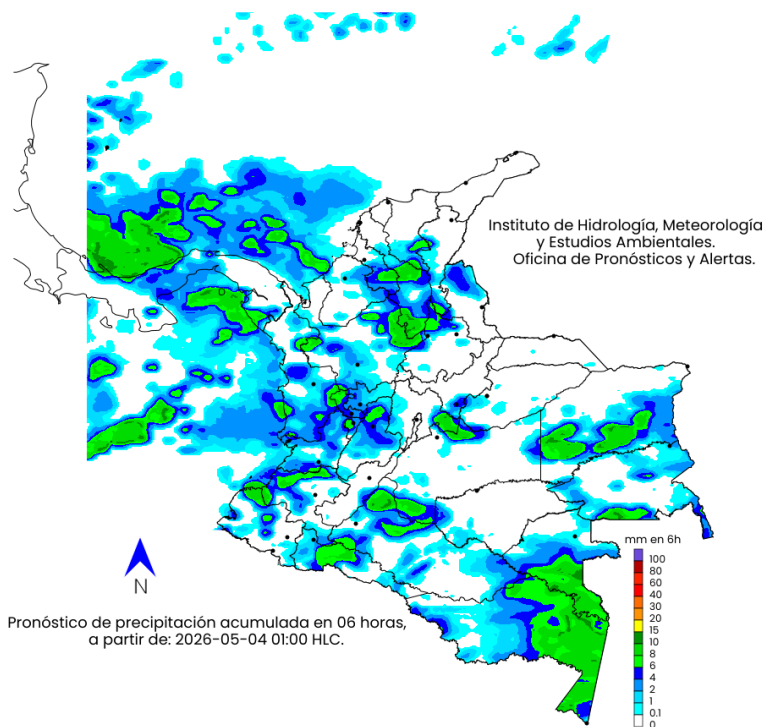


Convenciones

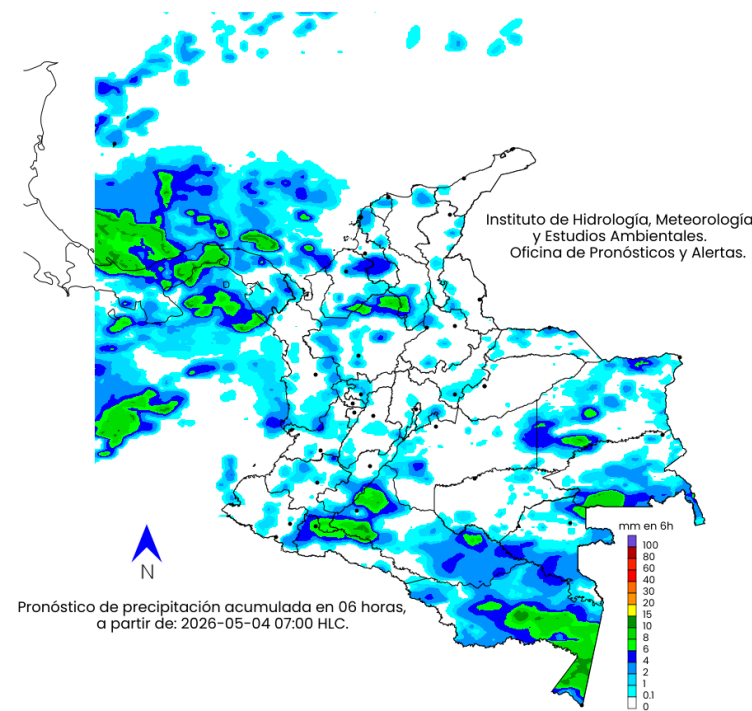
- Morado: Probabilidad de lluvias muy fuertes.
- Tonos Rojo: Probabilidad lluvias fuertes.
- Tonos Naranja: Probabilidad precipitaciones de intensidad moderada a fuerte.
- Amarillo: Probabilidad de intensidad moderada.
- Tonos Verdes: Probabilidad precipitaciones de intensidad moderada.
- Tonos Azul: Probabilidad de intensidad baja.
- Blanco: Probabilidad ausencia de precipitaciones pronosticadas.

Pronóstico 04 de mayo de 2026

Madrugada



Mañana



mm en 6h

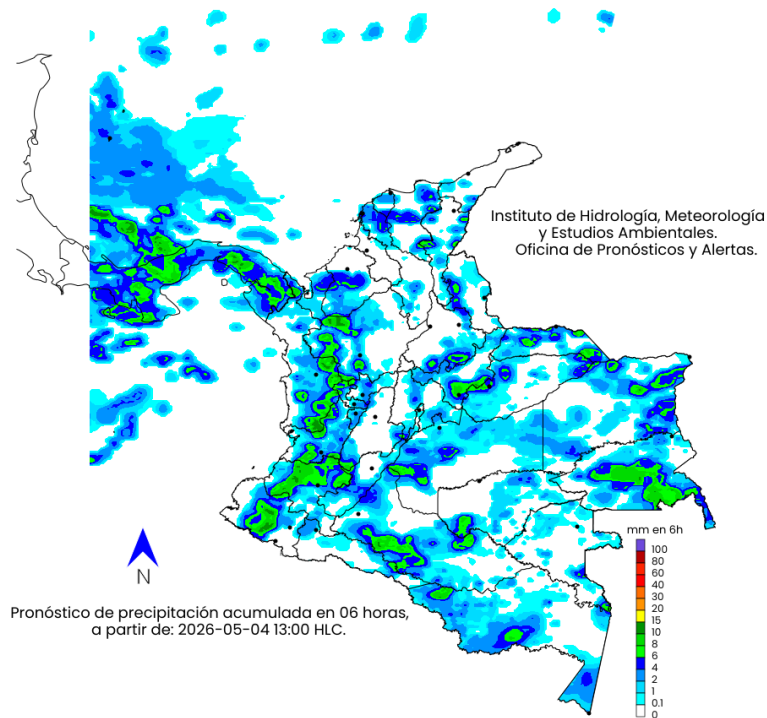


Convenciones

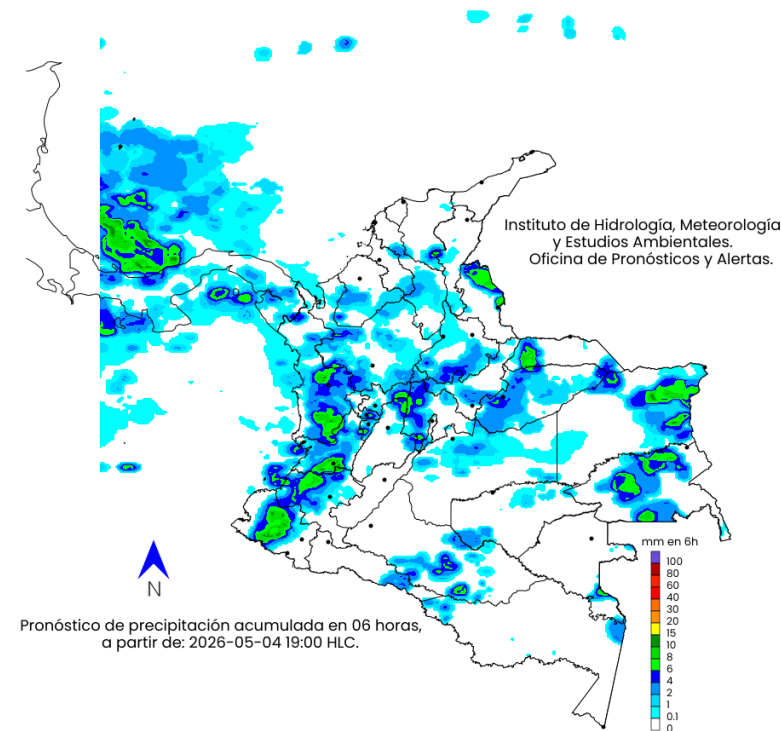
- Morado: Probabilidad de lluvias muy fuertes.
- Tonos Rojo: Probabilidad lluvias fuertes.
- Tonos Naranja: Probabilidad precipitaciones de intensidad moderada a fuerte.
- Amarillo: Probabilidad de intensidad moderada.
- Tonos Verdes: Probabilidad precipitaciones de intensidad moderada.
- Tonos Azul: Probabilidad de intensidad baja.
- Blanco: Probabilidad ausencia de precipitaciones pronosticadas.

Pronóstico 04 de mayo de 2026

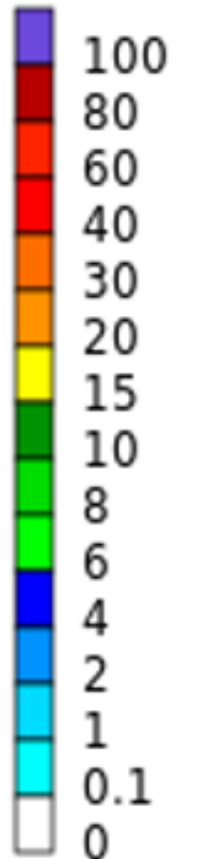
Tarde



Noche



mm en 6h

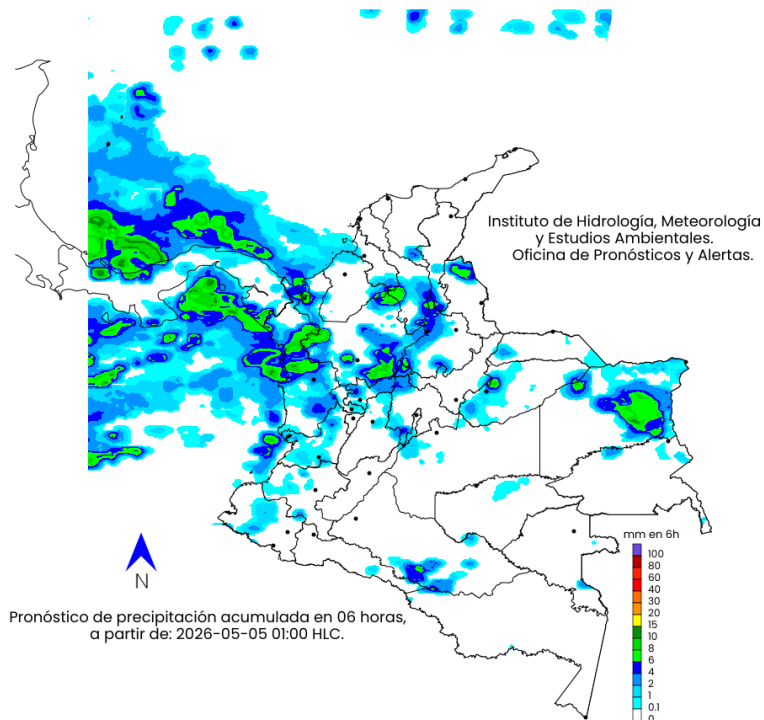


Convenciones

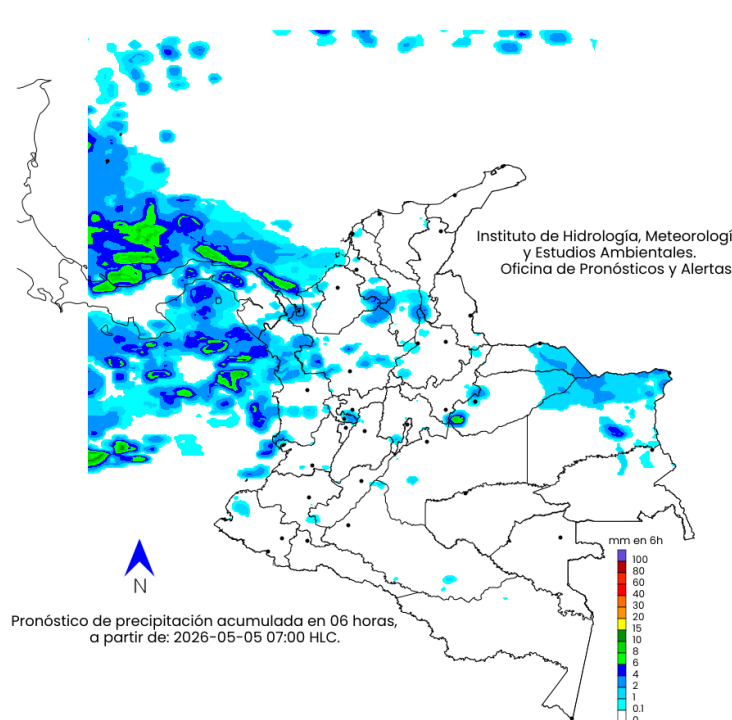
- Morado: Probabilidad de lluvias muy fuertes.
- Tonos Rojo: Probabilidad lluvias fuertes.
- Tonos Naranja: Probabilidad precipitaciones de intensidad moderada a fuerte.
- Amarillo: Probabilidad de intensidad moderada.
- Tonos Verdes: Probabilidad precipitaciones de intensidad moderada.
- Tonos Azul: Probabilidad de intensidad baja.
- Blanco: Probabilidad ausencia de precipitaciones pronosticadas.

Pronóstico 05 de mayo de 2026

Madrugada



Mañana



mm en 6h

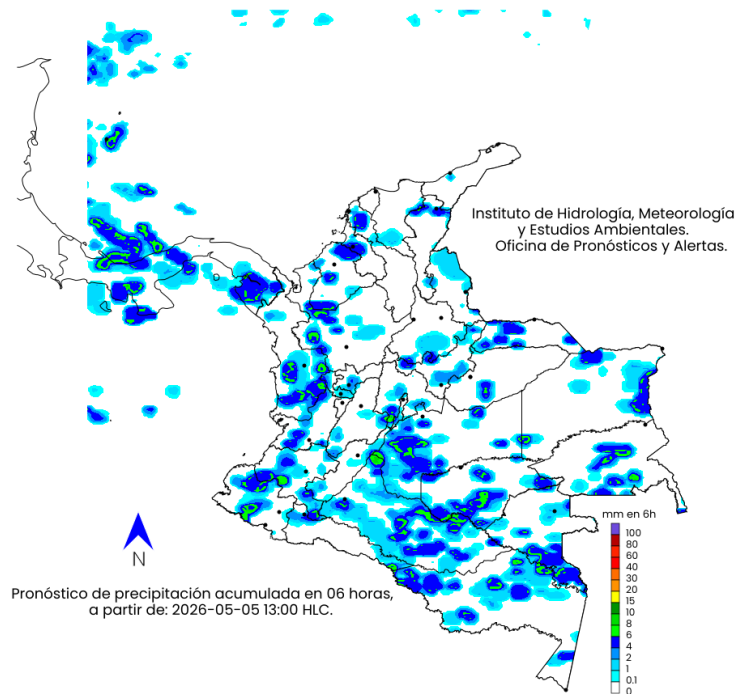


Convenciones

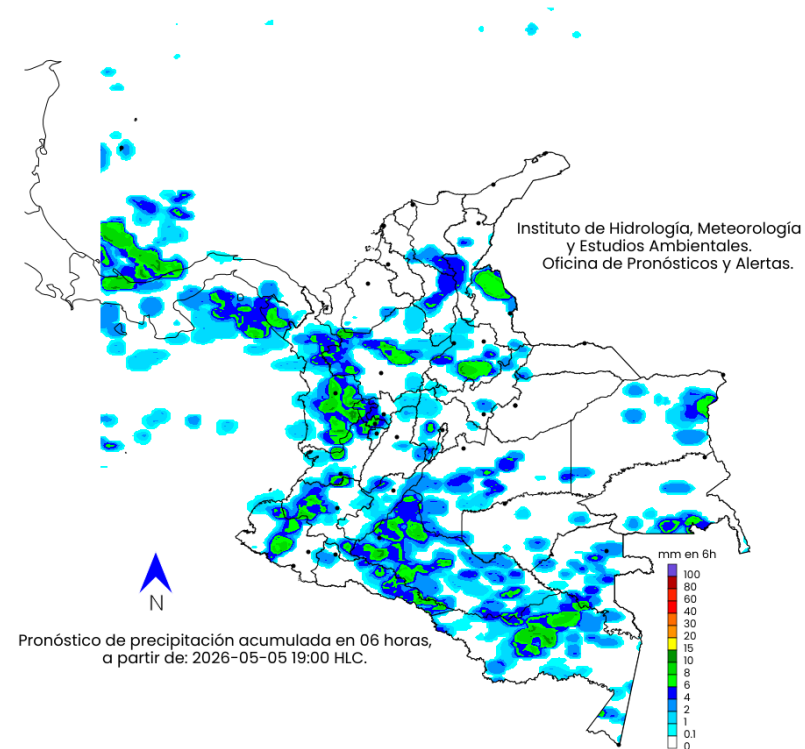
- Morado: Probabilidad de lluvias muy fuertes.
- Tonos Rojo: Probabilidad lluvias fuertes.
- Tonos Naranja: Probabilidad precipitaciones de intensidad moderada a fuerte.
- Amarillo: Probabilidad de intensidad moderada.
- Tonos Verdes: Probabilidad precipitaciones de intensidad moderada.
- Tonos Azul: Probabilidad de intensidad baja.
- Blanco: Probabilidad ausencia de precipitaciones pronosticadas.

Pronóstico 05 de mayo de 2026

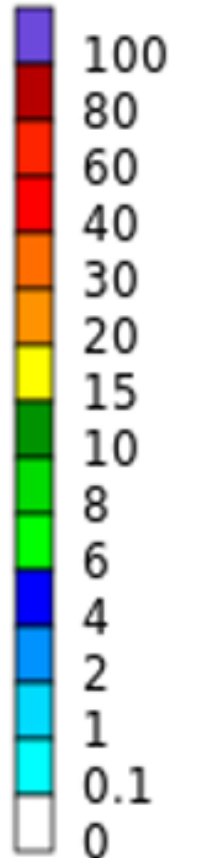
Tarde



Noche



mm en 6h

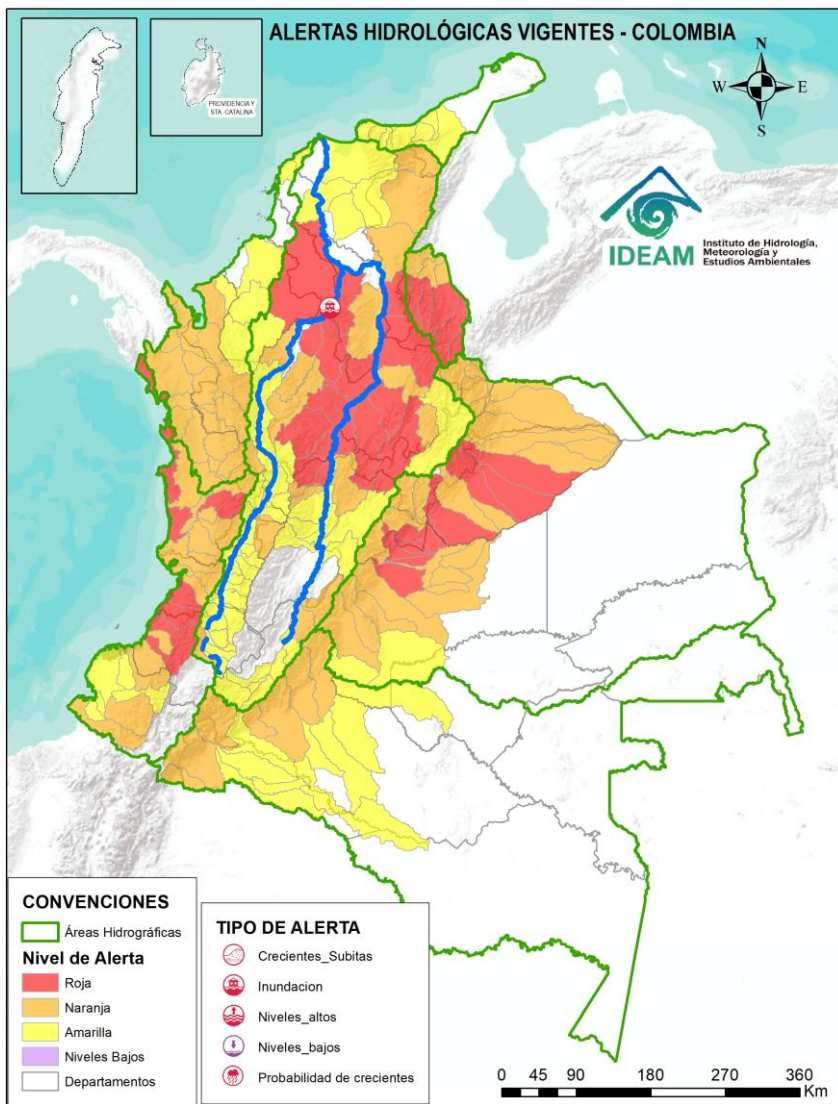


Convenciones

- Morado: Probabilidad de lluvias muy fuertes.
- Tonos Rojo: Probabilidad lluvias fuertes.
- Tonos Naranja: Probabilidad precipitaciones de intensidad moderada a fuerte.
- Amarillo: Probabilidad de intensidad moderada.
- Tonos Verdes: Probabilidad precipitaciones de intensidad moderada.
- Tonos Azul: Probabilidad de intensidad baja.
- Blanco: Probabilidad ausencia de precipitaciones pronosticadas.



Actualización: 02 de mayo de 2026 16:00 HLC



ALERTAS POR PROBABILIDAD DE CRECIENTES SÚBITAS Y/O INUNDACIONES

Área Hidrográfica	# de Subzonas	Área Hidrográfica	# de Subzonas	Área Hidrográfica	# de Subzonas
Magdalena Cauca	16	Orinoco	26	Magdalena Cauca	51
Orinoco	11	Caribe	22	Caribe	12
Pacífico	7	Magdalena Cauca	18	Amazonas	8
Caribe	5	Pacífico	15	Pacífico	5
TOTAL	39	Amazonas	7	Orinoco	2
		TOTAL	88	TOTAL	78

TOTAL ALERTAS HIDROLÓGICAS 205

ALERTAS PUNTUALES POR INUNDACIONES Y/O CRECIENTE SÚBITAS

Área Hidrográfica	# de Subzonas
Magdalena Cauca	1
TOTAL	1

ALERTAS PUNTUALES POR NIVELES BAJOS

Área Hidrográfica	# de Subzonas
TOTAL	0

Nota 1: Las alertas hidrológicas pueden ser corregidas y/o actualizadas en el futuro. No representa una certificación oficial del IDEAM.

Nota 2: Es probable que los eventos hidrológicos reportados en las alertas emitidas no se estén presentando sobre los ríos principales sino sobre sus afluentes.

Nota 3: El IDEAM le sugiere a la población ribereña estar muy atentos al comportamiento de los niveles de los ríos y atender las recomendaciones que la Unidad Nacional de Gestión del Riesgo de Desastres (UNGRD) emita para la implementación de medidas de contingencia ante posibles afectaciones por desbordamientos e inundaciones.

Nota 4: Dentro de las alertas emitidas no se contemplan aquellas asociadas a desabastecimientos. En caso de requerir información asociada a estos reportes consultar en contactenos@gestiondelriesgo.gov.co



Consulte aquí el estado de los niveles en los ríos del país: <https://fews.ideam.gov.co/visorfews/nacional/estacion>

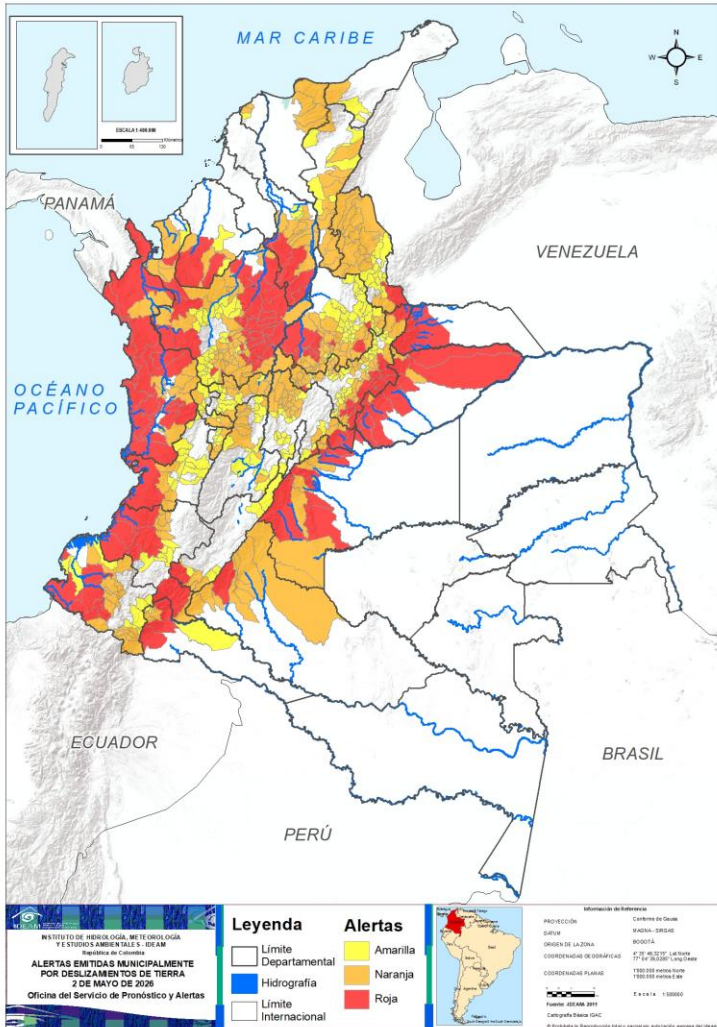




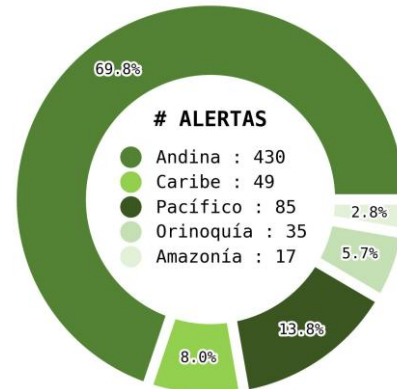
Pronóstico de la Amenaza por Deslizamientos de Tierra



Actualización: 02 de mayo de 2026 | 16:00 HLC



Municipios por regiones:



TOTAL MUNICIPIOS : 616
FECHA : 2026-05-02

DEPARTAMENTO	#
ANTIOQUIA	34
CHOCÓ	18
BOYACÁ	14
CASANARE	11
META	9
SANTANDER	7
CAUCA	6
BOLÍVAR	5
NARIÑO	5
CUNDINAMARCA	4
ARAUCA	3
PUTUMAYO	3
CÓRDOBA	2
CAQUETÁ	1
HUILA	1
NORTE DE SANTANDER	1
VALLE DEL CAUCA	1
TOTAL	125

DEPARTAMENTO	#
ANTIOQUIA	45
BOYACÁ	38
SANTANDER	29
CUNDINAMARCA	22
NORTE DE SANTANDER	19
CESAR	13
NARIÑO	11
TOLIMA	10
CHOCÓ	9
CALDAS	9
BOLÍVAR	8
CAQUETÁ	8
META	8
VALLE DEL CAUCA	5
CASANARE	4
MAGDALENA	4
HUILA	3
PUTUMAYO	3
QUINDÍO	3
RISARALDA	3
CÓRDOBA	2
ATLÁNTICO	2
LA GUAJIRA	1
TOTAL	264

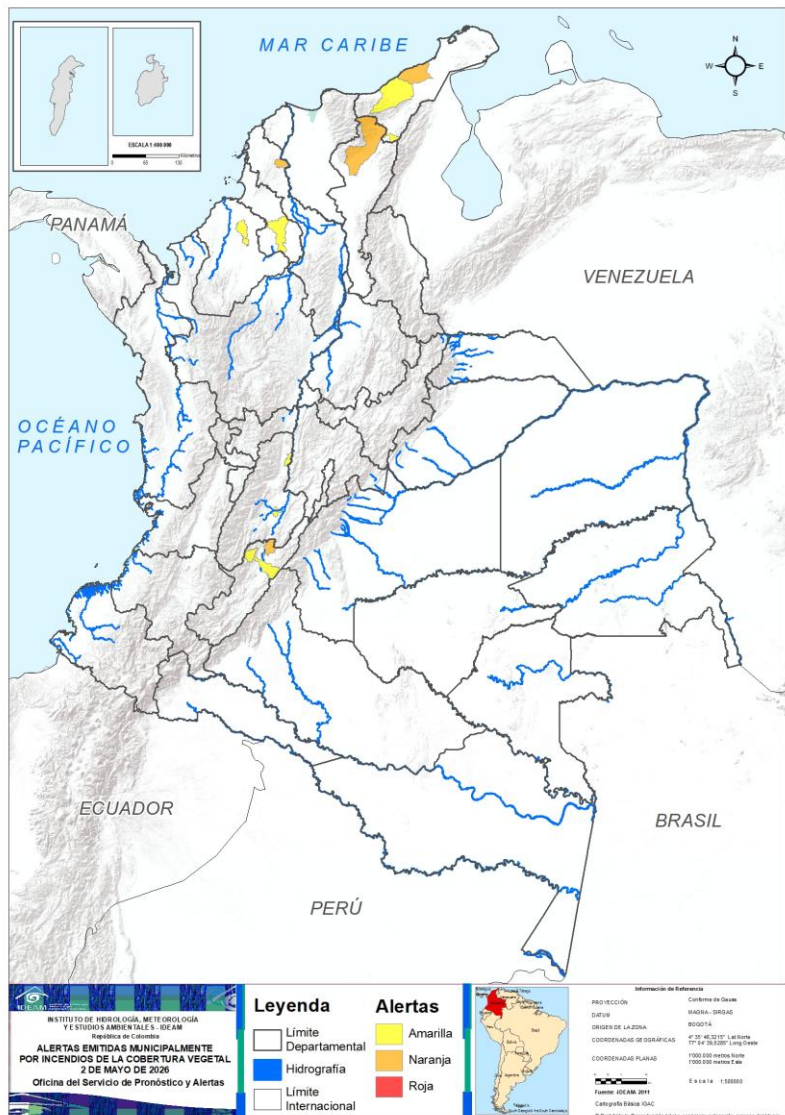
DEPARTAMENTO	#
SANTANDER	42
BOYACÁ	40
ANTIOQUIA	32
CUNDINAMARCA	22
NORTE DE SANTANDER	13
VALLE DEL CAUCA	12
TOLIMA	12
CALDAS	10
NARIÑO	7
CAUCA	6
QUINDÍO	6
RISARALDA	6
HUILA	5
CESAR	5
BOLÍVAR	2
CÓRDOBA	2
PUTUMAYO	2
LA GUAJIRA	2
ATLÁNTICO	1
TOTAL	227



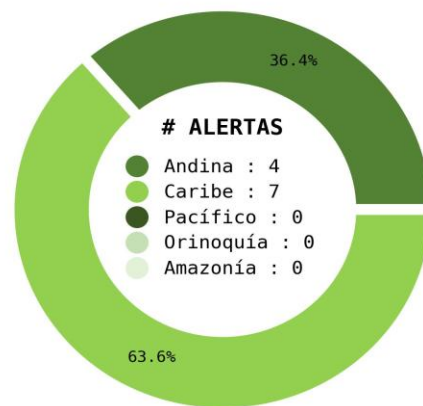
Pronóstico de la Amenaza por Incendios de la Cobertura Vegetal



Actualización: 2 de mayo de 2026 | 16:00 HLC



Municipios por regiones:



TOTAL MUNICIPIOS : 11
FECHA : 2026-05-02

DEPARTAMENTO	#
TOTAL	0

DEPARTAMENTO	#
HUILA	1
LA GUAJIRA	1
BOLÍVAR	1
CESAR	1
TOTAL	4

DEPARTAMENTO	#
LA GUAJIRA	2
TOLIMA	2
CÓRDOBA	1
HUILA	1
SUCRE	1
TOTAL	7

Ghisliane Echeverry Prieto | Directora General IDEAM
Jennifer Dorado | Jefe Oficina del Servicio de Pronósticos y Alertas

Elaboró:
OFICINA DEL SERVICIO DE PRONÓSTICO Y ALERTAS

Profesionales de Turno:

José David Garavito Mahecha (Meteorología).
Jhon Mauricio Estupiñan (Hidrología).
Julian David Moreno Galvis (Deslizamientos de tierra).
Jimena Villanueva Moscoso (Incendios de la cobertura vegetal).

GRUPO DE COMUNICACIONES - IDEAM
<https://www.ideam.gov.co>
Correos electrónicos: servicio@ideam.gov.co, alertas@ideam.gov.co
Calle 25D N° 96B - 70, piso 3. Bogotá D.C.
Teléfono: 601-3527160 ext. 1334-1336.