

## COMUNICADO ESPECIAL No. 044 PRONÓSTICO DEL TIEMPO PARA EL FIN DE SEMANA DEL VIERNES 17 AL DOMINGO 19 DE ABRIL DE 2026

- Para el fin de semana, se prevé una disminución gradual de las lluvias en amplias zonas de las regiones Andina, Pacífica, sur del Caribe, así como en sectores de la Orinoquía y la Amazonía. Los mayores acumulados de precipitación se concentrarán el viernes 17 de abril, principalmente en las regiones Pacífica, Andina y Amazonía.
- Las temperaturas máximas más altas se registrarán en zonas puntuales del país: en el Caribe persistirán valores elevados; en la región Andina, se destacarán en el centro y norte, especialmente hacia el valle del río Magdalena.
- En Bogotá, las lluvias se concentrarán en la tarde, principalmente en el oriente y nororiente. El viernes será el día más lluvioso, mientras que sábado y domingo predominarán condiciones más secas, con temperaturas entre 10 °C y 20 °C.

### Viernes 17 de abril

Para mañana, se prevé un aumento generalizado de las lluvias en gran parte del país, con mayores acumulados en las regiones Pacífica, Andina y Amazonía. En la región Pacífica, especialmente en Chocó, se esperan precipitaciones fuertes a muy fuertes; en Valle del Cauca, Cauca y Nariño serán moderadas a fuertes y de amplia cobertura. En la región Andina se registrarán lluvias generalizadas, con mayor intensidad en Antioquia, Eje Cafetero, Tolima, Huila y Cundinamarca, y de forma más dispersa en Boyacá.

Para la Orinoquía se esperan lluvias moderadas a fuertes, mientras que la Amazonía mantendrá precipitaciones intensas con alta probabilidad de tormentas eléctricas. En el Caribe se prevé un leve aumento de lluvias en el sur de la región, mientras que, hacia el norte se esperan intervalos secos; en San Andrés y Providencia se esperan lluvias aisladas durante el día (Figura 1).

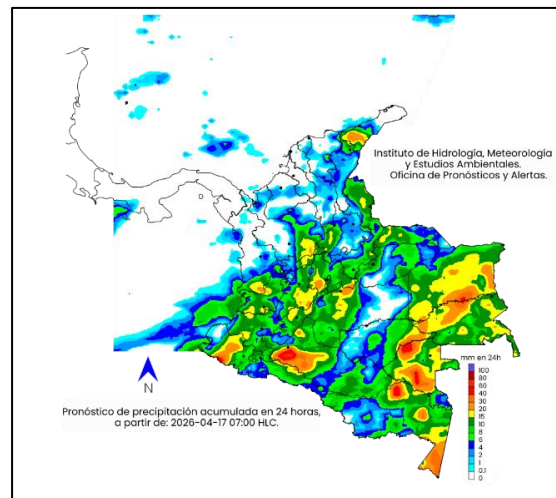


Figura 1. Fuente: Ideam.

**Nota:** La escala de colores indica la cantidad de precipitación acumulada (en milímetros).

## Sábado 18 de abril

Persistirán las lluvias en gran parte del país, aunque con menor intensidad que el día anterior. En la región Pacífica continuarán las precipitaciones moderadas a fuertes, especialmente en Chocó, mientras que en Valle del Cauca, Cauca y Nariño serán moderadas, con algunos eventos localmente fuertes. En la región Andina predominarán lluvias ligeras a moderadas, con mayores acumulados en Antioquia, Eje Cafetero, Tolima y Huila, y condiciones más dispersas en Cundinamarca y Boyacá. La Orinoquía registrará lluvias moderadas, principalmente en el occidente, y la Amazonía presentará precipitaciones continuas, moderadas a localmente fuertes, con tormentas aisladas. En el Caribe predominarán condiciones secas, con lluvias ocasionales en el sur, y en San Andrés y Providencia se mantendrán lluvias aisladas de corta duración (Figura 2).

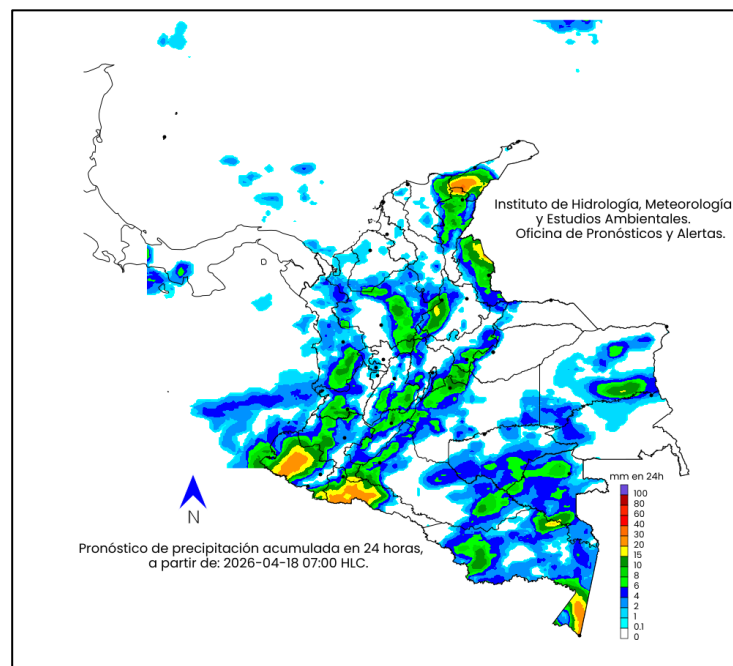









Figura 2. Fuente: Ideam.

**Nota:** La escala de colores indica la cantidad de precipitación acumulada (en milímetros).

Convenciones	
	Morado: Probabilidad de lluvias muy fuertes.
	Tonos Rojo: Probabilidad lluvias fuertes.
	Tonos Naranja: Probabilidad precipitaciones de intensidad moderada a fuerte.
	Amarillo: Probabilidad de intensidad moderada.
	Tonos Verdes: Probabilidad precipitaciones de intensidad moderada.
	Tonos Azul: Probabilidad de intensidad baja.
	Blanco: Probabilidad ausencia de precipitaciones pronosticadas.

## Domingo 19 de abril

Se espera una disminución adicional en la intensidad y cobertura de las lluvias, aunque persistirán en algunos sectores del país. En la región Pacífica, se prevén lluvias moderadas, con eventos localmente fuertes en Chocó, mientras que en Valle del Cauca, Cauca y Nariño serán más dispersas. En la región Andina se registrarán lluvias ocasionales, en general de ligeras a moderadas, principalmente en Antioquia, Eje Cafetero, Tolima y Huila, con eventos aislados en Cundinamarca y Boyacá. La Orinoquía presentará precipitaciones dispersas, de intensidad ligera a moderada, y la Amazonía continuará con lluvias moderadas a localmente fuertes, con probabilidad de tormentas eléctricas. Para el Caribe predominarán condiciones secas, con lluvias aisladas en el sur de la región, y en San Andrés y Providencia se esperan lluvias puntuales de corta duración (Figura 3).

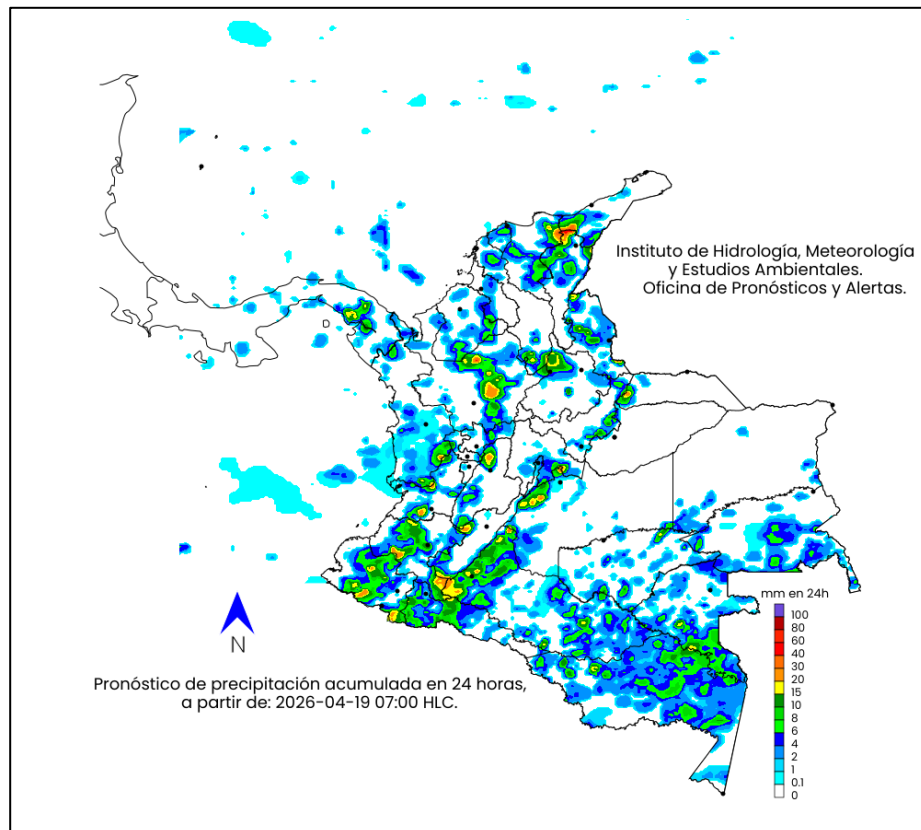


Figura 3. Fuente: Ideam.

**Nota:** La escala de colores indica la cantidad de precipitación acumulada (en milímetros).



## **SUGERENCIAS PARA LA COMUNIDAD ANTE LAS ALERTAS POR DESLIZAMIENTOS**

- Importante estar atentos al estado de las vías, principalmente en áreas de los departamentos con alerta roja donde la amenaza es alta a causa de la orografía. Así mismo, se aconseja realizar recorridos preferiblemente en el día e identificar las áreas con amenazas por deslizamientos o derrumbes.
- Se sugiere a la comunidad, mantener un monitoreo permanente en días muy lluviosos y buscar refugio en zonas seguras.
- Si el deslizamiento es en una carretera, es necesario informar a las autoridades y conductores para ponerlos en alerta.
- También es importante evitar el tránsito en zonas de alta pendiente. Conforme a lo anterior, les invitamos a consultar la información disponible en las herramientas interactivas como: **VI@JERO SEGURO, #767**, X **@numeral767** y la **página web <https://www.invias.gov.co/>** para conocer cómo se están comportando los diferentes corredores del país.

## **ANTE LA POSIBILIDAD DE TORMENTAS ELÉCTRICAS, VIENTOS FUERTES O VENDAVALES**

- Buscar un refugio seguro.
- No exponerse en zonas abiertas, debajo de árboles y estructuras metálicas altas ya que podrían ser objeto de descargas.
- Evitar actividades deportivas en áreas abiertas en el momento de una tempestad.
- Asegurar y revisar el estado de los tejados y de estructuras elevadas que puedan colapsar en un momento dado, por encima de lo normal, a causa de vientos fuertes.
- Adelantar labores de limpieza de techos, canales bajantes y sumideros.

## **SUGERENCIAS PARA LA COMUNIDAD ANTE LAS ALERTAS POR INCENDIOS DE LA COBERTURA VEGETAL**

- A la comunidad en general, a turistas y caminantes, apagar debidamente las fogatas y no dejar residuos tipo vidrio, envases químicos, material combustible que sirvan como elementos concentradores de la radiación solar e igualmente reportar a las autoridades en caso de ocurrencia de incendios.
- A los Consejos Departamentales y Municipales, las autoridades ambientales regionales y locales, mantener activos los planes de prevención y atención de incendios con el fin de evitar la ocurrencia y propagación de estos especialmente en áreas de reserva forestal y del Sistema Nacional de Parques Nacionales Naturales.
- A los sistemas regionales y locales de bomberos disponer de los elementos necesarios para la atención oportuna de eventos de incendio de la cobertura vegetal.