

# CONDICIONES HIDROMETEOROLÓGICAS ACTUALES

IDEAM comunica al Sistema Nacional para la Gestión del Riesgo de Desastres (SNGRD) y al Sistema Nacional Ambiental (SINA).

**Bogotá D.C., 08 de marzo de 2026**  
**Hora de actualización 18:00 HLC**

**Boletín No.**

**201**

## CONTENIDO

Condiciones Meteorológicas.  
Pronóstico de precipitación para las próximas seis (6) horas.  
Alertas Hidrológicas.  
Seguimiento y Pronóstico de las Amenazas por Deslizamientos  
Seguimiento y Pronóstico de las Amenazas por Incendios Alertas.  
Meteomarinas vigentes Mar Caribe Colombiano.  
Meteomarinas vigentes Océano Pacífico Nacional.



**Alerta  
ROJA**

**PARA TOMAR ACCIÓN** Advierte a los sistemas de prevención y atención de desastres sobre la amenaza que puede ocasionar un fenómeno con efectos adversos sobre la población, el cual requiere la atención inmediata por parte de la población y de los cuerpos de atención y socorro. Se emite una alerta sólo cuando la identificación de un evento extraordinario indique la probabilidad de amenaza inminente y cuando la gravedad del fenómeno implique la movilización de personas y equipos, interrumpiendo el normal desarrollo de sus actividades cotidianas.



**Alerta  
NARANJA**

**PARA PREPARARSE** Indica la presencia de un fenómeno. No implica amenaza inmediata y como tanto es catalogado como un mensaje para informarse y prepararse. El aviso implica vigilancia continua ya que las condiciones son propicias para el desarrollo de un fenómeno, sin que se requiera permanecer alerta.



**Alerta  
AMARILLA**

**PARA INFORMARSE** Es un mensaje oficial por el cual se difunde información. Por lo regular se refiere a eventos observados, registrados o registrados y puede contener algunos elementos de pronóstico a manera de orientación. Por sus características pretéritas y futuras difiere del aviso y de la alerta, y por lo general no está encaminado a alertar sino a informar

**CONDICIONES NORMALES** La información que se suministra se encuentra dentro de los rangos normales.

**Alertas vigentes hasta: 09 de marzo de 2026 00:00 HLC**

[www.ideam.gov.co](http://www.ideam.gov.co)



# Condiciones Hidrometeorológicas

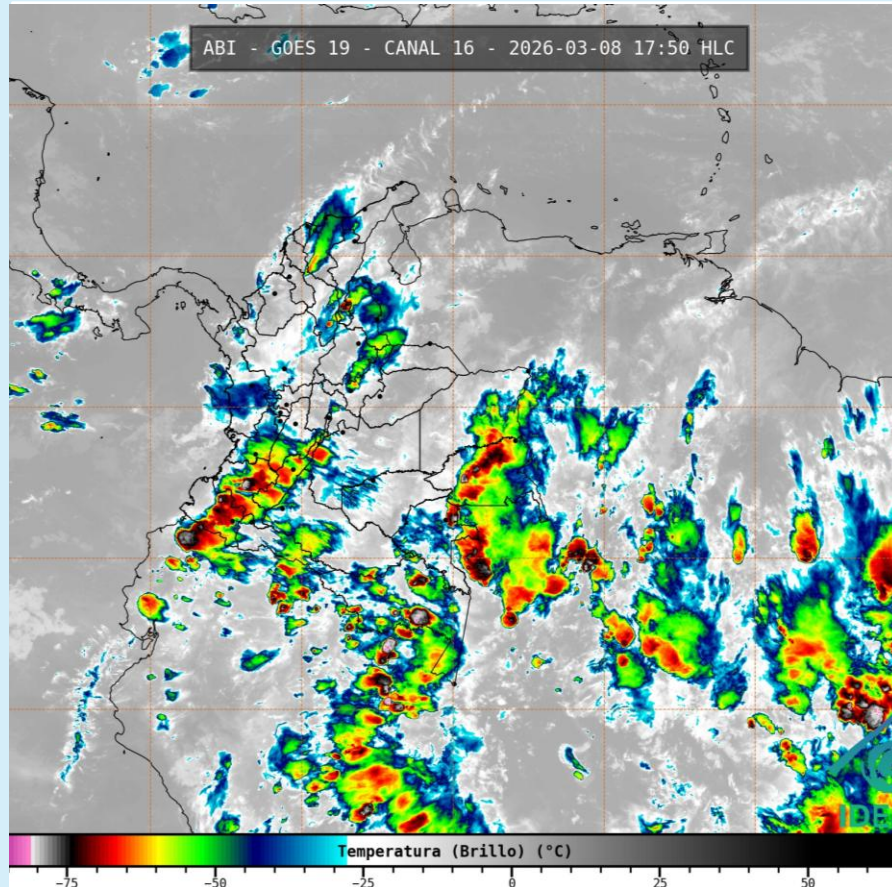
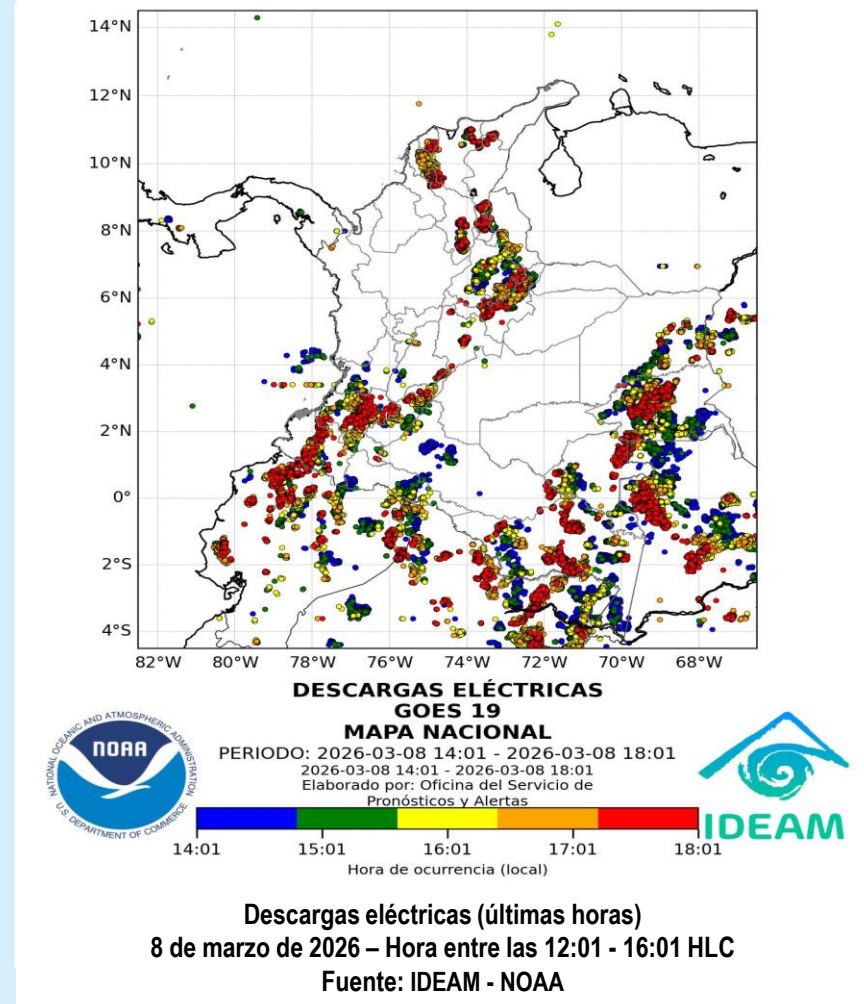


Imagen GOES 19 (East) Canal Infrarrojo  
8 de marzo de 2026– Hora 17:50 HLC  
Fuente: IDEAM - GOES 19

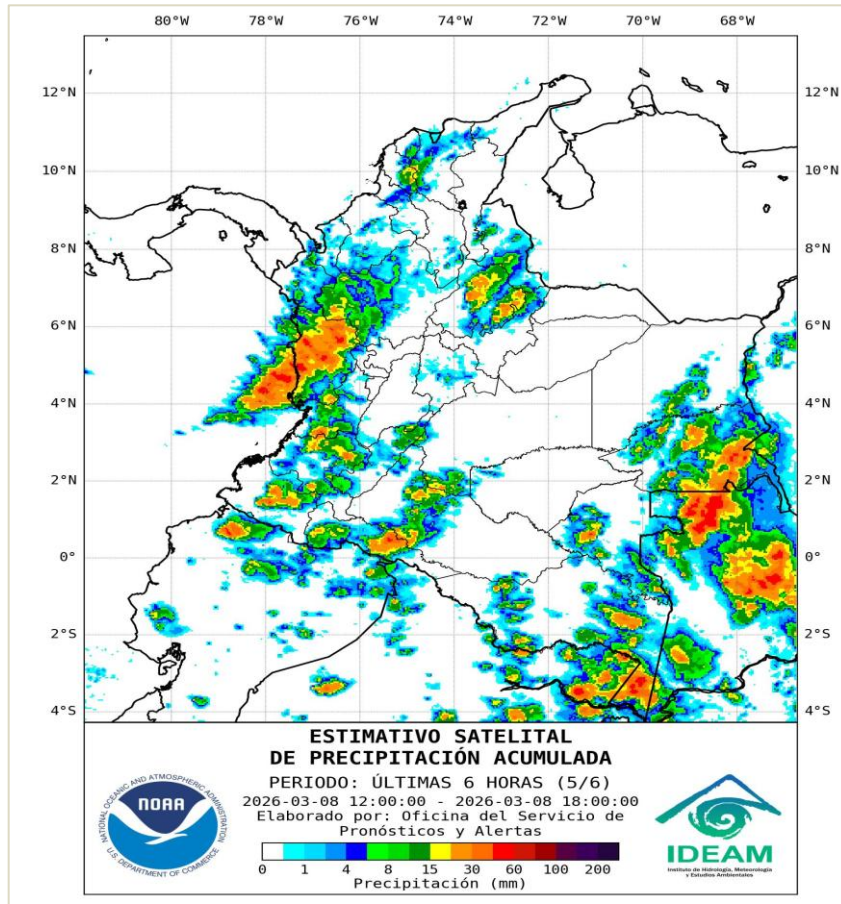


Descargas eléctricas (últimas horas)  
8 de marzo de 2026 – Hora entre las 12:01 - 16:01 HLC  
Fuente: IDEAM - NOAA

- La imagen del canal infrarrojo (10.3  $\mu\text{m}$ ) permite identificar nubes en cualquier período temporal a partir de la temperatura de brillo de la nube (ver escala de colores). De esta forma, se puede identificar, clasificar y caracterizar la nubosidad en una zona determinada.
- La imagen de las descargas eléctricas muestra los rayos nube-tierra que se han descargado en una zona en las últimas 4 horas (ver escala de colores)



## Condiciones meteorológicas en las últimas horas



## Lluvias destacadas en las últimas horas

Durante las últimas horas se ha registrado cielo mayormente nublado, acompañado de lluvias entre moderadas y fuertes, en algunos casos con tormentas eléctricas, en sectores de los departamentos de Santander, Norte de Santander, Boyacá, Antioquia, Chocó, Valle del Cauca, Cauca, Nariño, Tolima, Cundinamarca, Huila, Caquetá, Putumayo, Guainía, Vaupés y Amazonas.

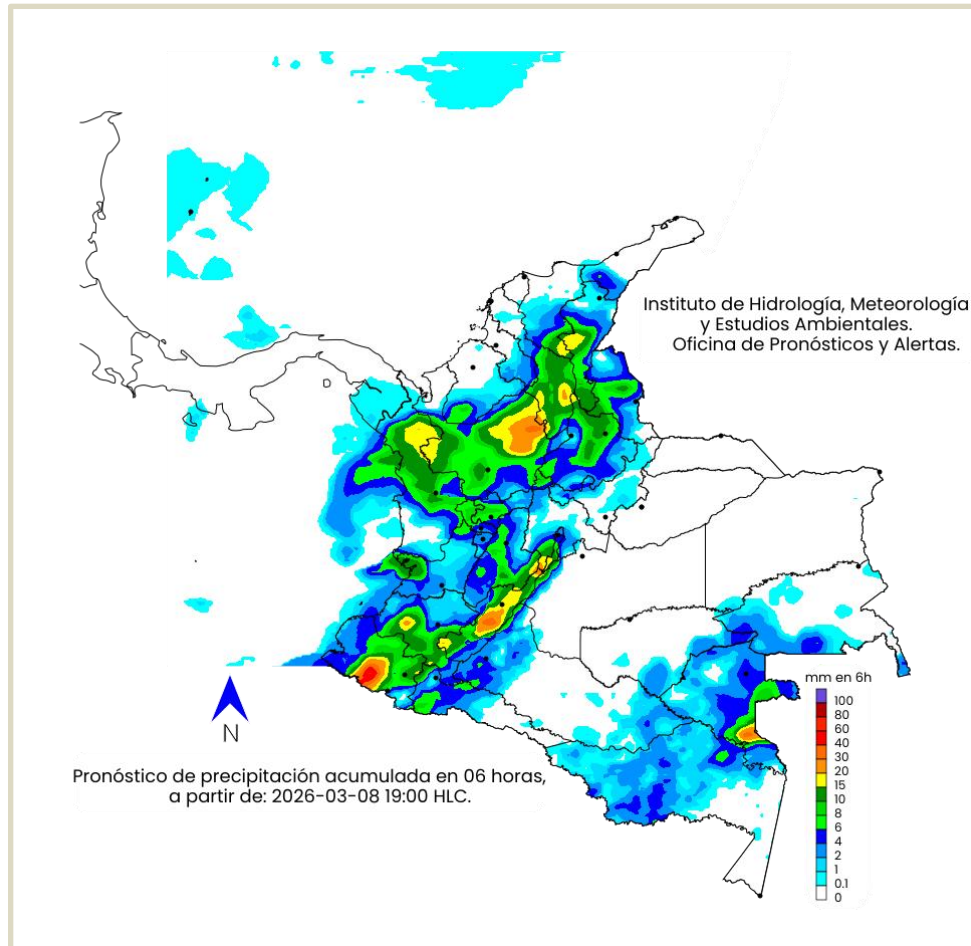
Lluvias de menor intensidad se registraron en áreas de los departamentos de Magdalena, Bolívar, Casanare y Meta.

En amplios sectores de las regiones Caribe, Insular y Orinoquía predominó el cielo parcialmente nublado, con condiciones mayormente secas.

- Un milímetro de lluvia (1 mm) equivale a un litro (1 L) de lluvia que ha caído en un metro cuadrado (1 m<sup>2</sup>). La lluvia acumulada es la suma de los milímetros de agua lluvia que se han registrado en un lapso de tiempo.



## Pronóstico de precipitación para las próximas seis (6) horas



Para la jornada nocturna se prevé cielo entre parcial y mayormente nublado, con precipitaciones ligeras a moderadas en sectores de las regiones Caribe, Pacífica, Andina y Amazonía.

Los mayores acumulados de precipitación se estiman hacia el sur de los departamentos de Magdalena, Bolívar y Córdoba, así como en sectores de Cesar, Santander, Antioquia, Chocó, Caldas, Risaralda, Valle del Cauca, Tolima, Cundinamarca, Huila, Cauca, Nariño, Putumayo y Vaupés.

Se prevén lloviznas aisladas en áreas de los departamentos de La Guajira, Boyacá, Quindío, Caquetá, Guainía, Guaviare y Amazonas.

En el Archipiélago de San Andrés, Providencia y Santa Catalina se esperan lluvias ligeras principalmente hacia el área marítima.

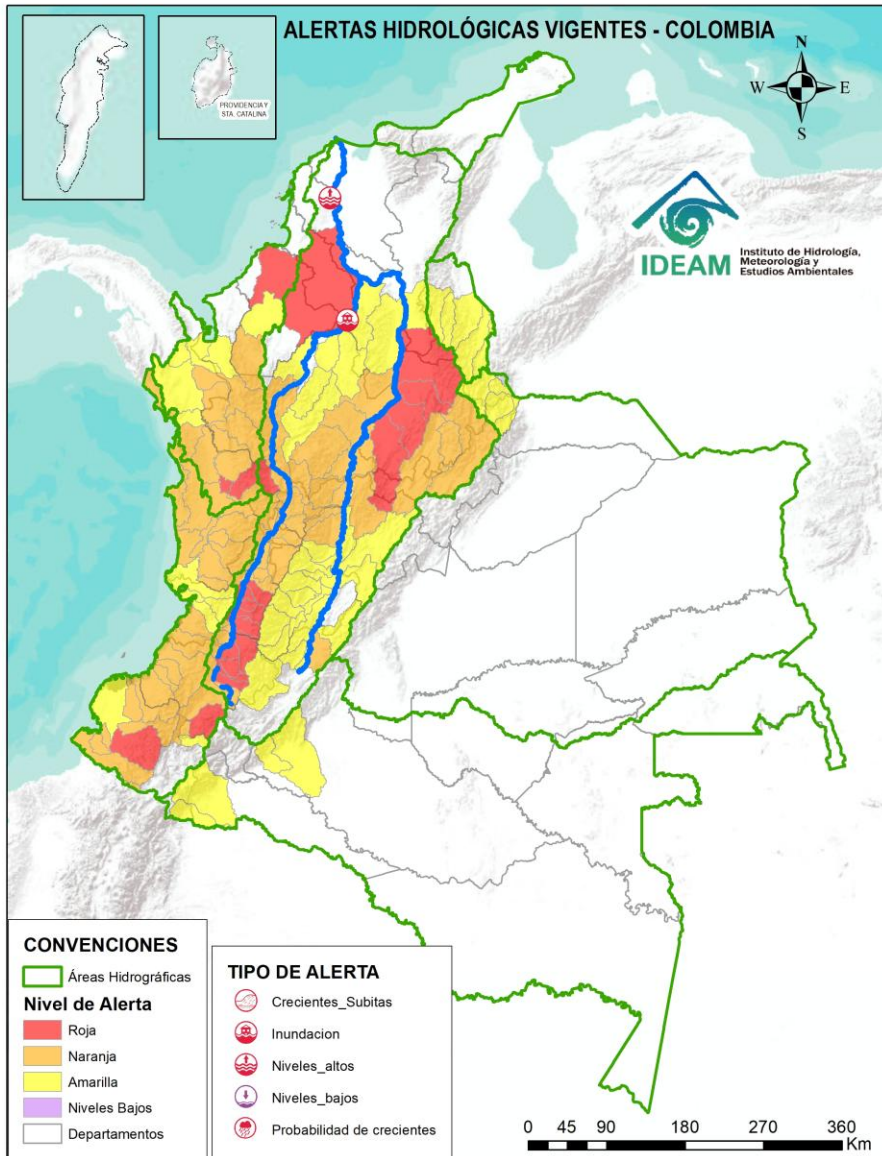
- La resolución espacial del mapa de pronóstico es de 6.5 km aproximadamente. Por lo tanto, fenómenos meteorológicos inferiores a esta escala no están considerados en esta predicción.
- La escala de colores está asociada a un rango de precipitación en el intervalo de tiempo indicado, lo que implica que el pronóstico no es determinista (un valor exacto en una zona) sino corresponde a un pronóstico cuantitativo (un rango de valores en una zona).



# Alertas Hidrológicas



Actualización: 08 de marzo de 2026 18:00 HLC



Caño Cristales el río de los cinco colores, paraíso tropical! (Sierra de La Macarena – Meta, Colombia). – Autor: Mcleods, 19 de Febrero de 1918  
Fuente: [https://upload.wikimedia.org/wikipedia/commons/3/3e/Flashpacker\\_Connect\\_-\\_Cano\\_Cristales\\_.webp](https://upload.wikimedia.org/wikipedia/commons/3/3e/Flashpacker_Connect_-_Cano_Cristales_.webp)



Consulte aquí el estado de los niveles en los ríos del país:

<http://fews.ideam.gov.co/>



**Nota 1:** Las alertas hidrológicas pueden ser corregidas y/o actualizadas en el futuro. No representa una certificación oficial del IDEAM.

**Nota 2:** Es probable que los eventos hidrológicos reportados en las alertas emitidas no se estén presentando sobre los ríos principales sino sobre sus afluentes.

**Nota 3:** El IDEAM le sugiere a la población ribereña estar muy atentos al comportamiento de los niveles de los ríos y atender las recomendaciones que la Unidad Nacional de Gestión del Riesgo de Desastres (UNGRD) emita para la implementación de medidas de contingencia ante posibles afectaciones por desbordamientos e inundaciones.

**Nota 4:** Dentro de las alertas emitidas no se contemplan aquellas asociadas a desabastecimientos. En caso de requerir información asociada a estos reportes consultar en [contactenos@gestiondelriesgo.gov.co](mailto:contactenos@gestiondelriesgo.gov.co)



LLUVIAS



NIVELES BAJOS



NIVELES ALTOS



CRECIENTE SÚBITA



TRANSITO DE CRECIENTES



CRECIENTE POR DESEMBALSE



INUNDACIONES



## CONVENCIONES

	Lluvias	Lluvias antecedentes intensas o continuas y/o pronóstico de las mismas, las cuales pueden generar crecientes súbitas en los ríos principales y sus afluentes.
	Niveles bajos	Nivel de referencia del río cuyos valores iguales o inferiores pueden generar restricciones para navegabilidad, captación de agua para acueductos, actividades de pesca entre otros sectores que pudieran verse afectados por la disminución de los caudales.
	Niveles altos	Nivel de referencia del río cuyos valores iguales o superiores pueden generar afectaciones en las zonas ribereñas.
	Creciente súbita	Fenómeno natural que se presenta en los ríos de montaña como consecuencia de la ocurrencia de lluvias intensas o torrenciales en zonas de alta pendiente del cauce principal y sus afluentes.
	Tránsito de crecientes	Es el desplazamiento de una onda de creciente de aguas arriba hacia aguas abajo de la corriente.
	Creciente por desembalse	Proceso de tránsito del flujo de agua por descarga controlada desde un embalse.
	Inundación	Aumento en los niveles y/o caudales de los ríos que superan la capacidad máxima de transporte o modificación de la sección transversal que la reduce, ocasionando el desbordamiento e inundación en zonas aledañas al cauce principal.



LLUVIAS



NIVELES BAJOS



NIVELES ALTOS



CRECIENTE SÚBITA



TRANSITO DE CRECIENTES



CRECIENTE POR DESEMBALSE



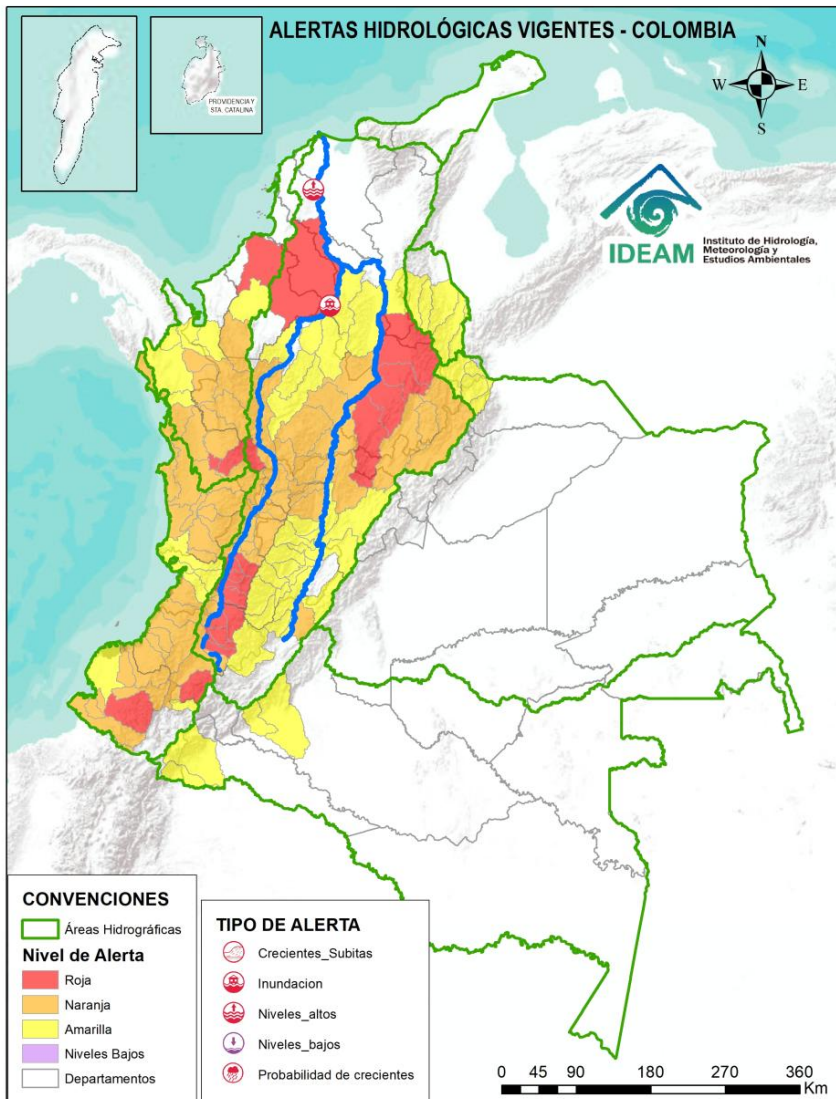
INUNDACIONES



# Resumen de Alertas Hidrológicas



Actualización: 08 de marzo de 2026 18:00 HLC



## ALERTAS POR PROBABILIDAD DE CRECIENTES SÚBITAS Y/O INUNDACIONES

Área Hidrográfica	# de Subzonas	Área Hidrográfica	# de Subzonas	Área Hidrográfica	# de Subzonas
Magdalena Cauca	18	Magdalena Cauca	35	Magdalena Cauca	28
Caribe	3	Pacífico	24	Caribe	11
Pacífico	2	Caribe	10	Pacífico	5
<b>TOTAL</b>	<b>23</b>	<b>TOTAL</b>	<b>69</b>	Amazonas	4
				Orinoco	4
				<b>TOTAL</b>	<b>52</b>

**TOTAL ALERTAS HIDROLÓGICAS 144**

## ALERTAS PUNTUALES POR INUNDACIONES Y/O CRECIENTE SÚBITAS

Área Hidrográfica	# de Subzonas
Magdalena Cauca	2
<b>TOTAL</b>	<b>2</b>

## ALERTAS PUNTUALES POR NIVELES BAJOS

Área Hidrográfica	# de Subzonas
<b>TOTAL</b>	<b>0</b>

Nota 1: Las alertas hidrológicas pueden ser corregidas y/o actualizadas en el futuro. No representa una certificación oficial del IDEAM.

Nota 2: Es probable que los eventos hidrológicos reportados en las alertas emitidas no se estén presentando sobre los ríos principales sino sobre sus afluentes.

Nota 3: El IDEAM le sugiere a la población ribereña estar muy atentos al comportamiento de los niveles de los ríos y atender las recomendaciones que la Unidad Nacional de Gestión del Riesgo de Desastres (UNGRD) emita para la implementación de medidas de contingencia ante posibles afectaciones por desbordamientos e inundaciones.

Nota 4: Dentro de las alertas emitidas no se contemplan aquellas asociadas a desabastecimientos. En caso de requerir información asociada a estos reportes consultar en [contactenos@gestiondelriesgo.gov.co](mailto:contactenos@gestiondelriesgo.gov.co)

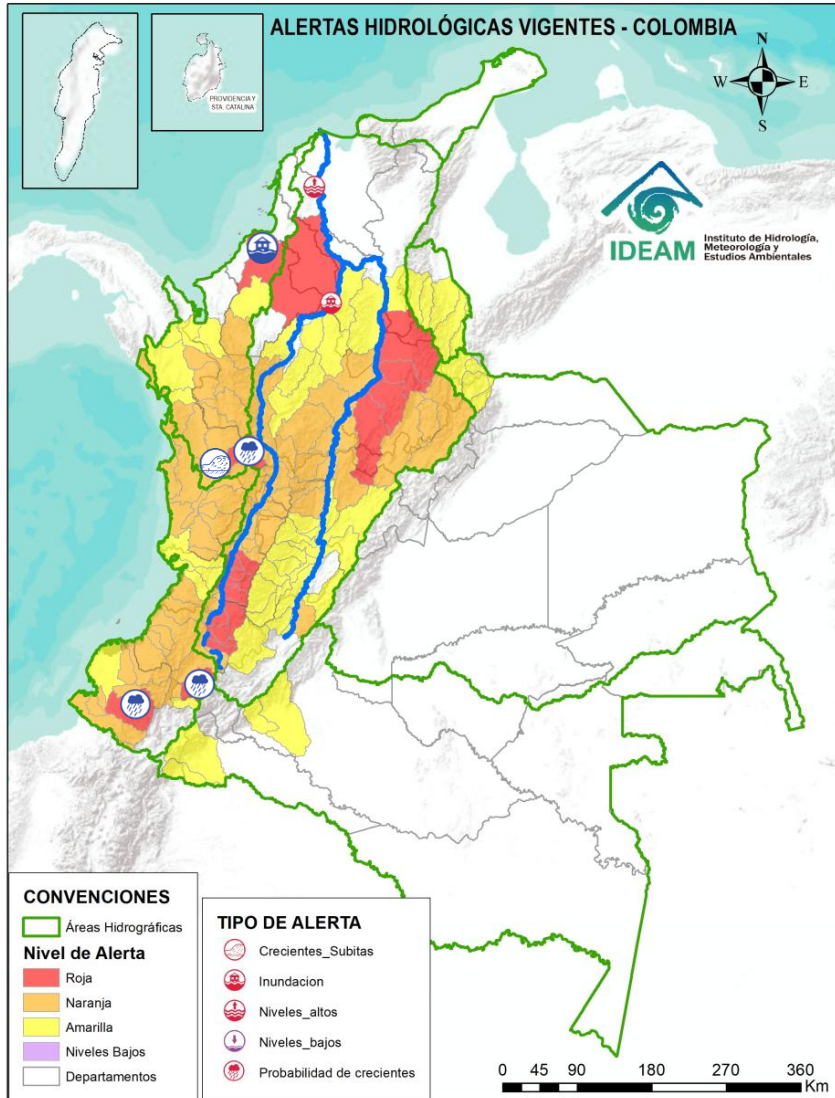


Consulte aquí el estado de los niveles en los ríos del país: <https://fews.ideam.gov.co/visorfews/nacional/estacion>





Actualización: 08 de marzo de 2026 18:00 HLC



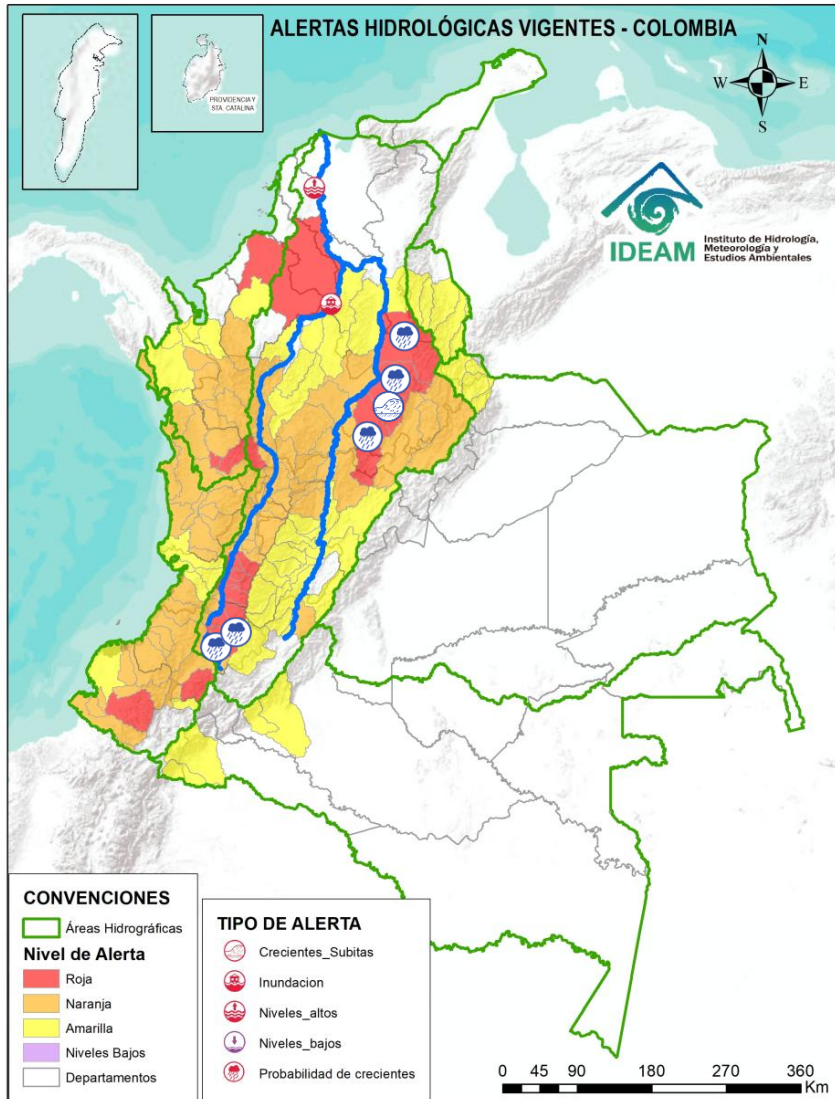
ÁREA HIDROGRÁFICA	SE DESTACAN LAS SIGUIENTES ALERTAS ROJAS POR NIVELES ALTOS, CRECIENTES SÚBITAS, DESBORDAMIENTOS Y/O INUNDACIONES:
Caribe	<ul style="list-style-type: none"> <li>• Probabilidad de crecientes súbitas en la cuenca alta del río Atrato y sus afluentes, se recomienda especial atención en los municipios de El Carmen de Atrato, Lloró, Bagadó, Cértegui, Quibdó y Unión Panamericana (Animas).</li> <li>• Crecientes súbitas en la cuenca del río Cabí entre otros directos al río Atrato, así como en el río Atrato en su recorrido por el municipio de Quibdó. Especial atención en los municipios de Atrato y Quibdó (Chocó).</li> <li>• Niveles altos en la parte baja del río Sinú y probabilidad de crecientes súbitas en sus afluentes en la cuenca baja. Se recomienda especial atención en los municipios de Cereté, Loricá, Montería, San Anteno, San Bernardo del Viento y San Pelayo (Córdoba). <b>Notas 1):</b> Inundaciones en las veredas (01/02/2026). <b>2)</b> Inundaciones por lluvias en la zona rural y urbana en el corregimiento de Tinajones, Castillo, Sicaria Limón, Jose Manuel de Altamira, Trementino, Caño Grande Junin, Paso Nuevo, Playas del Viento, Camino Real con sus respectivas veredas del municipio de San Bernardo del Viendo, Córdoba (01/02/2026). <b>3)</b> Inundaciones por lluvias en zona urbana y rural en los municipios de Cereté, Córdoba. <b>4)</b> Inundaciones por fuertes lluvias que desbordan quebradas en zona rural y sectores de La Dorada y Pueblo Flecha del municipio de San José de Ure, Córdoba. (01/02/2026). <b>5)</b> Inundaciones por lluvias en zona rural y urbana del municipio de Los Córdoba, Córdoba (31/01/2026). <b>6)</b> Inundaciones por lluvias en la zona rural de San Antero, Córdoba (01/02/2026). <b>7)</b> Inundaciones por la creciente del río Sinú en Montería, Córdoba (02/02/2026). <b>8)</b> Inundaciones en la cabecera municipal y área rural del municipio de San Carlos (04/02/2026). <b>9)</b> desbordamiento del río Sinú con inundaciones en el Sector de El Tigre de la ciudad de Montería (19/02/2026).</li> </ul>
Pacífico	<ul style="list-style-type: none"> <li>• Probabilidad de crecientes súbitas en el río San Jorge y sus afluentes, especialmente en los ríos San Pedro, Mazamorras y Pancitará, y las quebradas San Gandinga, Salinas, Cascadas y Buenavista. Especial atención en los municipios de Almaguer, Sucre, Mercaderes y Bolívar, La Sierra, San Sebastián y La Vega (Cauca).</li> <li>• Probabilidad de crecientes súbitas en el río Telembí y sus afluentes, especialmente el río Ispi. Se recomienda especial atención en los municipios de Roberto Payán, Barbacoas, Mallama y Tumaco (Nariño).</li> </ul>



# Resumen de Alertas Hidrológicas



Actualización: 08 de marzo de 2026 18:00 HLC

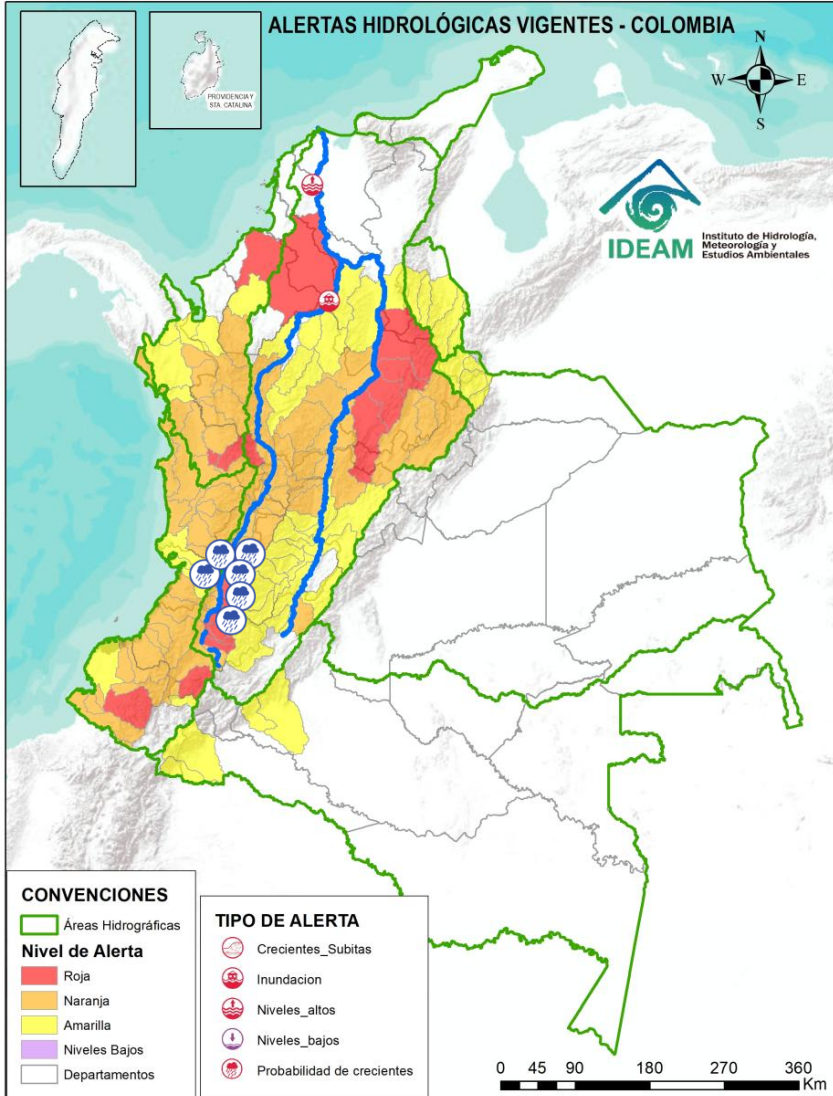


ÁREA HIDROGRÁFICA	SE DESTACAN LAS SIGUIENTES ALERTAS ROJAS POR NIVELES ALTOS, CRECIENTES SÚBITAS, DESBORDAMIENTOS Y/O INUNDACIONES:
-------------------	---

Magdalena – Cauca	<ul style="list-style-type: none"> <li>• Probabilidad de crecientes súbitas en la cuenca del río Carare, especial atención a sus tributarios como el río Minero y las quebradas Guayabito y La Quitaz. Estar atentos en los municipios de Pauna, Muzo, Otanche, Buenavista, San Pablo de Borbur, Quípama (Boyacá), así como Cimitarra, La Belleza y Puerto Parra (Santander).</li> <li>• Crecientes súbitas en el río Opón y sus tributarios, especialmente en la quebrada Capote y en los ríos Cascajales, Honduras, Bermelanolá y La Colorada. Especial atención a la altura de los municipios Simacota, Santa Helena, Puerto Parra y El Carmen del Chucuri (Santander).</li> <li>• Probabilidad de crecientes súbita en el río Sogamoso y sus afluentes. Estar atentos a la altura de los municipios Piedecuesta, Los Santos, Girón y Zapatoca. <b>Nota:</b> Se recomienda especial atención en el corredor ribereño entre Puente La Paz a Bocas del Sogamoso (desembocadura al río Magdalena), por posibles incrementos en el nivel del río Sogamoso como consecuencia del tránsito de onda por descarga controlada del embalse de Topocoro. Se recomienda especial atención a las poblaciones ribereñas de los sectores Marta (Girón), El Puente, La Playa, Casa de Barro, Tienda Nueva, El Peaje (Betulia), San Luis de Río Sucio (Sabana de Torres), La Cascajera (Barrancabermeja), Puerto Cayumba, El Pedral, La Lucha, Puente Sogamoso y Bocas de Sogamoso (Puerto Wilches).</li> <li>• Probabilidad de crecientes en el río Lebrija y sus aportantes, especialmente en las quebradas La Ruitoca, Zapamanga, Agua Blanca, Españolita, La Iglesia, Vega de Oro, Chirrerón, El Caraño, La Raya, La Lejía, San Alberto, El Palo y La Cascajera, y los ríos Frío, Hato, Cáchira, Río de Oro, Charta, Florida Blanca, San Pablo y El Playón. Especial atención en los municipios de Cáchira, La Esperanza (Norte de Santander), Floridablanca, Piedecuesta, Girón, Lebrija, Rionegro, Bucaramanga, Sabana de Torres y Puerto Wilches (Santander).</li> <li>• Probabilidad de crecientes súbitas en el río Palace y sus afluentes (aportante al Alto Cauca). Especial atención en los municipios de Totoró, Popayán y Cajibío (Cauca).</li> <li>• Probabilidad de crecientes súbitas en la cuenca del río Piendamó, especialmente en la quebrada Manchay. Se recomienda especial atención en los municipios de Silvia, Piendamó, Morales y Suárez (Cauca).</li> <li>• Probabilidad de crecientes súbitas en la cuenca del río Ovejas y en el río Colcha, especialmente en los municipios de Caldoño y Piendamó (Cauca).</li> <li>• Probabilidad de crecientes súbitas en el río Quinamayó, Quilichao y sus aportantes, la quebrada La Antonia y el río Chiquito. Especial atención en los municipios de Caloto y Santander de Quilichao (Cauca).</li> </ul>
-------------------	---



Actualización: 08 de marzo de 2026 18:00 HLC



## ÁREA HIDROGRÁFICA

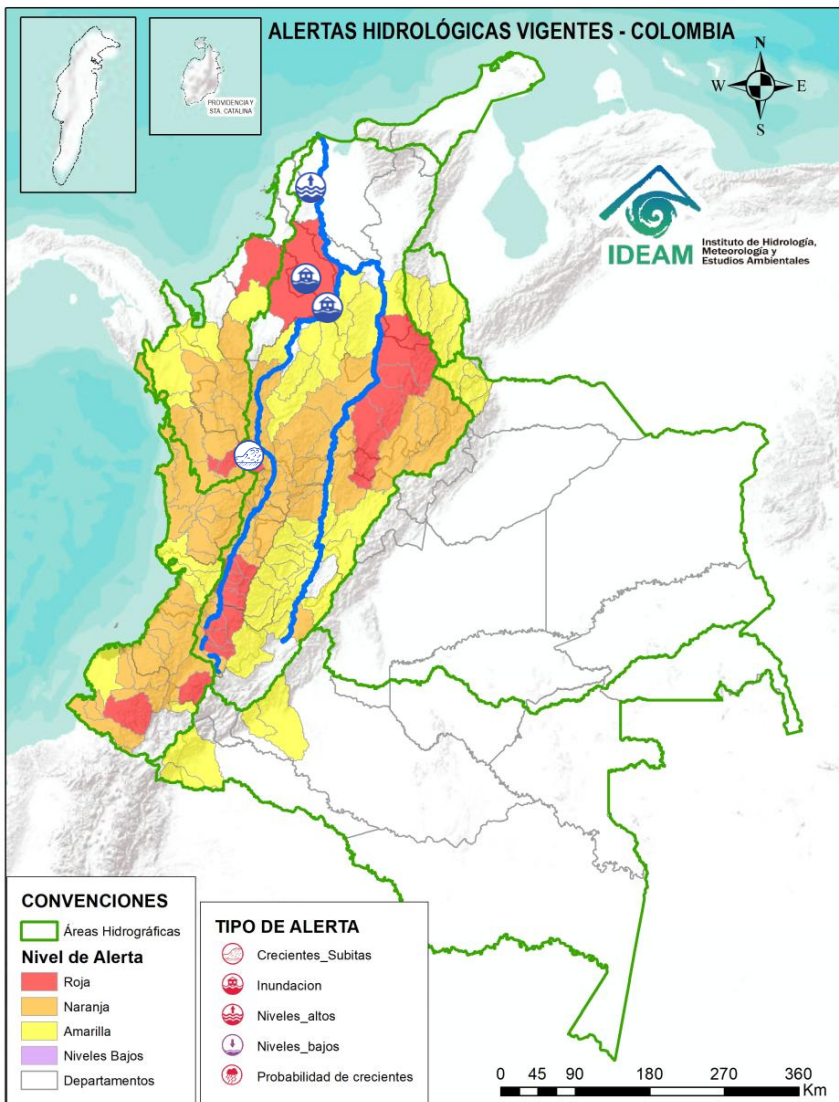
## SE DESTACAN LAS SIGUIENTES ALERTAS ROJAS POR NIVELES ALTOS, CRECIENTES SÚBITAS, DESBORDAMIENTOS Y/O INUNDACIONES:

Magdalena – Cauca

- Probabilidad de crecientes súbitas en el río Palo y sus aportantes especialmente las quebradas Caparroza y Gargantilla, y los ríos Paila, Guengüe, Jagual y Negro. Especial atención en los municipios de Silvia, Padilla, Miranda, Toribio, Caloto, Padilla, Puerto Tejada y Corinto (Cauca).
- Probabilidad de crecientes súbitas del río Desbaratado y sus afluentes, aportantes al río Cauca en el departamento Valle del Cauca.
- Probabilidad de crecientes súbitas en las cuencas de los ríos Bolo, Fraile, Guachal y Párraga y sus afluentes, aportantes al río Cauca en el departamento del Valle del Cauca. Especial atención en los municipios de Candelaria, Florida, Palmira y Pradera. **Nota:** Inundación por lluvias en el municipio de Florida, Valle del Cauca (23/02/2026).
- Probabilidad de crecientes súbitas en los ríos Amaime, Cerrito y sus afluentes como el río Nima (departamento de Valle del Cauca). Especial atención en el municipio de Palmira, Valle del Cauca. **Nota:** Se reporta creciente súbita del río Cerrito a la altura del corregimiento de San Antonio, municipio de El cerrito, Valle del Cauca (13/02/2026).
- Probabilidad de crecientes súbitas en las cuencas de los ríos Guabas, Sabaletas, Sonso y sus afluentes. Especial atención en los municipios de Ginebra y Guacarí (departamento de Valle del Cauca). **Nota:** Se reportó desbordamiento del río Terciario en el sector Sonso del municipio de Guacarí, Valle del Cauca (05/02/2026).
- Probabilidad de crecientes súbitas en la SZH de los ríos Arroyohondo, Dapa, Mediacanoa, Mulalo, Piedras, Vijes y Yotoco y sus afluentes (departamento de Valle del Cauca).
- Probabilidad de crecientes en las cuencas de los ríos Guadalajara, San Pedro y sus afluentes, especialmente la quebrada La Pachita. Especial atención en los municipios de Guadalajara de Buga y San Pedro (departamento de Valle del Cauca). **Notas: 1.** Se presenta inundaciones en la vereda La Puente del Municipio de San Pedro, Valle del Cauca. (12/02/2026). **2.)** Se reporta creciente súbita del río Guadalajara a la altura de la vereda La María, del municipio de Guadalajara de Buga, Valle del Cauca (12/02/2026).
- Crecientes súbitas en las cuencas de los ríos Tuluá y Morales, entre otros aportantes al río Cauca en el departamento del Valle del Cauca, especialmente el río San Pedro. Especialmente atención al municipio de Tuluá, Valle del Cauca. **Notas: 1.** Desbordamiento del río Tuluá, generando afectaciones en el casco urbano del municipio de Tuluá (01/02/2026). **2.)** Se reporta desbordamiento del río Tuluá a la altura de la carrera 28, en el barrio Tomás Uribe del municipio de Tuluá, Valle del Cauca (13/02/2026). **3.)** Se reportan crecientes súbitas del río Barragán, a la altura del municipio de Caicedonia (15/02/2025).



Actualización: 08 de marzo de 2026 18:00 HLC



**ÁREA HIDROGRÁFICA**      **SE DESTACAN LAS SIGUIENTES ALERTAS ROJAS POR NIVELES ALTOS, CRECIENTES SÚBITAS, DESBORDAMIENTOS Y/O INUNDACIONES:**

Magdalena – Cauca

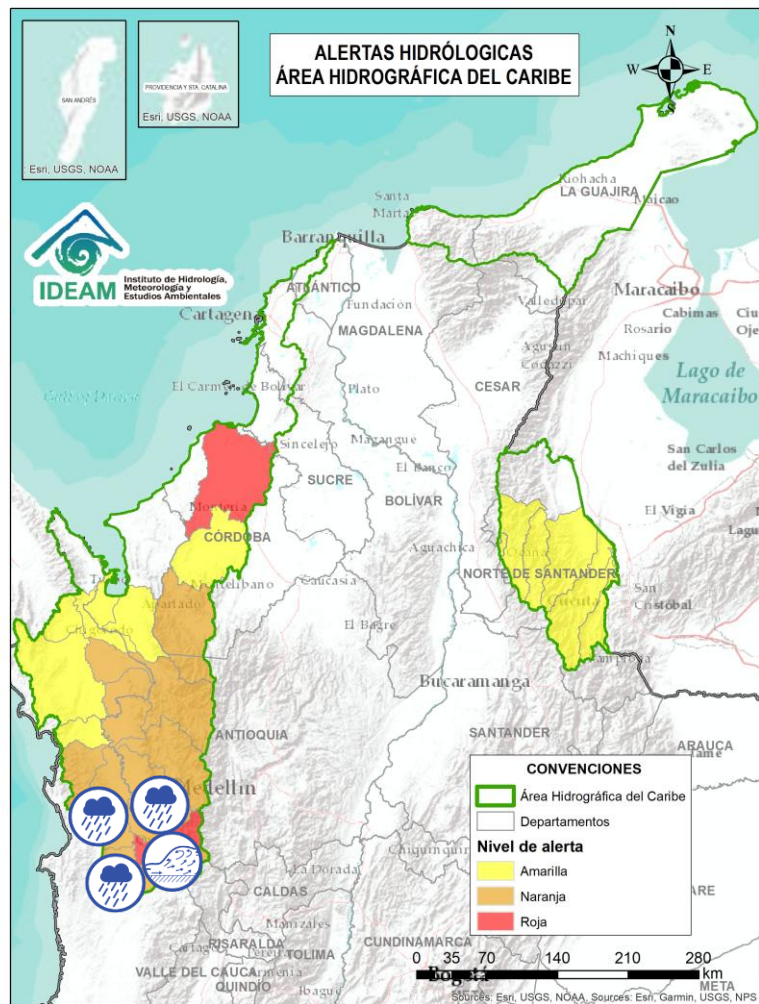
- Crecientes súbitas en el río San Juan y sus afluentes, especialmente en los ríos Taparto y Bolívar, y las quebradas La Liboriana, Los Monos y La Linda, a la altura de los municipios de Andes, Betania, Salgar, Ciudad Bolívar y Pueblorrico (Antioquia).
- **Alerta puntual:** Afectaciones por rompimiento del dique marginal del río Cauca en el sector Caregato a la altura de San Jacinto del Cauca (Bolívar). Se recomienda especial atención en La Región de La Mojana por t0ransvase del caudal del río Cauca (06/05/2024).
- Persisten las áreas inundadas en los municipios de San Jacinto del Cauca, Caimito, San Benito Abad, Ayapel, Guaranda, San Marcos y Sucre, asociadas al ingreso de agua del río Cauca a través de los boquetes en Caregato y Los Arrastres. **Notas: 1)** Activación del rompimiento en el sector de la Hacienda la Palmira (4/02/2026). **2)** reporte de Rompimientos en la margen izquierda del río San Jorge en los sectores del Totumo, Cantaleta y Voragine, afectando las comunidades de Nueva Esperanza, Puerto Leticia, Puerto Santo y Cintura – Pueblo Nuevo. (08/02/2026).
- **Alerta Puntual:** Se reportó falla en la estructura de contención del río Magdalena en el sector de Canta Rana en el municipio de Calamar, Bolívar (10/02/2026).



# Área Hidrográfica del Caribe



Actualización: 08 de marzo de 2026 18:00 HLC



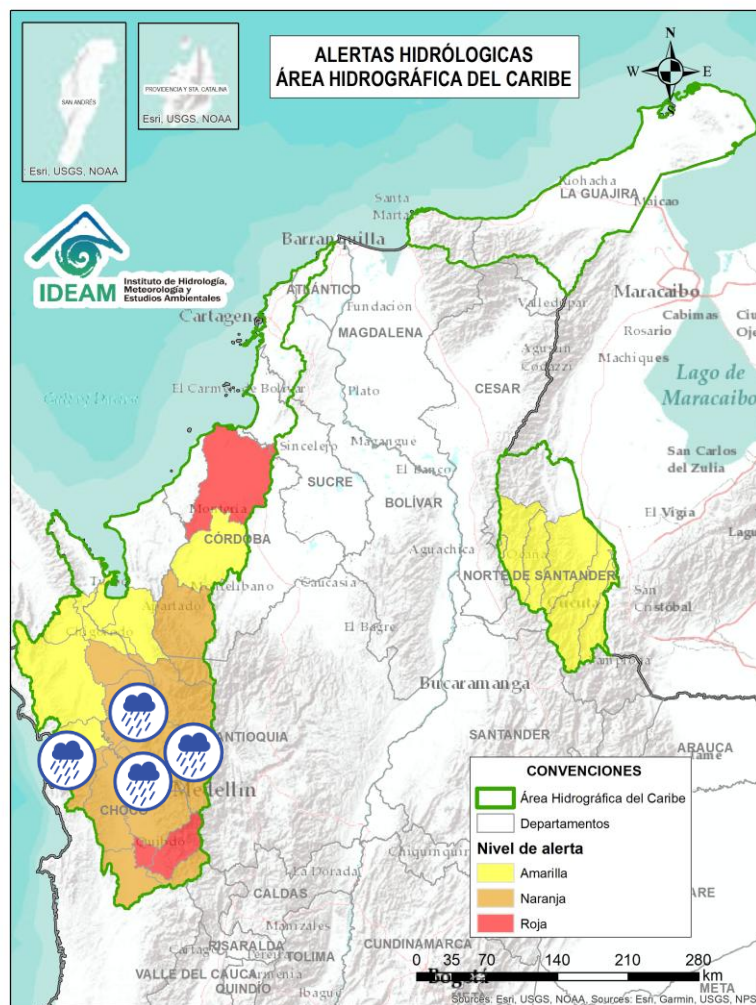
Alerta	Zona Hidrográfica	Subzona o Cuenca Hidrográfica	Descripción de la alerta hidrológica
	Atrato - Darién	Cuenca alta del río Atrato	Probabilidad de crecientes súbitas en la cuenca alta del río Atrato y sus afluentes, se recomienda especial atención en los municipios de El Carmen de Atrato, Lloró, Bagadó, Cértegui, Quibdó y Unión Panamericana (Animas).
	Atrato - Darién	Cuenca del río Andágueda	Probabilidad de crecientes súbitas en el río Andágueda y sus aportantes. Se recomienda especial atención en los municipios de Bagadó y Cértegui (Chocó).
	Atrato - Darién	Cuenca del río Quito	Probabilidad de crecientes súbitas en la cuenca del río Quito. Especial atención en los municipios de Cantón de San Pablo, Unión Panamericana, Cértegui, Río Quito y Atrato (Chocó).
	Atrato - Darién	Cuenca del río Cabí	Crecientes súbitas en la cuenca del río Cabí entre otros directos al río Atrato, así como en el río Atrato en su recorrido por el municipio de Quibdó. Especial atención en los municipios de Atrato y Quibdó (Chocó).
	Atrato - Darién	Cuenca del río Bebaramá	Probabilidad de crecientes súbitas en la cuenca del río Bebaramá y otros Directos Atrato (md). Se recomienda especial atención al municipio de Medio Atrato y su cabecera municipal Beté (Chocó).
	Atrato - Darién	Cuenca media río Atrato	Probabilidad de crecientes súbitas en la SZH Directos al Atrato entre los ríos Quito y Bojayá (mi), especialmente los ríos Beté y Tanguí, en la zona rural del municipio Medio Atrato. Se recomienda especial atención en el río Atrato a la altura de Vigía de Fuerte (Antioquia).



# Área Hidrográfica del Caribe



Actualización: 08 de marzo de 2026 18:00 HLC



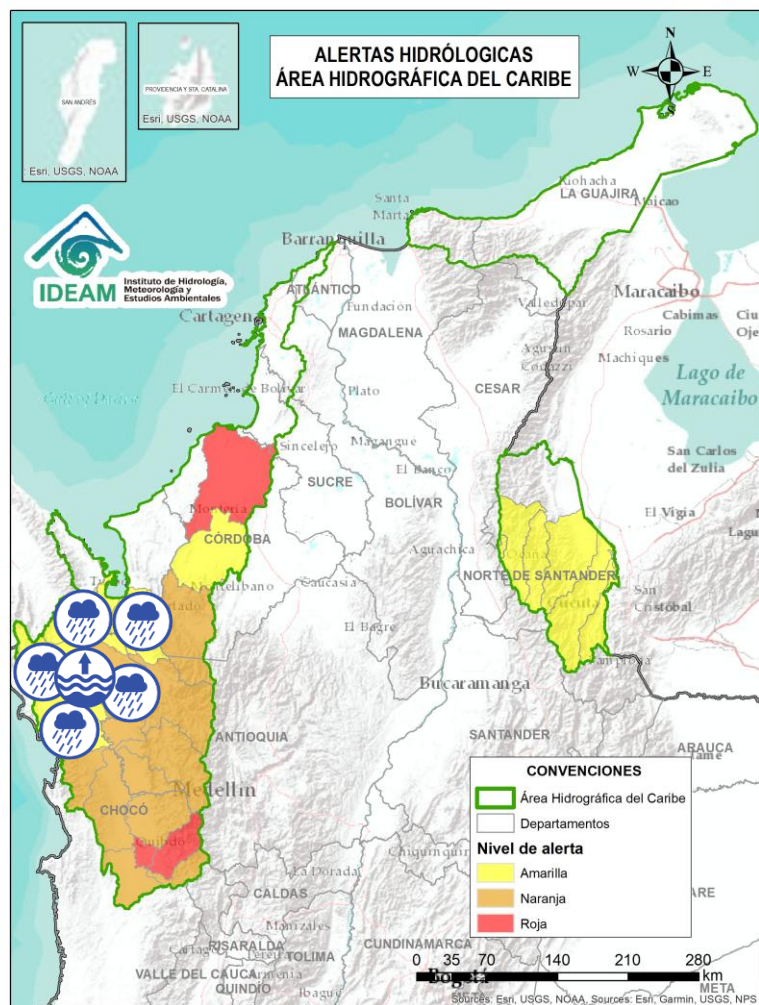
Alerta	Zona Hidrográfica	Subzona o Cuenca Hidrográfica	Descripción de la alerta hidrológica
	Atrato - Darién	Cuenca Media del río Atrato	Probabilidad de crecientes súbitas de los afluentes directos al Atrato, entre Bebaramá y Murri (md). Se recomienda especial atención en el municipio de Vigía del Fuerte y sus centros poblados (Antioquia).
	Atrato - Darién	Cuenca del río Murri	Probabilidad de crecientes súbitas del río Murri y sus afluentes, especialmente el río Ocaído entre otros directos a la parte media del río Atrato. Se recomienda especial atención en los municipios de Urrao y Vigía del Fuerte (Antioquia).
	Atrato - Darién	Cuenca del río Bojayá	Probabilidad de crecientes súbitas en el río Bojayá y sus afluentes. Especial atención en el municipio de Bojayá (Chocó).
	Atrato - Darién	Cuenca del río Napipí - río Opopadó	Probabilidad de crecientes súbitas en la cuenca del río Napipí - río Opopadó y sus aportantes.
	Atrato - Darién	Cuenca del río Murindó	Probabilidad de crecientes súbitas del río Murindó y sus afluentes. Especial atención en los municipios de Murindó, Vigía del Fuerte (Antioquia) y Carmen del Darién (Chocó).



# Área Hidrográfica del Caribe



Actualización: 08 de marzo de 2026 18:00 HLC



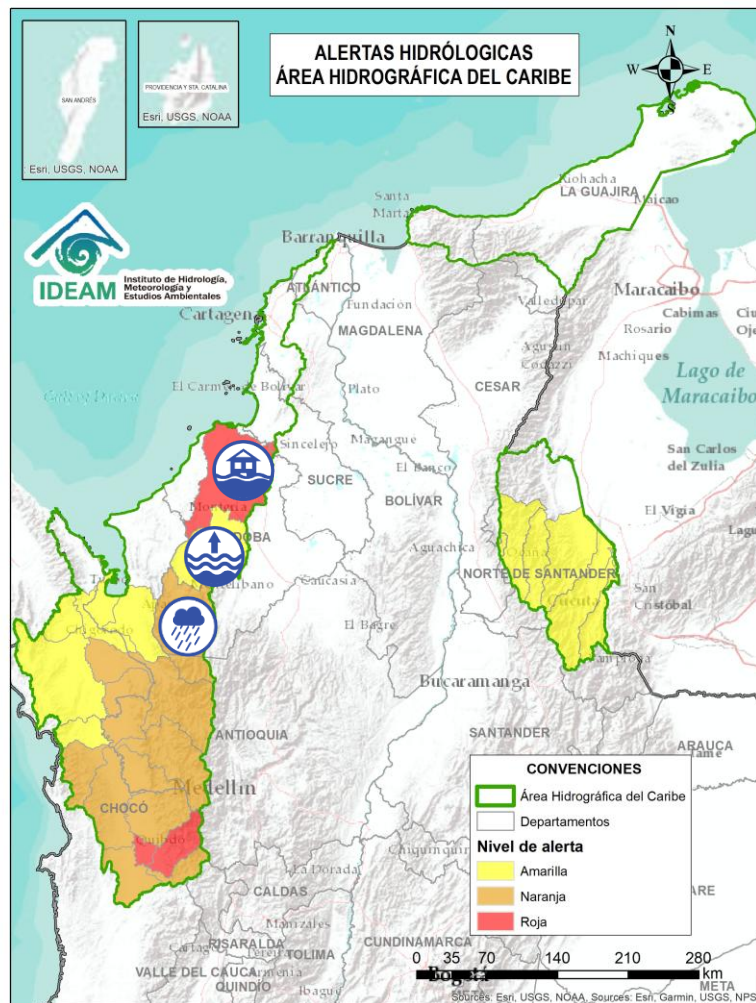
Alerta	Zona Hidrográfica	Subzona o Cuenca Hidrográfica	Descripción de la alerta hidrológica
	Atrato – Darién	Cuenca del río Sucio	Probabilidad de crecientes súbitas en el río Sucio y sus afluentes. Se recomienda especial atención en los ríos Herradura, Mutatá y Urumita, así como en las quebradas Agualinda, Cañada Seca, Desmotadora, El Tigre, La Antigua, La Caracol, La Encalichada, Potreros y San José de Urama. Se sugiere especial atención en los municipios de Abriaquí, Cañasgordas, Dabeiba, Frontino, Mutatá, Nuevo Belén de Bajirá y Uramita (Antioquia).
	Atrato - Darién	Cuenca Baja del río Atrato	Niveles altos del río Atrato entre el municipio de Carmen del Darién y el municipio de Riosucio (Chocó).
	Atrato – Darién	Cuenca del río Salaquí	Probabilidad de crecientes súbitas en la cuenca del río Salaquí y Truandó, y sus aportantes a la cuenca baja del río Atrato, especialmente el río Truandó en el municipio de Riosucio (Chocó).
	Atrato – Darién	Cuenca del río Perancho	Probabilidad de incrementos súbitos en el nivel del río Perancho y sus afluentes, especialmente en el río Domingodó, aportante a la cuenca baja del río Atrato. Especial atención en los municipios Carmen de Darién y Riosucio (Chocó).
	Atrato – Darién	Cuenca baja del río Atrato	Probabilidad de incrementos súbitos en la SZH Directos al Bajo Atrato entre río Sucio y Desembocadura al Mar Caribe. Especial atención en los municipios de Riosucio, Unguía (Chocó) y Turbo (Antioquia).
	Caribe - Litoral	Cuenca del río León	Probabilidad de crecientes súbitas de los ríos Apartadó, Carepa, Chigorodó, Grande, León y Vijagual, los cuales desembocan al Golfo de Urabá. Especial atención en los municipios de Apartadó, Carepa, Chigorodó, Mutatá y Turbo (Antioquia). <b>Nota:</b> Inundaciones por rompimiento de jarillón en el río Carepa afectando los sectores de La Primavera, La Esmeralda, Casa Verde, Bosque los Almendros, Mi Lucha, Nueva Esperanza, Bocas de Chigorodó del municipio de Carepa, Antioquia. (01/02/2026).



# Área Hidrográfica del Caribe



Actualización: 08 de marzo de 2026 18:00 HLC



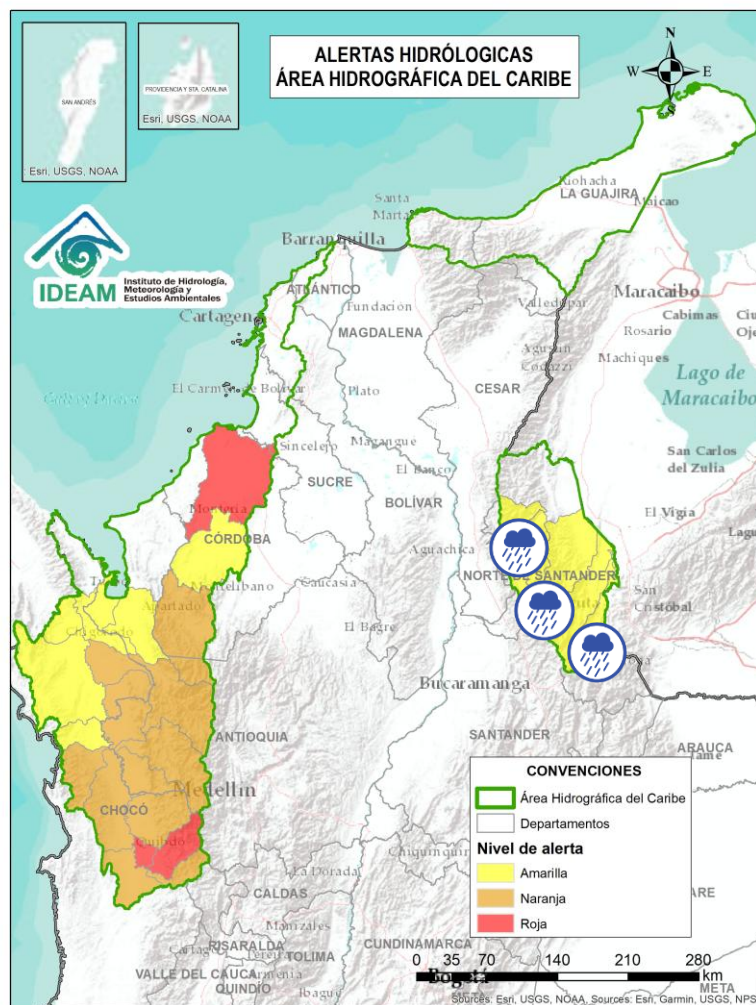
Alerta	Zona Hidrográfica	Subzona o Cuenca Hidrográfica	Descripción de la alerta hidrológica
	Sinú	Cuenca alta del río Sinú	Probabilidad de incrementos súbitos en los niveles del río Sinú y sus afluentes en la parte alta.
	Sinú	Cuenca media del río Sinú	Niveles altos en la parte media del río Sinú y probabilidad de crecientes súbitas en sus afluentes como son los río Tay y la cascada Tuis Tuis, en el sector (aguas abajo del Embalse de Urrá I). Se recomienda especial atención a los municipios de Montería (zona rural), Tierralta y Valencia (Córdoba).
	Sinú	Cuenca baja del río Sinú	Niveles altos en la parte baja del río Sinú y probabilidad de crecientes súbitas en sus afluentes en la cuenca baja. Se recomienda especial atención en los municipios de Cereté, Loricá, Montería, San Anteno, San Bernardo del Viento y San Pelayo (Córdoba). <b>Notas 1)</b> Inundaciones en las veredas (01/02/2026). <b>2)</b> Inundaciones por lluvias en la zona rural y urbana en el corregimiento de Tinajones, Castillo, Sicaria Limón, Jose Manuel de Altamira, Trementino, Caño Grande Junin, Paso Nuevo, Playas del Viento, Camino Real con sus respectivas veredas del municipio de San Bernardo del Viendo, Córdoba (01/02/2026). <b>3)</b> Inundaciones por lluvias en zona urbana y rural en los municipios de Cereté, Córdoba. <b>4)</b> Inundaciones por fuertes lluvias que desbordan quebradas en zona rural y sectores de La Dorada y Pueblo Flecha del municipio de San José de Ure, Córdoba. (01/02/2026). <b>5)</b> Inundaciones por lluvias en zona rural y urbana del municipio de Los Córdoba, Córdoba (31/01/2026). <b>6)</b> Inundaciones por lluvias en la zona rural de San Antero, Córdoba (01/02/2026). <b>7)</b> Inundaciones por la creciente del río Sinú en Montería, Córdoba (02/02/2026). <b>8)</b> Inundaciones en la cabecera municipal y área rural del municipio de San Carlos (04/02/2026). <b>9)</b> desbordamiento del río Sinú con inundaciones en el Sector de El Tigre de la ciudad de Montería (19/02/2026).



# Área Hidrográfica del Caribe



Actualización: 08 de marzo de 2026 18:00 HLC



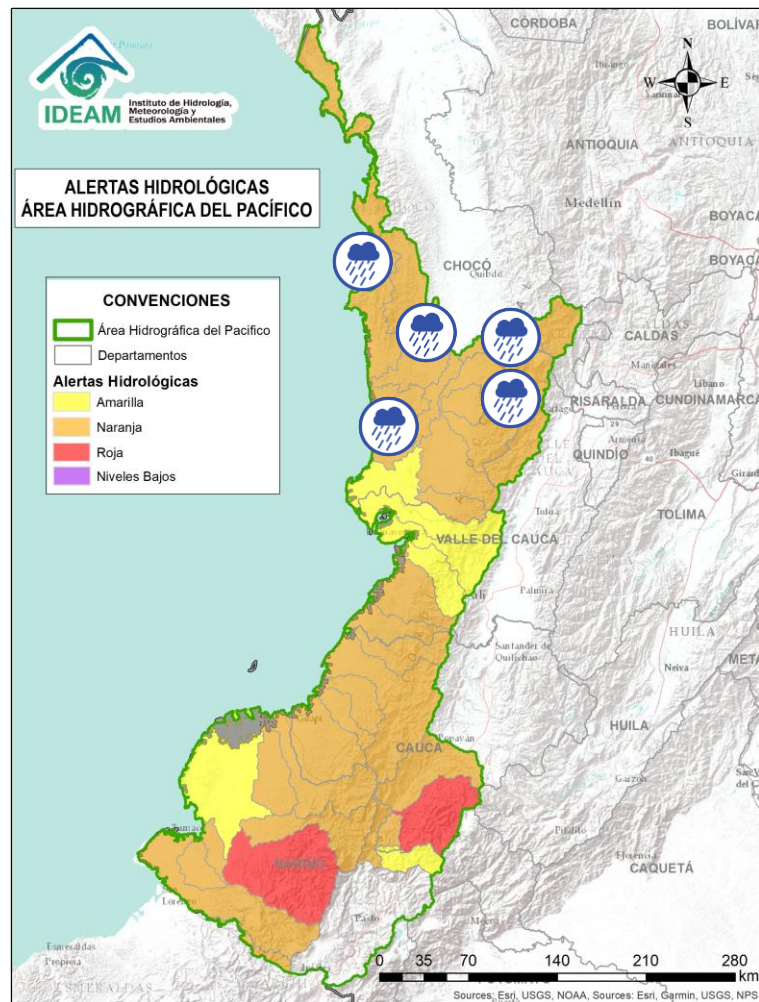
Alerta	Zona Hidrográfica	Subzona o Cuenca Hidrográfica	Descripción de la alerta hidrológica
	Catatumbo	Cuenca del río Algodonal	Probabilidad de crecientes súbitas en el río Algodonal y sus afluentes, especialmente en las quebradas Las Liscas, El Loro y El Carbón. Se recomienda especial atención en los municipios de Convención, Ábrego, Ocaña, Teorama Y San Calixto (Norte de Santander).
	Catatumbo	Cuenca del río Tarra	Probabilidad de crecientes súbitas en la cuenca del río Tarra y sus tributarios, como la quebrada Grande. Especial atención en los municipios de Ábrego, Hacarí y El Tarra (Norte de Santander).
	Catatumbo	Cuencas de los ríos Nuevo Presidente, Sardinata y Tibú	Probabilidad de crecientes súbitas en los ríos Tibú, Sardinata, Nuevo Presidente y sus aportantes. Especial atención a la altura de los municipios de Villa Caro, Bucarasica, Lourdes, Sardinata y Tibú (Norte de Santander).
	Catatumbo	Cuenca del río Zulia	Probabilidad de crecientes súbitas en la cuenca del río Zulia y sus afluentes, especialmente para las quebradas La Ocarena, La Displayada, Siravita y La Floresta. Especial atención en los municipios de Mutiscua, Cucutilla, Arboledas, Salazar, Gramalote, Santiago, San Cayetano, El Zulia, Cúcuta y Puerto Santander (Norte de Santander).
	Catatumbo	Cuenca del río Pamplonita	Probabilidad de crecientes súbitas en el río Pamplonita y sus afluentes, especialmente los ríos Táchira, Grita y Cucutilla. Especial atención en municipio de Pamplona y en los sectores de Aguas Claras, Puerto León y Puerto Santander en el municipio de Cúcuta. Igualmente, se recomienda estar atentos en los municipios de Herrán y Ragonvalia.



# Área Hidrográfica del Pacífico



Actualización: 08 de marzo de 2026 18:00 HLC



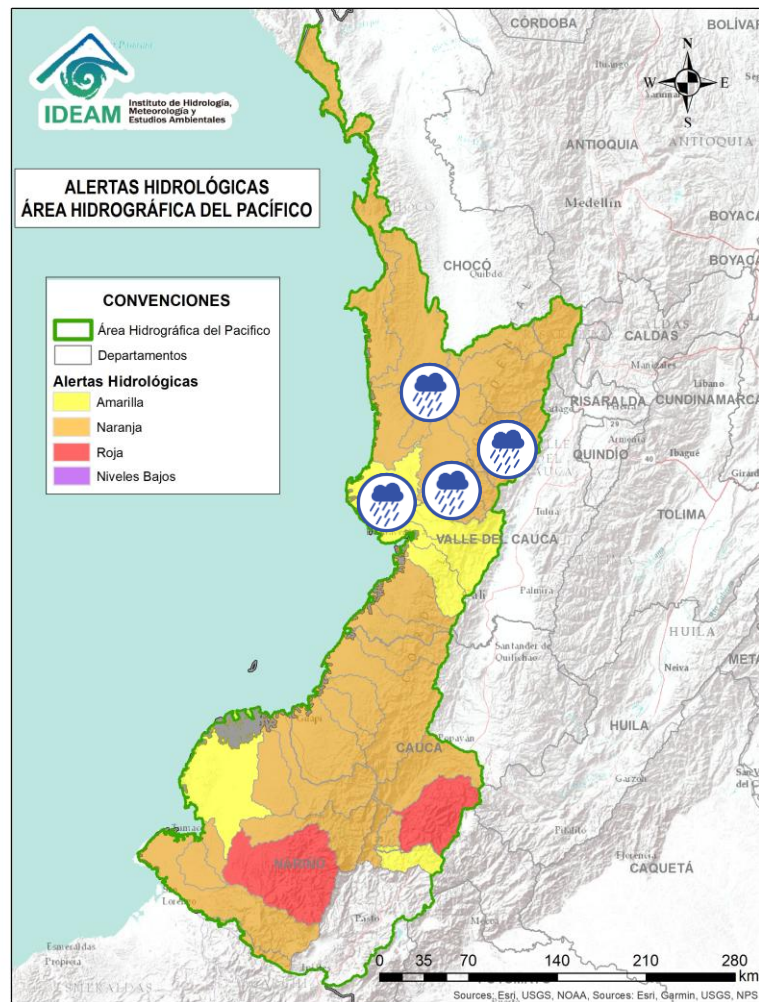
Alerta	Zona Hidrográfica	Subzona o Cuenca Hidrográfica	Descripción de la alerta hidrológica
	Directos al Pacífico	Cuencas directas al Pacífico (Chocó)	Probabilidad de incrementos súbitos en el nivel de los ríos Valle, Jella, Chocolatal, Jurado, Piliza, Pavasa, Purricha, Catripe, Abaquia, y sus afluentes, entre otros directos al Océano Pacífico en el departamento de Chocó, se recomienda especial atención en los municipios de Bahía Solano y Juradó.
	Baudó - Directos al Pacífico	Cuenca del río Baudó	Probabilidad de crecientes súbitas en el río Baudó y sus afluentes, especialmente los ríos Ancosó, Berreberre, Catrú, Cedro, Cuguchó, Dubaza, Misará, Pavasa, Pepé, Purricha, Siguirisua y Torreidó. Se recomienda especial atención en los corregimientos de Almendro, Bellavista, Chachajo, Cohecho, Divisa, La Pureza, Miacorá, Nauca, Puerto Elacio, Santa María y Santa Rita, en los municipios de Alto Baudó, Bajo Baudó y Medio Baudó.
	Baudó - Directos al Pacífico	Cuenca del río Docampadó	Probabilidad de crecientes súbitas en el río Docampadó, Orpúa, Ijuá, Capiro, Ordó, Sivirú y sus afluentes, entre otros directos al Océano Pacífico en el departamento de Chocó. Se recomienda especial atención en los municipios de Bajo Baudó y Litoral de San Juan (Chocó).
	San Juan	Cuenca alta del río San Juan	Probabilidad de crecientes súbitas en el río San Juan Alto y sus afluentes, especialmente en los ríos Pureto y Muerto. Se recomienda especial atención en los municipios de Mistrató y Pueblo Rico (Risaralda), y Tadó y Istmina (Chocó).
	San Juan	Cuenca del río Tamaná	Probabilidad de crecientes súbitas en las cuencas de los ríos Iró, Tamaná, Condoto, entre otros aportantes a la cuenca media del río San Juan. Especial atención a la altura de los municipios San José del Palmar, Río Iró, Condoto, Novita y Medio San Juan (Chocó).
	San Juan	Cuenca del río Cajón	Probabilidad de incrementos en los niveles de las cuencas del río Cajón entre otros aportantes a la cuenca media del río San Juan. Especial atención a la altura de los municipios Nóvita y Medio San Juan.



# Área Hidrográfica del Pacífico



Actualización: 08 de marzo de 2026 18:00 HLC



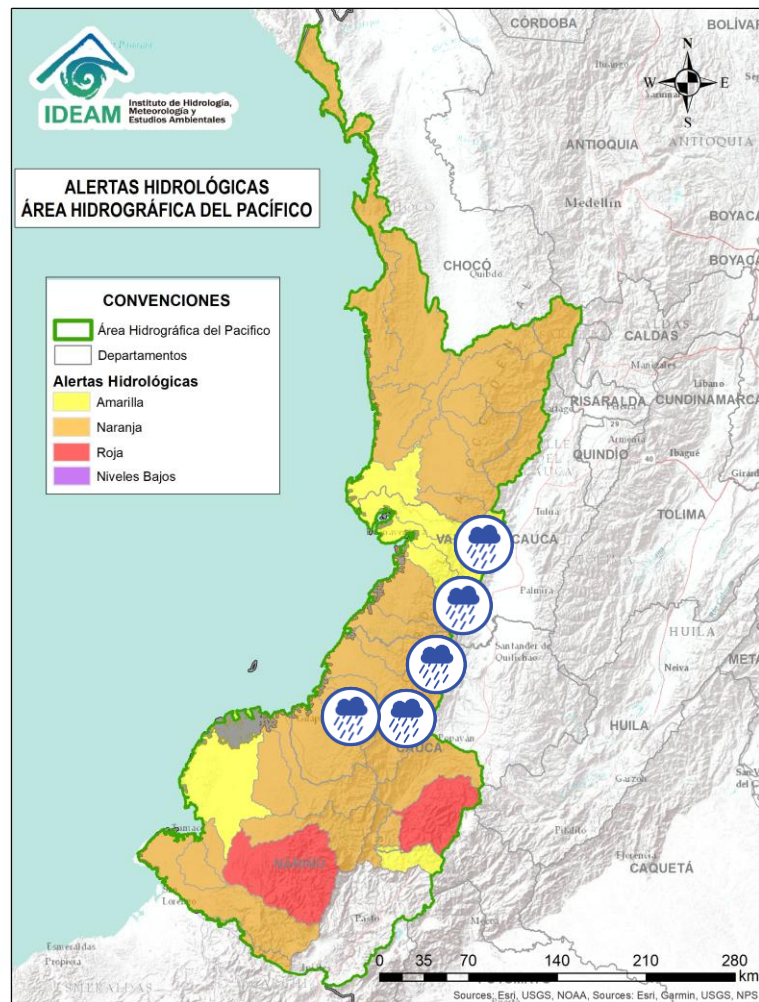
Alerta	Zona Hidrográfica	Subzona o Cuenca Hidrográfica	Descripción de la alerta hidrológica
	San Juan	Cuenca del río Sipí	Probabilidad de incrementos en los niveles de la cuenca del río Sipí, especialmente en los ríos Taparal, San Agustín y Garrapatas, a la altura del municipio de Sipí (Chocó) y río Sanquinini, a la altura del municipio de Bolívar (Valle del Cauca).
	San Juan	Cuenca media del río San Juan	Probabilidad de incrementos en los niveles en la parte media del río San Juan. Especial atención a la altura del municipio Medio San Juan e Istmina (Chocó).
	San Juan	Cuenca del río Capoma	Probabilidad de incrementos en los niveles de la cuenca del río Capoma y otros directos al San Juan, tales como, el río Cucurupí y la quebrada Fujadó al igual que sus aportantes.
	San Juan	Cuenca del río Munguidó	Probabilidad de incrementos en los niveles de la cuenca del río Munguidó. Se recomienda especial atención en la vereda Las Delicias.
	San Juan	Ríos Calima y Bajo San Juan	Probabilidad de crecientes súbitas en el río Calima. Se recomienda especial atención a el municipio de Litoral de San Juan (Chocó) y los municipios Calima, Darién, Buenaventura y Bahía Málaga (Valle del Cauca). <b>Notas: 1)</b> Se reportó inundación en el área urbana del municipio de Calima, Valle del Cauca (18/02/2026). <b>2)</b> Se reportó inundación a la altura de la vereda El Diamante, en el municipio de Calima, Valle del Cauca (24/02/2026).



# Área Hidrográfica del Pacífico



Actualización: 08 de marzo de 2026 18:00 HLC



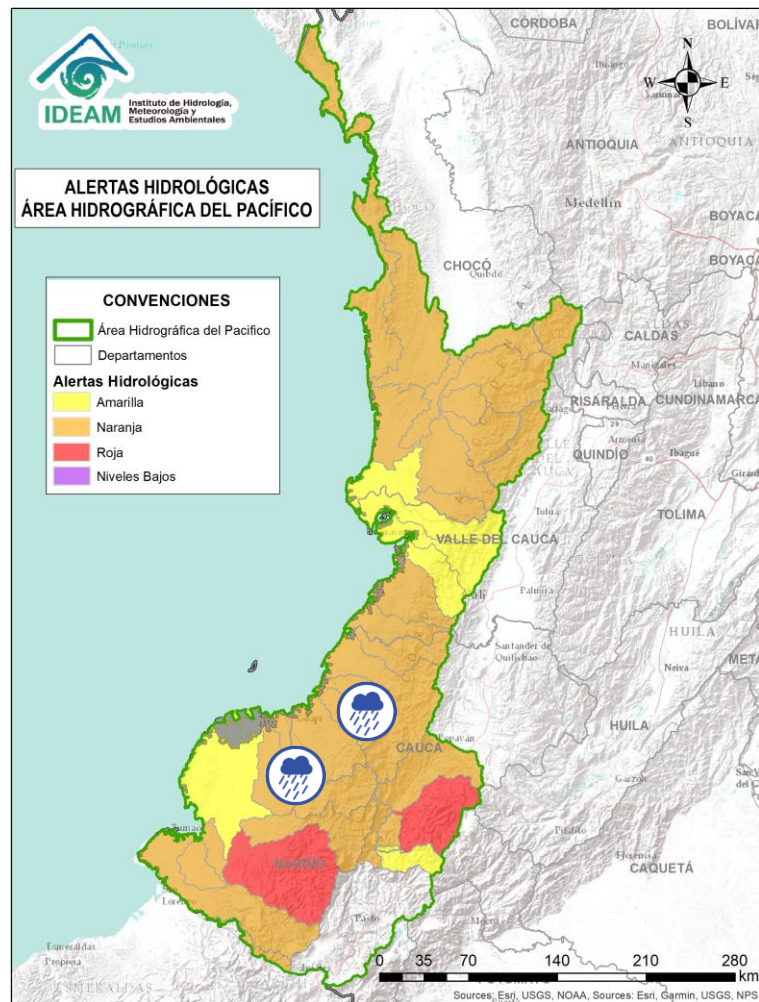
Alerta	Zona Hidrográfica	Subzona o Cuenca Hidrográfica	Descripción de la alerta hidrológica
	Tapaje – Dagua – Directos	Cuenca del río Dagua	Probabilidad de crecientes súbitas en el río Dagua y sus afluentes, especialmente en el río Bitaco a la altura del municipio de La Cumbre (Valle del Cauca). Se recomienda especial atención en los municipios de Dagua, La Cumbre y Buenaventura (Valle del Cauca). <b>Nota:</b> Se reportaron inundaciones en la vereda Los Hispanos, del municipio de Vijes, Valle del Cauca (16/02/2026).
	Tapaje – Dagua – Directos	Cuenca del río Anchicayá	Probabilidad de creciente súbita en el río Anchicayá y sus afluentes, que drena sus aguas hacia el Océano Pacífico en el departamento del Valle del Cauca. Se recomienda especial atención en el municipio de Dagua y Buenaventura (Valle del Cauca).
	Tapaje – Dagua – Directos	Cuencas de los ríos Cajambre, Mayorquín y Raposo	Probabilidad de crecientes súbitas en los ríos Cajambre, Mayorquín, Raposo y sus afluentes, directos al Océano Pacífico en el departamento del Valle del Cauca. Se recomienda especial atención en el municipio de Buenaventura (Valle del Cauca).
	Tapaje – Dagua – Directos	Cuenca del río Naya – Yurumanguí	Probabilidad de crecientes súbitas en los ríos Naya – Yurumanguí y sus afluentes, especialmente el río San Francisco, a la altura del municipio de López de Micay – Cauca y Buenaventura – Valle del Cauca.
	Tapaje – Dagua – Directos	Cuenca del río San Juan de Micay	Probabilidad de crecientes súbitas en el río San Juan de Micay y sus afluentes, aportante directo al Océano Pacífico. Se recomienda especial atención en los municipios de Argelia, San Miguel y López de Micay (Cauca).
	Tapaje – Dagua – Directos	Cuenca del río Saija	Probabilidad de crecientes súbitas en el río Saija y sus afluentes, aportante directo al Océano Pacífico.



# Área Hidrográfica del Pacífico



Actualización: 08 de marzo de 2026 18:00 HLC



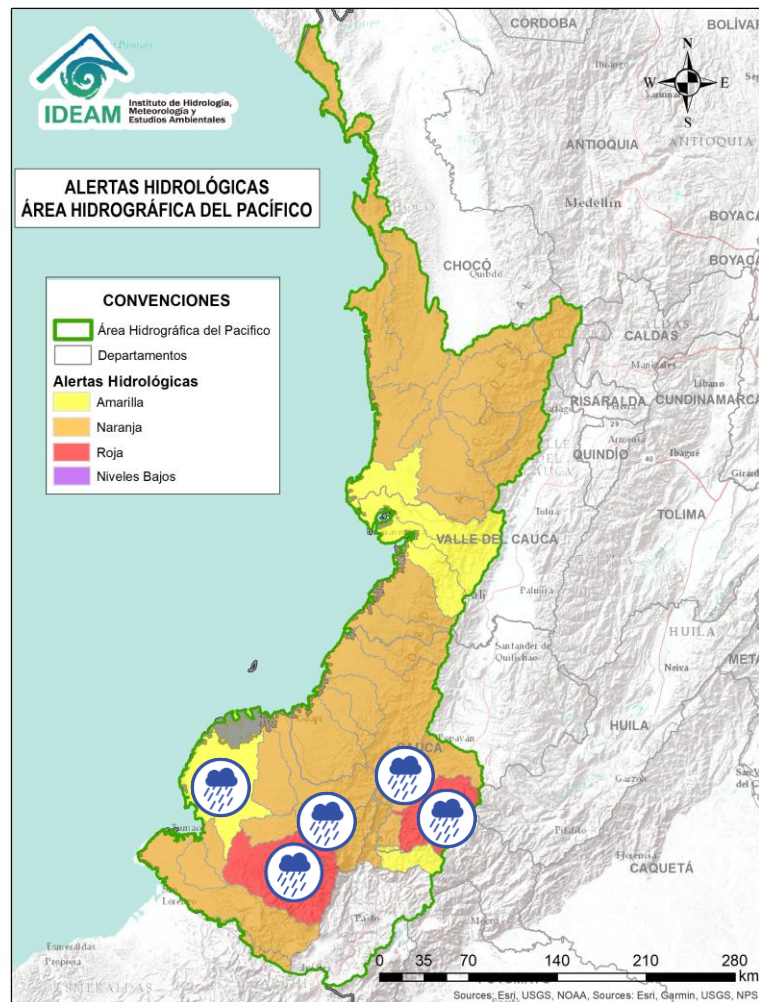
Alerta	Zona Hidrográfica	Subzona o Cuenca Hidrográfica	Descripción de la alerta hidrológica
	Tapaje – Dagua – Directos	Cuenca del río Timbiquí	Probabilidad de crecientes súbitas en el río Timbiquí y sus afluentes, aportante directo al Océano Pacífico. Especial atención en el municipio de Timbiquí (Cauca).
	Tapaje – Dagua – Directos	Cuenca del río Guapi	Probabilidad de crecientes súbitas en el río Guapi y sus afluentes, aportante directo al Océano Pacífico. Especial atención en el municipio de Guapi (Cauca).
	Tapaje – Dagua – Directos	Cuenca del río Iscuandé	Probabilidad de crecientes súbitas en el río Iscuandé y sus afluentes, aportante directo al Océano Pacífico. Especial atención en el municipio de Santa Bárbara de Iscuandé (Nariño).
	Tapaje – Dagua – Directos	Cuenca del río Tapaje	Probabilidad de crecientes súbitas en el río Tapaje y sus afluentes, el cual drena sus aguas al Océano Pacífico en el departamento de Nariño.



# Área Hidrográfica del Pacífico



Actualización: 08 de marzo de 2026 18:00 HLC



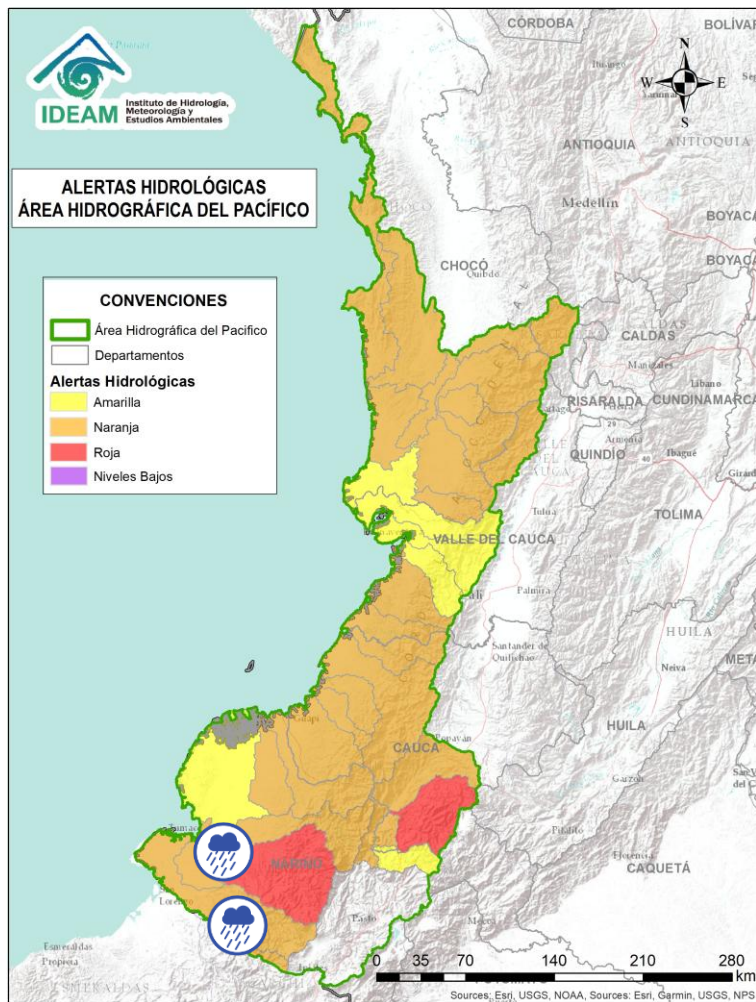
Alerta	Zona Hidrográfica	Subzona o Cuenca Hidrográfica	Descripción de la alerta hidrológica
	Patía	Cuenca alta del río Patía	Probabilidad de crecientes súbitas en el Alto Patía y sus afluentes, particularmente en los ríos Timbío, Quilcacé y Guabas, y las quebradas Sachamates, San Gandinga, Las Tallas y El Águila. Se recomienda especial atención en los municipios de El Tambo, Patía, Mercaderes y Balboa (Cauca), y Leiva (Nariño).
	Patía	Cuenca del río San Jorge	Probabilidad de crecientes súbitas en el río San Jorge y sus afluentes, especialmente en los ríos San Pedro, Mazamorras y Pancitará, y las quebradas San Gandinga, Salinas, Cascadas y Buenavista. Especial atención en los municipios de Almaguer, Sucre, Mercaderes y Bolívar, La Sierra, San Sebastián y La Vega (Cauca).
	Patía	Cuenca del río Mayo	Probabilidad de incremento en los niveles del río Mayo, aportante al alto Patía al nororiente del departamento de Nariño. Especial atención en el municipio de San Pablo (Nariño).
	Patía	Cuenca media del río Patía	Probabilidad de crecientes en los niveles en la cuenca media del río Patía y sus afluentes. Especial atención en los municipios de Cumbitara, El Charco, El Rosario, Leiva, Los Andes (Sotomayor), Magüí (Payán), Policarpa (Nariño).
	Patía	Cuenca del río Telembí	Probabilidad de crecientes súbitas en el río Telembí y sus afluentes, especialmente el río Ispi. Se recomienda especial atención en los municipios de Roberto Payán, Barbacoas, Mallama y Tumaco (Nariño).
	Patía	Cuenca baja del río Patía	Probabilidad de crecientes súbitas en el nivel de la parte baja del río Patía y sus afluentes, el cual descarga sus aguas al océano Pacífico en el departamento de Nariño. Se recomienda especial atención en los municipios de Magüí (Payán), Roberto Payán, Francisco Pizarro, La Tola, Olaya Herrera y Mosquera (Nariño).



# Área Hidrográfica del Pacífico



Actualización: 08 de marzo de 2026 18:00 HLC



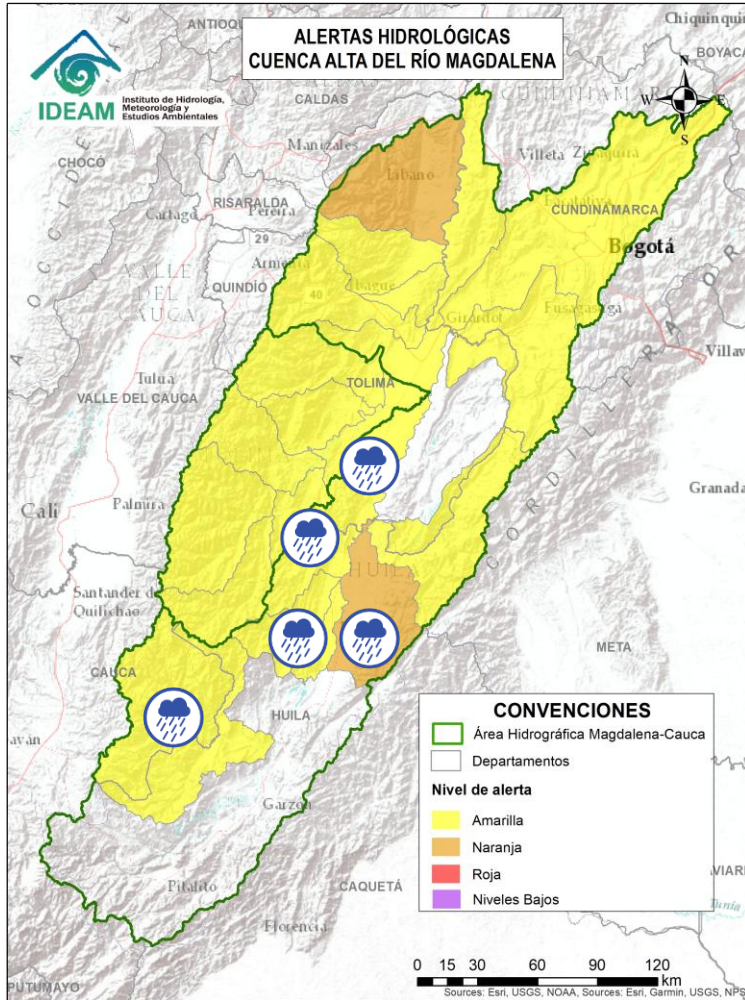
Alerta	Zona Hidrográfica	Subzona o Cuenca Hidrográfica	Descripción de la alerta hidrológica
	Mira	Cuenca del río Chagüi	Probabilidad de crecientes súbitas en la cuenca del río Chagüi y sus afluentes. Se recomienda especial atención en el municipio de Tumaco (Nariño).
	Mira	Cuenca del río Rosario	Probabilidad de crecientes súbitas en la cuenca del río Rosario y sus afluentes. Se recomienda especial atención en el municipio de Tumaco (Nariño).
	Mira	Cuenca del río Mira	Probabilidad de crecientes súbitas en el río Mira y sus afluentes, tales como, los ríos Guiza, San Juan y Chagüi. Se recomienda especial atención a la altura de los municipios de Barbacoas, Ricaurte y Tumaco (Nariño).



# Área Hidrográfica del Magdalena – Cauca (Cuenca alta del Río Magdalena)



Actualización: 08 de marzo de 2026 18:00 HLC



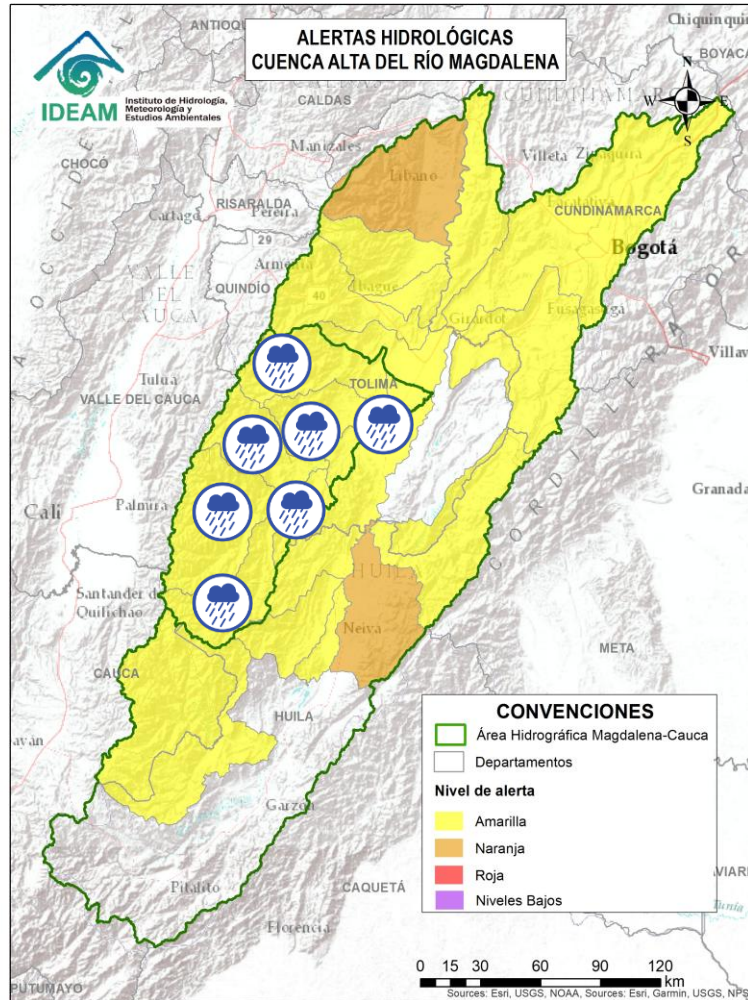
Alerta	Zona Hidrográfica	Subzona o Cuenca Hidrográfica	Descripción de la alerta hidrológica
	Alto Magdalena	Cuenca del río Páez	Probabilidad de crecientes súbitas en el río Páez y sus aportantes los ríos Aguacatal, Negro, Simbola, Ullucos y especialmente en el río La Plata y sus afluentes como las quebradas Azafranal, Barbillas, Casablanca, Cuchayaco, El Perico, El Salado, La Azufrada, Las Parras, Segoviana, Zapatero. Se recomienda especial atención en los municipios de Belalcázar, Inzá, La Plata, Nátaga, Paicol, Tesalia (Huila).
	Alto Magdalena	Cuenca del río Juncal	Probabilidad de crecientes súbitas en la cuenca del río Juncal y otros ríos directos al Magdalena. Especial atención en los municipios de Palermo y Neiva (Huila).
	Alto Magdalena	Cuenca del río Baché	Probabilidad de crecientes súbitas en el río Baché y sus afluentes. Especial atención las quebradas San Miguel, El Oso, El Carmen y El Chuco en el municipio de Santa María (Huila).
	Alto Magdalena	Cuenca del río Fortalecillas	Probabilidad de crecientes súbitas en el río Fortalecillas y aportantes, se recomienda especial atención en los ríos Villavieja, Ceibas y Motilón, y la quebrada El Venado. Especial atención en los municipios de Rivera, Neiva y Villavieja (Huila).
	Alto Magdalena	Cuenca del río Aipe - Chenche	Probabilidad de crecientes súbitas en los ríos Aipe, Chenche y sus afluentes. Especial atención en los municipios Aipe (Huila) y Natagaima (Tolima).
	Alto Magdalena	Cuenca del río Cabrera	Probabilidad de creciente súbita en el río Cabrera y sus afluentes como los ríos Ambicá y Venado, especial atención en el municipio Colombia (Huila).



# Área Hidrográfica del Magdalena – Cauca (Cuenca alta del Río Magdalena)



Actualización: 08 de marzo de 2026 18:00 HLC



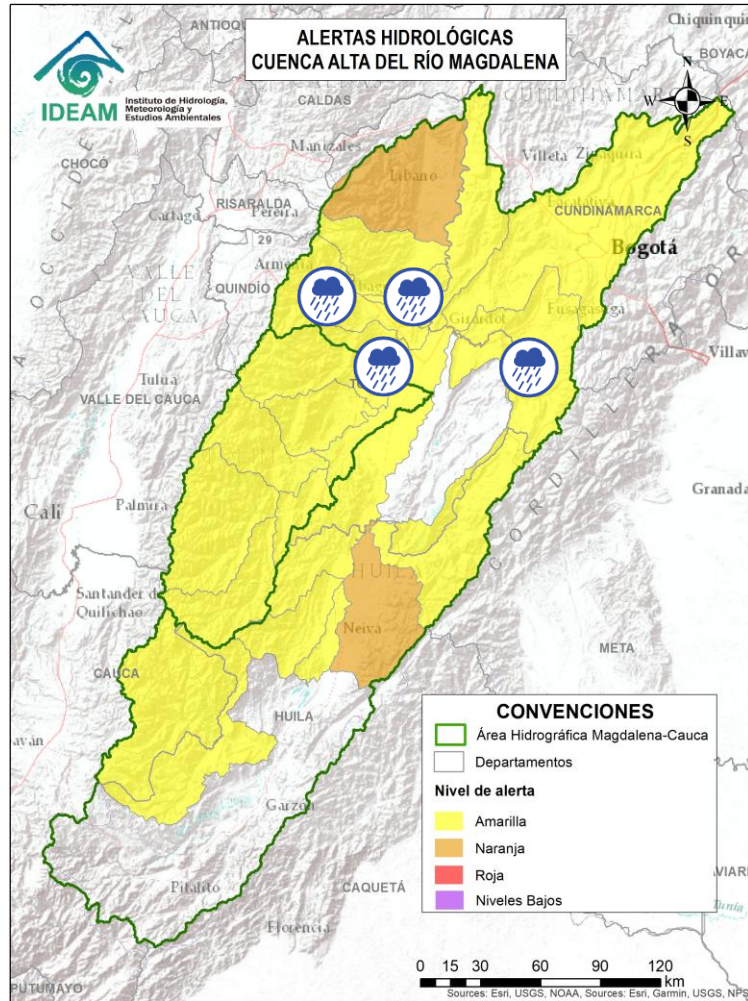
Alerta	Zona Hidrográfica	Subzona o Cuenca Hidrográfica	Descripción de la alerta hidrológica
	Saldaña	Cuenca del río Atá	Probabilidad de crecientes súbitas en la cuenca del río Atá, aportante al Alto Saldaña en el departamento del Tolima.
	Saldaña	Cuenca Alta del río Saldaña	Probabilidad de crecientes súbitas en la cuenca Alta del río Saldaña y sus afluentes como son los ríos Hereje, Anamichú y Cambrín, especial atención en los municipios Herrera y Rioblanco, en el departamento del Tolima.
	Saldaña	Cuenca del río Amoyá	Probabilidad de crecientes súbitas en la cuenca del río Amoyá y sus aportantes en el departamento del Tolima. Especial atención al municipio de Chaparral.
	Saldaña	Cuenca media del río Saldaña	Probabilidad de crecientes súbitas en la cuenca media del río Saldaña. Especial atención en el municipio de Ataco, en el departamento del Tolima.
	Saldaña	Cuencas de los ríos Tetuán y Ortega	Probabilidad de crecientes súbitas en las cuencas de los ríos Tetuán y Ortega en el departamento del Tolima. Se recomienda especial atención en la zona urbana del dicho municipio de Ortega y Chaparral.
	Saldaña	Cuenca del río Cucuana	Probabilidad de crecientes súbitas en el río Cucuana y sus afluentes. Especial atención en los municipios de Roncesvalles, Rovira y San Luis, en el departamento del Tolima.
	Saldaña	Cuenca baja del río Saldaña	Probabilidad de crecientes súbitas en la cuenca baja del río Saldaña. Especial atención en el municipio de Saldaña en el departamento del Tolima.



# Área Hidrográfica del Magdalena – Cauca (Cuenca alta del Río Magdalena)



Actualización: 08 de marzo de 2026 18:00 HLC



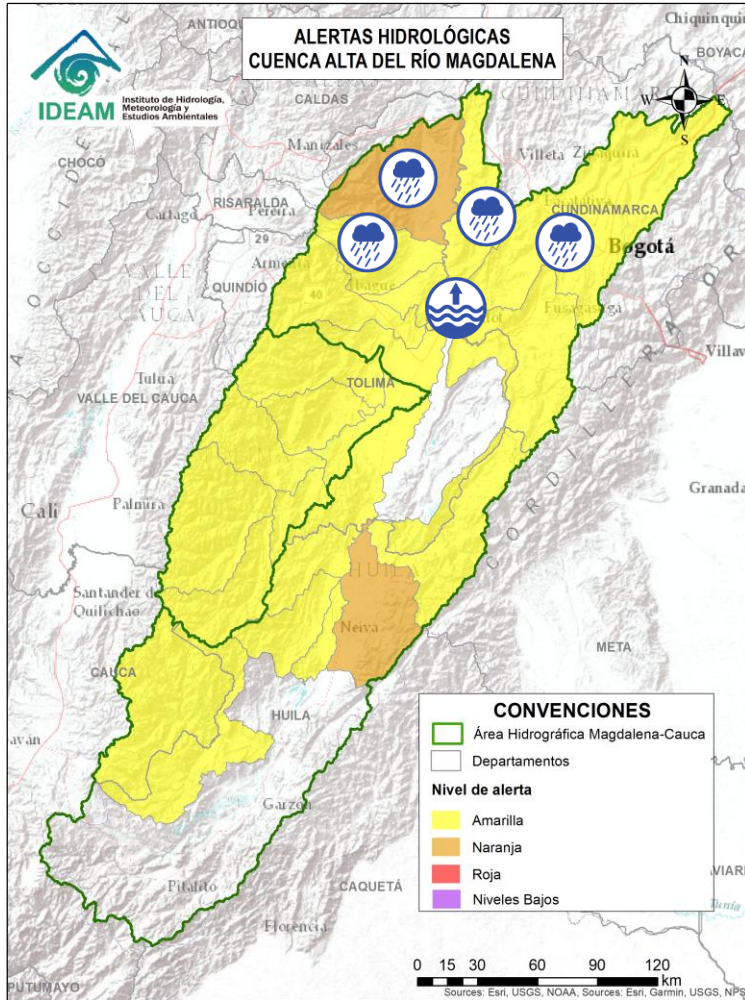
Alerta	Zona Hidrográfica	Subzona o Cuenca Hidrográfica	Descripción de la alerta hidrológica
	Alto Magdalena	Cuenca del río Luisa	Probabilidad de incrementos moderados en los niveles del río Luisa y sus afluentes, directos al Alto Magdalena. Especial atención a la altura de los municipios de Valle de San Juan y Róvira (Tolima).
	Alto Magdalena	Cuenca del río Sumapaz	Probabilidad de crecientes súbitas en el río Sumapaz, se prevé igual condición en sus afluentes tales como los ríos Cuja, Subía, Pague y las quebradas Yayatá, La Arenosa, La Lejía y Sabaneta. Se recomienda especial atención en los municipios de Ricaurte, Cabrera, Pandi, Melgar, Arbeláez, Silvania y Nilo (Cundinamarca) y Carmen de Apicalá (Tolima).
	Alto Magdalena	Cuenca del río Coello	Probabilidad de crecientes súbitas en el río Coello y sus tributarios, especialmente el río Combeima y la quebrada Bellavista en centro poblado de Villa Restrepo. Se recomienda especial atención en la ciudad de Ibagué.
	Alto Magdalena	Cuenca del río Opia	Probabilidad de crecientes súbitas en el río Opia y sus afluentes, especial atención en los municipios de Piedras (Tolima) y Nariño (Cundinamarca).



# Área Hidrográfica del Magdalena – Cauca (Cuenca alta del Río Magdalena)



Actualización: 08 de marzo de 2026 18:00 HLC



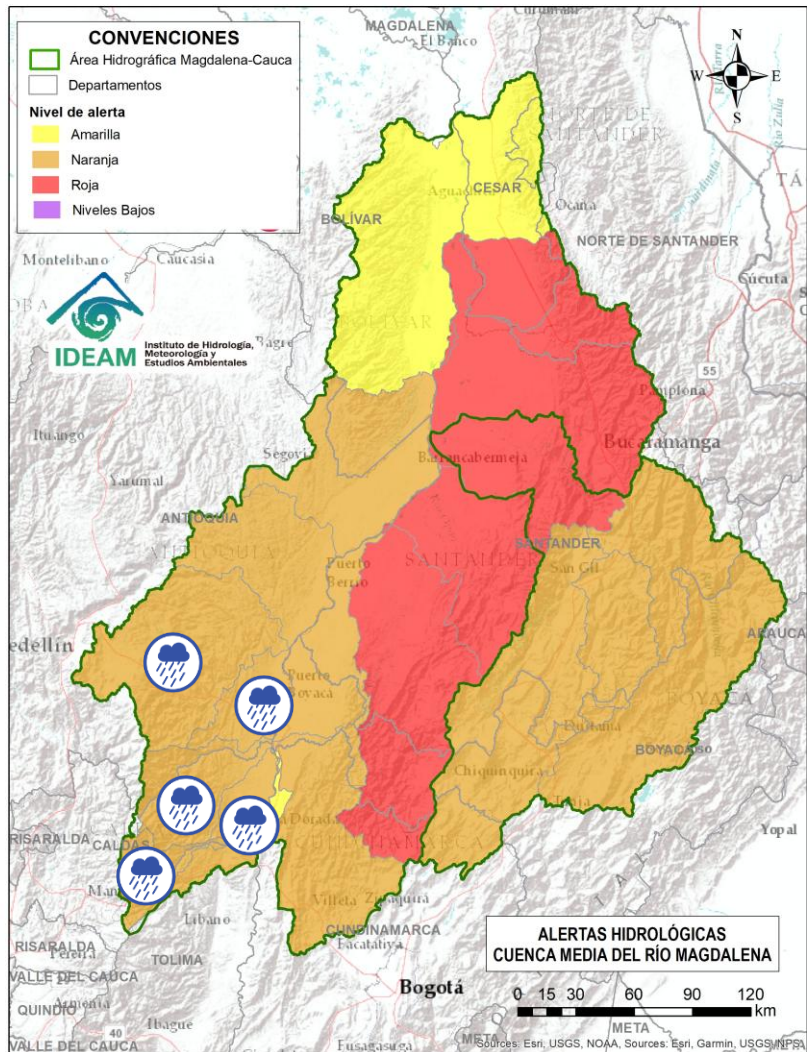
Alerta	Zona Hidrográfica	Subzona o Cuenca Hidrográfica	Descripción de la alerta hidrológica
	Alto Magdalena	Cuenca Media del río Bogotá	Probabilidad de incrementos súbitos en la cuenca media del río Bogotá y en sus aportantes, como posibles encharcamientos en la ciudad de Bogotá. Se recomienda estar atentos ante posibles encharcamientos en los municipios de Cajicá, Chía, Cota, Funza, Madrid, Mosquera y Soacha (Cundinamarca), Asimismo. se sugiere vigilar los niveles de las quebradas y afluentes en estos municipios. <b>Nota: 1)</b> Incremento en el nivel del río Torca, en la zona norte de Bogotá (04/03/2026). <b>2)</b> Lluvias fuertes y/o granizo en norte y occidente de Bogotá
	Alto Magdalena	Cuenca Baja del río Bogotá	Niveles altos en la cuenca baja del río Bogotá y probabilidad de crecientes súbitas en sus aportantes, tales como los ríos Apulo y Lindo, y las quebradas La Pilama y Cachimbula. Especial atención en municipios de San Antonio del Tequendama, El Colegio, Tena, La Mesa, Anapoima, Apulo, Tocaima, Agua de Dios y Girardot (Cundinamarca).
	Alto Magdalena	Cuenca del río Totare	Probabilidad de creciente súbita en el río Totare y probabilidad de incrementos moderados en los niveles sus afluentes, especial atención en los municipios de Anzoátegui, Alvarado y la ciudad de Ibagué.
	Alto Magdalena	Cuenca del río Lagunilla	Probabilidad de crecientes súbitas en los ríos Azufrado, Lagunilla, Recio, Sabandija y Venadillo, afluentes del alto Magdalena, así como en las quebradas Chocarí y Galapos. Se recomienda especial atención en los municipios de Ambalema, Armero, Lérída, Líbano, Murillo, Santa Isabel, Venadillo y Villahermosa (Tolima).
	Alto Magdalena	Cuenca del río Seco y otros directos al Magdalena	Probabilidad de incrementos moderados en el nivel del río Seco entre otros directos al Magdalena en este sector. Se recomienda especial atención en los municipios de Jerusalén y San Juan de Rioseco (Cundinamarca).



# Área Hidrográfica del Magdalena – Cauca (Cuenca media del Río Magdalena)



Actualización: 08 de marzo de 2026 18:00 HLC



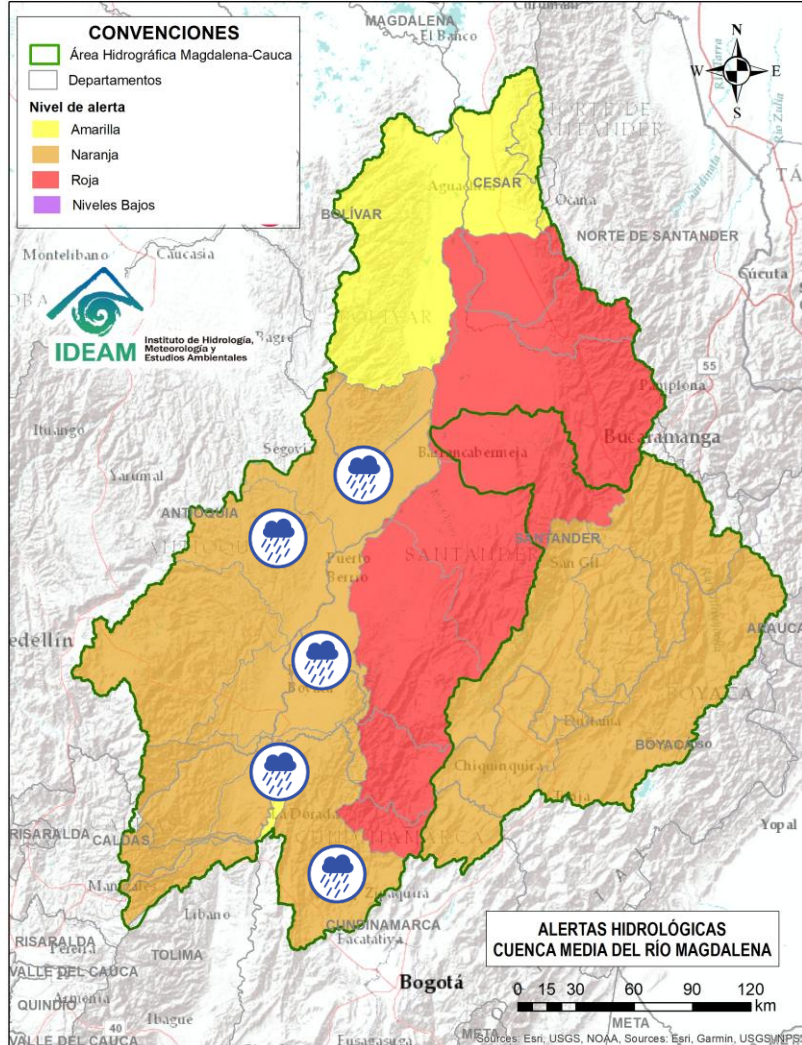
Alerta	Zona Hidrográfica	Subzona o Cuenca Hidrográfica	Descripción de la alerta hidrológica
	Medio Magdalena	Cuenca del río Gualí	Probabilidad de crecientes súbitas en el río y sus afluentes, especialmente en el río San Juan. Especial atención en los municipios de Fresno (Tolima), Mariquita (Tolima), Pensilvania (Caldas), Casablanca (Tolima) y Samaná (Caldas).
	Medio Magdalena	Cuenca del río Guarinó	Probabilidad de crecientes súbitas en la cuenca del río Guarinó, especialmente en la quebrada San Antonio y el río Perrillo. Especial atención en el municipio de Manzanares (Caldas).
	Medio Magdalena	Directos al Medio Magdalena entre los ríos Guarinó y La Miel	Probabilidad de crecientes súbitas en los directos al Medio Magdalena entre los ríos Guarinó y La Miel, se recomienda especial atención en el municipio de La Dorada (Caldas).
	Medio Magdalena	Cuenca del río La Miel (Samaná)	Probabilidad de crecientes súbitas en la cuenca del río La Miel, especialmente en sus aportantes entre ellos el río Venus en el municipio de Nariño (Antioquia). Especial atención en los municipios de Argelia, Marquetalia, Nariño, Norcasia, Pensilvania, Samaná y Sonsón (Antioquia).
	Medio Magdalena	Cuenca de los directos al Magdalena entre La Miel y Nare	Probabilidad de crecientes súbitas en los aportantes directos al Medio Magdalena entre los ríos La Miel y Nare, especialmente en el río Claro (Cocorná Sur) y sus aportantes como la quebrada Las Mercedes. Especial atención a la altura de los municipios de Sonsón, Puerto Triunfo, Puerto Nare y San Francisco (Antioquia).
	Medio Magdalena	Cuenca del río Nare	Probabilidad de crecientes súbitas en el río Nare y sus afluentes, especialmente en los ríos Samaná, Guatapé, Nus, Negro, Pantanillo y las quebradas Iraka (Natalia), San Roque, La Pereira, La Grande, Marinilla, El Arenal, La Mosca, Santa Gertrudis, Guayabal, La Villa, La Chorrera, La Paisanita, La Aguada, La Cristalina, Bodegas, Tenería y La Reina. Se recomienda estar atentos en los municipios de Guarne, El Retiro, La Ceja, Cisneros, San German, San Roque, Caracolí, Santo Domingo, Concepción, Rionegro, Santuario, Marinilla, Cocorná, Granada, San Luis, Yolombó, Puerto Nare, San Francisco, San Carlos y San Rafael (Antioquia). Granada, San Luis, Yolombó, Puerto Nare, San Francisco, San Carlos y San Rafael (Antioquia).



# Área Hidrográfica del Magdalena – Cauca (Cuenca media del Río Magdalena)



Actualización: 08 de marzo de 2026 18:00 HLC



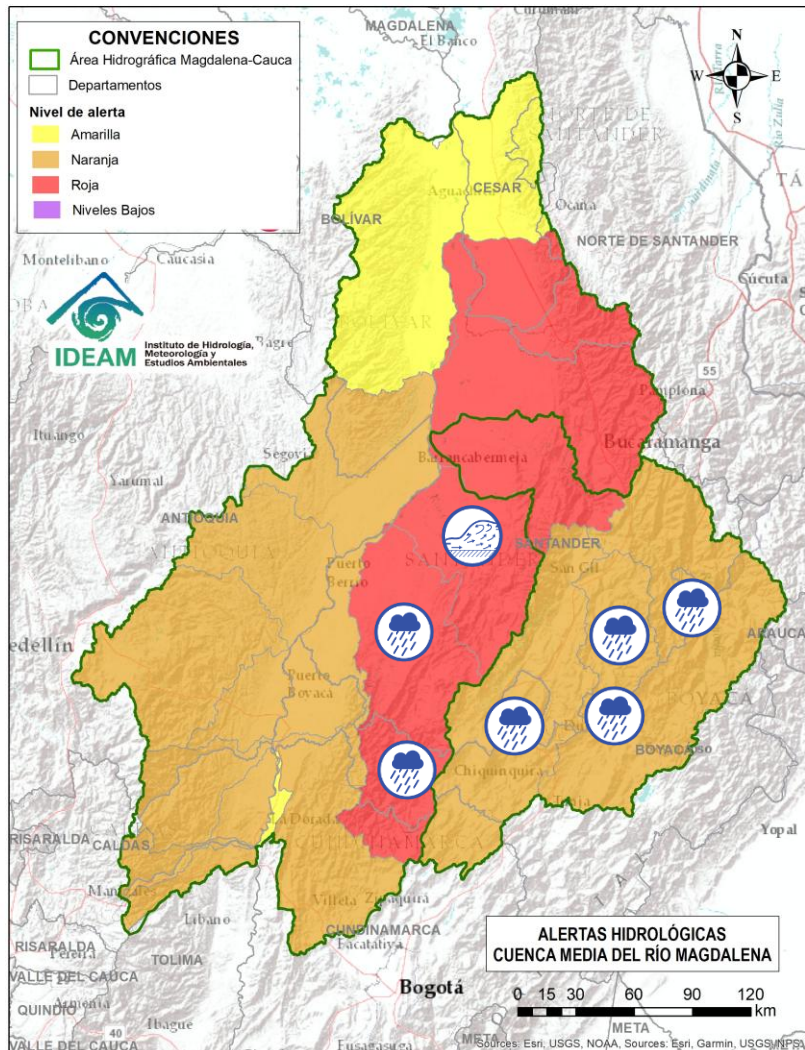
Alerta	Zona Hidrográfica	Subzona o Cuenca Hidrográfica	Descripción de la alerta hidrológica
	Medio Magdalena	Cuenca del río San Bartolo	Probabilidad de crecientes súbitas en la cuenca del río San Bartolo, especialmente en sus aportantes de la cuenca Media-Baja, estar atentos en los ríos Vegachi, Regla, La Cruz y El Volcán, las quebradas La Gallinera y La Malena, entre otros. Especial atención en los municipios de Yolombó, Vegachi, Maceo y Puerto Berrio (Antioquia).
	Medio Magdalena	Cuenca del río Cimitarra	Probabilidad de crecientes súbitas en el río Cimitarra y sus afluentes, especial atención en los municipios de Cantagallo (Bolívar), Yondó y Remedios (Antioquia).
	Medio Magdalena	Directos al medio Magdalena entre los ríos Seco y Negro (md)	Probabilidad de crecientes súbitas en los aportantes directos al Medio Magdalena entre los ríos Seco y Negro. Especial atención en el municipio de Puerto Salgar (Cundinamarca).
	Medio Magdalena	Cuenca del río Negro	Probabilidad de crecientes súbitas del río Negro y sus aportantes, se recomienda especial atención en los ríos Bunque, Contador, Guaguaqui, Las Cañas, Moras, Negro, Sasaima, Tobia, Villeta, y las quebradas Agua Clara, Amarilla, Furatena, Honduras, La Chorrera, La Negra, La Papaya, Las Margaritas, Reyes y Retama. Especial atención en los municipios de Caparrapí, Guaduas, La Peña, La Vega, Nimaima, Pacho, Quebradanegra, San Francisco, Sasaima, Supatá, Tobia, Útica, Villeta, Villagómez y Yacopí (Cundinamarca).
	Medio Magdalena	Directos al Magdalena Medio entre ríos Negro y Carare	Probabilidad de crecientes súbitas en los directos al Medio Magdalena entre los ríos Negro y Carare, especialmente en los ríos Guaguaqui y Ermitaño, y el caño Loco. Se recomienda especial atención en el municipio de Puerto Boyacá (Boyacá).



# Área Hidrográfica del Magdalena – Cauca (Cuenca media del Río Magdalena)



Actualización: 08 de marzo de 2026 18:00 HLC



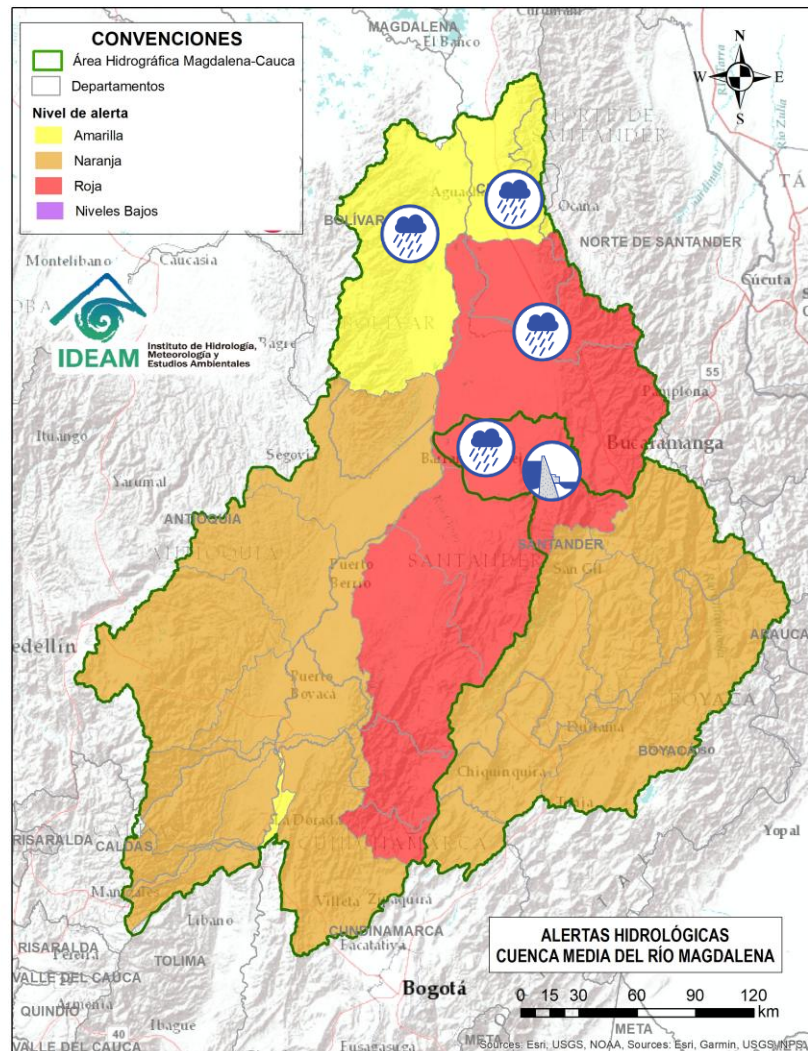
Alerta	Zona Hidrográfica	Subzona o Cuenca Hidrográfica	Descripción de la alerta hidrológica
	Medio Magdalena	Cuenca del río Carare (Minero)	Probabilidad de crecientes súbitas en la cuenca del río Carare, especial atención a sus tributarios como el río Minero y las quebradas Guayabito y La Quitaz. Estar atentos en los municipios de Pauna, Muzo, Otanche, Buenavista, San Pablo de Borbur, Quípama (Boyacá), así como Cimitarra, La Belleza y Puerto Parra (Santander).
	Medio Magdalena	Cuenca del río Opón	Creencias súbitas en el río Opón y sus tributarios, especialmente en la quebrada Capote y en los ríos Cascajales, Honduras, Bermelanola y La Colorada. Especial atención a la altura de los municipios Simacota, Santa Helena, Puerto Parra y El Carmen del Chucuri (Santander).
	Sogamoso	Cuenca del río Suárez	Probabilidad de crecientes súbitas en el río Suárez y sus afluentes, como son los ríos Cane, Moniquirá, Jupal, Ubaza, Fativa, Chuquque, Cedaba y las quebradas La Honda, Favitera, La Vitoca, La Guayacana, El Aserradero, La Negra y La Paramera. Se recomienda especial atención a la altura de los municipios de Ubaté, Fúquene (Cundinamarca), Arcabuco, Chichinquirá, Chitaraque, Gámbita, Guachantivá, Moniquirá, Saboya, Saboyá, Santa Sofía y Villa de Leyva (Boyacá), Barbosa, Cabrera, Chipatá, Confinés, Galán, Gámbita, Guadalupe, Güepsa, Oiba, Palmar, Puente Nacional, San Benito, Simacota, Socorro, Suata y Villanueva (Santander).
	Sogamoso	Cuenca del río Fonce	Probabilidad de crecientes súbitas en el río Fonce y sus afluentes, especialmente las quebradas Curití, Pozo Azul, Las Américas y río Mogoticos. Se recomienda especial atención a la altura de los municipios de Mogotes, Charalá, San Gil, Curití y Páramo (Santander).
	Sogamoso	Cuenca del río Chicamocha	Probabilidad de crecientes súbitas en el río Chicamocha y sus aportantes, especialmente en las quebradas Bajira, Chiticuy, Guanare, La Aroma, La Leona, Nevado y Siberia; y en los ríos Minas, Salguera, Sotaquirá, Surba y Tuta. Se recomienda especial atención a la altura de los municipios de Belén, Betétiva, Busbanza, Chiscas, Corrales, Duitama, Nobsa, Paipa, Paz de Río, Sogamoso, Tibasosa, Tópaga y Tunja (Boyacá), así como en la cuenca baja en los municipios de Capitanejo, Cerrito, Guaca, Onzaga, San Andrés y San Joaquín (Santander).



# Área Hidrográfica del Magdalena – Cauca (Cuenca media del Río Magdalena)



Actualización: 08 de marzo de 2026 18:00 HLC



Alerta	Zona Hidrográfica	Subzona o Cuenca Hidrográfica	Descripción de la alerta hidrológica
	Sogamoso	Cuenca del río Sogamoso	Probabilidad de crecientes súbita en el río Sogamoso y sus afluentes. Estar atentos a la altura de los municipios Piedecuesta, Los Santos, Girón y Zapatoca. <b>Nota:</b> Se recomienda especial atención en el corredor ribereño entre Puente La Paz a Bocas del Sogamoso (desembocadura al río Magdalena), por posibles incrementos en el nivel del río Sogamoso como consecuencia del tránsito de onda por descarga controlada del embalse de Topocoro. Se recomienda especial atención a las poblaciones ribereñas de los sectores Marta (Girón), El Puente, La Playa, Casa de Barro, Tienda Nueva, El Peaje (Betulia), San Luis de Río Sucio (Sabana de Torres), La Casajera (Barrancabermeja), Puerto Cayumba, El Pedral, La Lucha, Puente Sogamoso y Bocas de Sogamoso (Puerto Wilches).
	Medio Magdalena	Cuenca del río Lebrija	Probabilidad de crecientes en el río Lebrija y sus aportantes, especialmente en las quebradas La Ruitoca, Zapamanga, Agua Blanca, Españolita, La Iglesia, Vega de Oro, Chirrerón, El Caraño, La Raya, La Lejía, San Alberto, El Palo y La Casajera, y los ríos Frío, Hato, Cáchira, Río de Oro, Charta, Florida Blanca, San Pablo y El Playón. Especial atención en los municipios de Cáchira, La Esperanza (Norte de Santander), Floridablanca, Piedecuesta, Girón, Lebrija, Rionegro, Bucaramanga, Sabana de Torres y Puerto Wilches (Santander).
	Medio Magdalena	Directos al Magdalena (Brazo Morales)	Probabilidad de incremento en los niveles de los ríos directos al Magdalena en el Brazo Morales y sus aportantes, especialmente la quebrada Norosí en el municipio de Norosí (Bolívar).
	Medio Magdalena	Quebrada El Carmen	Probabilidad de crecientes súbitas en la SZH de la Quebrada el Carmen, entre otros directos al Medio Magdalena, especialmente en los caños El Cristo y Pital, y quebrada Buturama. Especial atención en el municipio de Aguachica (Cesar).



# Área Hidrográfica del Magdalena – Cauca (Cuenca alta del Río Cauca)



Actualización: 08 de marzo de 2026 18:00 HLC



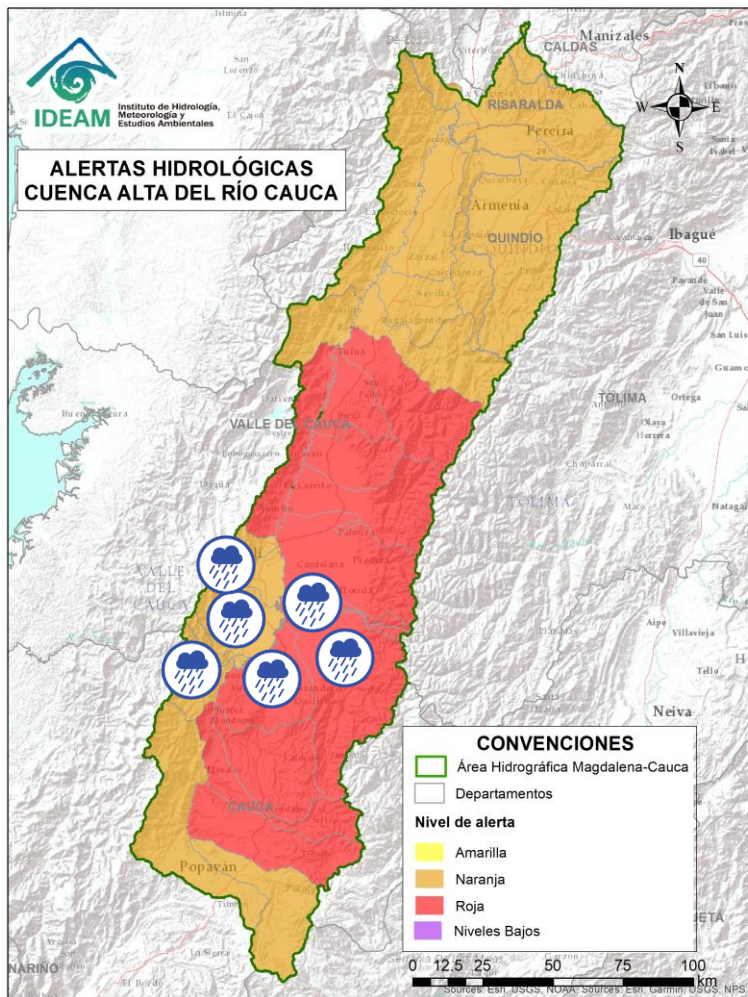
Alerta	Zona Hidrográfica	Subzona o Cuenca Hidrográfica	Descripción de la alerta hidrológica
	Cauca	Alto Río Cauca	Probabilidad de crecientes súbitas en la SZH del Alto Cauca, especialmente en el río San Francisco y río Blanco en el municipio de Puracé (Cauca), también en el río Piedras y la quebrada Pubus en el municipio de Popayán (Cauca). <b>Nota:</b> A la fecha, el Servicio Geológico Colombiano (SGC) reporta de acuerdo con la actividad del volcán Puracé, éste se encuentra en alerta amarilla. La cuenca alta del río Cauca, en los municipios de Puracé y Popayán, presenta <b>amenaza alta por lahares</b> provenientes del volcán Puracé. En el contexto de posible erupción, un flujo de lodo de origen volcánico podría encauzarse por los valles y quebradas que descienden del volcán, alcanzando sectores como Puracé (valle del río Vinagre), la población de Paletará (que se encuentra en la desembocadura de la quebrada Río Blanco en el río Cauca), el complejo minero de Azufre EMICAUCA y la represa Florida II. Estos lahares, con potencial de recorrer más de 50 km, podrían incorporarse al cauce del río Cauca y afectar áreas urbanas y rurales de Popayán localizadas cerca del río (Servicio Geológico Colombiano, 2014).
	Cauca	Cuenca del río Salado	Probabilidad de crecientes súbitas en la cuenca del río Salado y sus afluentes como el río Negro (Cauca). Especial atención entre los municipios de El Tambo, Sotará y Puracé (Cauca).
	Cauca	Cuenca del río Palacé	Probabilidad de crecientes súbitas en el río Palacé y sus afluentes (aportante al Alto Cauca). Especial atención en los municipios de Totoró, Popayán y Cajibío (Cauca).
	Cauca	Cuenca del río Piendamó	Probabilidad de crecientes súbitas en la cuenca del río Piendamó, especialmente en la quebrada Manchay. Se recomienda especial atención en los municipios de Silvia, Piendamó, Morales y Suárez (Cauca).
	Cauca	Cuenca del río Ovejas	Probabilidad de crecientes súbitas en la cuenca del río Ovejas y en el río Colcha, especialmente en los municipios de Caldonó y Piendamó (Cauca).



# Área Hidrográfica del Magdalena – Cauca (Cuenca alta del Río Cauca)



Actualización: 08 de marzo de 2026 18:00 HLC



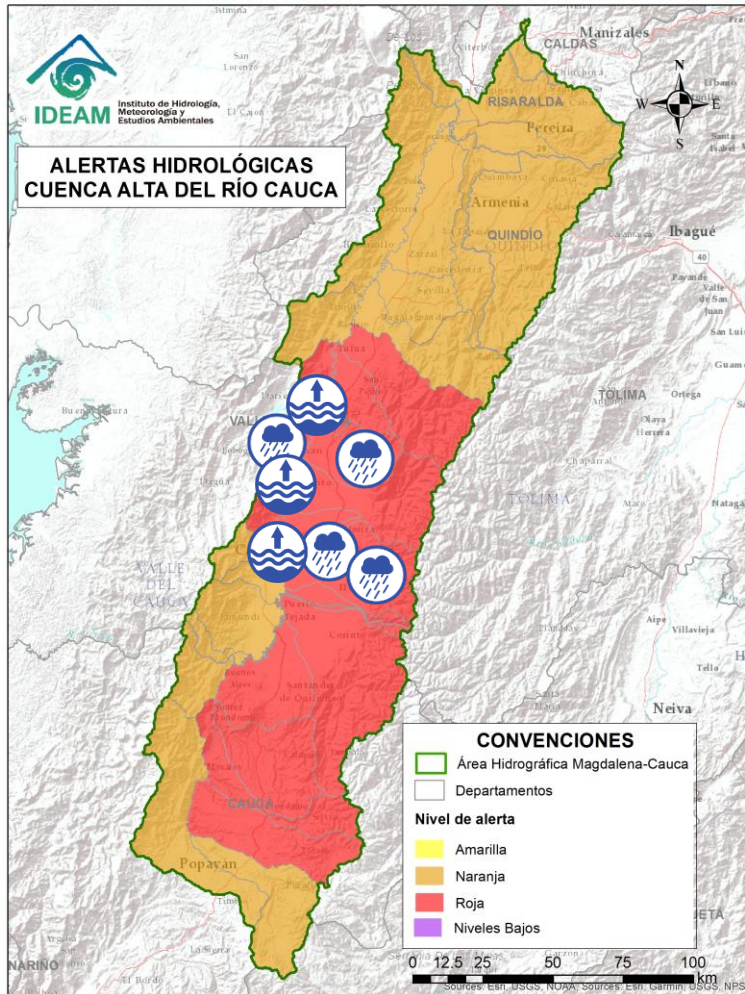
Alerta	Zona Hidrográfica	Subzona o Cuenca Hidrográfica	Descripción de la alerta hidrológica
	Cauca	Cuenca del río Quinamayó	Probabilidad de crecientes súbitas en el río Quinamayó, Quilichao y sus aportantes, la quebrada La Antonia y el río Chiquito. Especial atención en los municipios de Caloto y Santander de Quilichao (Cauca).
	Cauca	Cuenca del río Timba	Probabilidad de creciente súbita en el río Timba y sus afluentes, especial atención entre los municipios de El Cedral y Buenos Aires (Cauca).
	Cauca	Cuenca del río Palo	Probabilidad de crecientes súbitas en el río Palo y sus aportantes especialmente las quebradas Caparroza y Gargantilla, y los ríos Paila, Guengüe, Jagual y Negro. Especial atención en los municipios de Silvia, Padilla, Miranda, Toribio, Caloto, Padilla, Puerto Tejada y Corinto (Cauca).
	Cauca	Cuenca de los ríos Claro y Jamundí	Probabilidad de crecientes súbitas en los ríos Claro, Jamundí, Pance y sus afluentes. Se recomienda especial atención al municipio de Jamundí, Valle del Cauca.
	Cauca	Cuencas de los ríos Lili, Meléndez y Cañaveralejo	Probabilidad de crecientes súbitas en las cuencas de los ríos Lili, Meléndez y Cañaveralejo, afluentes al Alto Cauca en el departamento de Valle del Cauca. Se recomienda especial atención en la ciudad de Cali.
	Cauca	Cuenca del río Cali	Probabilidad de crecientes súbitas en el río Cali y sus afluentes. Se recomienda especial atención en la ciudad de Cali.
	Cauca	Cuenca del río Desbaratado	Probabilidad de crecientes súbitas del río Desbaratado y sus afluentes, aportantes al río Cauca en el departamento Valle del Cauca.



# Área Hidrográfica del Magdalena – Cauca (Cuenca alta del Río Cauca)



Actualización: 08 de marzo de 2026 18:00 HLC



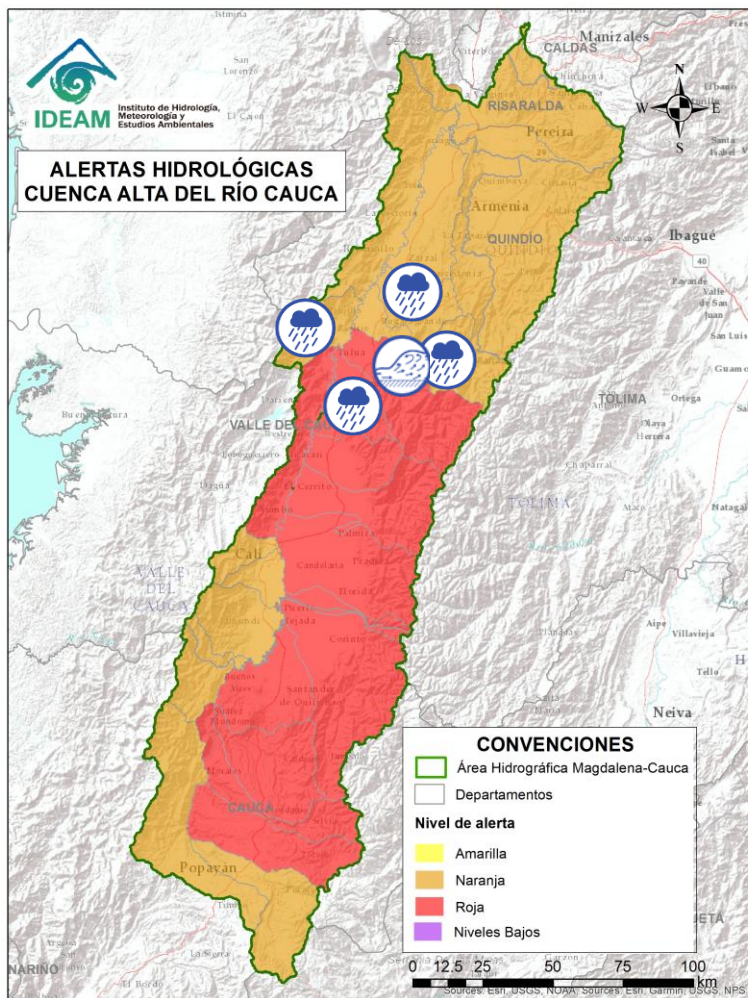
Alerta	Zona Hidrográfica	Subzona o Cuenca Hidrográfica	Descripción de la alerta hidrológica
	Cauca	Cuencas de los ríos Guachal, Bolo, Fraile y Párraga	Probabilidad de crecientes súbitas en las cuencas de los ríos Bolo, Fraile, Guachal y Párraga y sus afluentes, aportantes al río Cauca en el departamento del Valle del Cauca. Especial atención en los municipios de Candelaria, Florida, Palmira y Pradera. <b>Nota:</b> Inundación por lluvias en el municipio de Florida, Valle del Cauca (23/02/2026).
	Cauca	Alto río Cauca	Niveles altos del río Cauca en su recorrido por los municipios de Jamundí, Cali, Candelaria, Yumbo, Palmira, Vijes, El Cerrito, Yotoco, Guacarí, Buga, San Pedro y Tuluá (Valle del Cauca). Se recomienda estar atentos en las comunidades aledañas a la ribera del río ante posibles desbordamientos e inundaciones. <b>Nota: 1)</b> inundaciones por desbordamiento del río Cauca, en el corregimiento de Villapaz del municipio de Jamundí (24/02/2026). <b>2)</b> Se reporta el desbordamiento del río Cauca, a la altura de los municipios de Jamundí, Cali, Candelaria y Vijes en el Valle del Cauca (25/02/2026). <b>3)</b> Se reportó rompimiento de Jarillón y desbordamiento del río Cauca a la altura de la hacienda El Canelo, entre los municipios de Rozo y Cerrito, Valle del Cauca (27/02/2026).
	Cauca	Cuencas de los ríos Amaime y Cerrito	Probabilidad de crecientes súbitas en los ríos Amaime, Cerrito y sus afluentes como el río Nima (departamento de Valle del Cauca). Especial atención en el municipio de Palmira, Valle del Cauca. <b>Nota:</b> Se reporta creciente súbita del río Cerrito a la altura del corregimiento de San Antonio, municipio de El cerrito, Valle del Cauca (13/02/2026).
	Cauca	Cuencas de los ríos Guabas, Sabaletas y Sonso	Probabilidad de crecientes súbitas en las cuencas de los ríos Guabas, Sabaletas, Sonso y sus afluentes. Especial atención en los municipios de Ginebra y Guacarí (departamento de Valle del Cauca). <b>Nota: 1)</b> Se reportó desbordamiento del río Terciario en el sector Sonso del municipio de Guacarí, Valle del Cauca (05/02/2026). <b>2)</b> Creciente súbita en el nivel del río Sonso a la altura de Guacarí, Valle del Cauca (24/02/2026).
	Cauca	Cuencas directas al río Cauca en el departamento del Valle del Cauca	Probabilidad de crecientes súbitas en la SZH de los ríos Arroyohondo, Dapa, Mediacanoa, Mulalo, Piedras, Vijes y Yotoco y sus afluentes (departamento de Valle del Cauca).



# Área Hidrográfica del Magdalena – Cauca (Cuenca alta del Río Cauca)



Actualización: 08 de marzo de 2026 18:00 HLC



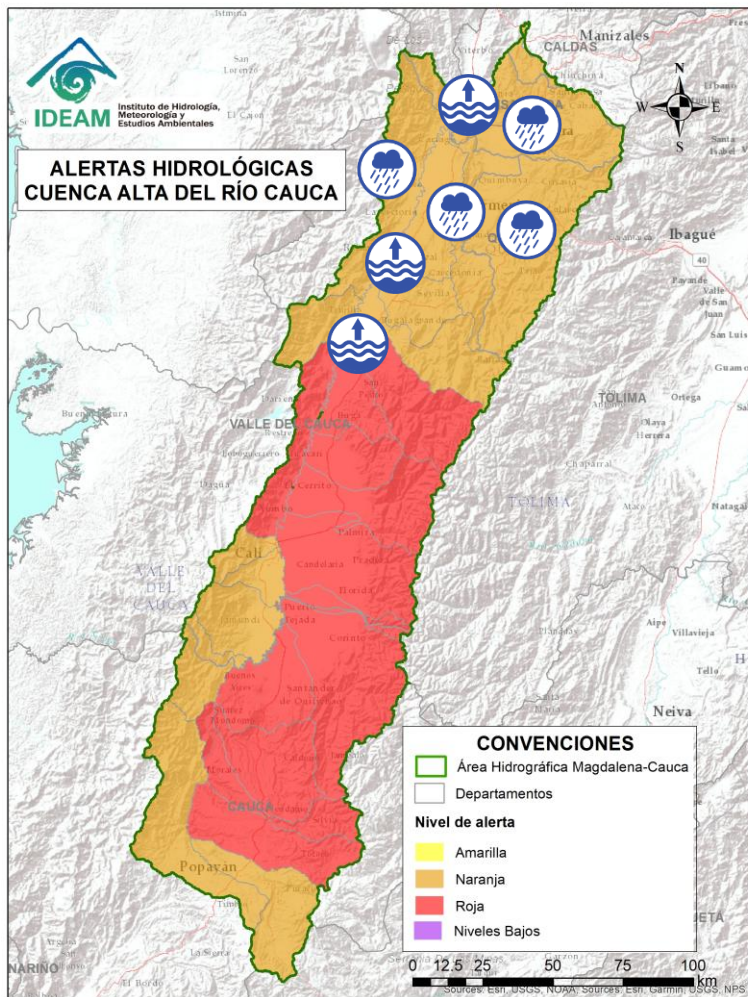
Alerta	Zona Hidrográfica	Subzona o Cuenca Hidrográfica	Descripción de la alerta hidrológica
	Cauca	Cuenca de los ríos Guadalajara y San Pedro	Probabilidad de crecientes en las cuencas de los ríos Guadalajara, San Pedro y sus afluentes, especialmente la quebrada La Pachita. Especial atención en los municipios de Guadalajara de Buga y San Pedro (departamento de Valle del Cauca). <b>Notas: 1.</b> Se presenta inundaciones en la vereda La Puente del Municipio de San Pedro, Valle del Cauca. (12/02/2026). <b>2.)</b> Se reporta creciente súbita del río Guadalajara a la altura de la vereda La María, del municipio de Guadalajara de Buga, Valle del Cauca (12/02/2026).
	Cauca	Cuencas de los ríos Tuluá y Morales	Crecientes súbitas en las cuencas de los ríos Tuluá y Morales, entre otros aportantes al río Cauca en el departamento del Valle del Cauca, especialmente el río San Pedro. Especialmente atención al municipio de Tuluá, Valle del Cauca. <b>Notas: 1.)</b> Desbordamiento del río Tuluá, generando afectaciones en el casco urbano del municipio de Tuluá (01/02/2026). <b>2.)</b> Se reporta desbordamiento del río Tuluá a la altura de la carrera 28, en el barrio Tomás Uribe del municipio de Tuluá, Valle del Cauca (13/02/2026). <b>3.)</b> Se reportan crecientes súbitas del río Barragán, a la altura del municipio de Caicedonia (15/02/2025).
	Cauca	Cuenca río Frío	Probabilidad de crecientes súbitas en el río Frío y sus afluentes. Especial atención en los municipios de Riofrío y Trujillo. <b>Nota:</b> Se reportó desbordamiento del río Lindo a la altura del corregimiento de Salónica en el municipio de Riofrío, Valle del Cauca (05/03/2026).
	Cauca	Cuencas del río Bugalagrande	Probabilidad de crecientes súbitas en el río Bugalagrande y sus afluentes (departamento de Valle del Cauca). Especial atención a la altura del municipio de Andalucía y Bugalagrande.
	Cauca	Cuenca del río La Paila	Probabilidad de creciente súbita en el río La Paila y sus afluentes (quebradas San José, Brasil, La Esperanza, Sanabria y San Marcos). Especial atención a la altura de los municipios de Zarzal y Sevilla (Valle del Cauca).



# Área Hidrográfica del Magdalena – Cauca (Cuenca alta del Río Cauca)



Actualización: 08 de marzo de 2026 18:00 HLC



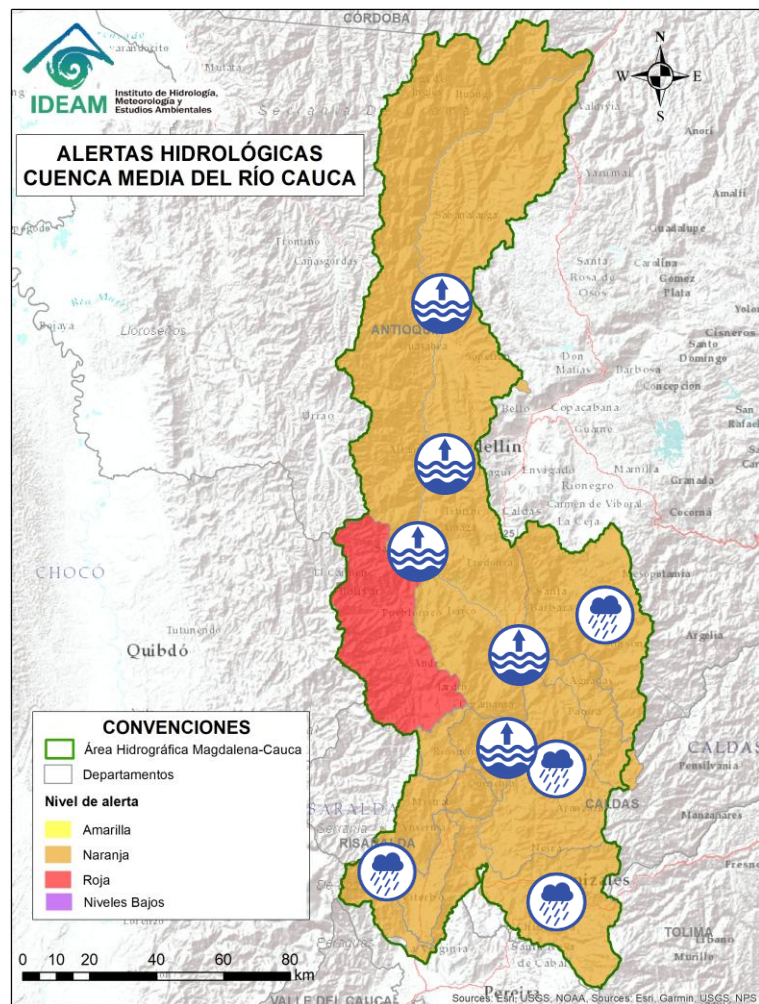
Alerta	Zona Hidrográfica	Subzona o Cuenca Hidrográfica	Descripción de la alerta hidrológica
	Cauca	Cuencas aportantes al río Cauca en el norte departamento del Valle del Cauca (md)	Probabilidad de crecientes súbitas en la cuenca de las quebradas Las Cañas - Los Micos y Obando, aportantes al Cauca en el departamento Valle del Cauca. Especial atención en los municipios de Zarzal, la Victoria, Obando y Cartago.
	Cauca	Ríos Pescador – RUT – Chanco – Catarina – Cañaveral	Probabilidad de crecientes súbitas en los ríos Roldanillo, Cáceres, Quebrada El Rey, Zanjón Los Mudos y Quebrada La Unión asociados con el distrito de riego del RUT (ríos Roldanillo - La Unión - Toro) y pertenecientes a la subzona hidrográfica de los ríos Pescador, Chanco, Catarina, Cañaveral (departamento de Valle del Cauca), se recomienda especial atención en los municipios de El Águila, Roldanillo y La Unión (Valle del Cauca).
	Cauca	Cuenca del río La Vieja	Probabilidad de crecientes súbitas en el río La Vieja y sus afluentes, especialmente en los ríos Verde (municipios de Córdoba y Buenavista) y Quindío (municipios de Calarcá y Salento), río Lejos y la quebrada La Iglesia (municipio de Pijao), río Barragán. Se recomienda especial atención en los municipios de Tebaida, Pijao, Génova, Armenia, Calarcá y Salento (Quindío), Caicedonia y Cartago (Valle del Cauca).
	Cauca	Río Cauca	Niveles altos del río Cauca en el tramo comprendido entre los municipios de Tuluá, Zarzal, La Victoria, Cartago (Valle del Cauca) ) y La Virginia (Risaralda). Se recomienda estar atentos en las comunidades aledañas a la ribera del río.
	Cauca	Cuenca del río Otún y otros directos al río Cauca	Probabilidad de crecientes súbitas en la cuenca del río Otún y sus afluentes, especial atención al río San Eugenio. Se recomienda especial atención en los municipios de Santa Rosa de Cabal, Dosquebradas, Marsella y Pereira (Risaralda).



# Área Hidrográfica del Magdalena – Cauca (Cuenca Media del Río Cauca)



Actualización: 08 de marzo de 2026 18:00 HLC



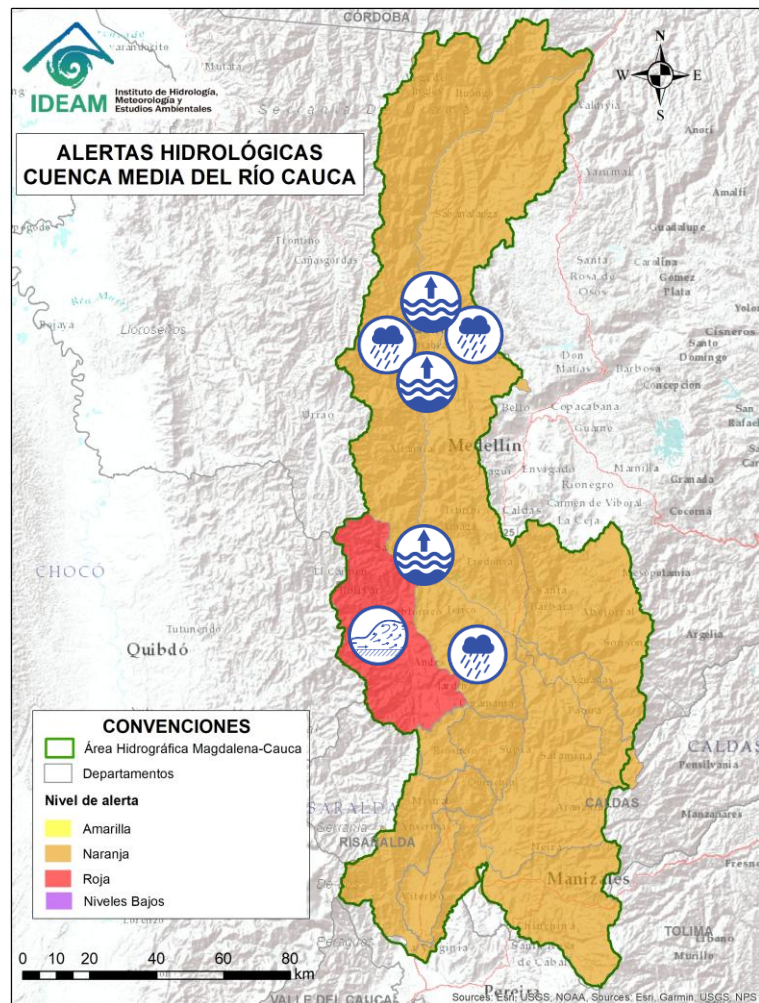
Alerta	Zona Hidrográfica	Subzona o Cuenca Hidrográfica	Descripción de la alerta hidrológica
	Cauca	Cuenca del río Chinchiná	Probabilidad de crecientes súbitas en el río Chinchiná y sus afluentes en el Eje Cafetero. Especial atención en los municipios de Villamaría y Manizales (Caldas). <b>Nota:</b> Avenida torrencial de la quebrada La Carmela, generando afectaciones en las veredas Gallinazo y Montañó del municipio de Villamaría, Caldas (03/03/2026).
	Cauca	Cuenca del río Risaralda	Probabilidad Crecientes súbitas en el río Risaralda y sus afluentes, especialmente las quebradas Aguas Claras y Pidria, y los ríos Guática y Mapa. Especial atención a la altura del municipio de Anserma, Belalcázar, Riosucio y Viterbo (Caldas), Apía, Balboa, Belén de Umbría, La Virginia y Mistrató (Risaralda).
	Cauca	Cuenca media del río Cauca	Niveles altos del río Cauca en el tramo comprendido entre los municipios de La Virginia, Pereira (Risaralda) y La Pintada, en el departamento de Antioquia. Se recomienda estar atentos en las comunidades aledañas a la ribera del río ante posibles afectaciones por desbordamientos e inundaciones.
	Cauca	Cuenca media del río Cauca	Niveles altos del río Cauca en el tramo comprendido desde la estación La Pintada (a la altura del municipio La Pintada), pasando por los municipios de Fredonia y Venecia, hasta la estación Olaya (a la altura del municipio de Olaya). Se recomienda estar atentos en las comunidades aledañas a la ribera del río Cauca.
	Cauca	Cuenca del río Tapias	Probabilidad de crecientes súbitas en la cuenca del río Tapias y sus afluentes en el Eje Cafetero. Especial atención en el municipio de La Merced, Filadelfia, Aranzázu, Neira, Pácora y Salamina (Caldas).
	Cauca	Cuenca del río Arma	Probabilidad de crecientes súbitas en el río Arma y sus afluentes, especialmente las quebradas Guz y Gue, en el municipio de Abejorral y el río Piedras a la altura del municipio de La Unión (Antioquia).



# Área Hidrográfica del Magdalena – Cauca (Cuenca Media del Río Cauca)



Actualización: 08 de marzo de 2026 18:00 HLC



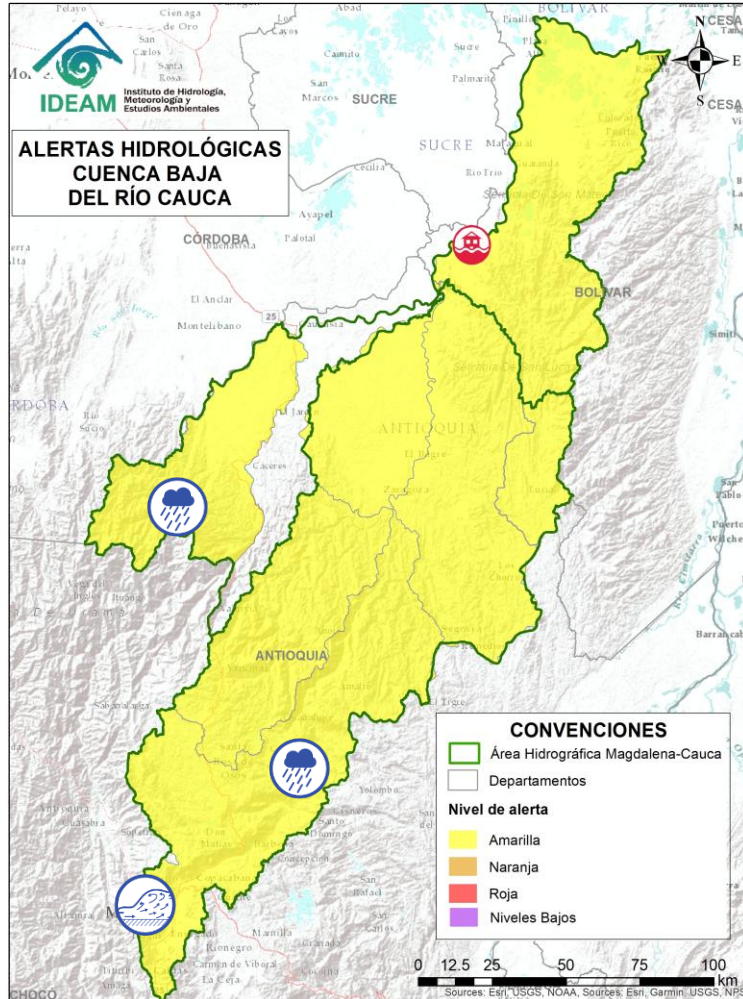
Alerta	Zona Hidrográfica	Subzona o Cuenca Hidrográfica	Descripción de la alerta hidrológica
	Cauca	Cuenca del río Cartama y Otros Directos al Cauca	Probabilidad de crecientes súbitas en la cuenca del río Cartama (Antioquia) y sus aportantes como el río Supía (Caldas) y las quebradas Cascabel, La Leona, La Vega y Pantanos. Especial atención en los municipios de La Pintada, Pueblorrico, Támesis y Valparaíso (Antioquia), Marmato y Supía (Caldas) y Quinchína (Risaralda).
	Cauca	Cuenca del río San Juan	Crecientes súbitas en el río San Juan y sus afluentes, especialmente en los ríos Taparto y Bolívar, y las quebradas La Liboriana, Los Monos y La Linda, a la altura de los municipios de Andes, Betania, Salgar, Ciudad Bolívar y Pueblorrico (Antioquia).
	Cauca	Cuenca media del río Cauca	Niveles altos del río Cauca en el tramo comprendido entre los municipios de Venecia, Tarso, Concordia y Olaya (Antioquia).
	Cauca	Directos al río Cauca entre San Juan - Pto Valdivia	Probabilidad de crecientes súbitas en los aportantes a la SZH directos al río Cauca entre el río San Juan y Pto Valdivia, como el río Tonusco en el municipio de Santa Fe de Antioquia; la quebrada La Tigra en el municipio de Venecia; las quebradas Chachafrutal, La Frisola, Murrupal y Sopetrán a la altura del municipio de Buriticá; la quebrada La Guaduala a la altura de la cabecera municipal de Ebéjico; quebrada Selvana Sector El Refresco en el municipio Amagá; y el caño de La Carolina (Quebrada Piedra Verde) a la altura de la Vereda Jonás en el municipio de Fredonia. Especial atención en los municipios de Amagá, Armenia, Briceño, Buriticá, Concordia, Ebéjico, Fredonia, Heliconia, Ituango, Olaya, Santa Fe de Antioquia, Sopetrán y Venecia (Antioquia).



# Área Hidrográfica del Magdalena – Cauca (Cuenca baja del Río Cauca)



Actualización: 08 de marzo de 2026 18:00 HLC



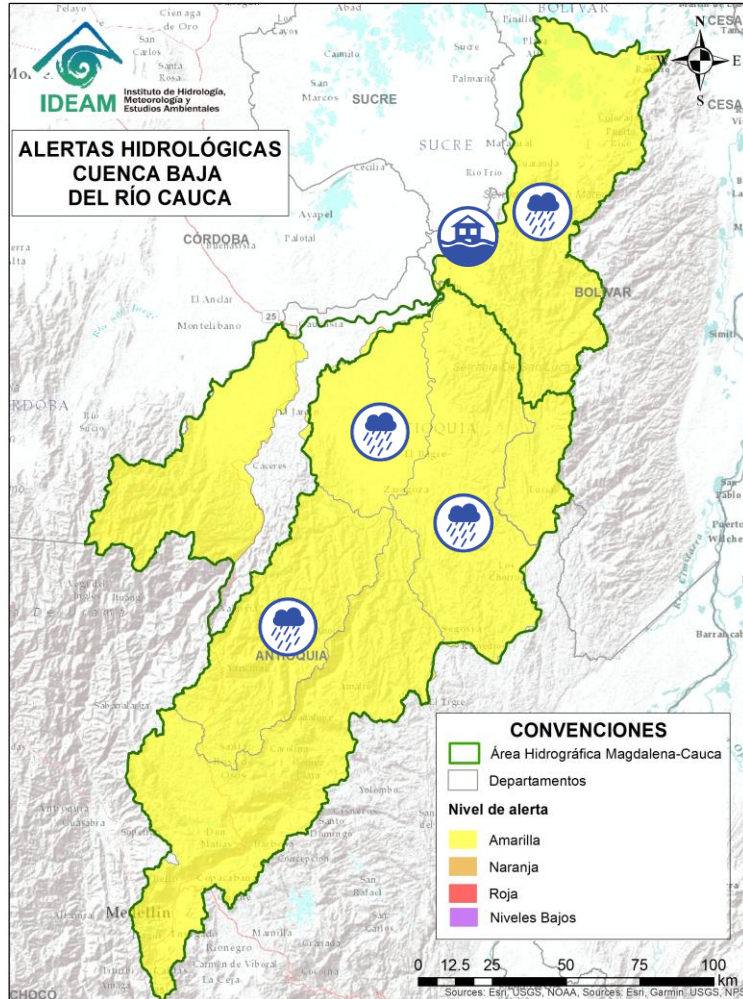
Alerta	Zona Hidrográfica	Subzona o Cuenca Hidrográfica	Descripción de la alerta hidrológica
	Cauca	Cuenca del río Tarazá-Man	Probabilidad de crecientes súbitas en los ríos Tarazá, Man y sus afluentes, especialmente la quebrada La Pinta y el caño Silencio. Especial atención a la altura de los municipios de Tarazá, Cáceres y Caucasia (Antioquia).
	Nechí	Cuenca Alta del río Porce (río Medellín)	Crecientes súbitas en el río Medellín y sus aportantes en el Valle de Aburra. Se recomienda mantener especial atención sobre el río Medellín y sus principales afluentes, entre ellos las quebradas Alta Vista, La Bermejala, Cafetal, Chuscala, Doña María, El Sestadero, El indio, Jabalona-Aguacatala, La Honda, La Iguaná, La Loca, La Madera, La Magdalena, La Muñoz, La Picacha, La Presidenta, La Santa Elena, Olivares, Sabanetica y La Toscana-Zenú. Especial atención a los municipios de Bello, Caldas, Copacabana, Girardota, Itagüí, La Estrella, Medellín, Sabaneta y Barbosa (Antioquia).
	Nechí	Cuenca del río Porce	Probabilidad de crecientes súbitas en el río Porce y sus afluentes. Especial atención a los municipios de Gómez Plata, Santa Rosa de Osos, Donmatías y Amalfi (Antioquia).



# Área Hidrográfica del Magdalena – Cauca (Cuenca baja del Río Cauca)



Actualización: 08 de marzo de 2026 18:00 HLC



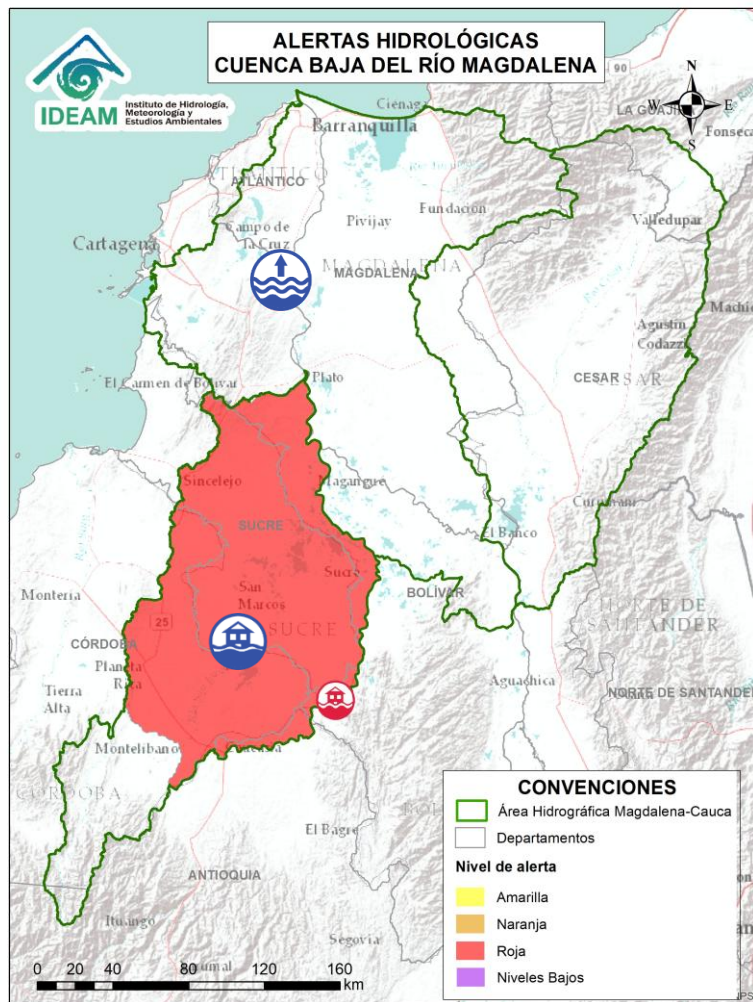
Alerta	Zona Hidrográfica	Subzona o Cuenca Hidrográfica	Descripción de la alerta hidrológica
	Nechí	Cuenca alta del río Nechí	Probabilidad de crecientes súbitas en el río Nechí y sus aportantes en la cuenca alta, especialmente en los ríos Tenche, Dolores, Anorí y la quebrada Caño Seco. Especial atención a los municipios de Angostura, Anorí, Campamento y Yarumal (Antioquia).
	Nechí	Cuenca baja del río Nechí (md) y sus aportantes	Probabilidad de crecientes súbitas en el río Nechí y sus aportantes en la cuenca baja, especialmente las quebradas La Oca – Villa Mena, Villa – Puente Villa, y los ríos Tiguí y El Bagre. Se recomienda especial atención en los municipios de Zaragoza, El Bagre y Nechí (Antioquia).
	Cauca	Directos Bajo Cauca – Magdalena. Ciénaga La Raya entre Río Nechí y Brazo de Loba	Probabilidad de crecientes súbitas en los aportantes directos al Bajo Cauca – Ciénaga La Raya entre río Nechí y Brazo de Loba, con especial atención en las quebradas San Mateo, Claras, Montecristo, Bocachica y Manzanares; y los ríos Ariza y Caribona en el municipio de Montecristo (Bolívar).
	Cauca	Bajo río Cauca	<b>Alerta puntual:</b> Afectaciones por rompimiento del dique marginal del río Cauca en el sector Caregato a la altura de San Jacinto del Cauca (Bolívar). Se recomienda especial atención en La Región de La Mojana por transvase del caudal del río Cauca (06/05/2024).



# Área Hidrográfica del Magdalena – Cauca (Cuenca baja del Río Magdalena)



Actualización: 08 de marzo de 2026 18:00 HLC



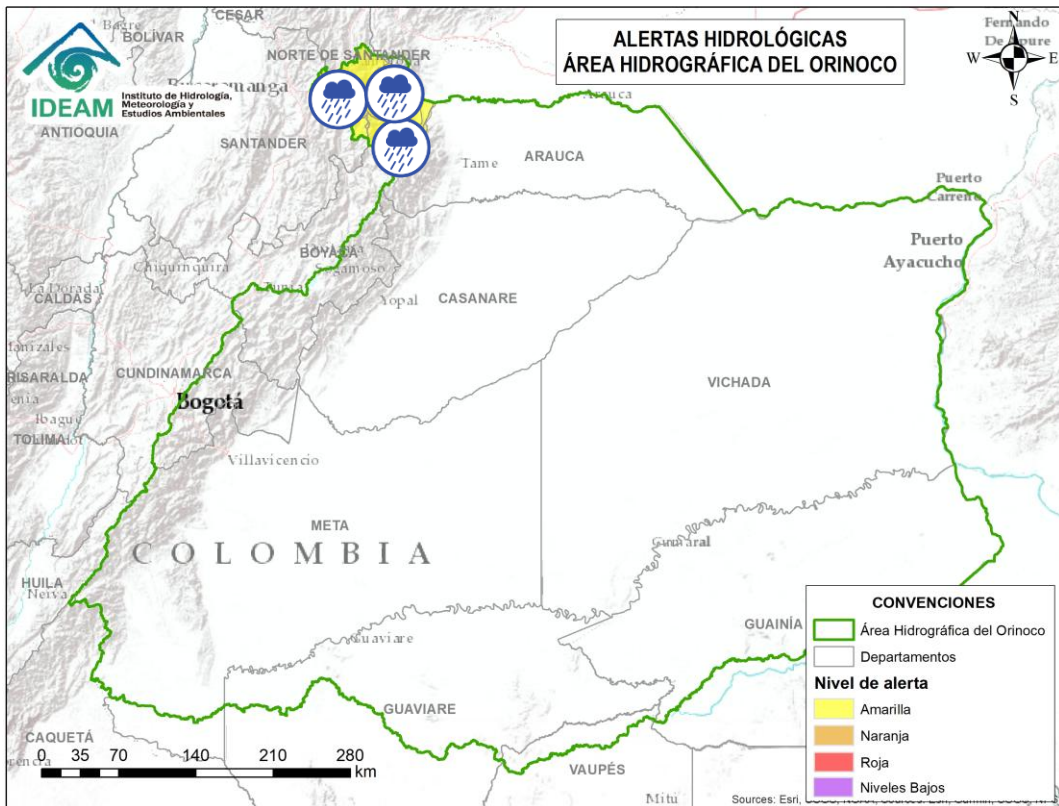
Alerta	Zona Hidrográfica	Subzona o Cuenca Hidrográfica	Descripción de la alerta hidrológica
	Bajo Magdalena – Cauca – San Jorge	Bajo San Jorge – La Mojana	Persisten las áreas inundadas en los municipios de San Jacinto del Cauca, Caimito, San Benito Abad, Ayapel, Guaranda, San Marcos y Sucre, asociadas al ingreso de agua del río Cauca a través de los boquetes en Caregato y Los Arrastres. <b>Notas: 1)</b> Activación del rompimiento en el sector de la Hacienda la Palmira (4/02/2026). <b>2)</b> reporte de Rompimientos en la margen izquierda del río San Jorge en los sectores del Totumo, Cantaleta y Voragine, afectando las comunidades de Nueva Esperanza, Puerto Leticia, Puerto Santo y Cintura – Pueblo Nuevo. (08/02/2026).
	Bajo Magdalena	Directos al bajo Magdalena entre el Plato y Calamar	<b>Alerta Puntual:</b> Se reportó falla en la estructura de contención del río Magdalena en el sector de Canta Rana en el municipio de Calamar, Bolívar (10/02/2026).



# Área Hidrográfica del Orinoco



Actualización: 08 de marzo de 2026 18:00 HLC



Alerta	Zona Hidrográfica	Subzona o Cuenca Hidrográfica	Descripción de la alerta hidrológica
	Arauca	Cuenca del río Chitagá	Probabilidad de crecientes súbitas en la cuenca del río Chitagá y sus afluentes. Especial atención en los municipios de Chitagá, Cácota y Silos (Norte de Santander).
	Arauca	Cuenca del río Margua	Probabilidad de crecientes súbitas en la cuenca del río Margua. Especial atención en el municipio de Toledo (Norte de Santander).
	Arauca	Río Cobugón – Río Covaría	Probabilidad de crecientes súbitas en los ríos Cobugón, Covaría y sus afluentes. Especial atención en el municipio de Cubará (Boyacá).
	Arauca	Cuenca del río Bojabá	Probabilidad de crecientes súbitas en el río Bojabá y sus afluentes. Se recomienda especial atención en los municipios de Cubará (Boyacá) y Saravena (Arauca).



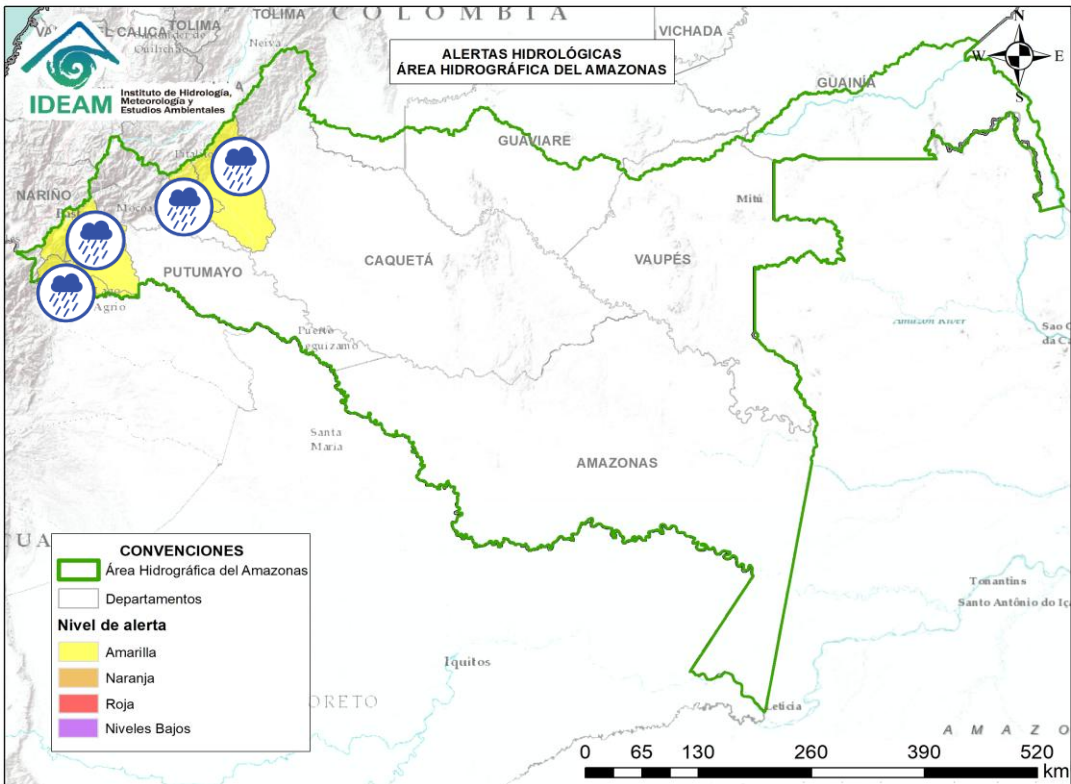
Por favor, pique aquí para volver al mapa principal de Áreas Hidrográficas de Colombia.



# Área Hidrográfica del Amazonas



Actualización: 08 de marzo de 2026 18:00 HLC



Alerta	Zona Hidrográfica	Subzona o Cuenca Hidrográfica	Descripción de la alerta hidrológica
	Caquetá	Cuenca del río Orteguaza	Probabilidad de crecientes súbitas en el río Orteguaza y sus afluentes, los ríos Caraño y Hacha en el piedemonte caqueteño, a la altura del municipio de Florencia (Caquetá) y río Bodoquero. Se recomienda especial atención en las ciudades de Florencia, La Montañita, Morelia y Paujil.
	Caquetá	Cuenca del río Pescado	Probabilidad de crecientes súbitas en el río Pescado y sus afluentes como el río Fragua. Especial atención a los municipios de Albania, Belén de los Andaquíes, San José de Fragua y Valparaíso (Caquetá).
	Putumayo	Cuenca alta del río Putumayo	Probabilidad de crecientes súbitas en el río Putumayo en su recorrido por Puerto Asís y en sus afluentes localizados en su cuenca alta, principalmente en los ríos Guamuez (desde su nacimiento en el corregimiento El Encano del municipio de Pasto – hasta la Vereda El Tigre del municipio del Valle del Guamuez), Orito y Patascoy (municipio de Orito) y Sucio (municipio de Puerres) en el departamento de Putumayo. Estar atento a los municipios de Pasto y Puerres (Nariño), Santiago, Colón, Puerto Asís, Sibundoy y Villagarzón (Putumayo).
	Putumayo	Cuenca del río San Miguel	Probabilidad de crecientes súbitas en el río San Miguel y sus afluentes como la quebrada La Hormiga. Especial atención en los municipios de Ipiales (Nariño), Valle de Guamuez y San Miguel.



## RESUMEN

Debido a las precipitaciones de los últimos días, se presenta saturación de humedad en los suelos, que dan origen a diferentes niveles de probabilidad para la ocurrencia de deslizamientos de tierra, en zonas de ladera y alta pendiente:

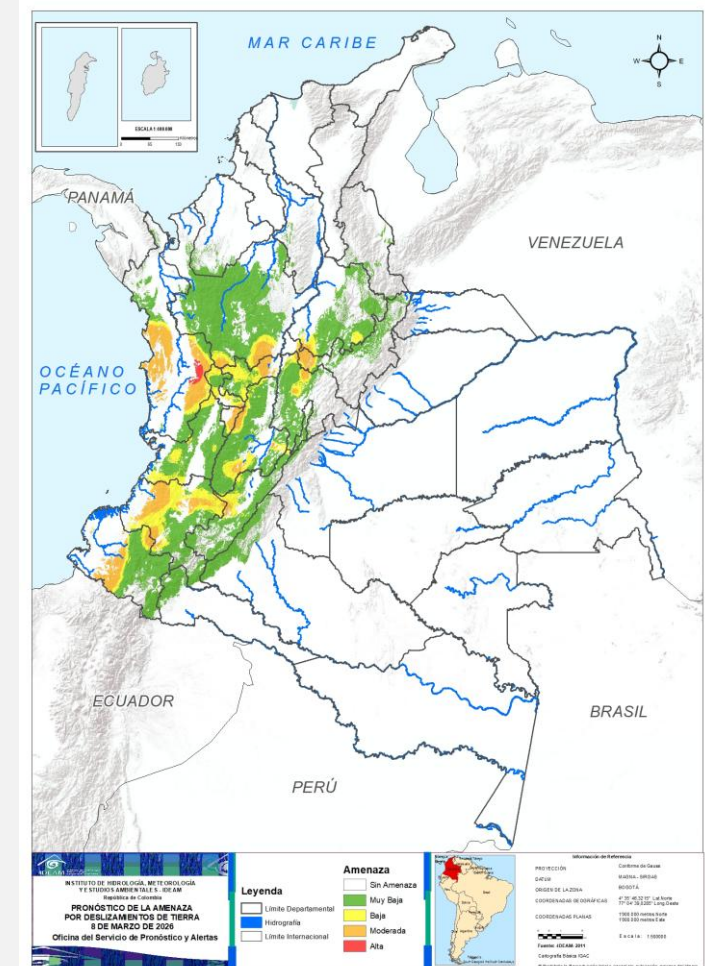
**Alerta Alta:** Para algunos municipios de los departamentos de Antioquia, Boyacá, Caldas, Cauca, Chocó, Nariño, Quindío, Risaralda, Santander, Tolima y Valle del Cauca.

**Alerta Moderada:** Para algunos municipios de los departamentos de Caldas, Antioquia, Boyacá, Cauca, Chocó, Cundinamarca, Huila, Nariño, Putumayo, Quindío, Risaralda, Santander, Tolima y Valle del Cauca.

**Alerta Baja:** Para algunos municipios de las regiones Andina, Caribe, Pacífico y Amazonía.

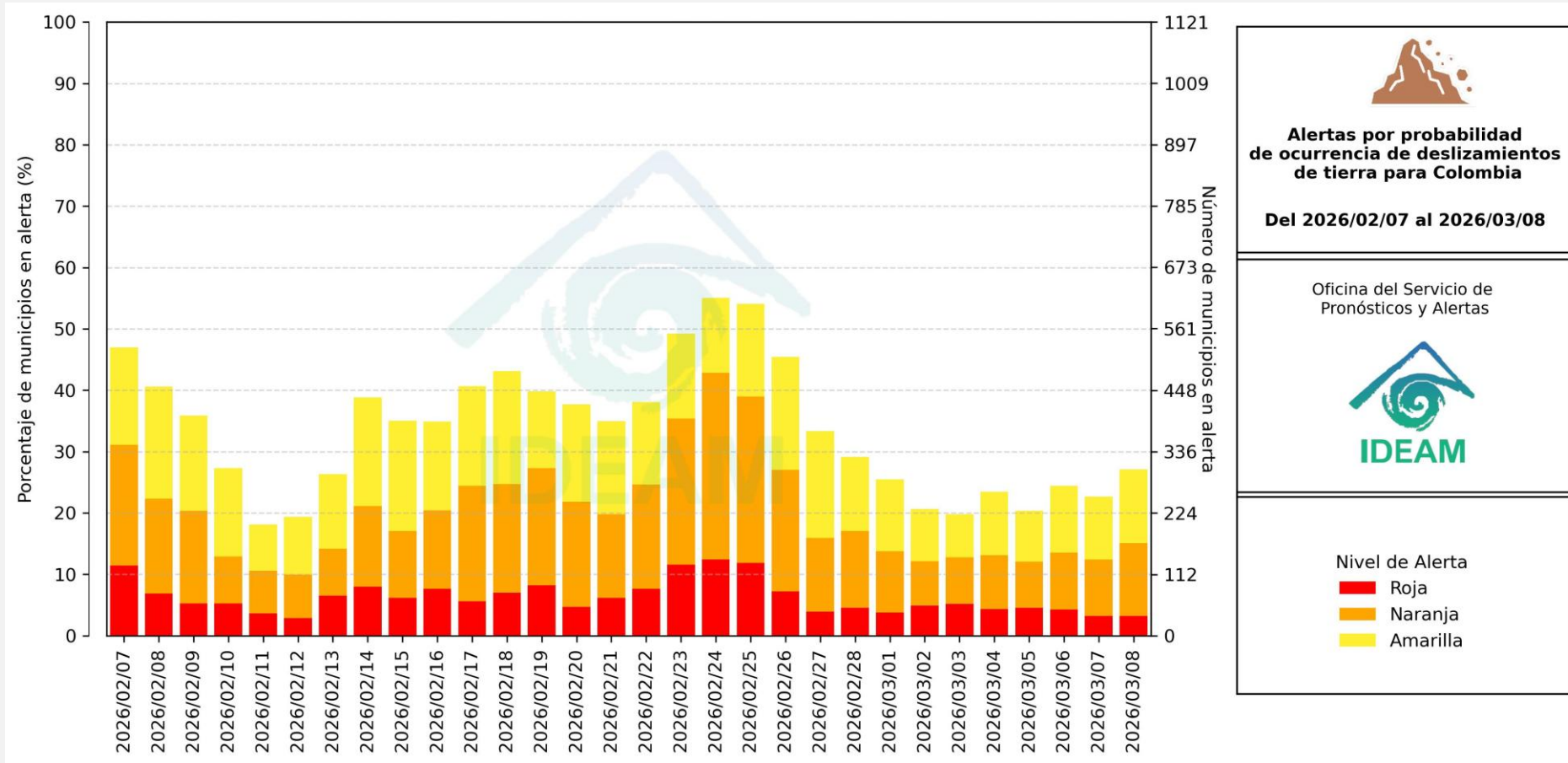
En el apartado específico de este informe para cada región, se encuentra información detallada de los niveles de alerta en cada municipio.

## Mapa de Pronóstico de la Amenaza por Deslizamientos de Tierra





## Gráfica de seguimiento de alertas por pronóstico de la amenaza de deslizamientos de tierra para Colombia durante los últimos 30 días



El eje horizontal presenta la fecha de evaluación de las alertas, el eje vertical izquierdo el porcentaje de municipios\* en alerta y el eje vertical derecho el número total de éstos; categorizando las alertas en una barra apilada según su nivel de amenaza: alta (rojo), moderada (naranja) y baja (amarillo).

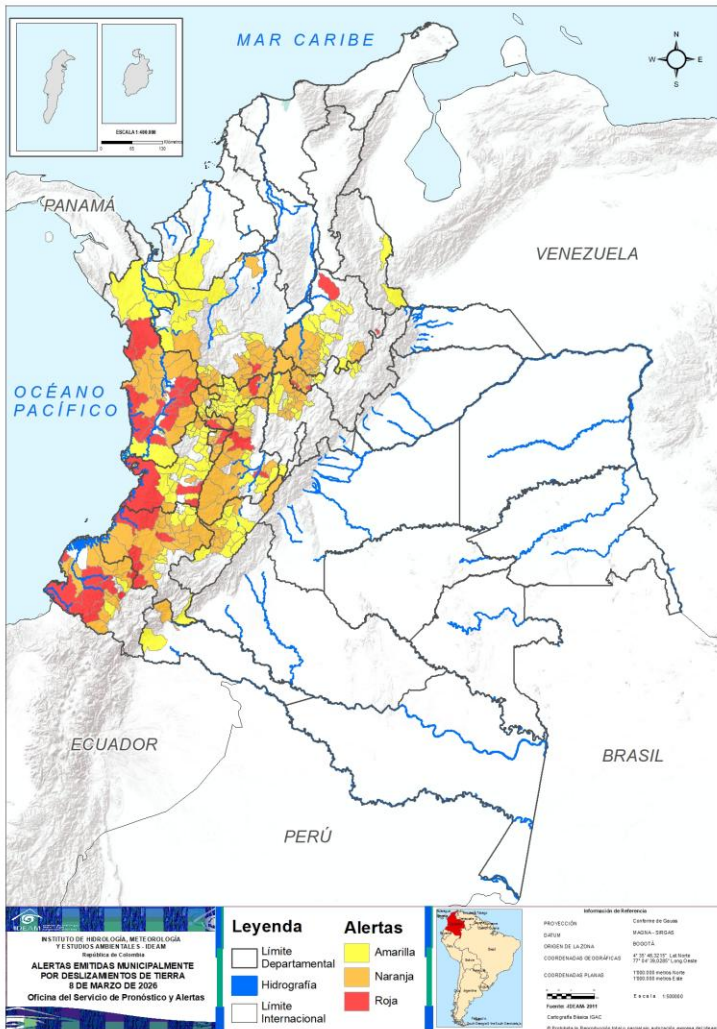
\* Municipios oficiales registrados por el DANE representado el 100% (1121 municipios) a la fecha.



# Pronóstico de la Amenaza por Deslizamientos de Tierra



Actualización: 08 de marzo de 2026 | 18:00 HLC



Municipios por regiones:



TOTAL MUNICIPIOS : 304  
FECHA : 2026-03-08

DEPARTAMENTO	#
CHOCÓ	11
NARIÑO	6
CAUCA	5
VALLE DEL CAUCA	3
BOYACÁ	2
QUINDÍO	2
SANTANDER	2
TOLIMA	2
ANTIOQUIA	1
CALDAS	1
RISARALDA	1
<b>TOTAL</b>	<b>36</b>

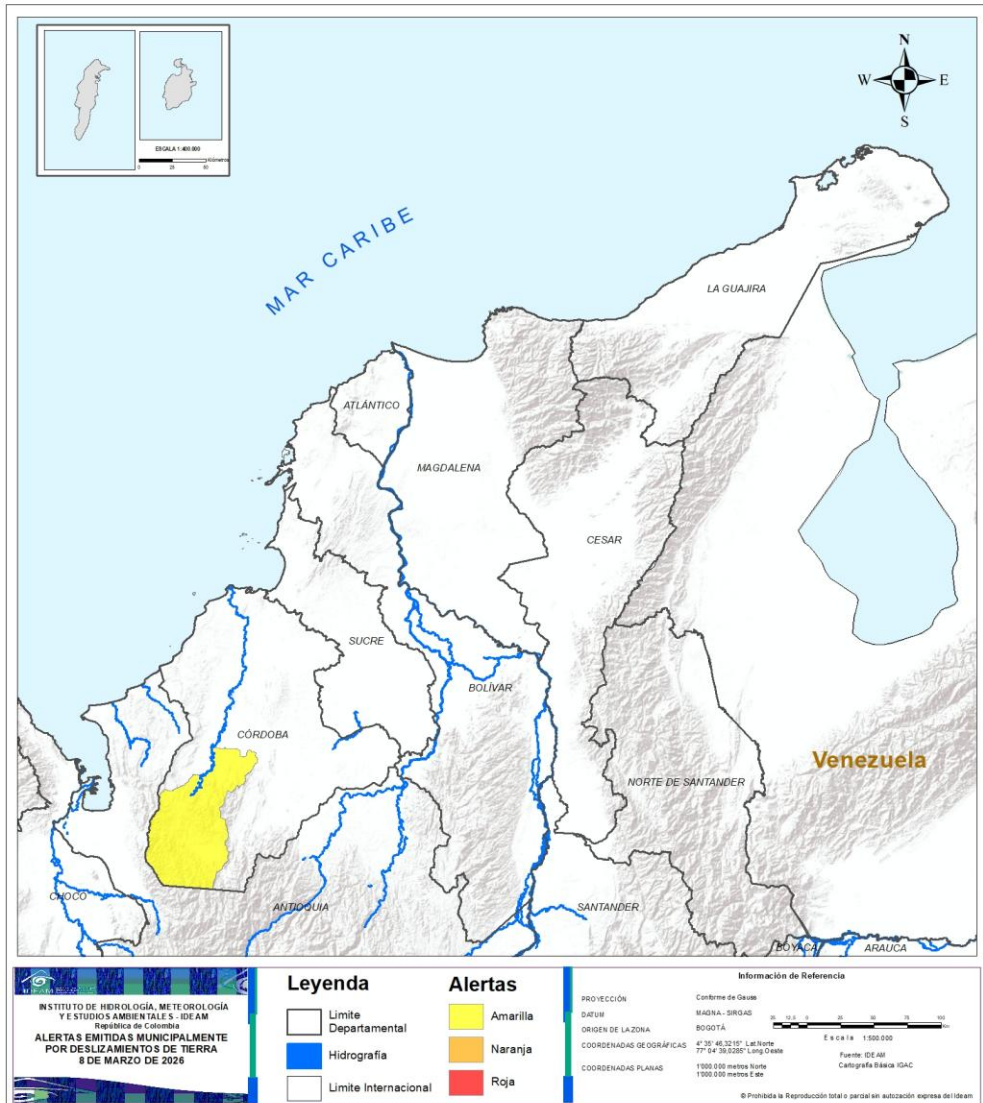
DEPARTAMENTO	#
ANTIOQUIA	17
CAUCA	16
TOLIMA	14
CUNDINAMARCA	12
CHOCÓ	10
SANTANDER	10
BOYACÁ	9
NARIÑO	9
QUINDÍO	9
CALDAS	8
HUILA	8
RISARALDA	6
VALLE DEL CAUCA	4
PUTUMAYO	1
<b>TOTAL</b>	<b>133</b>

DEPARTAMENTO	#
ANTIOQUIA	21
VALLE DEL CAUCA	21
CALDAS	18
CAUCA	12
TOLIMA	12
SANTANDER	11
CUNDINAMARCA	10
HUILA	9
BOYACÁ	6
RISARALDA	6
CHOCÓ	3
NARIÑO	2
NORTE DE SANTANDER	2
CÓRDOBA	1
PUTUMAYO	1
<b>TOTAL</b>	<b>135</b>



# Pronóstico de la Amenaza por Deslizamientos de Tierra

# REGIÓN CARIBE

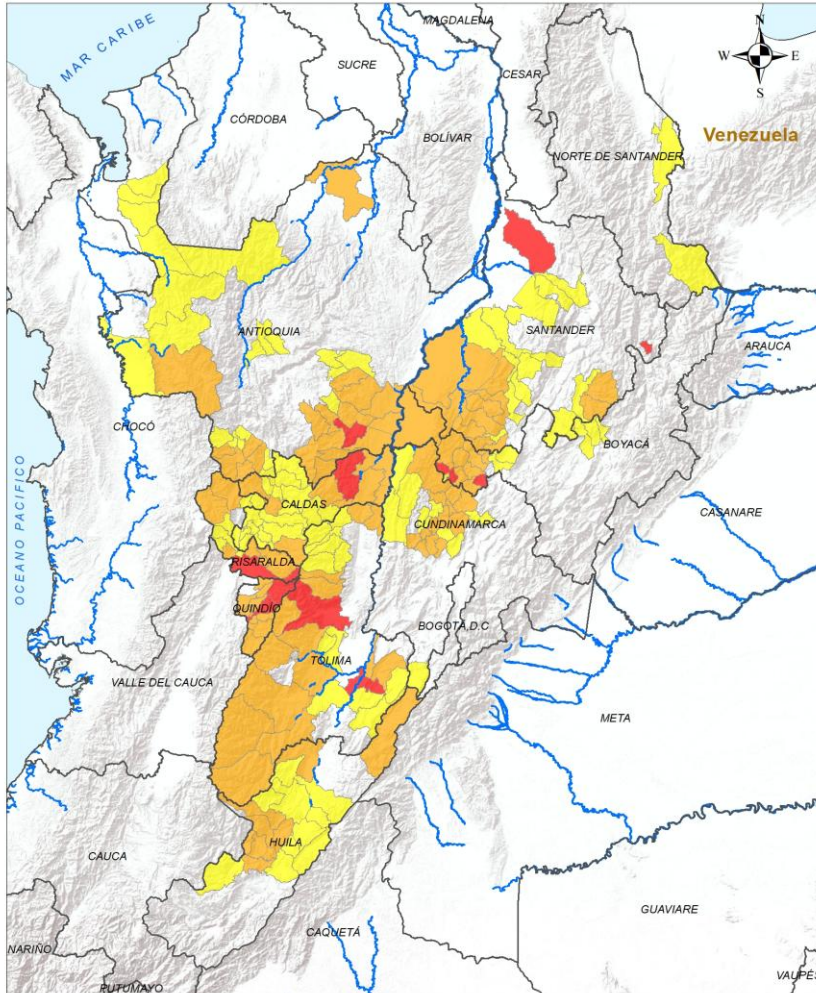


ALERTA		SITIOS PARA LOS CUALES SE GENERA LA ALERTA	
		CÓRDOBA : Tierralta.	



# Pronóstico de la Amenaza por Deslizamientos de Tierra

# REGIÓN ANDINA



**INSTITUTO DE HIDROLOGÍA, METEOROLOGÍA Y ESTUDIOS AMBIENTALES - IDEAM**  
 República de Colombia  
**ALERTAS EMITIDAS MUNICIPALMENTE POR DESLIZAMIENTOS DE TIERRA**  
 8 DE MARZO DE 2026

**Leyenda**

- Límite Departamental
- Hidrografía
- Límite Internacional

**Alertas**

- Amarilla
- Naranja
- Roja

**Información de Referencia**

PROYECCIÓN: Conforme a Gauss  
 DATUM: MADRID - SIRGAS  
 ORIGEN DE LA ZONA: BOGOTÁ


COORDENADAS GEOGRÁFICAS: 4° 35' 46.3215" Lat Norte  
 77° 04' 38.6289" Long Oeste

COORDENADAS PLANAS: 1500 000 metros Norte  
 1500 000 metros Este

Escala: 1:500 000  
 Fuente: IDEAM  
 Cartografía Básica IGAC

© Prohibida la Reproducción total o parcial sin autorización expresa del IDEAM

## ALERTA SITIOS PARA LOS CUALES SE GENERA LA ALERTA

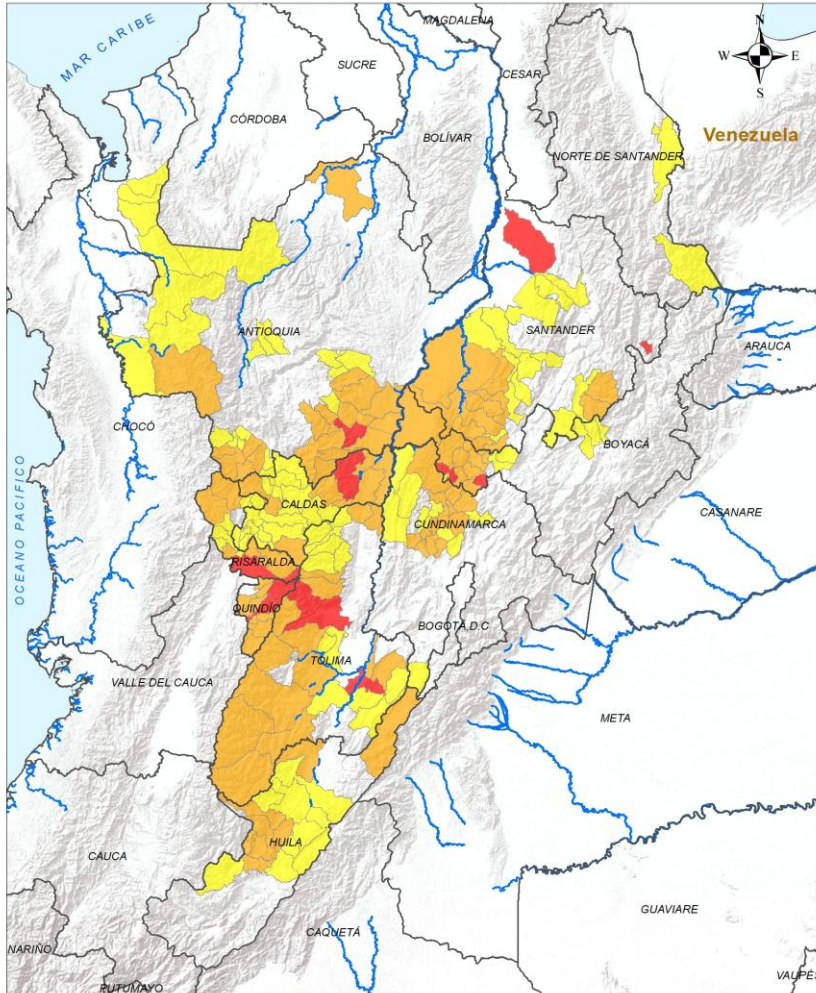
 ANTIOQUIA : San Francisco.  
 BOYACÁ : Quípama, Buenavista.  
 CALDAS : Samaná.  
 QUINDÍO : Calarcá, Salento.  
 RISARALDA : Pereira.  
 SANTANDER : Sabana De Torres, San Miguel.  
 TOLIMA : Ibagué, Purificación.

 ANTIOQUIA : Andes, Argelia, Betania, Caucasia, Cocorná, El Carmen De Viboral, Jardín, Jericó, Nariño, Puerto Nare, Puerto Triunfo, San Carlos, San Luis, San Rafael, Sonsón, Támesis, Urrao.  
 BOYACÁ : Briceño, Coper, Maripí, Muzo, Otanche, Pauna, Puerto Boyacá, San Pablo De Borbur, Tununguá.  
 CALDAS : Villamaría, Filadelfia, La Dorada, Marquetalia, Norcasia, Pensilvania, Riosucio, Victoria.  
 CUNDINAMARCA : La Vega, Nocaima, Pacho, Paime, San Cayetano, San Francisco, Sasaima, Topaipí, Vergara, Villagómez, Villeta, Yacopí.  
 HUILA : Aipe, Colombia, Nátaga, Paicol, Teruel, Tesalia, Yaguará, Íquira.  
 QUINDÍO : Armenia, Buenavista, Circasia, Córdoba, Filandia, Génova, La Tebaida, Montenegro, Pijao.  
 RISARALDA : Balboa, Dosquebradas, Marsella, Mistrató, Pueblo Rico, Santa Rosa De Cabal.  
 SANTANDER : Albania, Bolívar, Cimitarra, Coromoro, El Peñón, Encino, Florián, La Belleza, Landázuri, Sucre.  
 TOLIMA : Anzoátegui, Ataco, Cajamarca, Chaparral, Cunday, Honda, Ortega, Planadas, Rioblanco, Roncesvalles, Rovira, San Sebastián De Mariquita, Santa Isabel, Suárez.



# Pronóstico de la Amenaza por Deslizamientos de Tierra

# REGIÓN ANDINA



## ALERTA

## SITIOS PARA LOS CUALES SE GENERA LA ALERTA



**ANTIOQUIA** : Alejandría, Apartadó, Belmira, Caramanta, Carepa, Chigorodó, Ciudad Bolívar, Dabeiba, Entreríos, Frontino, Granada, Hispania, Ituango, Mutatá, Pueblorrico, San Roque, Santo Domingo, Sopetrán, Tarso, Valparaíso, Vigía Del Fuerte.

**BOYACÁ** : Chiquinquirá, Duitama, La Victoria, Paipa, Saboyá, Santa Rosa De Viterbo.

**CALDAS** : Aguadas, Anserma, Aranzazu, Belalcázar, Chinchiná, La Merced, Manizales, Manzanares, Marmato, Marulanda, Neira, Palestina, Pácora, Risaralda, Salamina, San José, Supía, Viterbo.

**CUNDINAMARCA** : Cabrera, Caparrapí, El Peñón, Guaduas, La Peña, Nimaima, Puerto Salgar, Subachoque, Supatá, Tausa.

**HUILA** : Algeciras, Campoalegre, Gigante, Hobo, La Plata, Neiva, Palermo, Rivera, Santa María.

**NORTE DE SANTANDER** : San José De Cúcuta, Toledo.

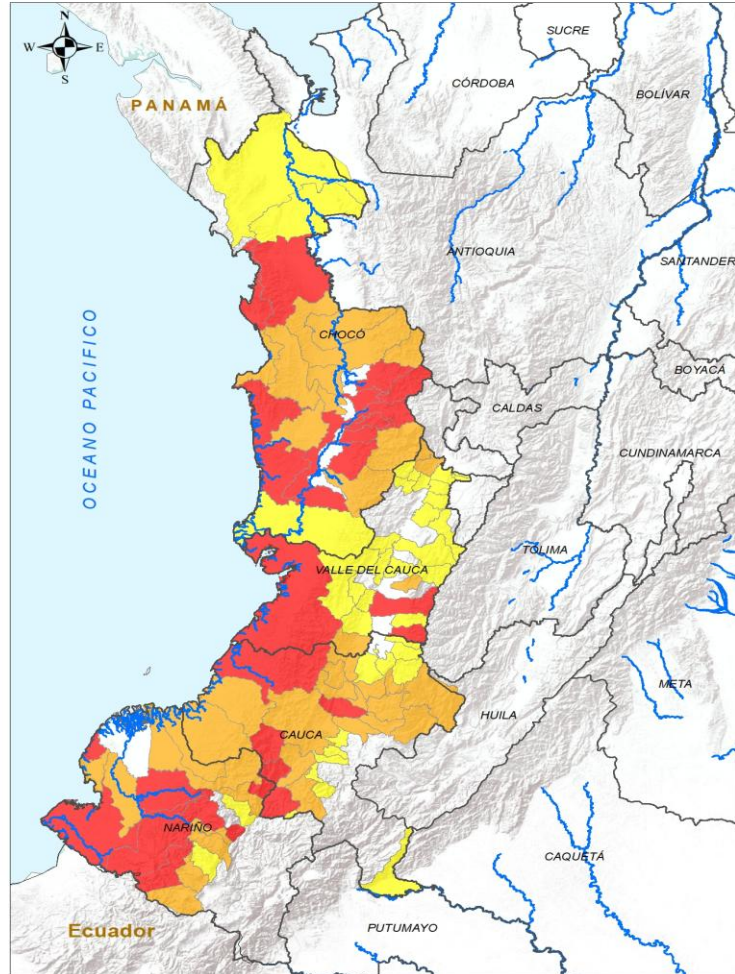
**RISARALDA** : Apía, Guática, La Celia, La Virginia, Quinchía, Santuario.

**SANTANDER** : Betulia, Charalá, Girón, Gámbita, Jesús María, La Paz, Puerto Parra, San Vicente De Chucurí, Santa Helena Del Opón, Simacota, Vélez.

**TOLIMA** : Casabianca, Coyaima, Dolores, Fresno, Herveo, Líbano, Murillo, Prado, San Luis, Valle De San Juan, Villahermosa, Villarrica.

<b>LEYENDA</b> Límite Departamental Hidrografía Límite Internacional	<b>Alertas</b> Amarilla Naranja Roja	<b>Información de Referencia</b> PROYECCIÓN: Conforme de Gauss DATUM: MADRID - SIRGAS ORIGEN DE LA ZONA: BOGOTÁ COORDENADAS GEOGRÁFICAS: 4° 35' 46.3215" Lat Norte, 77° 04' 38.6289" Long Oeste COORDENADAS PLANAS: 1588 000 metros Norte, 1500 000 metros Este	
		Escala: 1:500 000 Fuente: IDEAM Cartografía Básica IGAC	

© Prohibida la Reproducción total y parcial sin autorización expresa del Ideam



**INSTITUTO DE HIDROLOGÍA, METEOROLOGÍA Y ESTUDIOS AMBIENTALES - IDEAM**  
 República de Colombia  
**ALERTAS EMITIDAS MUNICIPALMENTE POR DESLIZAMIENTOS DE TIERRA**  
 8 DE MARZO DE 2026

Leyenda		Alertas	
	Límite Departamental		Amarilla
	Hidrografía		Naranja
	Límite Internacional		Roja

**Información de Referencia**

PROYECCIÓN: Conforme de Gauss  
 DATUM: MADRID - BIRGAS  
 ORIGEN DE LA ZONA: BOGOTÁ  
 COORDENADAS GEOGRÁFICAS: 4° 35' 46.321" Lat Norte, 77° 04' 38.026" Long Oeste  
 COORDENADAS PLANAS: 1000 000 metros Norte, 1000 000 metros Este  
 Fuente: IDEAM Cartografía Básica IGAC

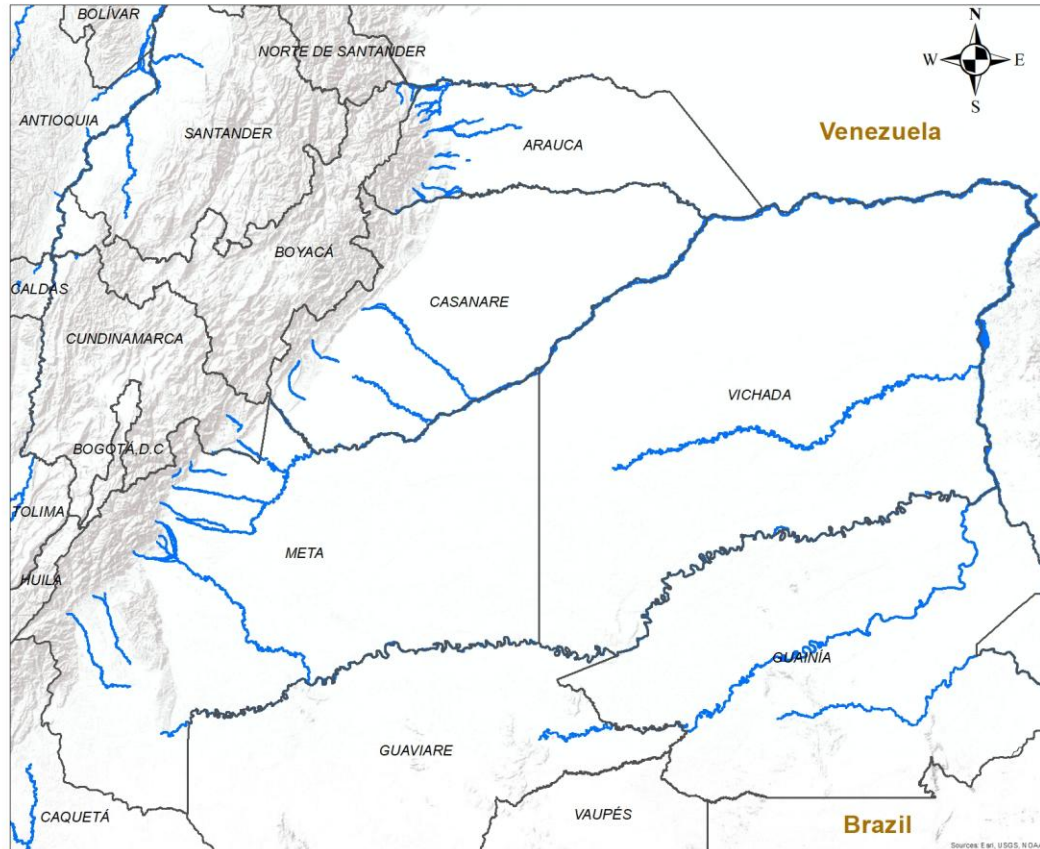
© Prohibida la Reproducción total o parcial sin autorización expresa del IDEAM.

ALERTA	SITIOS PARA LOS CUALES SE GENERA LA ALERTA
	<p>CAUCA : Argelia, Balboa, Cajibío, López De Micay, Mercaderes.            CHOCÓ : Bagadó, Bahía Solano, Bajo Baudó, Bojayá, Condoto, Cértegui, Istmina, Lloró, Nónita, Río Iró, Tadó.            NARIÑO : Barbacoas, Leiva, Los Andes, Magúí, Ricaurte, San Andrés De Tumaco.            VALLE DEL CAUCA : Buenaventura, Florida, Palmira.</p>
	<p>CAUCA : Bolívar, Buenos Aires, Caldono, El Tambo, Guapi, Inzá, Jambaló, Morales, Patía, Piendamó - Tunía, Popayán, Páez, Silvia, Suárez, Timbiquí, Totoró.            CHOCÓ : Alto Baudó, El Cantón Del San Pablo, El Carmen De Atrato, Medio Atrato, Medio Baudó, Nuquí, Quibdó, Río Quito, San José Del Palmar, Sipí.            NARIÑO : Cumbal, El Charco, El Rosario, Francisco Pizarro, La Llanada, Mallama, Roberto Payán, Samaniego, Santa Bárbara.            VALLE DEL CAUCA : Ansermanuevo, El Águila, Jamundí, Ginebra.</p>
	<p>CAUCA : Almaguer, Caloto, Corinto, Florencia, La Sierra, Miranda, Piamonte, Rosas, Santander De Quilichao, Sucre, Timbío, Toribío.            CHOCÓ : Carmen Del Darién, El Litoral Del San Juan, Riosucio.            NARIÑO : Policarpa, Santacruz.            VALLE DEL CAUCA : Alcalá, Argelia, Cali, Calima, Cartago, Dagua, El Cairo, Guadalajara De Buga, La Cumbre, La Victoria, Obando, Pradera, Riofrío, Sevilla, Toro, Tuluá, Ulloa, Versalles, Yotoco, Yumbo, Zarzal.</p>



# Pronóstico de la Amenaza por Deslizamientos de Tierra

# REGIÓN ORINOQUÍA



## CONDICIONES NORMALES





# Pronóstico de la Amenaza por Deslizamientos de Tierra

# REGIÓN AMAZONÍA



ALERTA		SITIOS PARA LOS CUALES SE GENERA LA ALERTA	
	PUTUMAYO : Mocoa.		
	PUTUMAYO : Orito.		

**INSTITUTO DE HIDROLOGIA, METEOROLOGIA Y ESTUDIOS AMBIENTALES - IDEAM**  
República de Colombia

**ALERTAS EMITIDAS MUNICIPALMENTE POR DESLIZAMIENTOS DE TIERRA**  
8 DE MARZO DE 2026

**Leyenda**

- Hidrografía
- Límite Departamental
- Límite Internacional

**Alertas**

- Amarilla
- Naranja
- Roja

**Información de Referencia**


PROYECCIÓN: Conforme de Gauss  
 DATUM: MAGNA - SIRGAS  
 ORIGEN DE LA ZONA: BOGOTÁ  
 COORDENADAS GEOGRÁFICAS: 4° 35' 46.3215" Lat Norte, 77° 04' 39.9285" Long Oeste  
 COORDENADAS PLANAS: 1'000.000 metros Norte, 1'000.000 metros Este

Escala: 1:500.000  
Fuente: IDEAM  
Cartografía Básica IGAC

© Prohibida la Reproducción total o parcial sin autorización expresa del Ideam



## DEFINICIONES Y RECOMENDACIONES



DEFINICIONES	RECOMENDACIONES
<p><b>DERRUMBE:</b> Término común para referirse a diversos tipos de movimientos en masa, particularmente caídas y deslizamientos.</p> <p><b>DESLIZAMIENTO:</b> Movimiento ladera abajo de una masa de suelo o roca cuyo desplazamiento ocurre predominantemente a lo largo de una superficie de falla, o de zonas relativamente delgadas con gran deformación cortante.</p> <p><b>TIPOS DE DESLIZAMIENTOS:</b></p> <p><b>Deslizamientos:</b> Incluye movimientos tipo deslizamiento rotacional o deslizamiento traslacional en suelo o roca. En este grupo se pueden incluir los procesos en laderas tipo flujo que hacen parte de la zona de alimentación de flujos de detritos o flujos de lodo.</p> <p><b>Caídas:</b> Incluye movimientos tipo caída en suelos o rocas. Se pueden incluir también en este tipo los movimientos tipo volcamiento.</p> <p><b>Flujos:</b> En este tipo se incluyen los procesos tipo flujo de detritos, flujo de lodos o avenida torrencial (Ver numeral 1.2).</p> <p><b>Reptación:</b> Término utilizado para describir movimientos lentos Y extremadamente lentos (Hungry et al., 2014).</p>	<ul style="list-style-type: none"> <li>• Construya o habite en zonas seguras.</li> <li>• Proteja los bosques.</li> <li>• Evite la tala de árboles y la quema de estos.</li> <li>• Identifique las áreas con amenazas de deslizamientos o derrumbes.</li> <li>• Realice un plan de emergencia familiar.</li> <li>• Estudie rutas alternativas para su evacuación.</li> <li>• No permita que el agua se filtre en el interior de las montañas: abra zanjas, alcantarillas y cuencas firmes que permita el desagüe de agua adecuado.</li> <li>• Evite la acumulación de basura o desechos en suelos ya que esta no permite que el agua filtre por donde debe hacerlo, lo que hace que el terreno se desestabilice.</li> </ul>



## RESUMEN

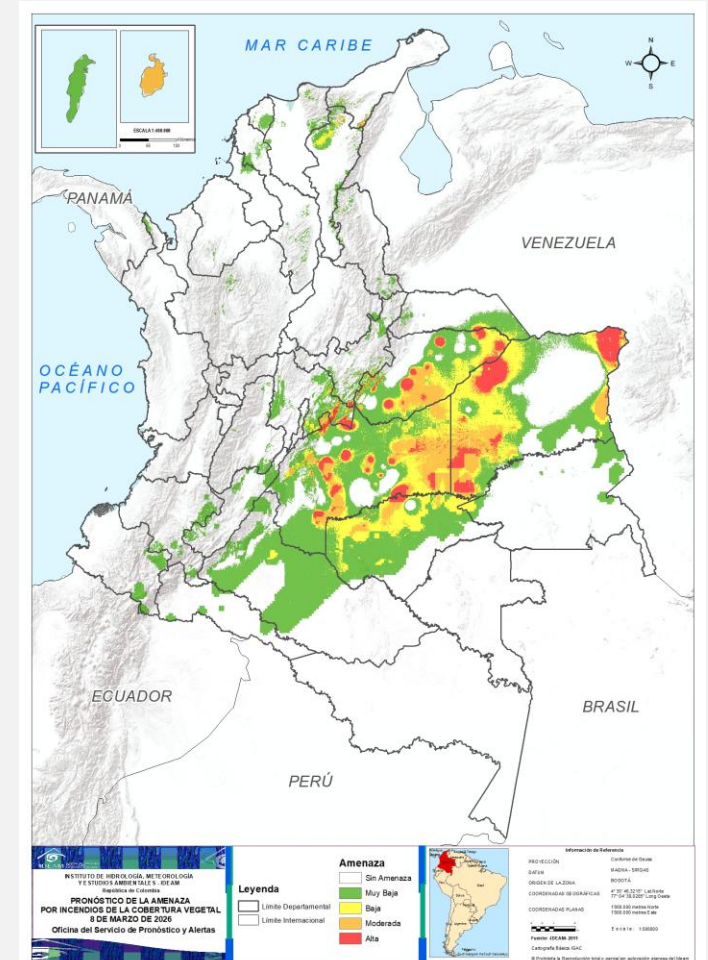
Debido a la precipitación y temperatura máxima que se han dado en los últimos días, se presentan condiciones de :

**Alerta Alta:** En algunos municipios de los departamentos de Arauca, Boyacá, Casanare, Cesar, Cundinamarca, Guaviare, La Guajira, Magdalena, Meta y Vichada.

**Alerta Moderada:** En algunos municipios de los departamentos de Archipiélago de San Andrés, Providencia Y Santa Catalina, Boyacá, Cesar, Cundinamarca, Guaviare, Huila, La Guajira, Meta y Norte de Santander.

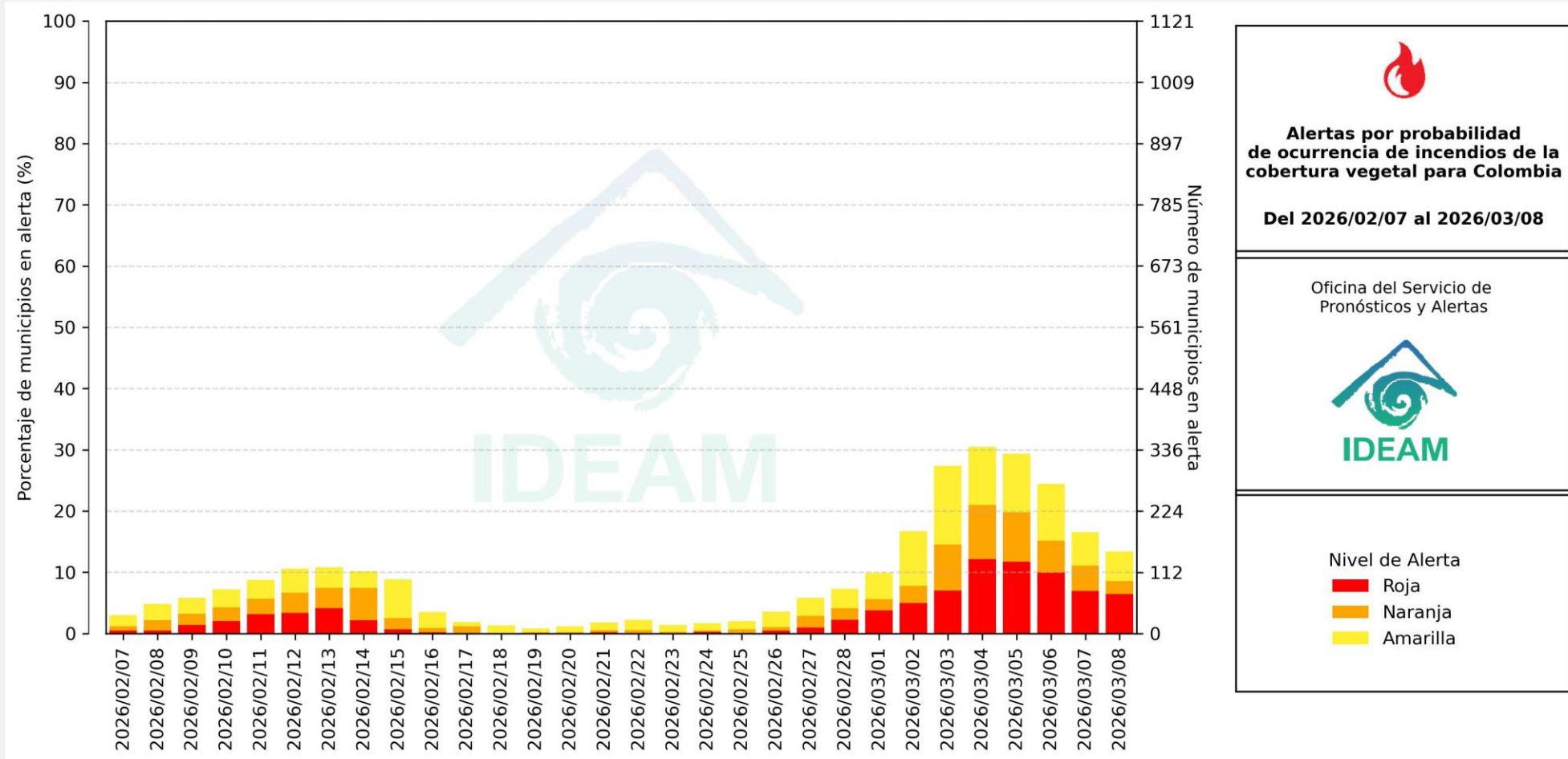
**Alerta Baja:** En algunos municipios de las regiones Orinoquía, Caribe, Andina y Amazonía.

### Mapa de Pronóstico de la Amenaza por Incendios de la Cobertura Vegetal





## Gráfica de seguimiento de alertas por pronóstico de la amenaza de incendios de la cobertura vegetal para Colombia durante los últimos 30 días



El eje horizontal presenta la fecha de evaluación de las alertas, el eje vertical izquierdo el porcentaje de municipios\* en alerta y el eje vertical derecho el número total de éstos; categorizando las alertas en una barra apilada según su nivel de amenaza: alta (rojo), moderada (naranja) y baja (amarillo).

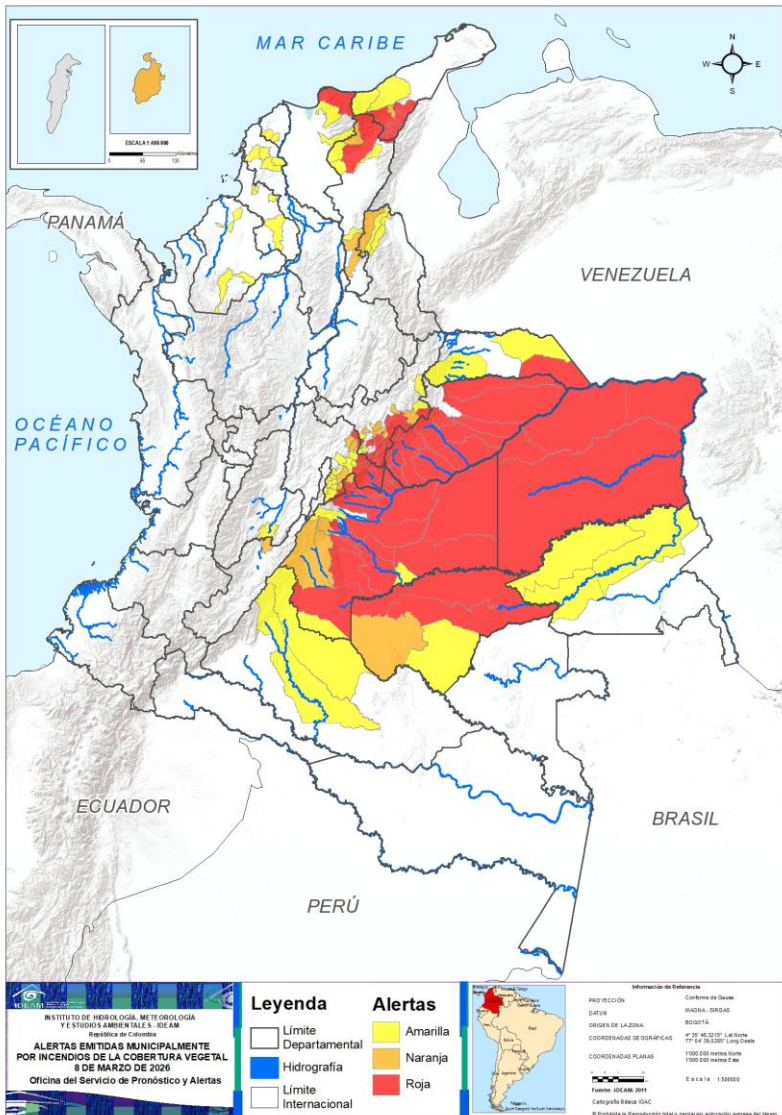
\* Municipios oficiales registrados por el DANE representado el 100% (1121 municipios) a la fecha.



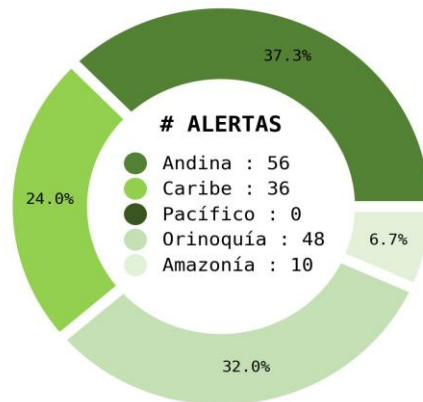
# Pronóstico de la Amenaza por Incendios de la Cobertura Vegetal



Actualización: 08 de marzo de 2026 | 18:00 HLC



Municipios por regiones:



TOTAL MUNICIPIOS : 150  
FECHA : 2026-03-08

DEPARTAMENTO	#
META	20
CASANARE	15
BOYACÁ	13
CUNDINAMARCA	7
LA GUAJIRA	7
VICHADA	4
CESAR	2
GUAVIARE	2
ARAUCA	1
MAGDALENA	1
<b>TOTAL</b>	<b>72</b>

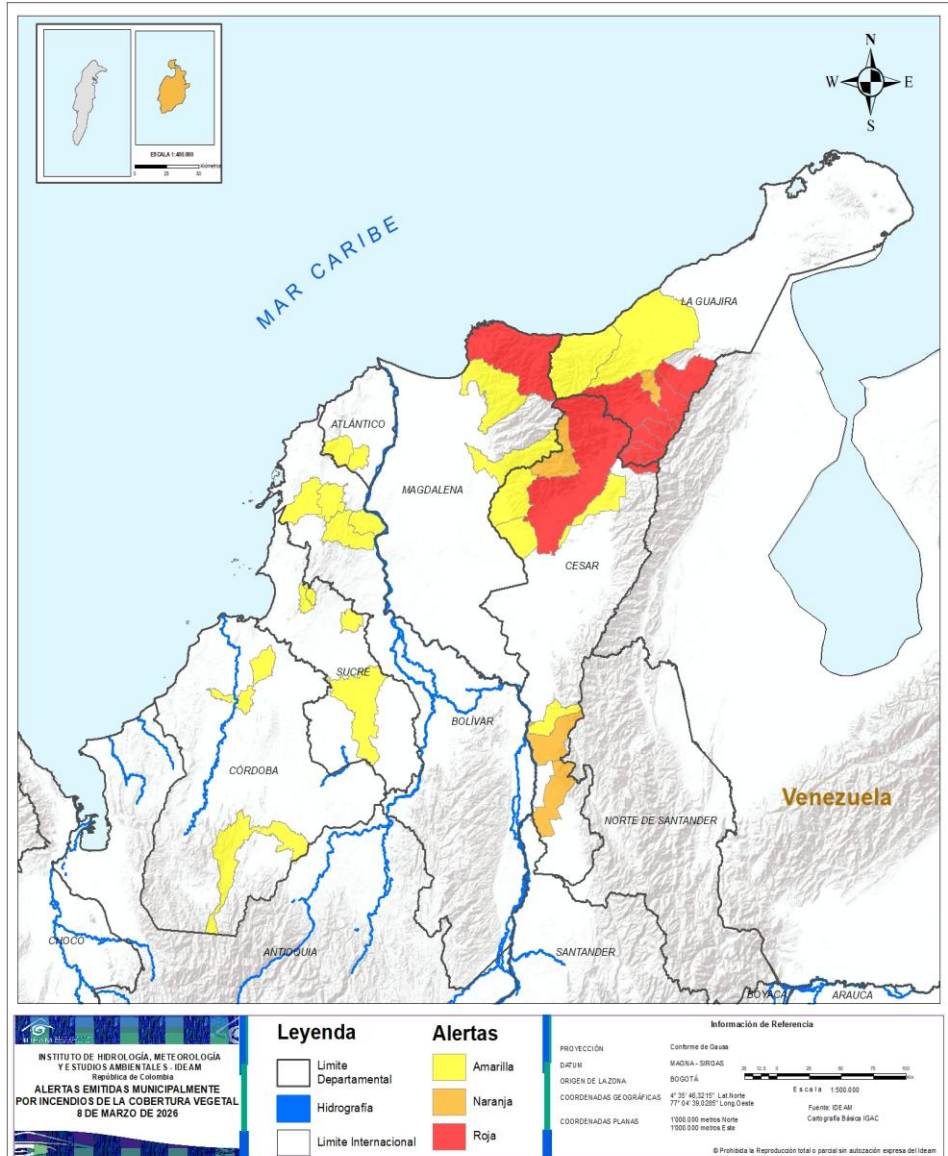
DEPARTAMENTO	#
BOYACÁ	7
CUNDINAMARCA	5
META	4
CESAR	3
GUAVIARE	1
LA GUAJIRA	1
NORTE DE SANTANDER	1
ARCHIPIÉLAGO DE SAN ANDRÉS, PROVIDENCIA Y SANTA CATALINA	1
HUILA	1
<b>TOTAL</b>	<b>24</b>

DEPARTAMENTO	#
CUNDINAMARCA	11
BOYACÁ	8
CESAR	4
BOLÍVAR	4
SUCRE	4
CAQUETÁ	3
CÓRDOBA	3
GUAINÍA	3
ARAUCA	2
LA GUAJIRA	2
MAGDALENA	2
META	2
ATLÁNTICO	2
NORTE DE SANTANDER	2
GUAVIARE	1
TOLIMA	1
<b>TOTAL</b>	<b>54</b>



# Pronóstico de la Amenaza por Incendios de la Cobertura Vegetal

## REGIÓN CARIBE

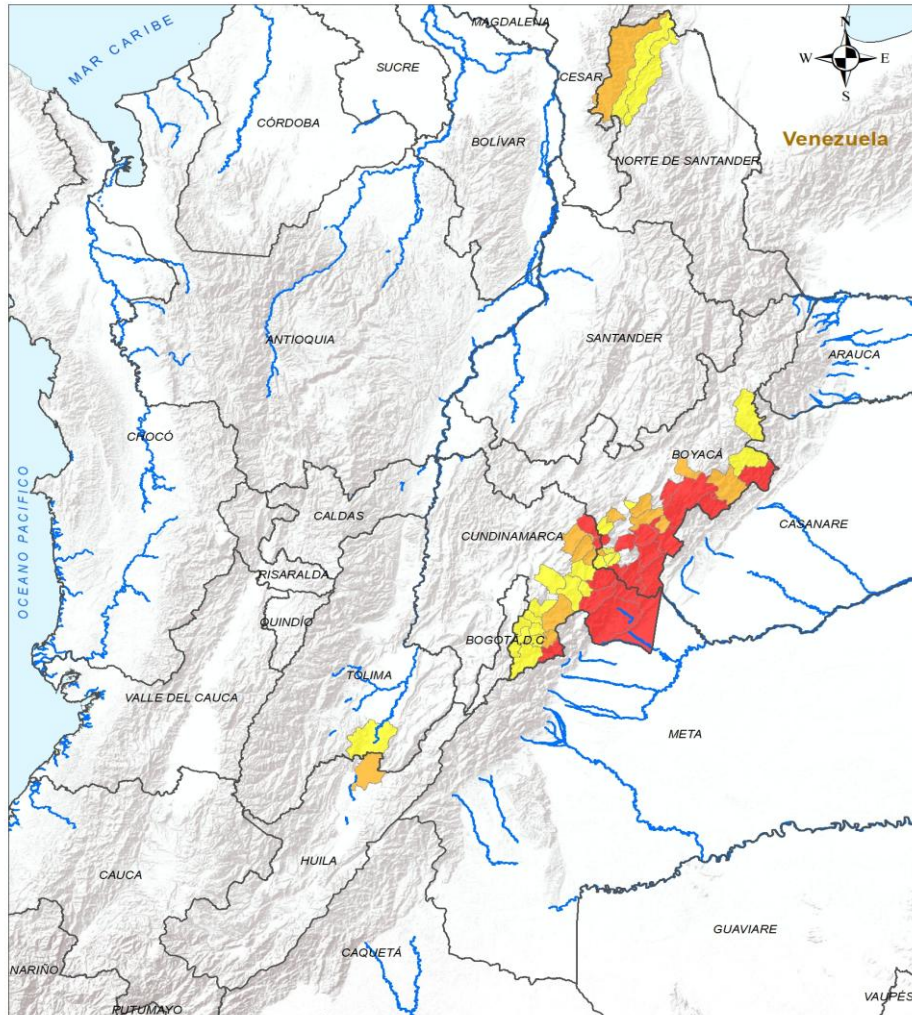


ALERTA	SITIOS PARA LOS CUALES SE GENERA LA ALERTA
	CESAR : Manaure Balcón Del Cesar, Valledupar. LA GUAJIRA : Barrancas, El Molino, Fonseca, La Jagua Del Pilar, San Juan Del Cesar, Urumita, Villanueva. MAGDALENA : Santa Marta.
	ARCHIPIÉLAGO DE SAN ANDRÉS, PROVIDENCIA Y SANTA CATALINA : Providencia. CESAR : Aguachica, La Gloria, Pueblo Bello. LA GUAJIRA : Distracción.
	ATLÁNTICO : Manatí, Repelón. BOLÍVAR : Arjona, El Guamo, Mahates, San Juan Nepomuceno. CESAR : Bosconia, El Copey, Pelaya, San Diego. CÓRDOBA : Cereté, Chimá, Montelíbano. LA GUAJIRA : Dibulla, Riohacha. MAGDALENA : Ciénaga, Fundación. SUCRE : Chalán, Colosó, San Benito Abad, San Pedro.



# Pronóstico de la Amenaza por Incendios de la Cobertura Vegetal

# REGIÓN ANDINA



ALERTA	SITIOS PARA LOS CUALES SE GENERA LA ALERTA
	BOYACÁ : Aquitania, Berbeo, Campohermoso, Garagoa, La Capilla, Miraflores, Pajarito, Paya, Páez, San Luis De Gaceno, Santa María, Chivor, Tota. CUNDINAMARCA : Gachalá, Guayabetal, Medina, Paratebueno, Tibiritá, Ubalá, Villapinzón.
	BOYACÁ : Guateque, Labranzagrande, Rondón, San Eduardo, Zetaquirá, Sogamoso, Tibaná. CUNDINAMARCA : Chocontá, Fómeque, Machetá, Manta, Quetame. HUILA : Villavieja. NORTE DE SANTANDER : El Carmen.
	BOYACÁ : Almeida, Chita, Ciénega, Guayatá, Pisba, Somondoco, Sutatenza, Úmbita. CUNDINAMARCA : Chipaque, Choachí, Cáqueza, Fosca, Gachetá, Gama, Guasca, Gutiérrez, Junín, Ubaque, Une. NORTE DE SANTANDER : Convención, Teorama. TOLIMA : Natagaima.

**Leyenda**

- Limite Departamental
- Hidrografia
- Limite Internacional

**Alertas**

- Amarilla
- Naranja
- Roja

**Información de Referencia**

PROYECCIÓN: Conforme de Gauss  
DATUM: MAGNA - SIRGAS  
ORIGEN DE LA ZONA: BOGOTÁ

COORDENADAS GEOGRÁFICAS: 4° 35' 48" 32 15" Lat Norte  
77° 04' 39 028" Long Oeste

COORDENADAS PLANAS: 1000 000 metros Norte  
1000 000 metros Este

Escala: 1:500 000  
Fuente: IDEAM Cartografía Básica IGAC

© Prohibida la Reproducción total o parcial sin autorización expresa del Ideam

INSTITUTO DE HIDROLOGÍA, METEOROLOGÍA Y ESTUDIOS AMBIENTALES - IDEAM  
República de Colombia  
**ALERTAS EMITIDAS MUNICIPALMENTE POR INCENDIOS DE LA COBERTURA VEGETAL**  
8 DE MARZO DE 2026



# Pronóstico de la Amenaza por Incendios de la Cobertura Vegetal

## REGIÓN PACÍFICO



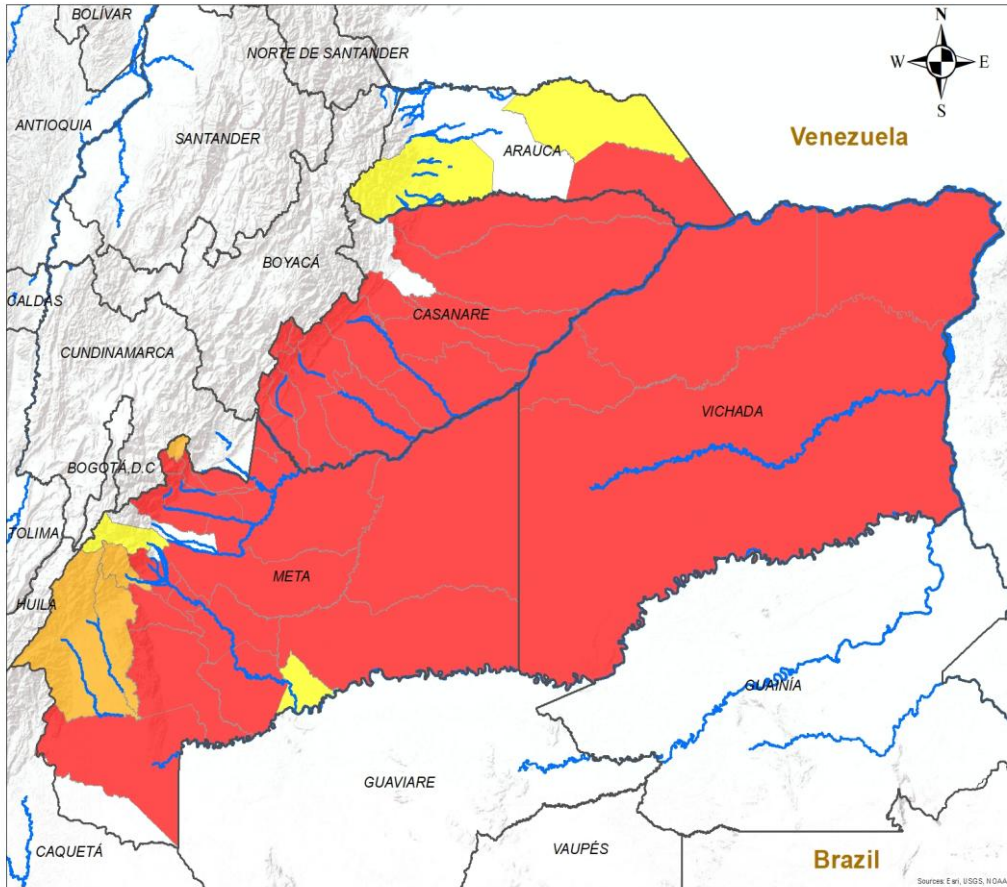
# CONDICIONES NORMALES

<p>INSTITUTO DE HIDROLOGÍA, METEOROLOGÍA Y ESTUDIOS AMBIENTALES - IDEAM</p> <p>República de Colombia</p> <p><b>ALERTAS EMITIDAS MUNICIPALMENTE POR INCENDIOS DE LA COBERTURA VEGETAL 8 DE MARZO DE 2026</b></p>	<p><b>Leyenda</b></p> <ul style="list-style-type: none"> <li>Limite Departamental</li> <li>Hidrografia</li> <li>Limite Internacional</li> </ul>	<p><b>Alertas</b></p> <ul style="list-style-type: none"> <li>Amarilla</li> <li>Naranja</li> <li>Roja</li> </ul>	<p><b>Información de Referencia</b></p> <p>PROYECCIÓN: Coordenada Gauss</p> <p>DATUM: MADRID - SIRGAS</p> <p>ORIGEN DE LA ZONA: BOGOTÁ</p> <p>COORDENADAS GEOGRÁFICAS: 4° 35' 48,3215" Lat Norte 77° 04' 39,0287" Long Oeste</p> <p>COORDENADAS PLANAS: 1'000 000 metros Norte 1'000 000 metros Este</p> <p>Fuente: IDEAM Cartografía Básica ISAG</p> <p>© Prohibida la Reproducción total o parcial sin autorización expresa del IDEAM.</p>
	<p>ESCALA: 1:500 000</p>		



# Pronóstico de la Amenaza por Incendios de la Cobertura Vegetal

# REGIÓN ORINOQUÍA



**INSTITUTO DE HIDROLOGÍA, METEOROLOGÍA Y ESTUDIOS AMBIENTALES - IDEAM**  
República de Colombia

**ALERTAS EMITIDAS MUNICIPALMENTE POR INCENDIOS DE LA COBERTURA VEGETAL 8 DE MARZO DE 2026**

**Leyenda**

- Hidrografía
- Límite Departamental
- Límite Internacional

**Alertas**

- Amarilla
- Naranja
- Roja

**Información de Referencia**

PROYECCIÓN: Conforme de Gauss  
 DATUM: MAGNA - SIRGAS  
 ORIGEN DE LA ZONA: BOGOTÁ  
 COORDENADAS GEOGRÁFICAS: 4° 35' 46.3215" Lat Norte, 77° 04' 39.9285" Long Oeste  
 COORDENADAS PLANAS: 1'000.000 metros Norte, 1'000.000 metros Este

Escala: 1:500.000  
 Fuente: IDEAM  
 Cartografía: Básica IGAC

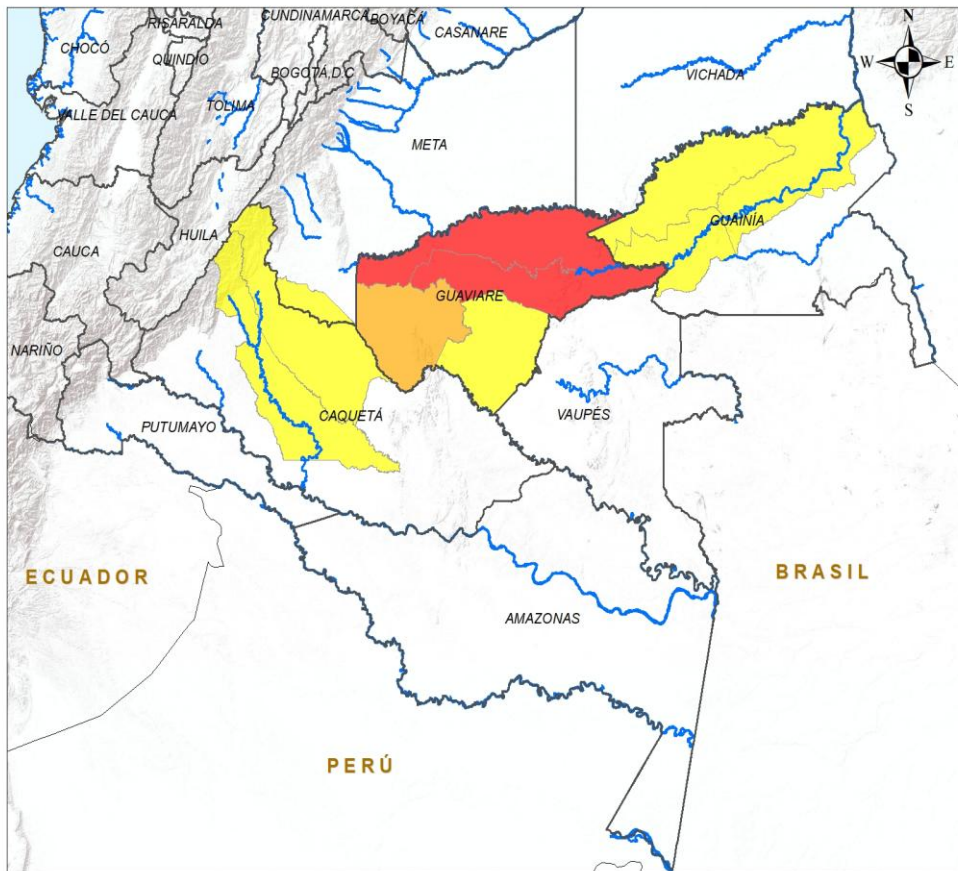
© Prohibida la Reproducción total o parcial sin autorización expresa del Ideam

ALERTA	SITIOS PARA LOS CUALES SE GENERA LA ALERTA
	<p><b>ARAUCA</b> : Cravo Norte.</p> <p><b>CASANARE</b> : Aguazul, Chámeza, Hato Corozal, Maní, Monterrey, Nunchía, Orocué, Paz De Ariporo, Recetor, Sabanalarga, San Luis De Palenque, Tauramena, Trinidad, Villanueva, Yopal.</p> <p><b>META</b> : Acacías, Barranca De Upía, Cabuyaro, Cumaral, El Calvario, El Castillo, Fuente De Oro, Granada, La Macarena, Mapiripán, Puerto Gaitán, Puerto Lleras, Puerto López, Puerto Rico, Restrepo, San Carlos De Guaroa, San Juan De Arama, San Martín, Villavicencio, Vistahermosa.</p> <p><b>VICHADA</b> : Cumaribo, La Primavera, Puerto Carreño, Santa Rosalía.</p>
	<p><b>META</b> : Lejanías, Mesetas, San Juanito, Uribe.</p>
	<p><b>ARAUCA</b> : Arauca, Tame.</p> <p><b>META</b> : Cubarral, Puerto Concordia.</p>



# Pronóstico de la Amenaza por Incendios de la Cobertura Vegetal

# REGIÓN AMAZONIA



ALERTA	SITIOS PARA LOS CUALES SE GENERA LA ALERTA
	GUAVIARE : El Retorno, San José Del Guaviare.
	GUAVIARE : Calamar.
	CAQUETÁ : Cartagena Del Chairá, Puerto Rico, San Vicente Del Caguán. GUAINÍA : Barrancominas, Inírida, Morichal. GUAVIARE : Miraflores.

INSTITUTO DE HIDROLOGIA, METEOROLOGIA Y ESTUDIOS AMBIENTALES - IDEAM  
República de Colombia

ALERTAS EMITIDAS MUNICIPALMENTE POR INCENDIOS DE LA COBERTURA VEGETAL  
8 DE MARZO DE 2026

**Leyenda**

- Hidrografía
- Limite Departamental
- Limite Internacional

**Alertas**

- Amarilla
- Naranja
- Roja

**Información de Referencia**

PROYECCIÓN: Conforme de Gauss  
 DATUM: MAGNA - SIRGAS  
 ORIGEN DE LA ZONA: BOGOTÁ  
 COORDENADAS GEOGRÁFICAS: 4° 35' 46.3215" Lat.Norte, 77° 04' 39.0285" Long.Oeste  
 COORDENADAS PLANAS: 1'000.000 metros Norte, 1'000.000 metros Este

Fuente: IDEAM  
Cartografía Básica IGAC

Escala: 1:500.000

© Prohíbe la Reproducción total o parcial sin autorización expresa del Ideam



## DEFINICIONES Y RECOMENDACIONES

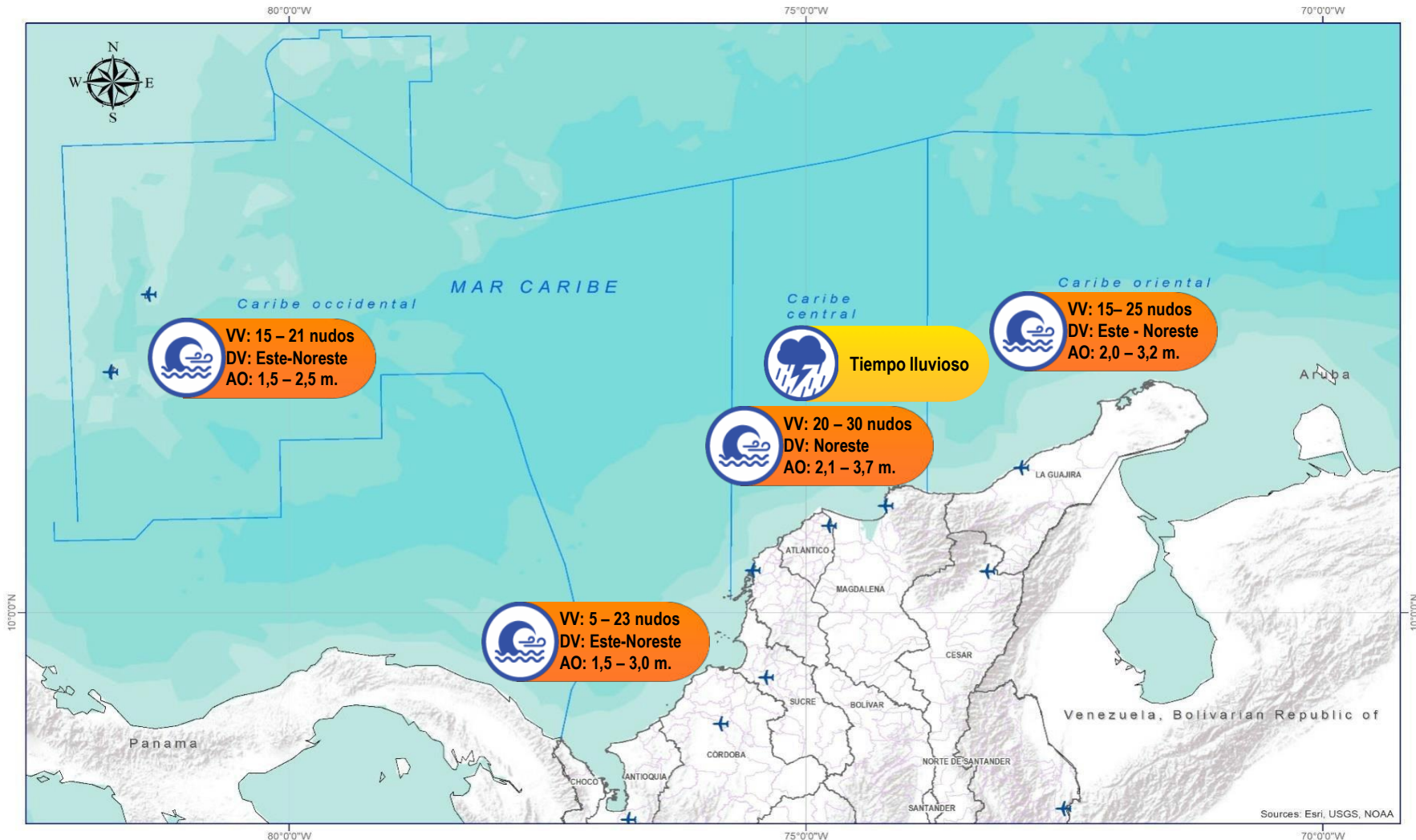


DEFINICIONES	RECOMENDACIONES
<p>Amenaza: Peligro latente de que un evento físico de origen natural, o causado, o inducido por la acción humana de manera accidental, se presente con una severidad suficiente para causar pérdida de vidas, lesiones u otros impactos en la salud, así como también daños y pérdidas en los bienes, la infraestructura, los medios de sustento, la prestación de servicios y los recursos ambientales (Ley 1523 de 2012).</p> <p>Conato (Incendio): Fuego de origen natural o antrópico que afecta o destruye una extensión inferior a 5.000 m<sup>2</sup>, de cualquier tipo de cobertura vegetal, ya sea en zona urbana o rural.</p> <p>Incendio de la cobertura vegetal: Fuego sobre la cobertura vegetal de origen natural o antrópico que se propaga sin control, que causa perturbaciones ecológicas afectando o destruyendo una extensión superior a 5.000 m<sup>2</sup>, ya sea en zona urbana o rural, que responde al tipo de vegetación, cantidad de combustible, oxígeno, condiciones meteorológicas, topografía, actividades humanas, entre otras.</p> <p>Incendio forestal: Un incendio forestal es un "fuego que, cualquiera sea su origen, se propaga sin control en terrenos rurales a través de vegetación leñosa, arbustiva o herbácea, ya sea viva o muerta". Es decir, no solo se queman los árboles, sino que se destruye todo un ecosistema de especies vegetales silvestres y también animales que habitan en estos terrenos. (Conaf, 2019)</p>	<p>A la comunidad en general, a los turistas y caminantes apagar debidamente las fogatas y no dejar residuos tipo vidrio que sirvan como elementos concentradores de la radiación solar e igualmente reportar a las autoridades en caso de ocurrencia de incendios.</p> <p>A los consejos departamentales y municipales, las autoridades ambientales regionales y locales, mantener activos los planes de prevención y atención de incendios con el fin de evitar la ocurrencia y propagación de los mismos especialmente en áreas de reserva forestal y del Sistema Nacional de Parques Nacionales Naturales.</p> <p>A los sistemas regionales y locales de bomberos disponer de los elementos necesarios para la atención oportuna de eventos de incendio de la cobertura vegetal</p>



# Alertas Meteomarinas Vigentes

Mar Caribe Colombiano



## Abreviaturas

- VV** – Velocidad del viento máxima probable.
- DV** – Dirección predominante del viento.
- AO** – Altura significativa de la ola.

## Convenciones



### Tiempo Lluvioso

Probabilidad de lluvias moderadas a fuertes, en algunos casos con posibilidad de tormentas eléctricas y rachas de viento.

### Sugerencia o recomendación

A las embarcaciones de poco calado, consultar con las Capitanías de puerto antes de zarpar en zonas de inminente tempestad.

A los bañistas y habitantes costeros, estar atentos a la evolución de las condiciones meteorológicas y a los avisos de las autoridades locales.



### Pleamar

La marea alcanzará su máximo nivel en el intervalo de tiempo establecido.

### Sugerencia o recomendación

Se sugiere a los habitantes costeros estar atentos a la evolución del fenómeno.



### Viento y oleaje

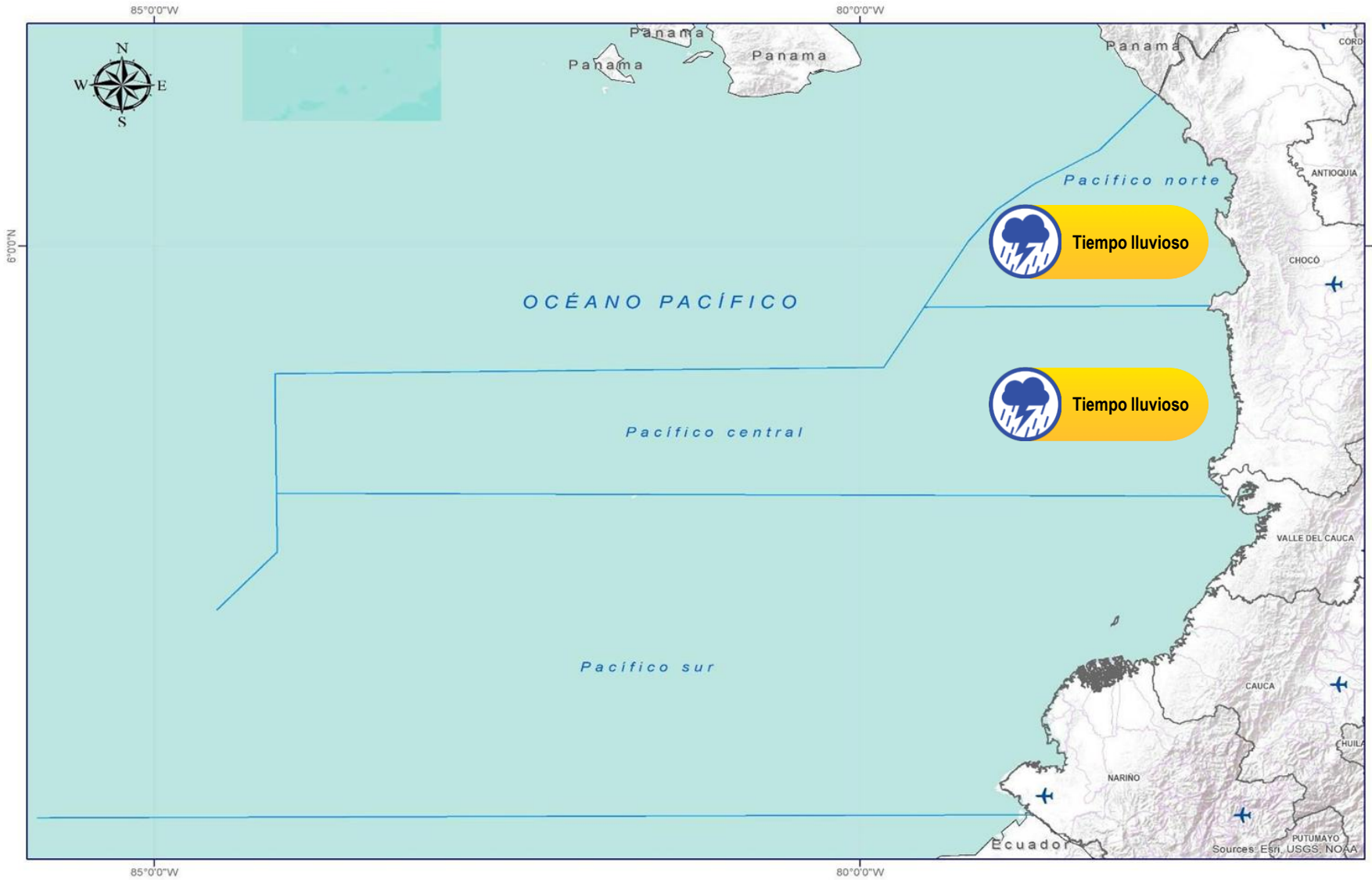
Velocidad del viento y altura del oleaje con valores por encima de lo normal para la época.

### Sugerencia o recomendación

A los bañistas y habitantes costeros, estar atentos a la evolución del fenómeno y a las indicaciones de las autoridades locales.

A las embarcaciones de poco calado, consultar con las Capitanías de puerto antes de zarpar.

\* La altura significativa de la ola, representa la media del tercio más alto de las olas, por lo cual la altura máxima posible puede ser incluso superior al doble de este valor.



## Abreviaturas

- VV** – Velocidad del viento máxima probable.
- DV** – Dirección predominante del viento.
- AO** – Altura significativa de la ola.

## Convenciones



### Tiempo Lluvioso

Probabilidad de lluvias moderadas a fuertes, en algunos casos con posibilidad de tormentas eléctricas y rachas de viento.

#### Sugerencia o recomendación

A las embarcaciones de poco calado, consultar con las Capitanías de puerto antes de zarpar en zonas de inminente tempestad.

A los bañistas y habitantes costeros, estar atentos a la evolución de las condiciones meteorológicas y a los avisos de las autoridades locales.



### Pleamar

La marea alcanzará su máximo nivel en el intervalo de tiempo establecido.

#### Sugerencia o recomendación

Se sugiere a los habitantes costeros estar atentos a la evolución del fenómeno.



### Viento y oleaje

Velocidad del viento y altura del oleaje con valores por encima de lo normal para la época.

#### Sugerencia o recomendación

A los bañistas y habitantes costeros, estar atentos a la evolución del fenómeno y a las indicaciones de las autoridades locales.

A las embarcaciones de poco calado, consultar con las Capitanías de puerto antes de zarpar.

\* La altura significativa de la ola, representa la media del tercio más alto de las olas, por lo cual la altura máxima posible puede ser incluso superior al doble de este valor.

# CONDICIONES HIDROMETEOROLÓGICAS ACTUALES

**Ghisliane Echeverry Prieto | Directora General**  
**Jennifer Dorado Delgado | Jefe Oficina del Servicio de Pronóstico y Alertas**

Elaboró:

Geraldine Vega Montenegro (Meteorología).

Juan Carlos Garzón Riveros (Hidrología).

Jimena Villanueva Moscoso (Deslizamientos de tierra).

Lina María Pinto Hernández (Incendios de la cobertura vegetal).

Araminta Vega (Datos hidrometeorológicos).

## OFICINA DEL SERVICIO DE PRONÓSTICO Y ALERTAS

<https://www.ideam.gov.co>

Correos electrónicos: [servicio@ideam.gov.co](mailto:servicio@ideam.gov.co) , [alertas@ideam.gov.co](mailto:alertas@ideam.gov.co)

Calle 25D N° 96B - 70, piso 3. Bogotá, D.C.

Teléfono: 601-3527160 ext. 1334 -1336.

## VISITA NUESTRAS REDES SOCIALES



InstitutoIDEAM



@IDEAMColombia



IdeamColombia



Ideam.Instituto