

COMUNICADO ESPECIAL No. 107 PRONÓSTICO DEL TIEMPO PARA EL FIN DE SEMANA DEL VIERNES 19 AL DOMINGO 21 DE DICIEMBRE DE 2025

- Durante el fin de semana son probables algunas lluvias en sectores dispersos de la región Pacífica, en sitios puntuales de la región Andina y al oriente de la Amazonia; en el resto del país predominarán condiciones mayormente secas, con cielo entre ligera y parcialmente nublado.
- En San Andrés, Providencia y Santa Catalina son posibles chubascos esporádicos, especialmente durante el día sábado.
- En Bogotá, aunque predominará el tiempo seco, son probables algunas lluvias esporádicas en horas de la tarde. La temperatura mínima se estima en 8 °C y la máxima entre 19 °C y 20 °C.

Viernes 19 de diciembre

Para hoy, se prevén precipitaciones de moderada intensidad en sectores de Chocó, Cauca, Antioquia, Caldas, Huila, Caquetá, Putumayo y Santander. Lluvias ocasionales, de menor intensidad, se podrían presentar en áreas de Córdoba, Sucre, Bolívar, Norte de Santander, Boyacá, Cundinamarca, Tolima, Quindío, Risaralda, Valle del Cauca, Amazonas, Vaupés y Guainía. En las islas de San Andrés, Providencia y Santa Catalina son posibles algunas lluvias al sur de la zona marítima (Figura 1).

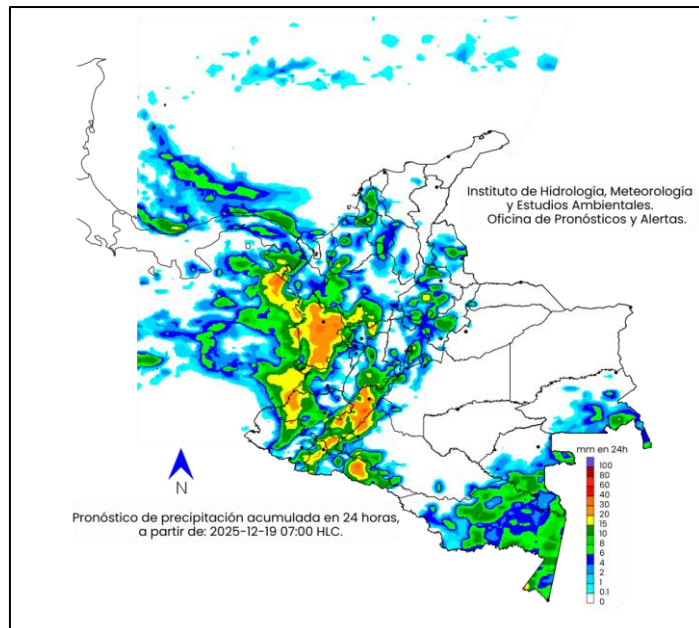


Figura 1. Fuente: Ideam.

Nota: La escala de colores indica la cantidad de precipitación acumulada (en milímetros).

Sábado 20 de diciembre

Persistirán las condiciones lluviosas en el occidente y suroriente del país, mientras que en el resto del territorio nacional predominarán condiciones mayormente secas. Se esperan lluvias de variada intensidad en sectores de Córdoba, Chocó, Cauca, Nariño, Antioquia, Tolima, Huila, Guainía, Vaupés y Amazonas. Precipitaciones esporádicas son probables en Valle del Cauca, Santander, Norte de Santander, Boyacá, Cundinamarca y en el occidente de Caquetá y Putumayo. En el archipiélago de San Andrés, Providencia y Santa Catalina se prevén lluvias esporádicas, con cielo parcialmente nublado (Figura 2).

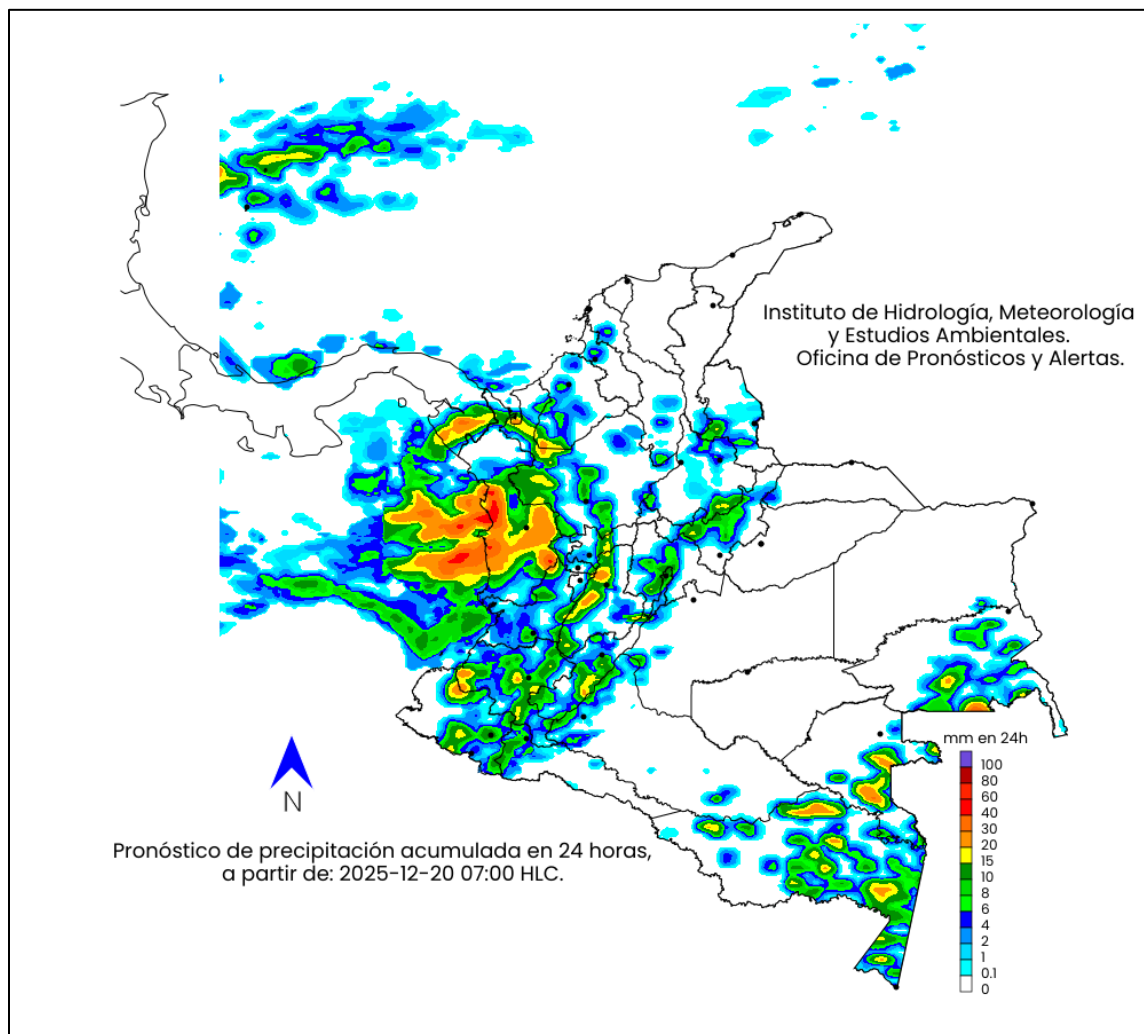


Figura 2. Fuente: Ideam.

Nota: La escala de colores indica la cantidad de precipitación acumulada (en milímetros).

Domingo 21 de diciembre

Finalizando el fin de semana, las precipitaciones se concentrarán en el occidente del país, mientras que en gran parte del territorio nacional predominarán condiciones secas. Las lluvias de mayor intensidad se esperan en Chocó, Cauca, Nariño, occidente de Antioquia y sur del Amazonas; lluvias ocasionales, de menor intensidad, son probables en Córdoba, Norte de Santander, Tolima, centro de Cundinamarca, sur de Huila y zonas puntuales de Guainía. En San Andrés, Providencia y Santa Catalina predominará el tiempo seco, con cielo parcialmente nublado (Figura 3).

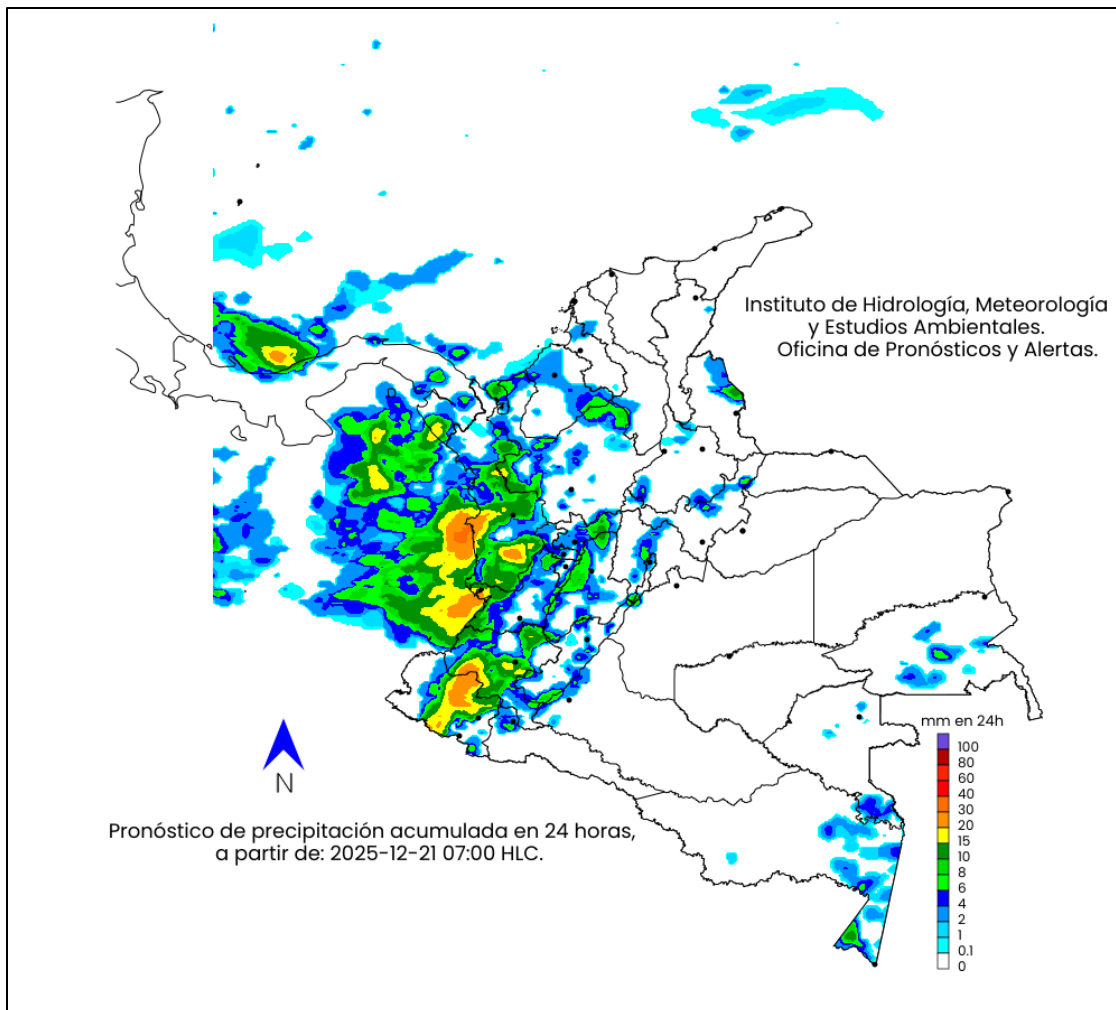


Figura 3. Fuente: Ideam.

Nota: La escala de colores indica la cantidad de precipitación acumulada (en milímetros).



SUGERENCIAS PARA LA COMUNIDAD ANTE LAS ALERTAS POR INCENDIOS DE LA COBERTURA VEGETAL

- A la comunidad en general, a turistas y caminantes, apagar debidamente las fogatas y no dejar residuos tipo vidrio, envases químicos, material combustible que sirvan como elementos concentradores de la radiación solar e igualmente reportar a las autoridades en caso de ocurrencia de incendios.
- A los Consejos Departamentales y Municipales, las autoridades ambientales regionales y locales, mantener activos los planes de prevención y atención de incendios con el fin de evitar la ocurrencia y propagación de estos especialmente en áreas de reserva forestal y del Sistema Nacional de Parques Nacionales Naturales.
- A los sistemas regionales y locales de bomberos disponer de los elementos necesarios para la atención oportuna de eventos de incendio de la cobertura vegetal.

SUGERENCIAS PARA LA COMUNIDAD ANTE LAS ALERTAS POR DESLIZAMIENTOS

- Importante estar atentos al estado de las vías, principalmente en áreas de los departamentos con alerta roja donde la amenaza es alta a causa de la orografía. Así mismo, se aconseja realizar recorridos preferiblemente en el día e identificar las áreas con amenazas por deslizamientos o derrumbes.
 - Se sugiere a la comunidad un monitoreo permanente en días muy lluviosos y buscar refugio en zonas seguras.
 - Si el deslizamiento es en una carretera, es necesario informar a las autoridades y conductores para ponerles en alerta.
 - También es importante evitar el tránsito en zonas de alta pendiente.
- Conforme a lo anterior, les invitamos a consultar la información disponible en las herramientas interactivas como: **VI@JERO SEGURO, #767**, X **@numeral767** y la **página web** <https://www.invias.gov.co/> para conocer cómo se están comportando los diferentes corredores del país.

ANTE LA POSIBILIDAD DE TORMENTAS ELÉCTRICAS, VIENTOS FUERTES O VENDAVALES

- Buscar un refugio seguro.
- No exponerse en zonas abiertas, debajo de árboles y estructuras metálicas altas, ya que podrían ser objeto de descargas.
- Evitar actividades deportivas en áreas abiertas en el momento de una tempestad.
- Asegurar y revisar el estado de los tejados, y de estructuras elevadas que puedan colapsar en un momento dado, por encima de lo normal, a causa de vientos fuertes.
- Adelantar labores de limpieza de techos, canales bajantes y sumideros.