



**IDEAM**

Instituto de Hidrología, Meteorología  
y Estudios Ambientales

# CONDICIONES HIDROMETEOROLÓGICAS ACTUALES

IDEAM comunica al Sistema Nacional para la Gestión del Riesgo de Desastres (SNGRD) y al Sistema Nacional Ambiental (SINA).

**Bogotá D.C., 5 de julio de 2025**  
**Hora de actualización 18:00 HLC**

**Boletín No.**

**0501**

## CONTENIDO

- Condiciones Meteorológicas.
- Pronóstico de precipitación para las próximas seis (6) horas.
- Alertas Hidrológicas.
- Seguimiento y Pronóstico de las Amenazas por Deslizamientos
- Seguimiento y Pronóstico de las Amenazas por Incendios Alertas.
- Meteomarinas vigentes Mar Caribe Colombiano.
- Meteomarinas vigentes Océano Pacífico Nacional.



**PARA TOMAR ACCIÓN** Advierte a los sistemas de prevención y atención de desastres sobre la amenaza que puede ocasionar un fenómeno con efectos adversos sobre la población, el cual requiere la atención inmediata por parte de la población y de los cuerpos de atención y socorro. Se emite una alerta sólo cuando la identificación de un evento extraordinario indique la probabilidad de amenaza inminente y cuando la gravedad del fenómeno implique la movilización de personas y equipos, interrumpiendo el normal desarrollo de sus actividades cotidianas.



**PARA PREPARARSE** Indica la presencia de un fenómeno. No implica amenaza inmediata y como tanto es catalogado como un mensaje para informarse y prepararse. El aviso implica vigilancia continua ya que las condiciones son propicias para el desarrollo de un fenómeno, sin que se requiera permanecer alerta.



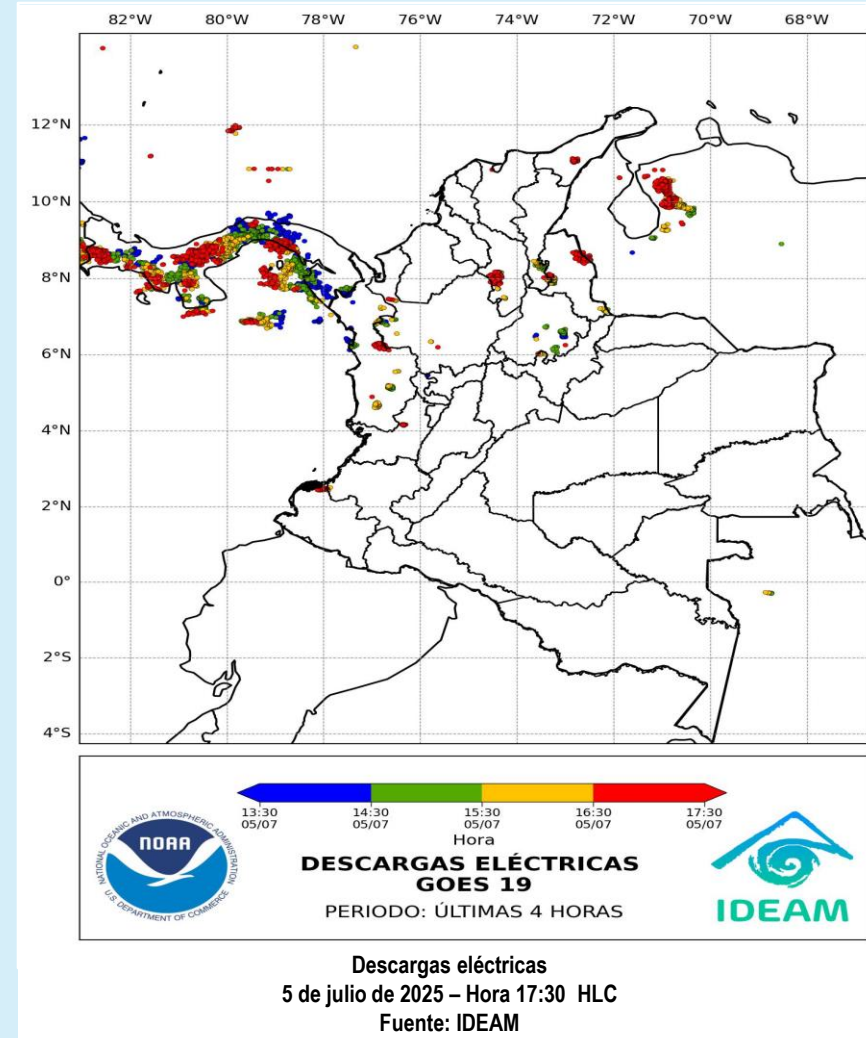
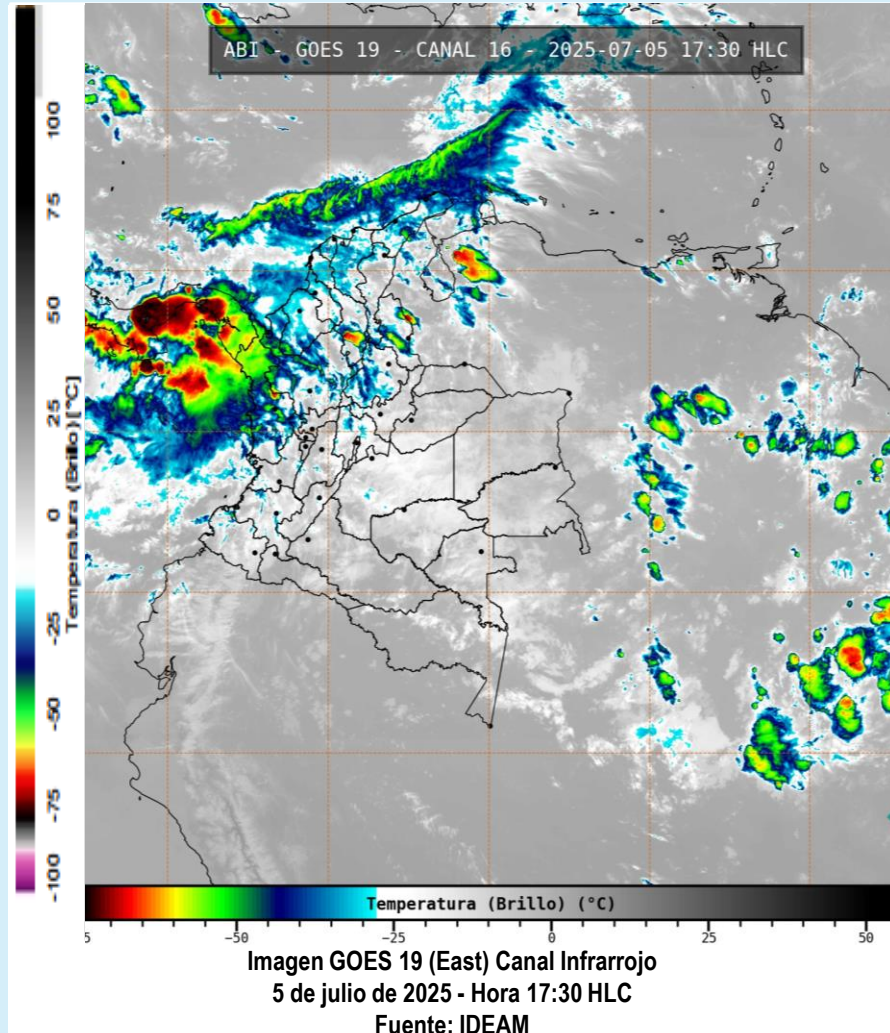
**PARA INFORMARSE** Es un mensaje oficial por el cual se difunde información. Por lo regular se refiere a eventos observados, registrados o registrados y puede contener algunos elementos de pronóstico a manera de orientación. Por sus características pretéritas y futuras difiere del aviso y de la alerta, y por lo general no está encaminado a alertar sino a informar

**CONDICIONES NORMALES** La información que se suministra se encuentra dentro de los rangos normales.

**Alertas vigentes hasta: 06 de julio de 2025 00:00 HLC**




# Condiciones Hidrometeorológicas



- La imagen del canal infrarrojo (10.3  $\mu\text{m}$ ) permite identificar nubes en cualquier período temporal a partir de la temperatura de brillo de la nube (ver escala de colores). De esta forma, se puede identificar, clasificar y caracterizar la nubosidad en una zona determinada.
- La imagen de las descargas eléctricas muestra los rayos nube-tierra que se han descargado en una zona en las últimas 4 horas (ver escala de colores)



## Condiciones meteorológicas en las últimas horas



## Lluvias destacadas en las últimas horas

Durante las últimas horas se ha presentado abundante nubosidad sobre el territorio nacional con persistencia de las precipitaciones en amplios sectores de la región Pacífica, Orinoquia, Amazonia, norte y oriente de la Andina. Las lluvias de mayor intensidad con tormentas eléctricas aisladas se han presentado en sectores departamentales al sur de Cesar y Bolívar, occidente de Norte de Santander, suroriente de Santander, occidente de Antioquia y en Chocó. Igualmente, sobre aguas marítimas y costeras en el golfo de Urabá y en las cuencas centro y sur del Caribe y norte del Pacífico colombiano.

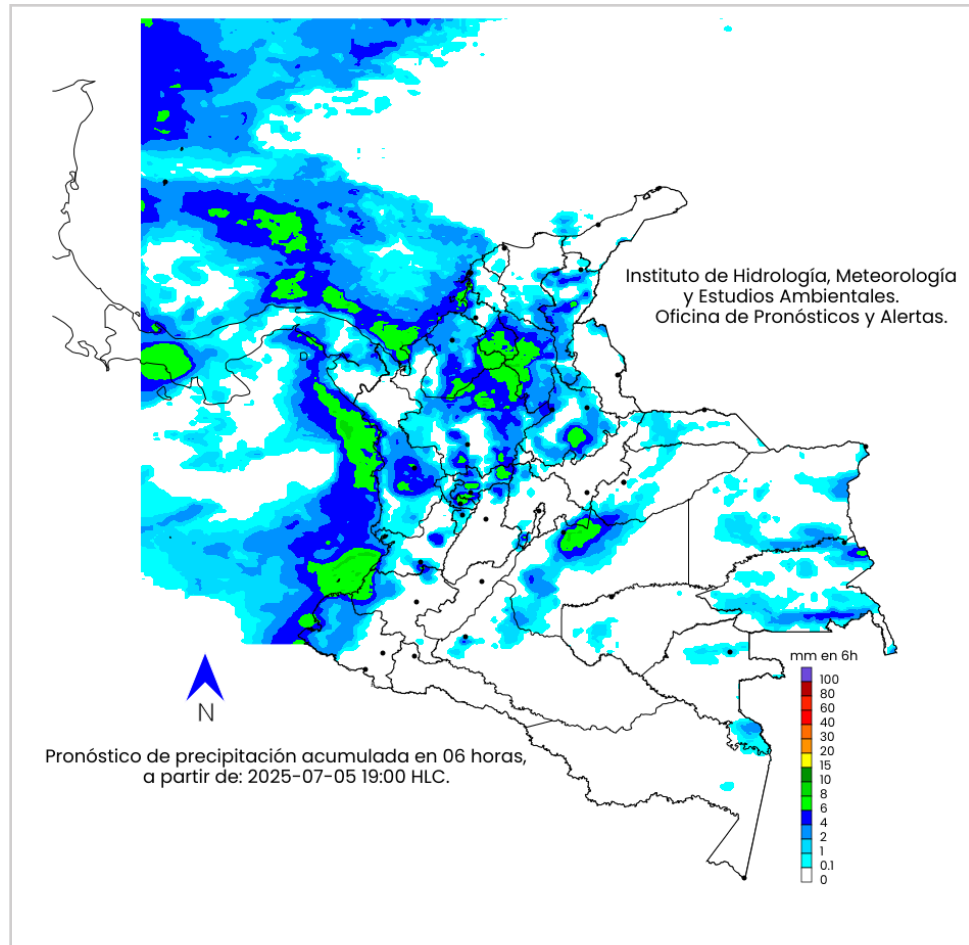
Lluvias intermitentes y persistentes de menor intensidad se han registrado en amplios sectores de los departamentos de Cesar, Bolívar, Córdoba, Chocó, Valle del Cauca, Cauca, Norte de Santander, Santander, Boyacá, Cundinamarca, Antioquia, Caldas, Risaralda, Tolima, Arauca, Casanare, Meta, Vichada, Guainía y Guaviare.

Sobre el archipiélago de San Andrés, Providencia y Santa Catalina, se ha presentado cielo entre parcial y mayormente nublado con predominio de tiempo seco.

- Un milímetro de lluvia (1 mm) equivale a un litro (1 L) de lluvia que ha caído en un metro cuadrado (1 m<sup>2</sup>). La lluvia acumulada es la suma de los milímetros de agua lluvia que se han registrado en un lapso de tiempo.



## Pronóstico de precipitación para las próximas seis (6) horas



Para las próximas horas sobre el territorio nacional se estima abundante nubosidad con probables lluvias de variada intensidad. Las lluvias más persistentes y de mayor intensidad con probables tormentas eléctricas aisladas, se estiman en sectores de los departamentos de Cesar, Magdalena, Atlántico, Bolívar, Sucre, Córdoba, Chocó, Valle del Cauca, Cauca, Nariño, Norte de Santander, Santander, Antioquia, Caldas, Risaralda, Quindío, Boyacá, Cundinamarca, Tolima, Huila, Arauca, Casanare, Meta, Vichada, Guainía, Guaviare, Caquetá, Vaupés, Putumayo y Amazonas. Correspondientemente, acumulados significativos de precipitación se esperan en inmediaciones de la Sierra Nevada de Santa Marta, la región de La Mojana, el piedemonte Llanero y sobre aguas marítimas y costeras del golfo de Urabá y de las cuencas del Caribe y Pacífico colombiano. Lluvias intermitentes de menor intensidad se esperan en sectores al sur de La Guajira, Tolima, Huila, sobre el piedemonte Amazónico al occidente de Caquetá y Putumayo.

En el archipiélago de San Andrés, Providencia y Santa Catalina se estima cielo entre parcial y mayormente nublado con probables lluvias intermitentes de variada intensidad y probables tormentas eléctricas aisladas. Especialmente, sobre el área marítima.

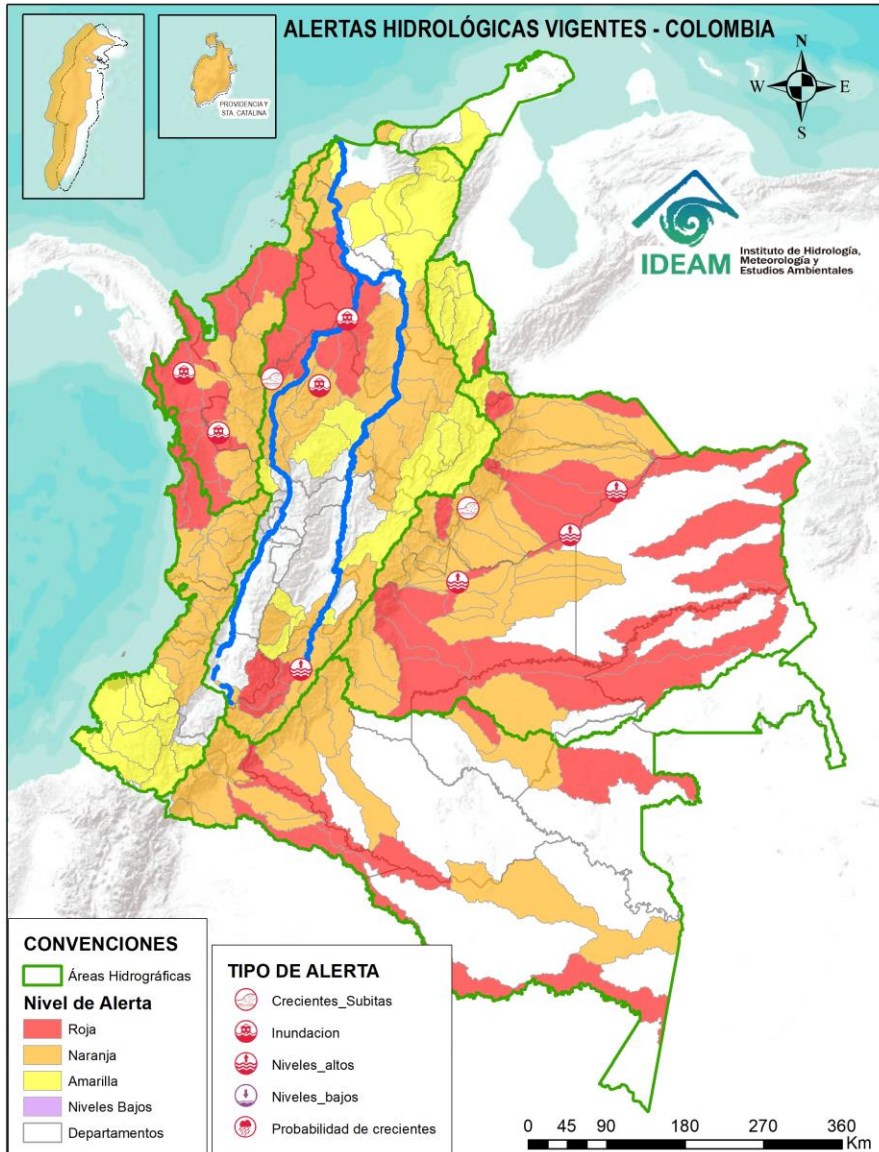
- La resolución espacial del mapa de pronóstico es de 6.5 km aproximadamente. Por lo tanto, fenómenos meteorológicos inferiores a esta escala no están considerados en esta predicción.
- La escala de colores está asociada a un rango de precipitación en el intervalo de tiempo indicado, lo que implica que el pronóstico no es determinista (un valor exacto en una zona) sino corresponde a un pronóstico cuantitativo (un rango de valores en una zona).



# Alertas Hidrológicas



Actualización: 5 de julio de 2025 18:00 HLC



Caño Cristales el río de los cinco colores, paraíso tropical! (Sierra de La Macarena – Meta, Colombia). – Autor: Mcleods, 19 de Febrero de 1918  
Fuente: [https://upload.wikimedia.org/wikipedia/commons/3/3e/Flashpacker\\_Connect\\_-\\_Cano\\_Cristales\\_.webp](https://upload.wikimedia.org/wikipedia/commons/3/3e/Flashpacker_Connect_-_Cano_Cristales_.webp)



Consulte aquí el estado de los niveles en los ríos del país:

<http://fews.ideam.gov.co/>



- Nota 1:** Las alertas hidrológicas pueden ser corregidas y/o actualizadas en el futuro. No representa una certificación oficial del IDEAM.
- Nota 2:** Es probable que los eventos hidrológicos reportados en las alertas emitidas no se estén presentando sobre los ríos principales sino sobre sus afluentes.
- Nota 3:** El IDEAM le sugiere a la población ribereña estar muy atentos al comportamiento de los niveles de los ríos y atender las recomendaciones que la Unidad Nacional de Gestión del Riesgo de Desastres (UNGRD) emita para la implementación de medidas de contingencia ante posibles afectaciones por desbordamientos e inundaciones.
- Nota 4:** Dentro de las alertas emitidas no se contemplan aquellas asociadas a desabastecimientos. En caso de requerir información asociada a estos reportes consultar en [contactenos@gestiondelriesgo.gov.co](mailto:contactenos@gestiondelriesgo.gov.co)



LLUVIAS



NIVELES BAJOS



NIVELES ALTOS



CRECIENTE SÚBITA



TRANSITO DE CRECIENTES



CRECIENTE POR DESEMBALE



INUNDACIONES



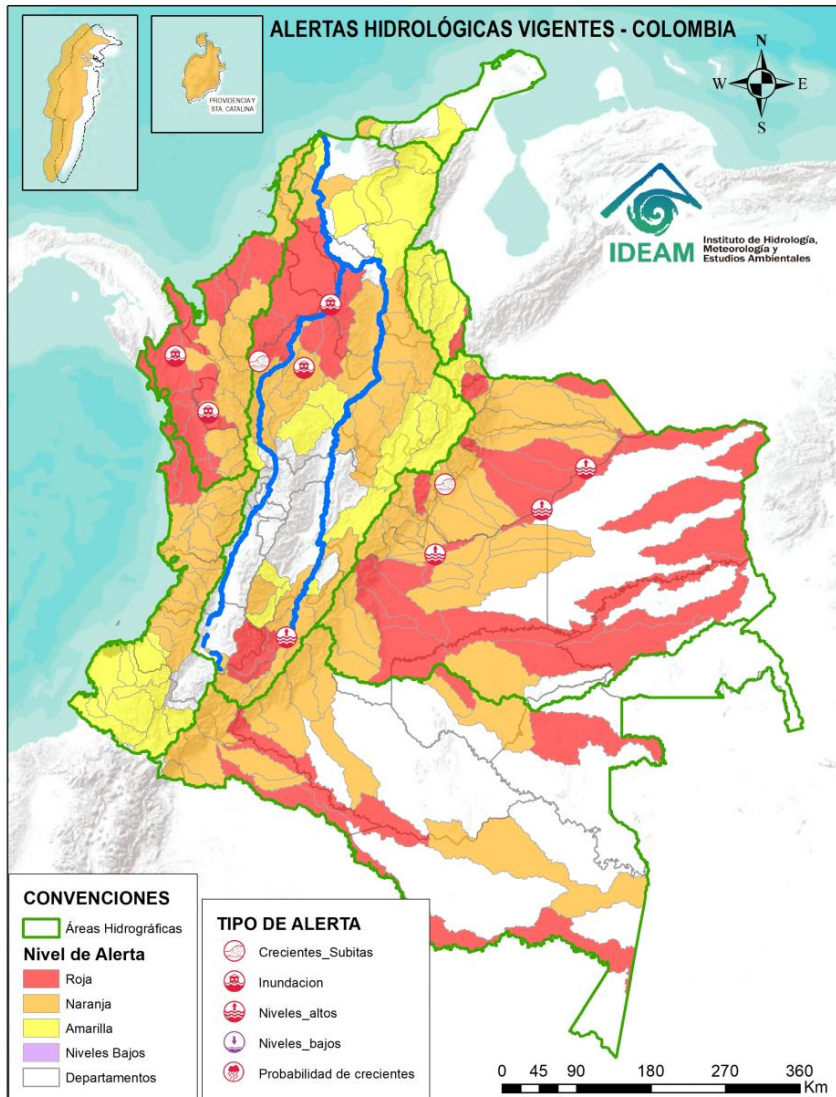
CONVENCIONES		
	Lluvias	Lluvias antecedentes intensas o continuas y/o pronóstico de las mismas, las cuales pueden generar crecientes súbitas en los ríos principales y sus afluentes.
	Niveles bajos	Nivel de referencia del río cuyos valores iguales o inferiores pueden generar restricciones para navegabilidad, captación de agua para acueductos, actividades de pesca entre otros sectores que pudieran verse afectados por la disminución de los caudales.
	Niveles altos	Nivel de referencia del río cuyos valores iguales o superiores pueden generar afectaciones en las zonas ribereñas.
	Creciente súbita	Fenómeno natural que se presenta en los ríos de montaña como consecuencia de la ocurrencia de lluvias intensas o torrenciales en zonas de alta pendiente del cauce principal y sus afluentes.
	Tránsito de crecientes	Es el desplazamiento de una onda de crecienta de aguas arriba hacia aguas abajo de la corriente.
	Creciente por desembalse	Proceso de tránsito del flujo de agua por descarga controlada desde un embalse.
	Inundación	Aumento en los niveles y/o caudales de los ríos que superan la capacidad máxima de transporte o modificación de la sección transversal que la reduce, ocasionando el desbordamiento e inundación en zonas aledañas al cauce principal.



# Resumen de Alertas Hidrológicas



Actualización: 5 de julio de 2025 18:00 HLC



## ALERTAS POR PROBABILIDAD DE CRECIENTES SÚBITAS Y/O INUNDACIONES

Área Hidrográfica	# de Subzonas	Área Hidrográfica	# de Subzonas	Área Hidrográfica	# de Subzonas
Orinoco	20	Orinoco	33	Magdalena Cauca	18
Caribe	17	Magdalena Cauca	30	Pacífico	12
Magdalena Cauca	9	Pacífico	15	Caribe	9
Amazonas	6	Amazonas	13	Orinoco	3
Pacífico	2	Caribe	13	<b>TOTAL</b>	<b>42</b>
<b>TOTAL</b>	<b>54</b>	<b>TOTAL</b>	<b>104</b>		

**TOTAL ALERTAS HIDROLÓGICAS 200**

## ALERTAS PUNTUALES POR INUNDACIONES Y/O CRECIENTE SÚBITAS

Área Hidrográfica	# de Subzonas
Magdalena Cauca	4
Orinoco	3
Caribe	2
<b>TOTAL</b>	<b>9</b>

## ALERTAS PUNTUALES POR NIVELES BAJOS

Área Hidrográfica	# de Subzonas
<b>TOTAL</b>	<b>0</b>

Nota 1: Las alertas hidrológicas pueden ser corregidas y/o actualizadas en el futuro. No representa una certificación oficial del IDEAM.  
 Nota 2: Es probable que los eventos hidrológicos reportados en las alertas emitidas no se estén presentando sobre los ríos principales sino sobre sus afluentes.  
 Nota 3: El IDEAM le sugiere a la población ribereña estar muy atentos al comportamiento de los niveles de los ríos y atender las recomendaciones que la Unidad Nacional de Gestión del Riesgo de Desastres (UNGRD) emita para la implementación de medidas de contingencia ante posibles afectaciones por desbordamientos e inundaciones.  
 Nota 4: Dentro de las alertas emitidas no se contemplan aquellas asociadas a desabastecimientos. En caso de requerir información asociada a estos reportes consultar en [contactenos@gestiondelriesgo.gov.co](mailto:contactenos@gestiondelriesgo.gov.co)



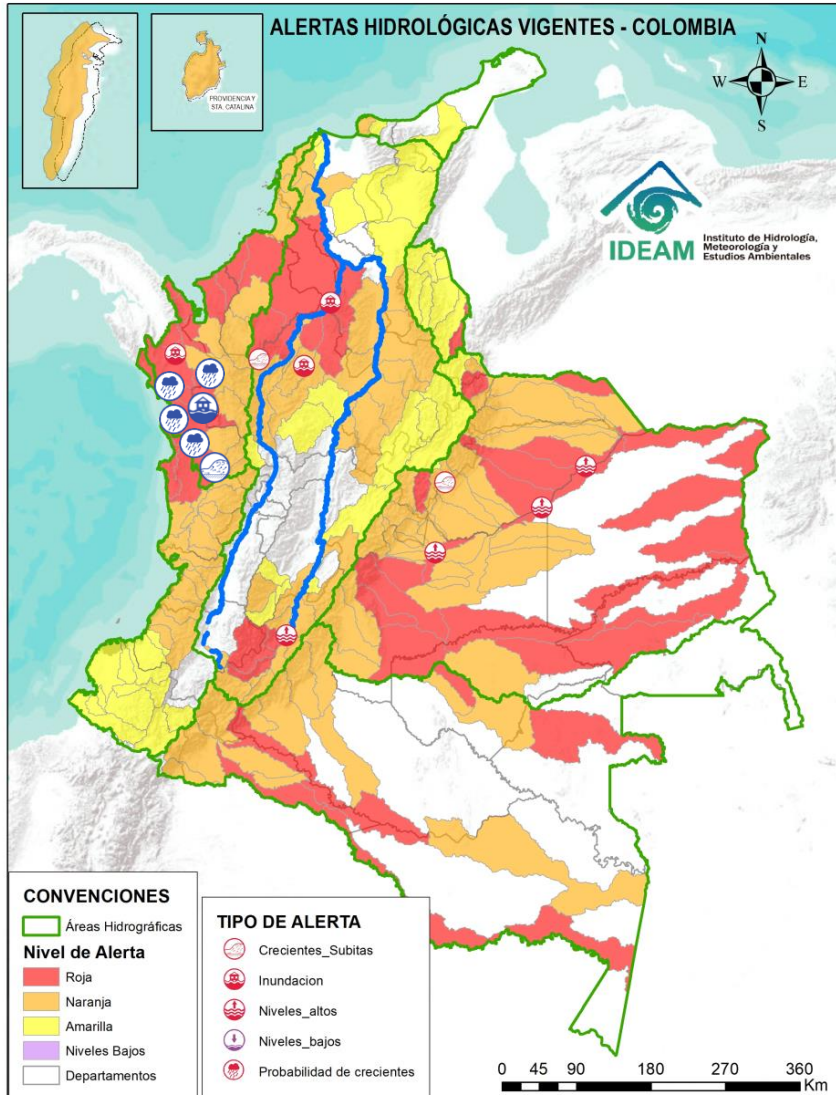
Consulte aquí el estado de los niveles en los ríos del país: <https://fews.ideam.gov.co/visorfews/nacional/estacion>







Actualización: 5 de julio de 2025 18:00 HLC

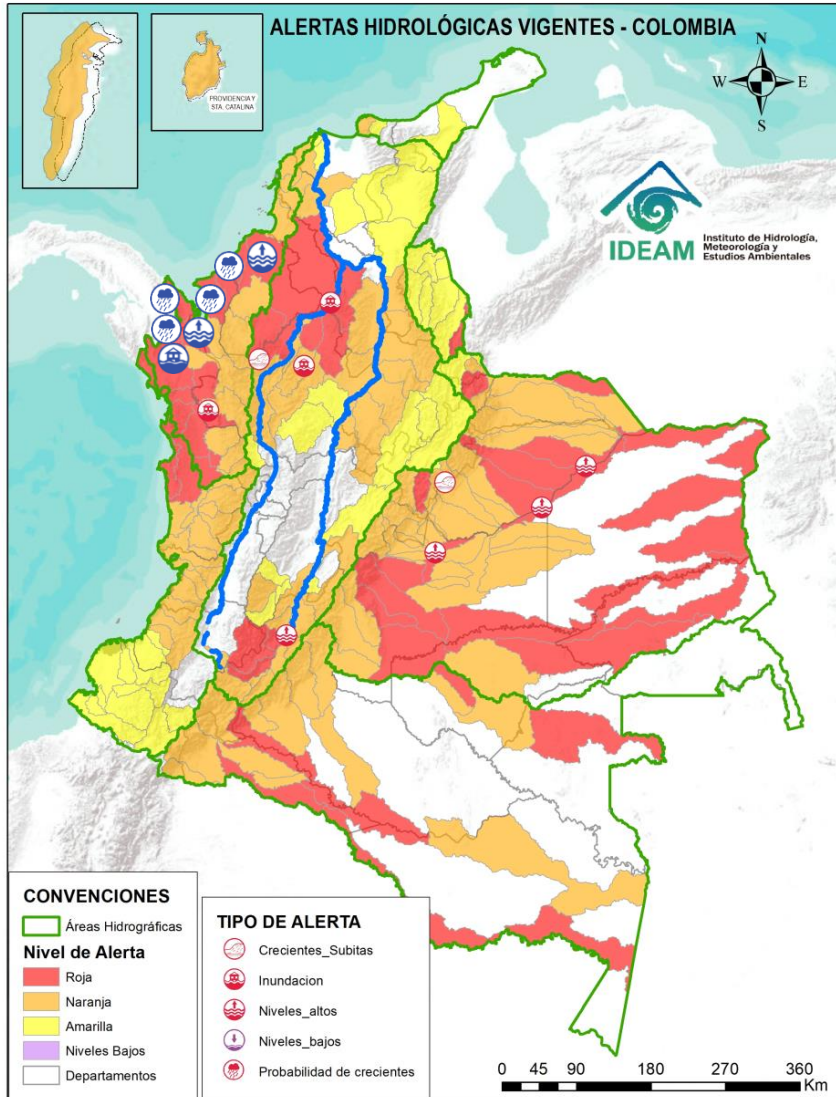


## ÁREA HIDROGRÁFICA SE DESTACAN LAS SIGUIENTES ALERTAS ROJAS POR NIVELES ALTOS, CRECIENTES SÚBITAS, DESBORDAMIENTOS Y/O INUNDACIONES:

- Caribe
- Probabilidad de crecientes súbitas en la cuenca del río Quito. Especial atención en los municipios de Cantón de San Pablo, Unión Panamericana, Cértegui, Río Quito y Atrato (Chocó)
  - Crecientes súbitas en la cuenca del río Cabí entre otros directos al río Atrato, así como en el río Atrato en su recorrido por el municipio de Quibdó. Especial atención en los municipios de Atrato y Quibdó (Chocó).
  - Probabilidad de crecientes súbitas en la SZH Directos al Atrato entre los ríos Quito y Bojayá (mi), espacialmente los ríos Beté y Tanguí, en la zona rural del municipio Medio Atrato. Se recomienda especial atención en el río Atrato a la altura de Vigía de Fuerte (Antioquia).
  - Probabilidad de crecientes súbitas de los afluentes directos al Atrato, entre Bebaramá y Murrí (md). Se recomienda especial atención en el municipio de Vigía del Fuerte y sus centros poblados (Antioquia).
  - **Alerta puntual:** Se reportó desbordamiento del río Atrato a la altura del corregimiento Buchadó del municipio de Vigía del Fuerte, Antioquia (23/06/2025).
  - Probabilidad de crecientes súbitas en el río Bojayá y sus afluentes. Especial atención en el municipio de Bojayá (Chocó). **Nota:** Se reportan inundaciones en el municipio de Bojayá (Chocó) por el desbordamiento de los ríos Atrato y Bojayá (25/06/2025).
  - Probabilidad de crecientes súbitas en la cuenca del río Napipí – río Opogadó y sus aportantes. **Nota:** Se reportan inundaciones en el municipio de Bojayá (Chocó) por el desbordamiento de los ríos Atrato, Opogadó y Napipí (25/06/2025).
  - Probabilidad de crecientes súbitas del río Murindó y sus afluentes. Especial atención en los municipios de Murindó, Vigía del Fuerte (Antioquia) y Carmen del Darién (Chocó).
  - Niveles altos del río Atrato entre el municipio de Carmen del Darién y el municipio de Riosucio (Chocó). **Nota: 1)** Se reportaron inundaciones en el barrio Escolar del municipio de Riosucio (Chocó) (28/06/2025). **2)** Inundaciones por desbordamiento del río Atrato en los municipios de Riosucio y Carmen del Darién (04/07/2025).



Actualización: 5 de julio de 2025 18:00 HLC



**ÁREA HIDROGRÁFICA SE DESTACAN LAS SIGUIENTES ALERTAS ROJAS POR NIVELES ALTOS, CRECIENTES SÚBITAS, DESBORDAMIENTOS Y/O INUNDACIONES:**

Caribe

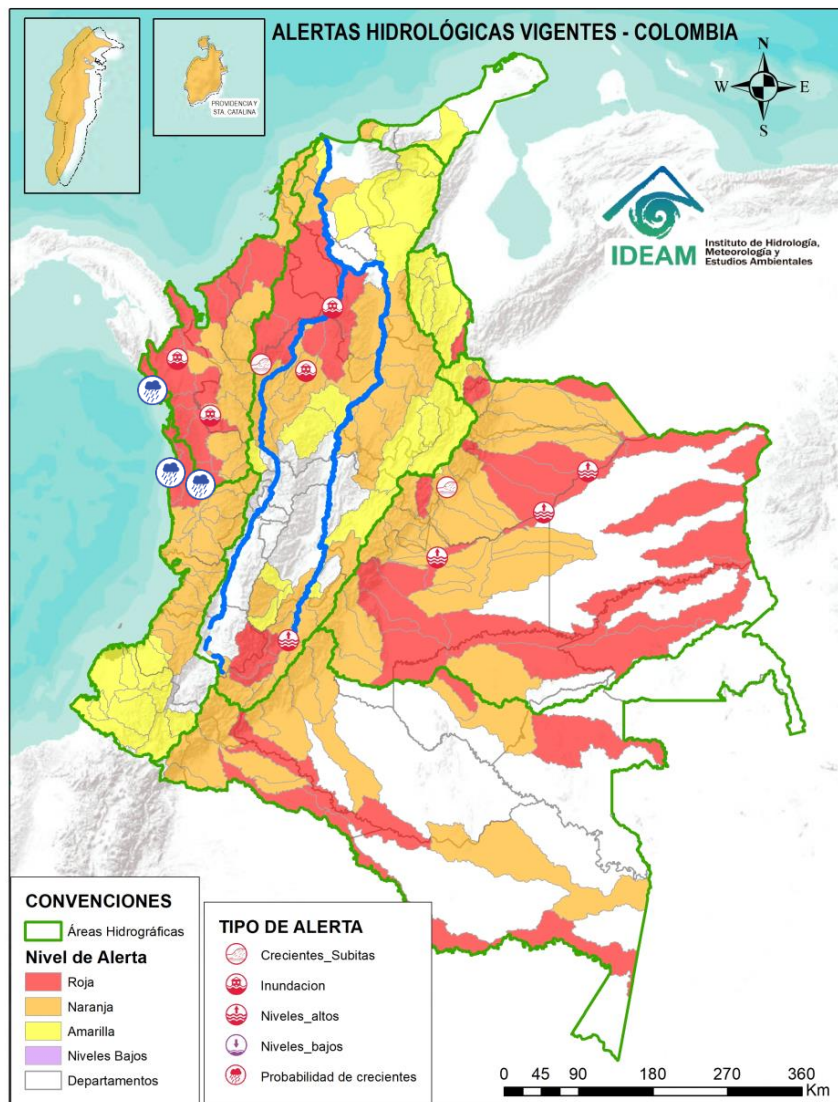
- Probabilidad de crecientes súbitas en la cuenca del río Salaquí y sus aportantes a la cuenca baja del río Atrato, especialmente el río Truandó en el municipio de Riosucio (Chocó). **Nota:** Se reporta inundaciones en la zona urbana y rural del municipio de Riosucio, Chocó por desbordamiento del río Truandó (26/06/2025).
- Probabilidad de incrementos súbitos en el nivel del río Perancho y sus afluentes, especialmente en el río Domingodó, aportante a la cuenca baja del río Atrato. Especial atención en los municipios Carmen de Darién y Riosucio (Chocó).
- Niveles altos del río Atrato entre el municipio de Riosucio (Chocó) y la Desembocadura al Mar Caribe. Especial atención en los municipios de Riosucio, Unguía (Chocó) y Turbo (Antioquia).
- Probabilidad de crecientes súbitas en la cuenca del río Tanela, aportante a la cuenca baja del río Atrato, se recomienda especial atención en el municipio de Unguía (Chocó). **Nota:** Se reportan inundaciones en el municipio de Unguía (Chocó) (21/06/2025).
- Probabilidad de crecientes súbitas en la cuenca del río Tolo y sus afluentes, especialmente la quebrada La Carolina entre otros directos al Caribe. Especial atención a la altura de los municipios de Acandí y Capurgana (Chocó).
- Probabilidad de crecientes súbitas en el río Mulatos y sus afluentes, así como otros ríos directos al Caribe. Especial atención en los municipios de Turbo y Necoclí (Antioquia).
- Probabilidad de crecientes súbitas en el río San Juan y sus afluentes, especialmente la quebrada El Guadal. Especial atención en los municipios de San Pedro de Urabá, Arboletes y San Juan de Urabá (Antioquia).
- Probabilidad de crecientes súbitas en el río Canalete y sus afluentes, entre otros arroyos directos al Caribe. Especial atención en el municipio de Arboletes (Antioquia).
- Niveles altos en la parte baja del río Sinú y probabilidad de crecientes súbitas en sus afluentes en la cuenca baja. Se recomienda especial atención en los municipios de San Pelayo, Cereté, Montería, Lorica y San Bernardo del Viento (Córdoba). **Notas: 1)** Se reportaron inundaciones en los corregimientos de Trementino y Tinajones del municipio de San Bernardo del Viento, Córdoba (13/06/2025 y 14/06/2025). **2)** Se reportaron inundaciones en zona rural del municipio de Momil, Córdoba (14/06/2025).
- Probabilidad de crecientes súbitas en el río Pamplonita y sus afluentes, especialmente los ríos Táchira, Grita y Cucutilla. Especial atención en municipio de Pamplona y en los sectores de Aguas Claras, Puerto León y Puerto Santander en el municipio de Cúcuta. Igualmente, se recomienda estar atentos en los municipios de Herrán y Ragonvalia. **Nota:** Se presenta inundaciones del río Táchira en el municipio de Villa del Rosario Norte de Santander (05/07/2025)



# Resumen de Alertas Hidrológicas



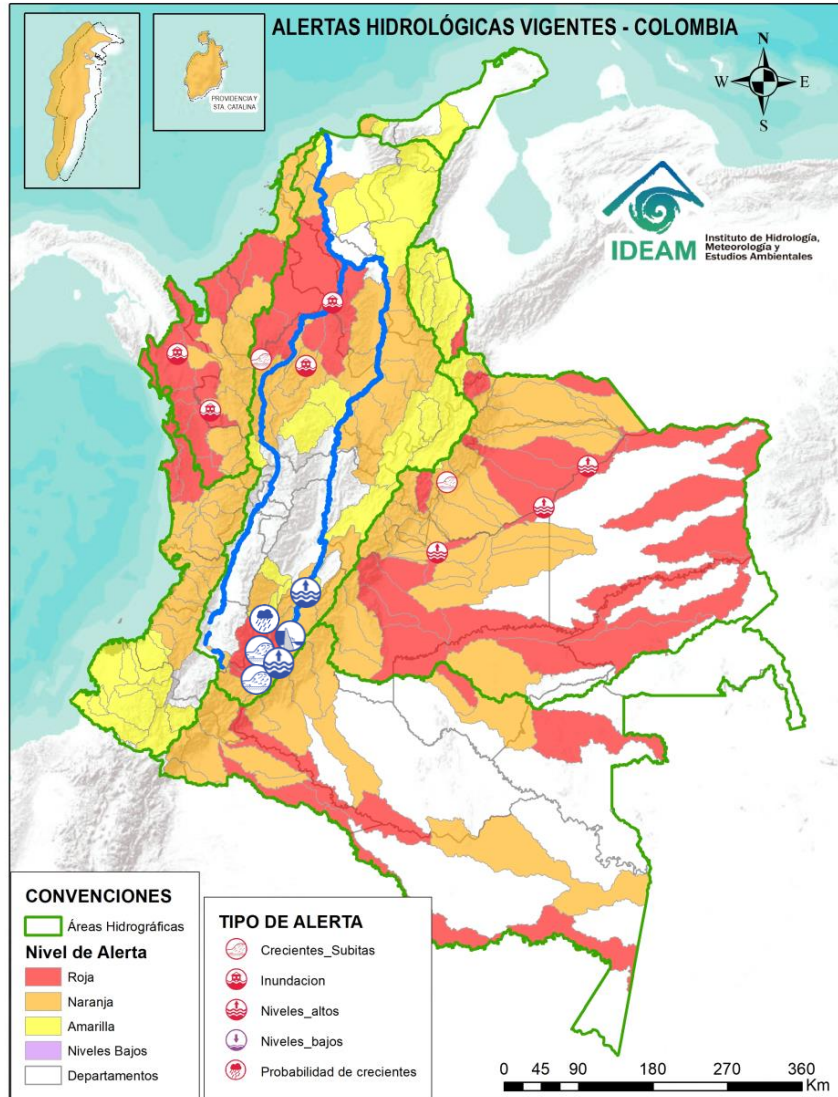
Actualización: 5 de julio de 2025 18:00 HLC



ÁREA HIDROGRÁFICA	SE DESTACAN LAS SIGUIENTES ALERTAS ROJAS POR NIVELES ALTOS, CRECIENTES SÚBITAS, DESBORDAMIENTOS Y/O INUNDACIONES:
Pacífico	<ul style="list-style-type: none"> <li>Probabilidad de incrementos súbitos en el nivel de los ríos Valle, Jella, Chocolatal, Jurado, Piliza, Purricha, Catripe, Abaquia, y sus afluentes, entre otros directos al Océano Pacífico en el departamento de Chocó, se recomienda especial atención en los municipios de Bahía Solano y Juradó.</li> <li>Probabilidad de crecientes súbitas en el río Baudó y sus afluentes, especialmente los ríos Dubaza Catrú Cedro, Ancosó Cuguchó Berreberre, Pepé, Misará, Torreidó, Pavasa Siguirisua y Purricha. Se recomienda especial atención en los corregimientos de Santa María, Miacorá, Divisa, Cohecho, Chachajo, Santa Rita, La Pureza, Nauca, Almendro, Bellavista y Puerto Elacio, en los municipios de Alto, Medio y Bajo Baudó.</li> </ul>



Actualización: 5 de julio de 2025 18:00 HLC



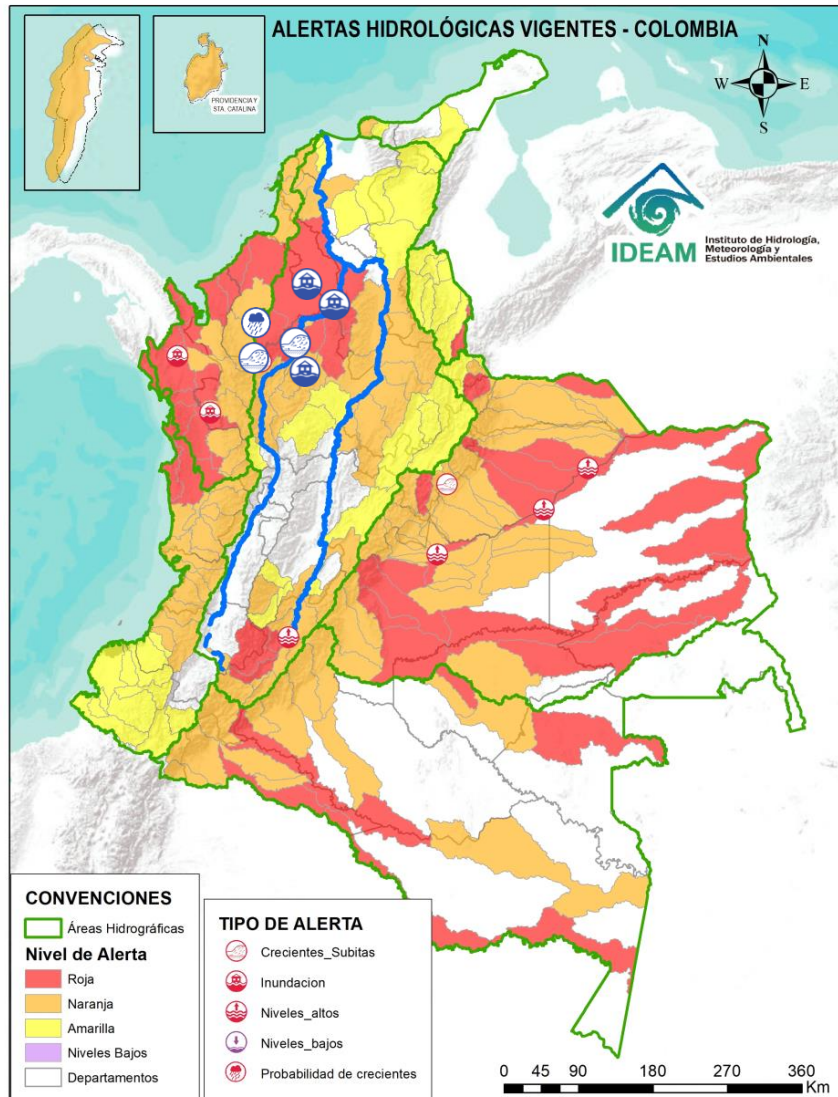
**ÁREA HIDROGRÁFICA SE DESTACAN LAS SIGUIENTES ALERTAS ROJAS POR NIVELES ALTOS, CRECIENTES SÚBITAS, DESBORDAMIENTOS Y/O INUNDACIONES:**

Magdalena – Cauca

- Probabilidad de crecientes súbitas en las SZH ríos directos al Magdalena (mi). Especial atención en las quebradas El Guayabo, Lagunilla y Tarquí. Se recomienda, estar atentos en los municipios de Saladoblanco, Oporapa, Tarquí, El Pital y Agrado (Huila). **Notas: 1)** Inundación en la vereda Fátima del municipio de Oporapa, Huila (3/07/2025). **2)** Se presenta creciente súbita de la quebrada Maituna en el municipio de Tarquí y en la Quebrada Yaguilga en el municipio de Pital en el departamento de Huila. (24/06/2025).
- Crecientes súbitas en el río Páez y sus aportantes los ríos Simbola, Ullucos, Negro y especialmente en el río La Plata y sus afluentes: el río Aguacatal y las quebradas Azafranal, Azafranalen, Azufrada, Barbillas, Casablanca, Cuchayaco, Cuchayaco, El Perico, El Salado, La Azufrada, Las Parras, Segoviana y Zapatero. Se recomienda especial atención en los municipios de Inzá, Belalcázar, La Plata, Nátaga, Paicol y Tesalia (Huila). **Notas: 1)** Crecientes súbitas de los ríos La Plata y Páez, generando afectaciones en los municipios de La Plata, Paicol y Tesalia - Huila (03/07/2025). **2)** Se reportó creciente súbita en los ríos Simbola y Páez a la altura de los sectores Tierradentro y Patico del municipio de Páez (Belalcázar), Cauca (3/07/2025). **3)** Inundación por desbordamiento del río Páez, en la vereda Centro del municipio de Tesalia, Huila (3/07/2025).
- Probabilidad de crecientes súbitas en las cuencas de los ríos Yaguará, Iquira y sus afluentes, entre otros aportantes al Alto Magdalena. Especial atención en los municipios de Yaguará e Iquira (Huila).
- Niveles altos del río Magdalena en el tramo comprendido entre los municipios de Gigante, Yaguará, Hobo, Campoalegre, Palermo, Neiva, Aipe Villavieja del departamento del Huila. **Notas: 1)** Inundaciones por el desbordamiento del río Magdalena, debido a la apertura de compuertas de los embalses El Quimbo y Betania, en comunidades ribereñas de los municipios de Neiva, Aipe, Palermo y Villavieja, Huila (05/07/2025). **2)** Inundaciones del río Magdalena entre los municipios de Hobo, Rivera, Gigante, Yaguará y Palermo (Huila) (04/07/2025). **3)** Se reportan inundaciones en la rívera del río Magdalena en la vereda Bajo Mirador en el municipio de Yaguará (Huila) (04/07/2025). **4)** INFORMACIÓN HIDROLÓGICA EMBALSE BETANIA: Las crecientes súbitas observadas en la Magdalena y Pte. Garcés pueden causar que se vaya incrementando nuevamente las descargas por Quimbo y eso afectaría el nivel de Betania. Se continúa con el monitoreo permanente y cualquier novedad se estará informando con la actualización del Reporte hidrológico (04/07/2025). Nota: Luego del pico amortiguado el día de ayer de 4279,25m3/s el nivel del embalse se ha mantenido estable el día de hoy reflejando comportamiento similar de los caudales registrados en la estación Paicol. Siguen altas las afluencias totales de la cuenca. Se continúa con el monitoreo permanente y cualquier novedad se estará informando con la actualización del Reporte hidrológico (04/07/2025).



Actualización: 5 de julio de 2025 18:00 HLC



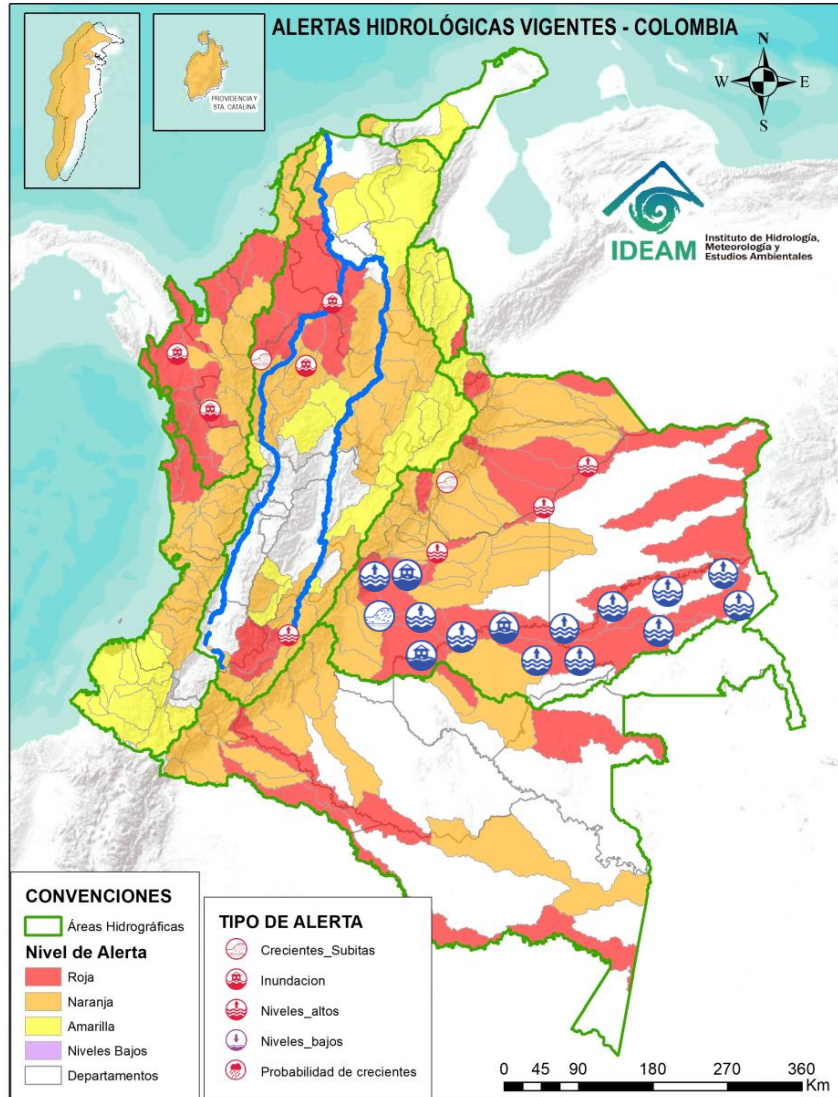
## ÁREA HIDROGRÁFICA SE DESTACAN LAS SIGUIENTES ALERTAS ROJAS POR NIVELES ALTOS, CRECIENTES SÚBITAS, DESBORDAMIENTOS Y/O INUNDACIONES:

Magdalena – Cauca

- **Alerta Puntual:** Avenida torrencial de la quebrada la Ceja, vereda Los Galgos en el municipio de Ituango, Antioquía (03/07/2025).
- Crecientes súbitas en los ríos Tarazá, Man y sus afluentes, especialmente la quebrada La Pinta. Especial atención a la altura de los municipios de Tarazá, Cáceres y Caucasia (Antioquia).
- **Alerta Puntual:** Desbordamiento de la Quebrada Caño Seco, en el Sector El Roble del municipio de Anorí, Antioquía (02/07/2025).
- Crecientes súbitas en el río Nechí y sus aportantes en la cuenca baja, especialmente las quebradas La Oca – Villa Mena, Villa - Puente Villa, Juan Vara y los ríos Tigú y El Bagre. Se recomienda especial atención en los municipios de Zaragoza, El Bagre y Nechí (Antioquia). **Nota:** Se reportó inundación en barrios La Vega y Portugal del municipio de El Bagre, Antioquia (23/06/2025).
- Probabilidad de crecientes súbitas en los aportantes directos al Bajo Cauca – Ciénaga La Raya entre río Nechí y Brazo de Loba, con especial atención en las quebradas San Mateo, Claras, Montecristo, Bocachica y Manzanares; y los ríos Ariza y Caribona en el municipio de Montecristo (Bolívar).
- **Alerta puntual:** Afectaciones por rompimiento del dique marginal del río Cauca en el sector Caregato a la altura de San Jacinto del Cauca (Bolívar). Se recomienda especial atención en La Región de La Mojana por transvase del caudal del río Cauca (06/05/2024).
- Probabilidad de crecientes súbitas en la cuenca alta del río San Jorge, se recomienda especial atención en sus afluentes como las quebradas La Manuela y Morrojo, y los ríos San Pedro y Uré, así como en los municipios de Puerto Libertador y Montelíbano (Córdoba). **Nota:** Se reportan inundaciones en el municipio de Montelíbano – Córdoba por el desbordamiento del río San Jorge (28/06/2025).
- Niveles altos en los sistemas de caños y ciénagas asociados al rompimiento del dique del boquete en Caregato, donde continua el ingreso de agua del río Cauca. Persisten las áreas inundadas en los municipios de Majagual, Caimito, Ayapel, Guaranda, San Benito Abad, San Marcos y Sucre. **Nota:** Inundación en los corregimientos de Puerto Franco y San José Rivera del municipio de Galeras, Sucre (3/07/2025).



Actualización: 5 de julio de 2025 18:00 HLC



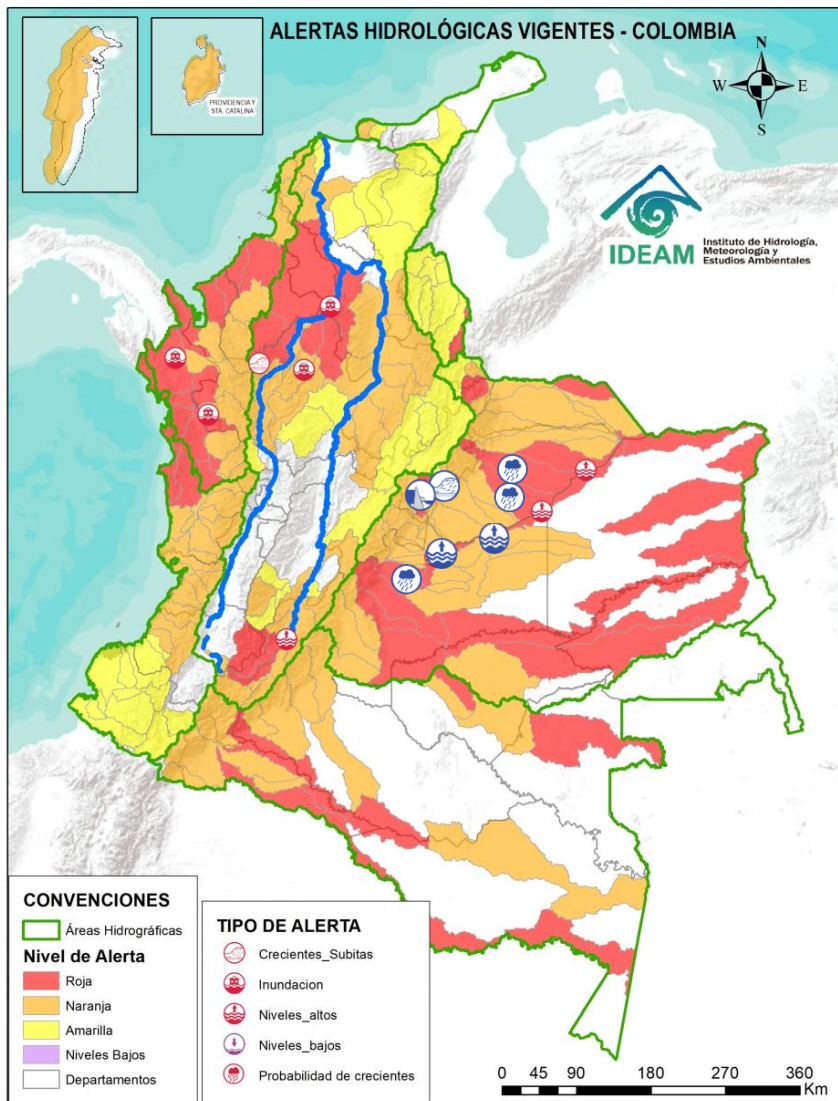
**ÁREA HIDROGRÁFICA** SE DESTACAN LAS SIGUIENTES ALERTAS ROJAS POR NIVELES ALTOS, CRECIENTES SÚBITAS, DESBORDAMIENTOS Y/O INUNDACIONES:

Orinoco

- Niveles altos en la parte media del río Inírida, se recomienda especial atención en zonas ribereñas de los municipios de San José del Guaviare, El Retorno y Miraflores (Guaviare), Mampiripana, Morichal y Inírida (Guainía).
- Niveles altos en la parte baja del río Inírida a la altura del municipio de Inírida (Guainía). Especial atención en zonas ribereñas de dicho municipio.
- Niveles altos en la parte baja del río Guayabero y sus afluentes, especial atención en los municipios de La Macarena, Vistahermosa, Puerto Rico y San José del Guaviare. **Nota:** Se presentan inundaciones por el desbordamiento del río Guayabero, en varias veredas ribereñas del municipio de La Macarena, Meta (05/07/2025).
- Crecientes súbitas en la cuenca del río Güejar y sus afluentes. Se recomienda especial atención entre los municipios de Mesetas, San Juan de Arama y Vistahermosa (Meta).
- Niveles altos del río Ariari y probabilidad de crecientes súbitas de sus aportantes. especial atención en los municipios de Lejanías, Cubarral, Puerto Rico, Fuente de Oro, El Dorado, Granda, Guamal, El Castillo, Puerto Lleras, San Juan de Arama, Vista Hermosa y Puerto Concordia (Meta). **Notas:** **1)** Inundación por el desbordamiento del río Ariari, por el rompimiento de Jarillón existente, en un tramo de 200 metros sobre margen derecha de río, generando afectaciones en las veredas de San José, Las Islas, El Diamante y San Isidro del municipio de El Dorado, Meta (5/07/2025). **2)** Se presentaron inundaciones en el barrio Convencional del municipio de Puerto Lleras, Meta (3/07/2025). **3)** Se reportó inundación en el municipio de Granada, Meta (1/07/2025). **4)** Se reportan inundaciones por creciente súbita del río Guape en el municipio de Lejanías, Meta (01/07/2025). **5)** Se reportó creciente súbita del río Ariari en la vereda Arrayanes del municipio de Cubarral (Meta) (14/06/2025). **6)** Se reportaron inundaciones en zona rural y urbana del municipio de El Castillo, Meta (14/06/2025).
- Niveles altos en la cuenca media del río Guaviare. Se recomienda especial atención a la altura del municipio San José del Guaviare (Guaviare). **Notas:** **1)** Se reportan inundaciones en la zona urbana del municipio de San José del Guaviare, Guaviare (01/07/2025). **2)** Inundaciones en el municipio de Cumaribo (Vichada), afectando las zonas urbana y rural (22/06/2025). **3)** Se reportó desbordamiento del río Guaviare, veredas El Mielon, Remolinos, Trin, Caño Ovejas, Caño Evaristo, Caño Minas, Chaparral, Caño Mitare, Puerto Alvira y Mata Bambú, en el municipio de Mampiripán (Meta) (14/06/2025).
- Niveles altos en la parte baja del río Guaviare, se recomienda especial atención en los municipios de Cumaribo (Vichada), Mampiripana, Barranco Mina y Inírida (Guainía). **Nota:** Se reportó desbordamiento del río Guaviare a la altura de Puerto Bagre, Resguardo Siare Baranco Lindo, Vereda Titanio en el municipio de Cumaribo (Vichada) (24/06/2025).



Actualización: 5 de julio de 2025 18:00 HLC



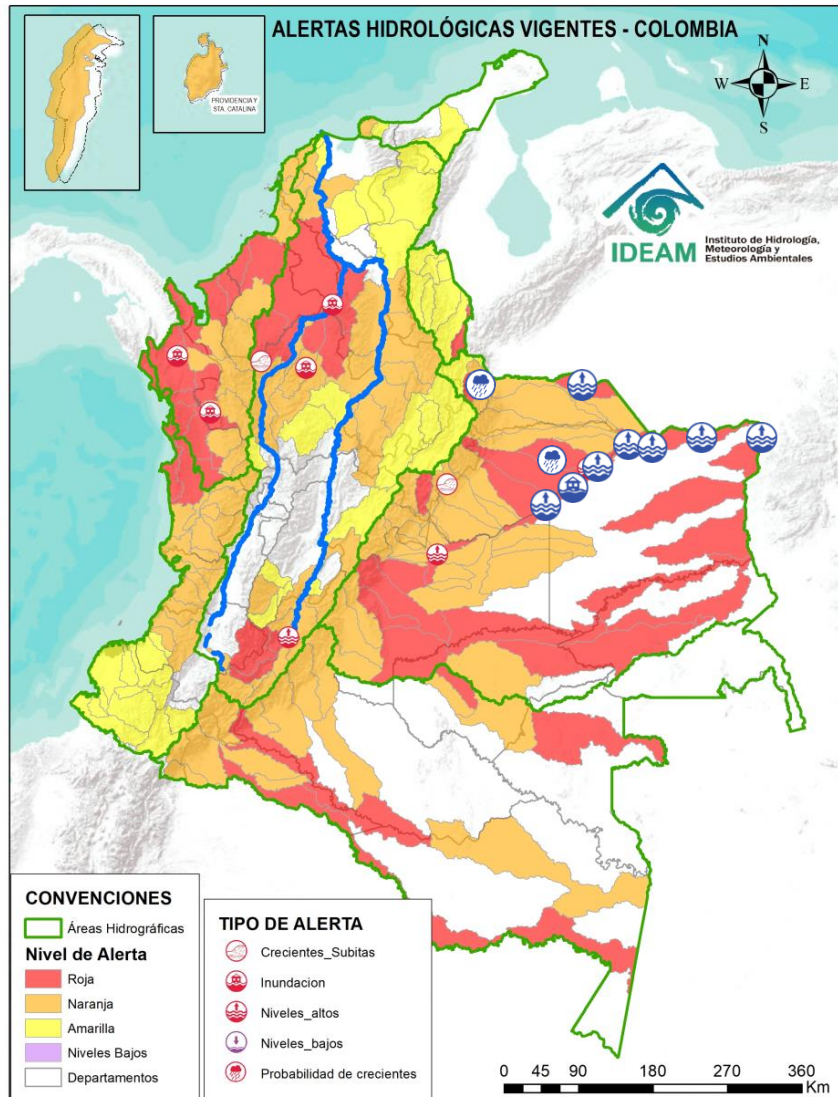
**ÁREA HIDROGRÁFICA** **SE DESTACAN LAS SIGUIENTES ALERTAS ROJAS POR NIVELES ALTOS, CRECIENTES SÚBITAS, DESBORDAMIENTOS Y/O INUNDACIONES:**

Orinoco

- Probabilidad de crecientes súbitas en las cuencas de los ríos Metica, Guamal y Humadea y sus afluentes, aportantes a la cuenca alta del río Meta. **Notas: 1)** se reportó una creciente súbita del río Guamal en la vereda La Isla del municipio Guamal, Meta (1/07/2025). **2)** Se reportó creciente súbita de los ríos Humadea y Guamal, veredas El Centro, Y San Agustín, Arenales, El Turuy y San Antonio, en el municipio de Castilla La Nueva (Meta) (14/06/2025). **3)** Se reportó creciente súbita de los ríos Guamal, Humadea, Orotoy, Caño Camelias, en el municipio de Guamal (Meta) (14/06/2025). **4)** Se reportó inundaciones en los municipios de Guamal y Acacías-Meta (14/06/2025).
- Niveles altos del río Meta entre los municipios de Puerto López (Meta) y Orocué (Casanare). Se recomienda especial atención a las comunidades ribereñas localizadas en su recorrido por los municipios de Puerto López, Cabuyaro (Meta), Villanueva, Tauramena y Orocué (Casanare).
- Crecientes súbitas en el río Lengupá y sus aportantes. Especial atención en los municipios de Santa María, Rondón, Zetaquirá, Campohermoso y San Luis de Gaceno (Boyacá). **Nota:** CORPOCHIVOR reporta remoción en masa, a la altura de la vereda Planadas del municipio de Santa María generando represamiento del río Lengupá, se observan incrementos de niveles aguas arriba hacia ribera del río Tunjita y Lengupá y riesgo de avenida torrencial aguas abajo ribera área Santa María y San Luis De Gaceno. Se mantiene llamado a la comunidad ribereña estar atentos a las alertas actuales por precipitaciones y crecientes súbitas en la cuenca (27/06/2025).
- **Alerta Puntual:** Se reportó avenida torrencial en Caño La Vega en centro poblado Pueblo Nuevo, en el municipio de Recetor (Casanare) (28/06/2025).
- Probabilidad de crecientes súbitas en el caño Guanápalo. Especial atención a la altura de los municipios de Nunchía, San Luis de Palenque y Orocué (Casanare).
- Probabilidad de crecientes súbitas en la cuenca del río Pauto y sus aportantes, como Quebrada Cañaverales, Quebrada El Oso y el río Pore. Igual condición, se espera en el río Guachiría y sus aportantes. Especial atención en los municipios de Chita, Pisba, Socotá (Boyacá), Támara, Pore, San Luis de Palenque y Trinidad (Casanare). **Nota: 1)** Se presenta inundaciones por desbordamiento del río Pauto a la altura del municipio de Pore (Casanare). (24/06/2025). **2)** Se reporta inundaciones por desbordamiento del río Pauto a la altura de las veredas El Verde, El Garzón, La Plata, Regalito, Brusas del Pauto, Miralindo y El Ramón (25/06/2025).



Actualización: 5 de julio de 2025 18:00 HLC



## ÁREA HIDROGRÁFICA SE DESTACAN LAS SIGUIENTES ALERTAS ROJAS POR NIVELES ALTOS, CRECIENTES SÚBITAS, DESBORDAMIENTOS Y/O INUNDACIONES:

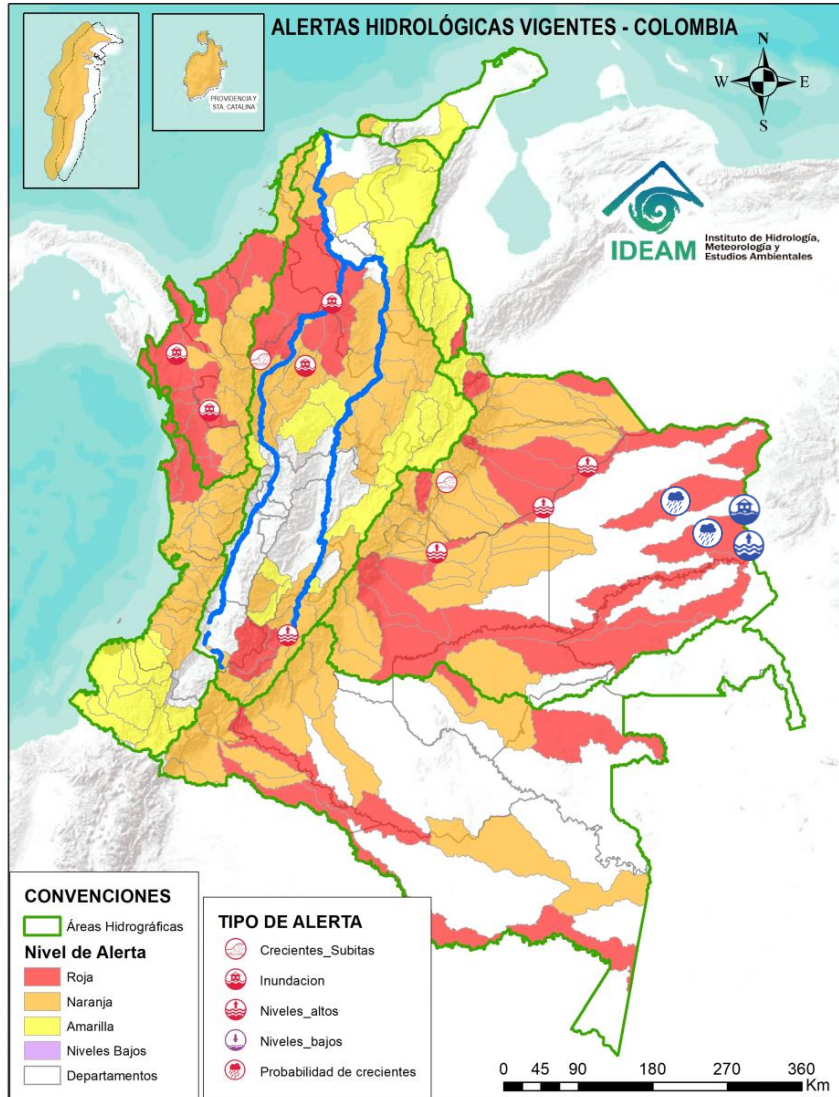
Orinoco

- Niveles altos en la parte media del río Meta, entre los municipios de Orocué hasta Paz de Ariporo (Casanare). Se recomienda especial atención en los municipios de Santa Rosalía, Paz de Ariporo (Casanare) y La Primavera (Vichada). **Notas: 1)** Se reportaron inundaciones en zona urbana y rural del municipio de Santa Rosalía (Vichada) (22/06/2025). **2)** Se reportaron inundaciones en zona Urbana y Rural del municipio de La Primavera (Vichada) (22/06/2025). **3)** Inundación en la vereda Caracaro del municipio de Orocué - Casanare por desbordamiento del río Meta (14-21/05/2025). **4)** Inundación afectando varias viviendas de la cabecera municipal y zona rural del municipio de Santa Rosalía - Vichada (06/06/2025). **5)** Inundación por el río Meta en las veredas El Carrao, Vuelta Mala y Puerto Esperanza del municipio La Primavera, Vichada (06/06/2025).
- Probabilidad de crecientes súbitas en los ríos directos al río Meta entre ríos Pauto y Agua Clara (mi).
- Probabilidad de crecientes súbitas en los ríos Cobugón, Covaría y sus afluentes. Especial atención en el municipio de Cubará (Boyacá).
- Niveles altos del río Arauca y probabilidad de crecientes súbitas en los aportantes al bajo Arauca a la altura del municipio de Arauca (Arauca). **Nota:** Se reportan inundaciones en las veredas Remolino del Padre, La Yuca, Todos Los Santos, Corocito, Barrancón, Monserrate, Buenos Aires, Los Pechos, Clarinetero y Bocas del Arauca, en el municipio de Arauca, departamento de Arauca, debido al desbordamiento del río Arauca (25/06/2025).
- Niveles altos del río Meta en su parte baja entre los ríos Casanare y Orinoco a la altura del municipio de Puerto Carreño (Vichada). **Nota: 1)** Se reportó inundaciones en Barrio Santa Teresita, Inspección Aceitico, Verturosa, Esmeralda, Puerto Murillo, Garcitas, Casuarito en el municipio de Puerto Carreño (Vichada) (22/06/2025). **2)** Se reporta desbordamiento de los ríos Meta y Orinoco a la altura del municipio de Puerto Carreño, Vichada (25/06/2025).





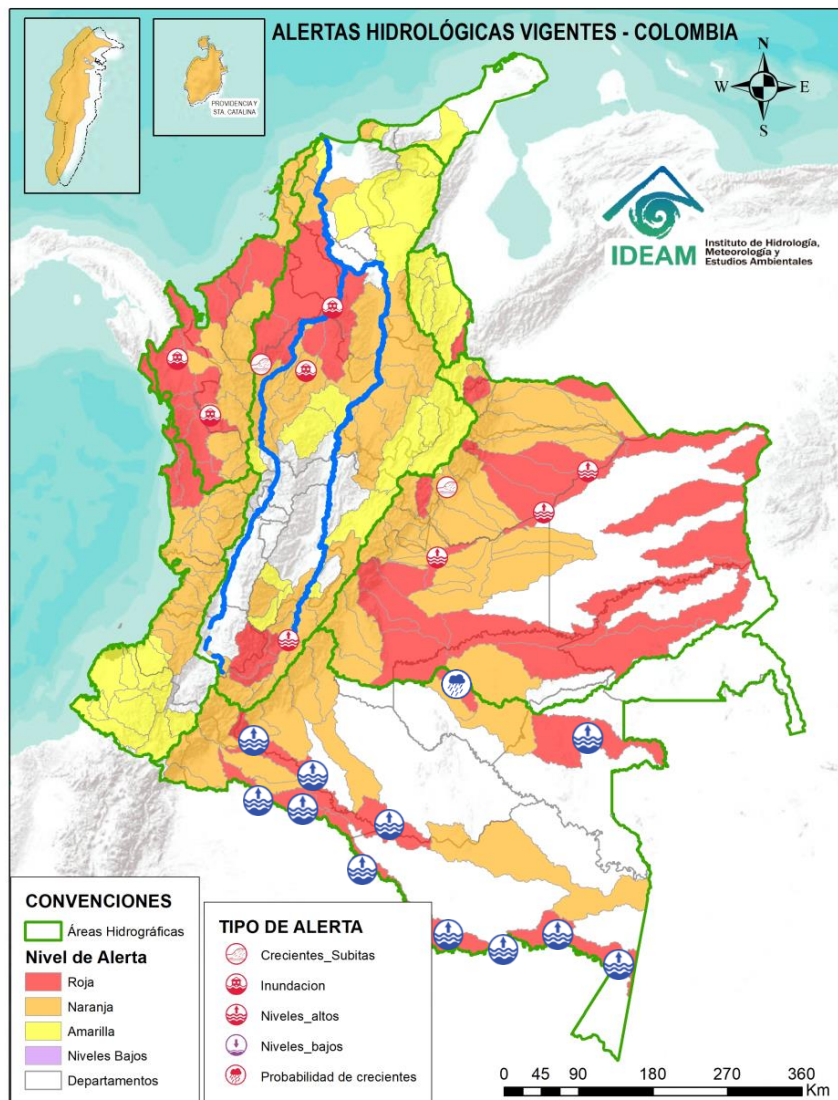
Actualización: 5 de julio de 2025 18:00 HLC



ÁREA HIDROGRÁFICA	SE DESTACAN LAS SIGUIENTES ALERTAS ROJAS POR NIVELES ALTOS, CRECIENTES SÚBITAS, DESBORDAMIENTOS Y/O INUNDACIONES:
Orinoco	<ul style="list-style-type: none"> <li>• Probabilidad de crecientes súbitas en el río Matavén y sus afluentes. Especial atención en el Resguardo Indígena unificado de la selva de Matavén, en el municipio de Cumaribo (Vichada).</li> <li>• Probabilidad de crecientes súbitas en el río El Tuparro y sus afluentes. Especial atención en el Resguardo Indígena Santa Teresita del Tuparro en el municipio de Cumaribo (Vichada). <b>Notas: 1)</b> Se reportó inundaciones en el sector Caño El Rinconcito Resguardo indígena Santa Teresita, Cumaribo (Vichada) (30/06/2025). <b>2)</b> Inundaciones en el municipio de Cumaribo (Vichada), afectando las zonas urbana y rural (22/06/2025)</li> <li>• Probabilidad de incremento en los niveles de los ríos Caño Mesetas, Caño Dagua, entre otros aportantes directos al río Orinoco entre los ríos Tomo y Vita; y sus afluentes. Especial atención en el corregimiento de Casuarito en el municipio de Puerto Carreño (Vichada).</li> <li>• Niveles altos del río Orinoco desde la desembocadura del río Guaviare y su recorrido por los municipios de Cumaribo y Puerto Carreño (Vichada). <b>Notas: 1)</b> Se reportó desbordamiento del río Orinoco en la Inspección de Puerto Nariño, municipio de Cumaribo (Vichada) (24/06/2025). <b>2)</b> Se reportaron inundaciones en Barrio Santa Teresita, Inspección Aceitico, Verturosa, Esmeralda, Puerto Murillo, Garcitas, Casuarito en el municipio de Puerto Carreño (Vichada) (22/06/2025).</li> </ul>



Actualización: 5 de julio de 2025 18:00 HLC



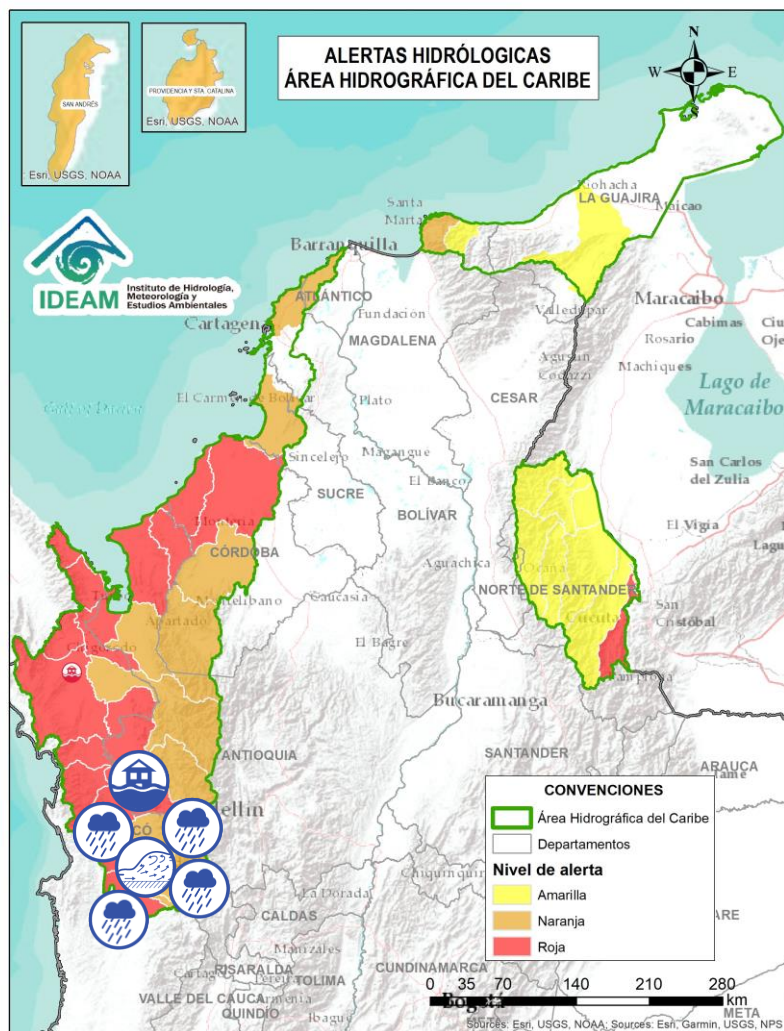
ÁREA HIDROGRÁFICA	SE DESTACAN LAS SIGUIENTES ALERTAS ROJAS POR NIVELES ALTOS, CRECIENTES SÚBITAS, DESBORDAMIENTOS Y/O INUNDACIONES:
Amazonas	<ul style="list-style-type: none"><li>• Probabilidad de crecientes súbitas del río Unilla y sus afluentes. Especial atención en el municipio de Calamar (Guaviare). <b>Notas: 1)</b> Se reportó desbordamiento de los ríos Unilla y Calamar en zona urbana del municipio de Calamar (Guaviare) (04/06/2025). <b>2)</b> Se reportaron inundaciones por crecientes del río Unilla en la cabecera municipal y área rural del municipio de Calamar, Guaviare (13/06/2025).</li><li>• Niveles altos del río Vaupés entre los municipios de Carurú y Mitú (Vaupés).</li><li>• Niveles altos en el río Caquetá y sus aportantes. Se recomienda especial atención en los municipios de Santa Rosa (Cauca), Puerto Guzmán, Solita, Curillo, Solano y demás municipios aguas abajo del piedemonte Caqueteño, en el departamento de Caquetá. <b>Nota: 1)</b> Se reporta creciente súbita del río Fragua y Caquetá en el municipio de Piamonte – Cauca (03/07/2025). <b>2)</b> Se reporta desbordamiento del río Caquetá en las inspecciones y veredas del municipio de Puerto Guzmán, Putumayo (03/07/2025).</li><li>• Niveles altos en la cuenca media del río Putumayo y sus afluentes, entre los municipios de Puerto Asís, Puerto López y Puerto Leguizamo (Putumayo).</li><li>• Niveles altos en el río Putumayo y sus afluentes, especial atención en las comunidades indígenas de los municipios de Puerto Leguizamo (Putumayo), Puerto Alegría y El Encanto (Amazonas).</li><li>• Niveles altos en la cuenca baja del río Putumayo y sus afluentes, especial atención en las comunidades indígenas de los municipios El Encanto, Puerto Arica y Tarapacá (Amazonas).</li></ul>



# Área Hidrográfica del Caribe



Actualización: 5 de julio de 2025 18:00 HLC



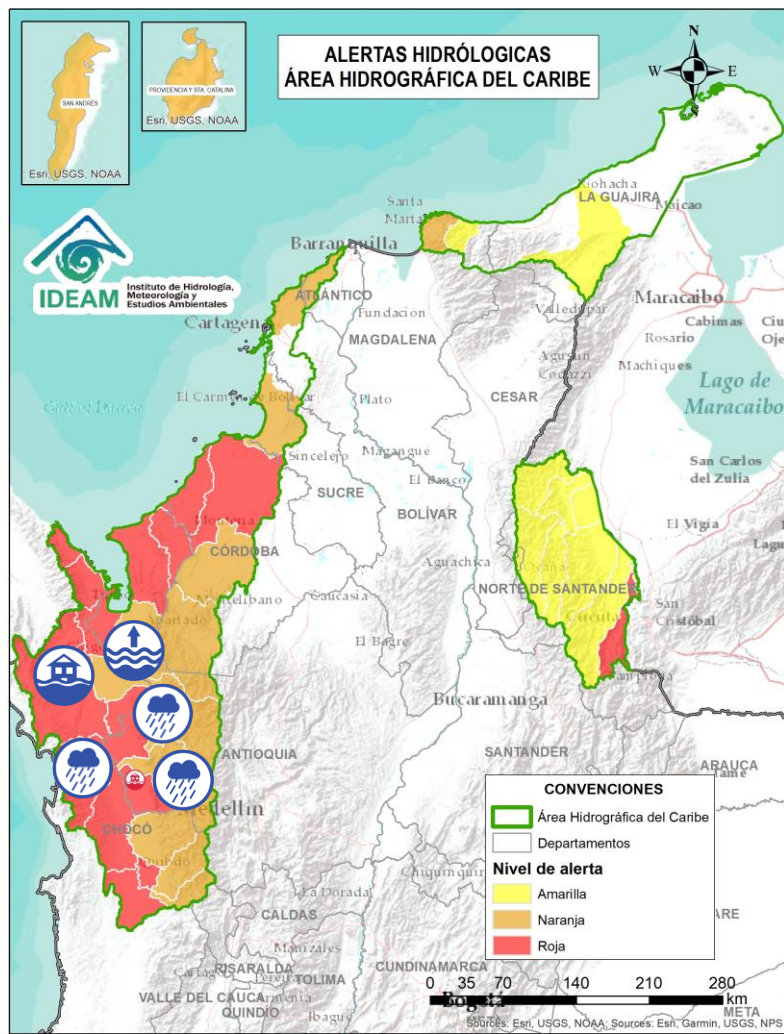
Alerta	Zona Hidrográfica	Subzona o Cuenca Hidrográfica	Descripción de la alerta hidrológica
	Atrato - Darién	Cuenca alta del río Atrato	Probabilidad de crecientes súbitas en la cuenca alta del río Atrato y sus afluentes, se recomienda especial atención en los municipios de El Carmen de Atrato, Lloró, Bagadó, Cértegui, Quibdó y Unión Panamericana (Animas).
	Atrato - Darién	Cuenca del río Andágueda	Probabilidad de crecientes súbitas en el río Andágueda y sus aportantes. Se recomienda especial atención en los municipios de Bagadó y Cértegui (Chocó).
	Atrato - Darién	Cuenca del río Quito	Probabilidad de crecientes súbitas en la cuenca del río Quito. Especial atención en los municipios de Cantón de San Pablo, Unión Panamericana, Cértegui, Río Quito y Atrato (Chocó)
	Atrato - Darién	Cuenca del río Cabí	Probabilidad de crecientes súbitas en la cuenca del río Cabí entre otros directos al río Atrato, así como en el río Atrato en su recorrido por el municipio de Quibdó. Especial atención en los municipios de Atrato y Quibdó (Chocó).
	Atrato - Darién	Cuenca del río Bebaramá	Probabilidad de crecientes súbitas en la cuenca del río Bebaramá y otros Directos Atrato (md). Se recomienda especial atención al municipio de Media Atrato y su cabecera municipal Beté (Chocó).
	Atrato - Darién	Cuenca media río Atrato	Probabilidad de crecientes súbitas en la SZH Directos al Atrato entre los ríos Quito y Bojayá (mi), especialmente los ríos Beté y Tanguí, en la zona rural del municipio Medio Atrato. Se recomienda especial atención en el río Atrato a la altura de Vigía de Fuerte (Antioquia).
	Atrato - Darién	Cuenca Media - Baja del río Atrato	<b>Alerta puntual:</b> Se reportó desbordamiento del río Atrato en el corregimiento de Buchadó en el municipio de Vigía del Fuerte, Antioquia (24/06/2025).
	Atrato - Darién	Cuenca Media del Atrato	Probabilidad de crecientes súbitas de los afluentes directos al Atrato, entre Bebaramá y Murri (md). Se recomienda especial atención en el municipio de Vigía del Fuerte y sus centros poblados (Antioquia).



# Área Hidrográfica del Caribe



Actualización: 5 de julio de 2025 18:00 HLC



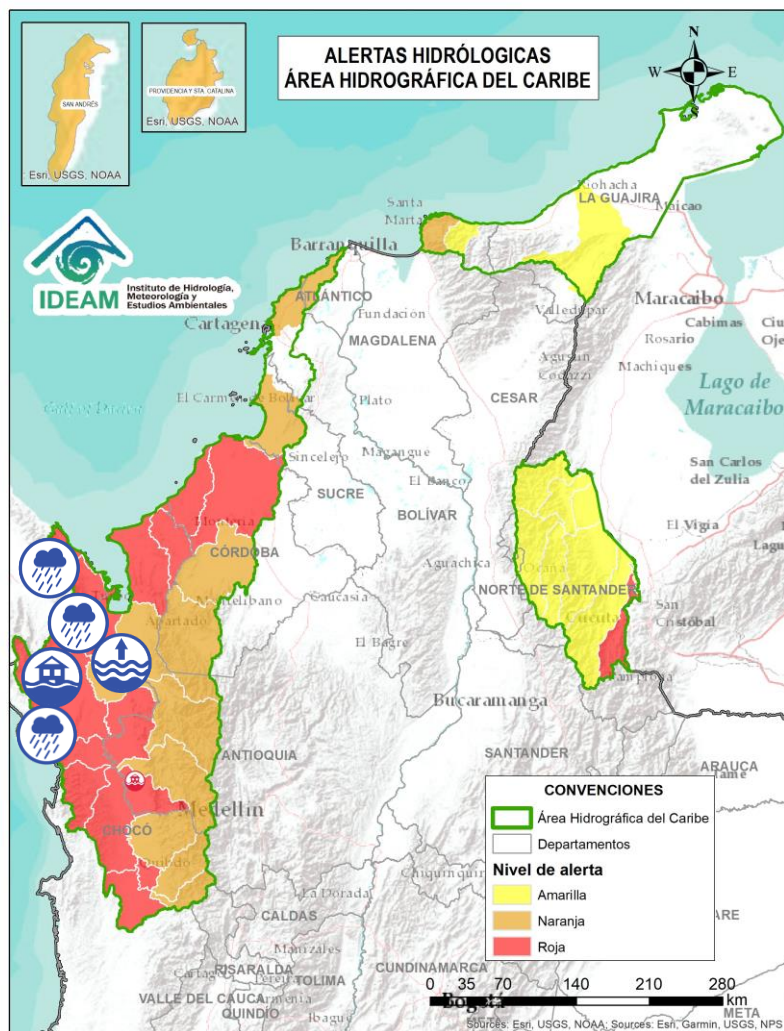
Alerta	Zona Hidrográfica	Subzona o Cuenca Hidrográfica	Descripción de la alerta hidrológica
	Atrato - Darién	Cuenca del río Murrí	Probabilidad de crecientes súbitas del río Murrí y sus afluentes, especialmente el río Ocaidó entre otros directos a la parte media del río Atrato. Se recomienda especial atención en el municipio de Urrao y Vigía del Fuerte (Antioquia).
	Atrato - Darién	Cuenca del río Bojayá	Probabilidad de crecientes súbitas en el río Bojayá y sus afluentes. Especial atención en el municipio de Bojayá (Chocó). <b>Nota:</b> Se reportan inundaciones en el municipio de Bojayá (Chocó) por el desbordamiento de los ríos Atrato y Bojayá (25/06/2025).
	Atrato - Darién	Cuenca del río Napipí - río Opogadó	Probabilidad de crecientes súbitas en la cuenca del río Napipí - río Opogadó y sus aportantes. <b>Nota:</b> Se reportan inundaciones en el municipio de Bojayá (Chocó) por el desbordamiento de los ríos Atrato, Opogadó y Napipí (25/06/2025).
	Atrato - Darién	Cuenca del río Murindó	Probabilidad de crecientes súbitas del río Murindó y sus afluentes. Especial atención en los municipios de Murindó, Vigía del Fuerte (Antioquia) y Carmen del Darién (Chocó).
	Atrato - Darién	Cuenca del río Sucio	Probabilidad de crecientes súbitas en el río Sucio y sus afluentes. Se recomienda especial atención en las quebradas San José de Urama, El Tigre, Agualinda, La Encalichada, Cañada Seca, Desmotadora, La Antigua, La Caracol y Potreros, y los ríos Mutatá, Urumita y Herradura. Especial atención en los municipios de Nuevo Belén de Bajira, Frontino, Abriaquí, Uramita, Dabeiba, Cañasgordas, Frontino y Mutatá (Antioquia).
	Atrato - Darién	Cuenca Baja del río Atrato	Niveles altos del río Atrato entre el municipio de Carmen del Darién y el municipio de Riosucio (Chocó). <b>Nota: 1)</b> Se reportaron inundaciones en el barrio Escolar del municipio de Riosucio (Chocó) (28/06/2025). <b>2)</b> Inundaciones por desbordamiento del río Atrato en los municipios de Riosucio y Carmen del Darién (04/07/2025).



# Área Hidrográfica del Caribe



Actualización: 5 de julio de 2025 18:00 HLC



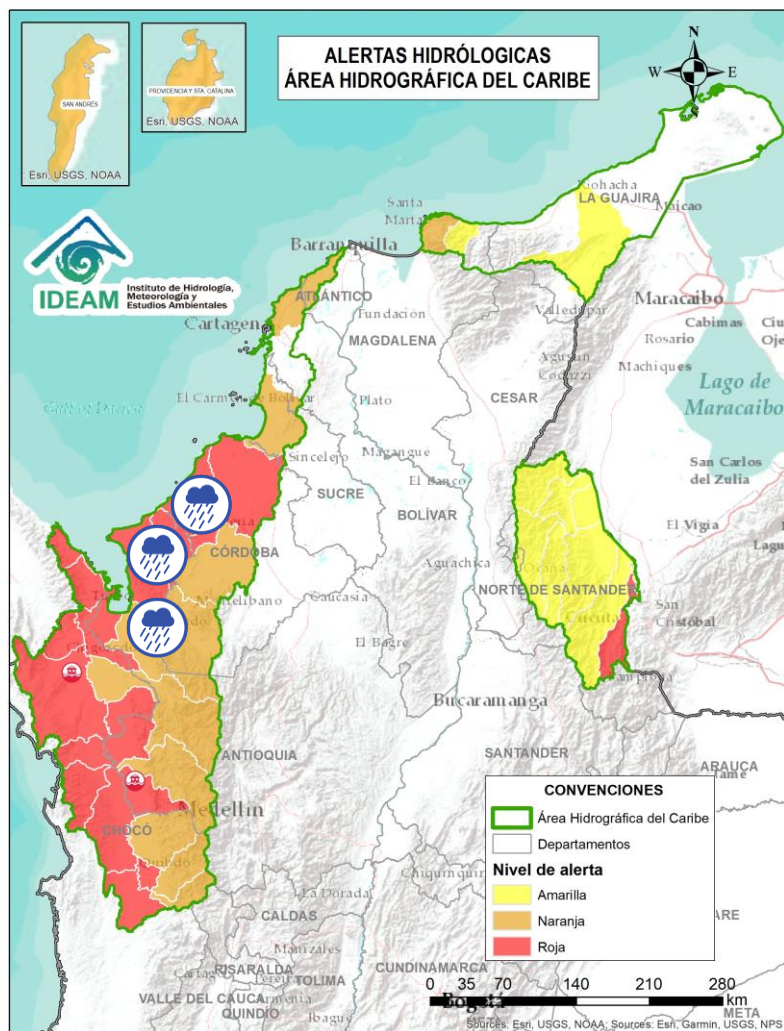
Alerta	Zona Hidrográfica	Subzona o Cuenca Hidrográfica	Descripción de la alerta hidrológica
	Atrato – Darién	Cuenca del río Salaquí	Probabilidad de crecientes súbitas en la cuenca del río Salaquí y sus aportantes a la cuenca baja del río Atrato, especialmente el río Truandó en el municipio de Riosucio (Chocó). <b>Nota:</b> Se reporta inundaciones en la zona urbana y rural del municipio de Riosucio, Chocó por desbordamiento del río Truandó (26/06/2025).
	Atrato – Darién	Cuenca del río Perancho	Probabilidad de incrementos súbitos en el nivel del río Perancho y sus afluentes, especialmente en el río Domingodó, aportante a la cuenca baja del río Atrato. Especial atención en los municipios Carmen de Darién y Riosucio (Chocó).
	Atrato – Darién	Cuenca baja del río Atrato	Niveles altos del río Atrato entre el municipio de Riosucio (Chocó) y la Desembocadura al Mar Caribe. Especial atención en los municipios de Riosucio, Unguía (Chocó) y Turbo (Antioquia).
	Atrato – Darién	Cuenca del río Tanela	Probabilidad de crecientes súbitas en la cuenca del río Tanela, aportante a la cuenca baja del río Atrato, se recomienda especial atención en el municipio de Unguía (Chocó). <b>Nota:</b> Se reportan inundaciones en el municipio de Unguía (Chocó). (21/06/2025)
	Atrato – Darién	Cuenca del río Tolo	Probabilidad de crecientes súbitas en la cuenca del río Tolo y sus afluentes, especialmente la quebrada La Carolina entre otros directos al Caribe. Especial atención a la altura de los municipios de Acandí y Capurgana (Chocó).



# Área Hidrográfica del Caribe



Actualización: 5 de julio de 2025 18:00 HLC



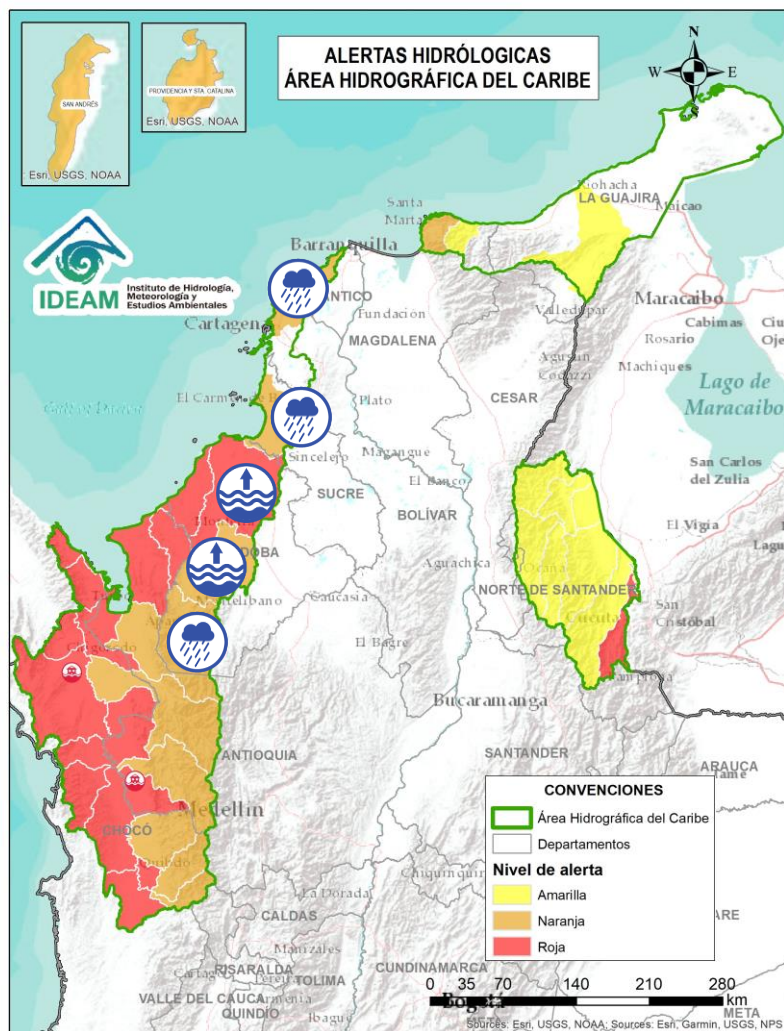
Alerta	Zona Hidrográfica	Subzona o Cuenca Hidrográfica	Descripción de la alerta hidrológica
	Caribe - Litoral	Cuenca del río León	Probabilidad de crecientes súbitas del río León y sus afluentes, los ríos Carepa, Chigorodó, Apartadó, Grande y Vijagual, los cuales desembocan al Golfo de Urabá. Especial atención en los municipios de Mutatá, Chigorodó, Carepa, Apartadó y Turbo (Antioquia).
	Caribe - Litoral	Cuenca del río Mulatos	Probabilidad de crecientes súbitas en el río Mulatos y sus afluentes, así como otros ríos directos al Caribe. Especial atención en los municipios de Turbo y Necoclí (Antioquia).
	Caribe - Litoral	Cuenca del río San Juan	Probabilidad de crecientes súbitas en el río San Juan y sus afluentes, especialmente la quebrada El Guadal. Especial atención en los municipios de San Pedro de Urabá, Arboletes y San Juan de Urabá (Antioquia).
	Caribe - Litoral	Cuenca del río Canalete	Probabilidad de crecientes súbitas en el río Canalete y sus afluentes, entre otros arroyos directos al Caribe. Especial atención en el municipio de Arboletes (Antioquia).



# Área Hidrográfica del Caribe



Actualización: 5 de julio de 2025 18:00 HLC



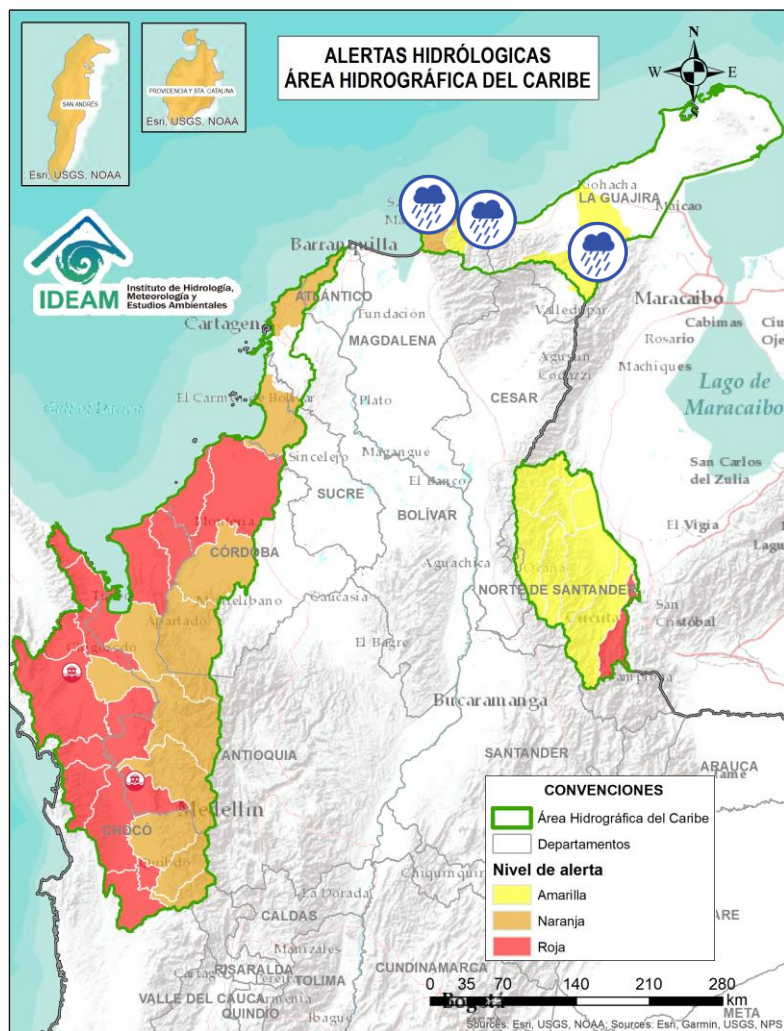
Alerta	Zona Hidrográfica	Subzona o Cuenca Hidrográfica	Descripción de la alerta hidrológica
	Sinú	Cuenca alta del río Sinú	Probabilidad de incrementos súbitos en los niveles del río Sinú y sus afluentes en la parte alta.
	Sinú	Cuenca media del río Sinú	Niveles altos del río Sinú y sus afluentes (aguas abajo del Embalse de Urrá I). Se recomienda especial atención en los centros poblados de Tierralta y Valencia (Córdoba).
	Sinú	Cuenca baja del río Sinú	Niveles altos en la parte baja del río Sinú y probabilidad de crecientes súbitas en sus afluentes en la cuenca baja. Se recomienda especial atención en los municipios de San Pelayo, Cereté, Montería, Lórica y San Bernardo del Viento (Córdoba). <b>Notas: 1)</b> Se reportaron inundaciones en los corregimientos de Trementino y Tinajones del municipio de San Bernardo del Viento, Córdoba (13/06/2025 y 14/06/2025). <b>2)</b> Se reportaron inundaciones en zona rural del municipio de Momil, Córdoba (14/06/2025).
	Caribe - Litoral	Directos al Caribe Golfo de Morrosquillo	Probabilidad de crecientes súbitas en los aportantes directos al Mar Caribe en el Golfo de Morrosquillo, especialmente en los arroyos Amansa, Guapos y El Piru. Especial atención en los municipios de San Onofre, Tolú, Coveñas, Palmito, Tolviejo, Chalán, Colosó, Morroa y Sincelejo.
	Caribe - Litoral	Arroyos Directos al Caribe	Probabilidad de formación de arroyos en los directos al Mar Caribe, especialmente en los municipios Cartagena de Indias (ciudad de Cartagena) y Santa Catalina (Bolívar), Luruaco, Piojó, Juan de Acosta, Tubará y Puerto Colombia (Atlántico). Estar atentos a los arroyos Tigre.



# Área Hidrográfica del Caribe



Actualización: 5 de julio de 2025 18:00 HLC



Alerta	Zona Hidrográfica	Subzona o Cuenca Hidrográfica	Descripción de la alerta hidrológica
	Caribe - Guajira	Cuencas de los ríos Piedras y Manzanares	Probabilidad de crecientes súbitas en los ríos que descargan sus aguas al mar Caribe, tales como los ríos Piedras y Manzanares, así como en sus aportantes como la quebrada Tigrera. Igualmente, probabilidad de crecientes súbitas en los ríos Córdoba, Toribio y sus aportantes en el municipio de Ciénaga. Especial atención al corregimiento de Minca, a la ciudad de Santa Marta y al municipio de Ciénaga (Magdalena).
	Caribe - Guajira	Cuencas río Guachaca-Mendiguaca y Buritaca	Probabilidad de incrementos súbitos en los niveles de los ríos Guachaca, Mendiguaca, Buritaca y quebrada Valencia. Se recomienda especial atención en el municipio de Santa Marta (Magdalena).
	Caribe - Guajira	Cuenca del río Ranchería	Probabilidad de crecientes súbitas en el río Ranchería y sus afluentes, como arroyo Limón y los ríos Mastevan y La Yaya entre otros, especialmente en la cuenca alta. Especial atención en los municipios de Riohacha, Distracción, Fonseca, Albania, Barrancas y Hatonuevo, población de Manaure y comunidades indígenas en las estribaciones de la Sierra Nevada de Santa Marta, como La Laguna, La Peña de los Indios, Ulago, Loma del Potrero, Marocazzo y Caracolí.

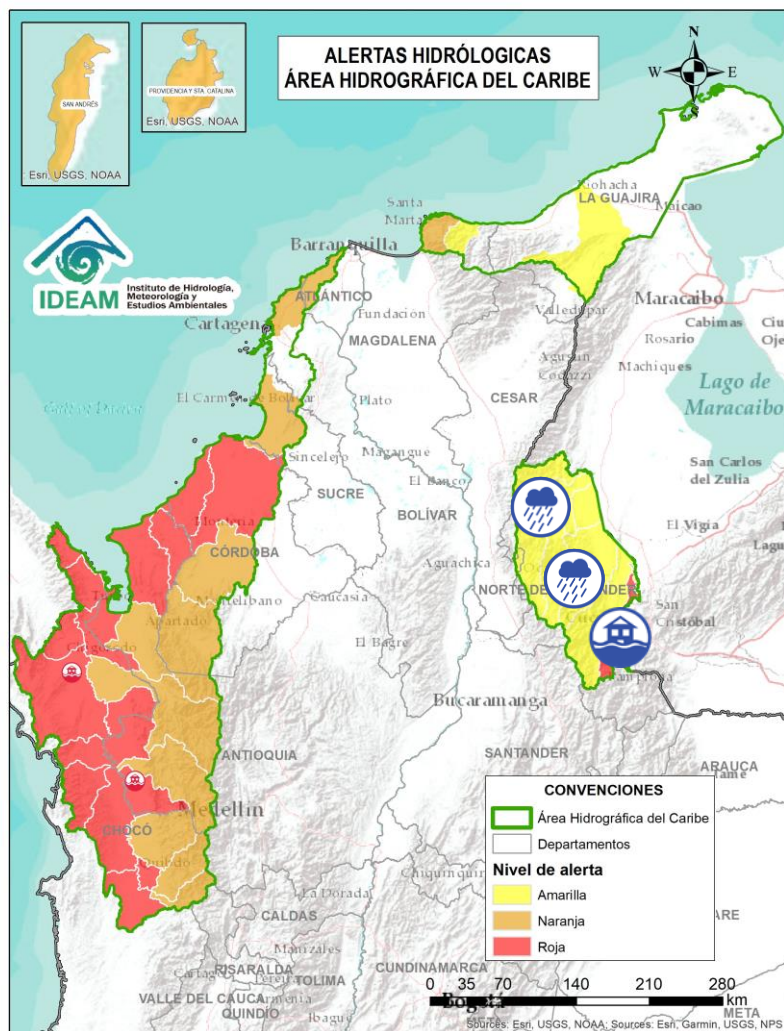




# Área Hidrográfica del Caribe



Actualización: 5 de julio de 2025 18:00 HLC



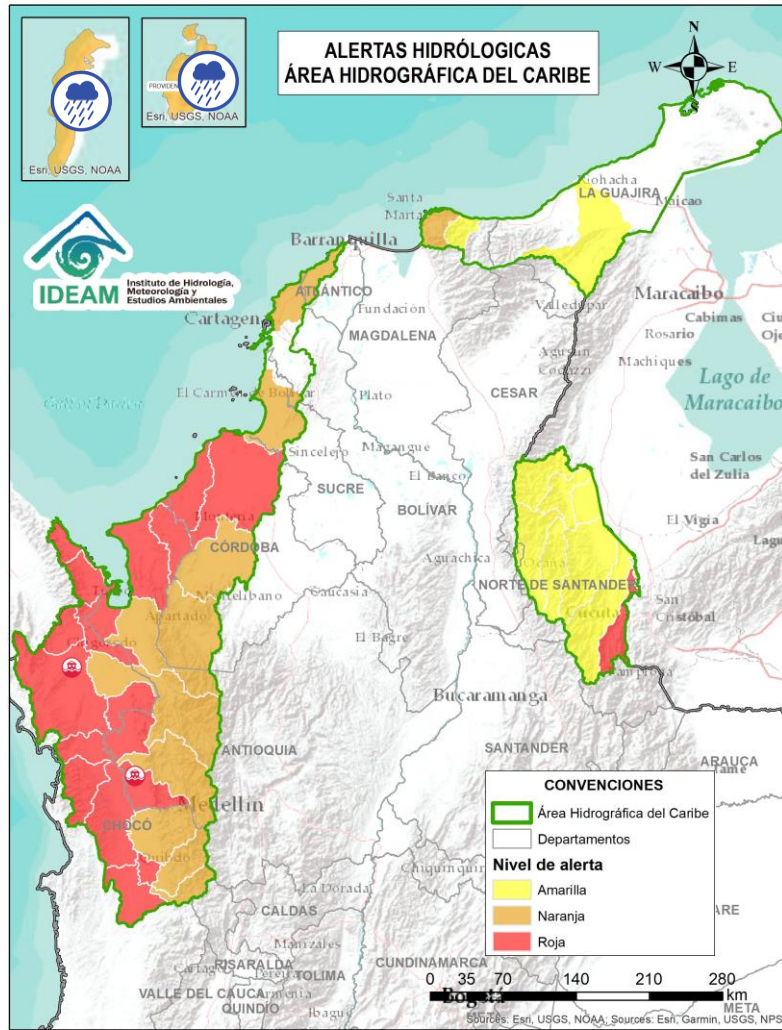
Alerta	Zona Hidrográfica	Subzona o Cuenca Hidrográfica	Descripción de la alerta hidrológica
	Catatumbo	Cuenca del río Algodonal	Probabilidad de crecientes súbitas en el río Algodonal y sus afluentes, especialmente en las quebradas Las Liscas, El Loro y El Carbón. Se recomienda especial atención en los municipios de Convención, Ábrego, Ocaña, Teorama Y San Calixto (Norte de Santander).
	Catatumbo	Cuenca del río Tarra	Probabilidad de crecientes súbitas en la cuenca del río Tarra y sus tributarios, como la quebrada Grande. Especial atención en los municipios de Ábrego, Hacarí y El Tarra (Norte de Santander).
	Catatumbo	Río del Suroeste y directos Río del Oro	Probabilidad de crecientes súbitas en las cuencas de los ríos Suroeste y río del Oro. Especial atención en el municipio El Carmen (Norte de Santander).
	Catatumbo	Bajo Catatumbo	Probabilidad de crecientes súbitas en la cuenca baja del río Catatumbo. Especial atención a la altura del corregimiento de La Gabarra – Tibú.
	Catatumbo	Cuencas de los ríos Nuevo Presidente, Sardinata y Tibú	Probabilidad de crecientes súbitas en los ríos Tibú, Sardinata, Nuevo Presidente y sus aportantes. Especial atención a la altura de los municipios de Villa Caro, Bucarasica, Lourdes, Sardinata y Tibú (Norte de Santander).
	Catatumbo	Cuenca del río Socuavó	Probabilidad de crecientes súbitas en la cuenca del río Socuavó. Especial atención en el municipio de Tibú (Norte de Santander).
	Catatumbo	Cuenca del río Zulia	Probabilidad de crecientes súbitas en la cuenca del río Zulia y sus afluentes, especialmente para las quebradas La Ocarena, La Displayada, Siravita y La Floresta. Especial atención en los municipios de Mutiscua, Cucutilla, Arboledas, Salazar, Gramalote, Santiago, San Cayetano, El Zulia, Cúcuta y Puerto Santander (Norte de Santander).
	Catatumbo	Cuenca del río Pamplonita	Probabilidad de crecientes súbitas en el río Pamplonita y sus afluentes, especialmente los ríos Táchira, Grita y Cucutilla. Especial atención en municipio de Pamplona y en los sectores de Aguas Claras, Puerto León y Puerto Santander en el municipio de Cúcuta. Igualmente, se recomienda estar atentos en los municipios de Herrán y Ragonvalia. <b>Nota:</b> Se presenta inundaciones del río Táchira en el municipio de Villa del Rosario Norte de Santander (05/07/2025)



# Área Hidrográfica del Caribe



Actualización: 5 de julio de 2025 18:00 HLC



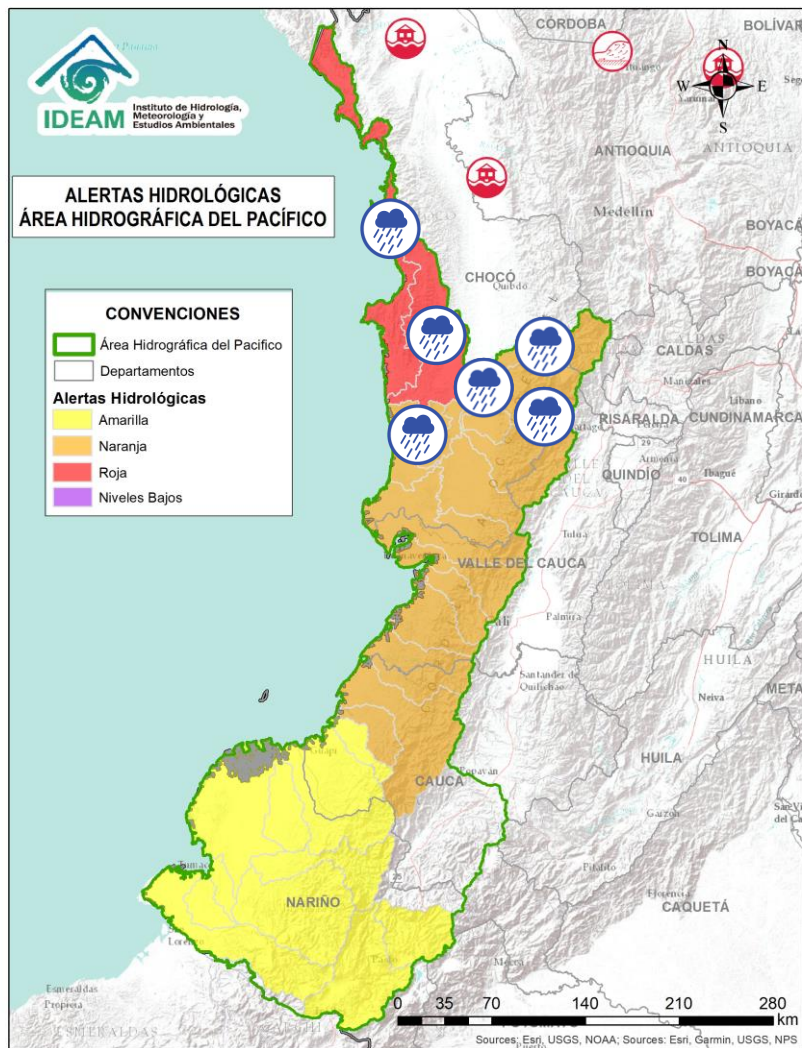
Alerta	Zona Hidrográfica	Subzona o Cuenca Hidrográfica	Descripción de la alerta hidrológica
	Islas Caribe	San Andrés	Probabilidad de incrementos súbitos en los niveles de los arroyos ubicados en la isla de San Andrés, especial atención al arroyo Cove.
	Islas Caribe	Providencia	Probabilidad de incrementos súbitos en los niveles de los arroyos ubicados en la isla de Providencia, especial atención a los arroyos San Felipe y Casa Blanca.



# Área Hidrográfica del Pacífico



Actualización: 5 de julio de 2025 18:00 HLC



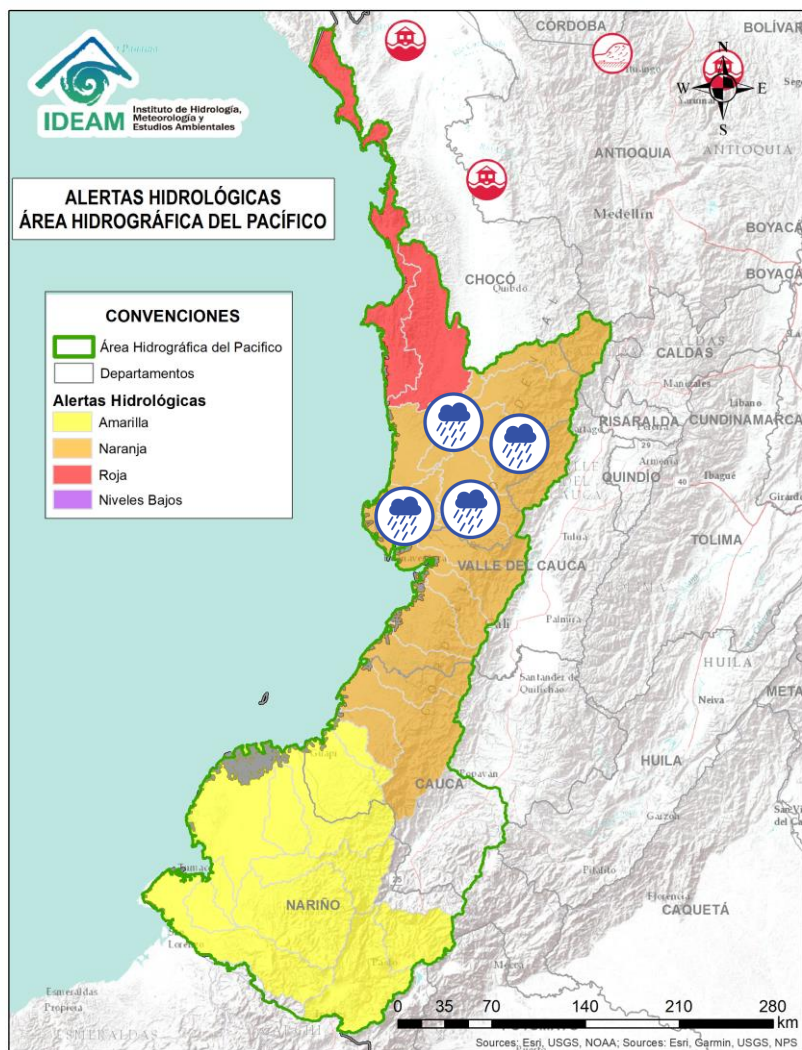
Alerta	Zona Hidrográfica	Subzona o Cuenca Hidrográfica	Descripción de la alerta hidrológica
	Directos al Pacífico	Cuencas directas al Pacífico (Chocó)	Probabilidad de incrementos súbitos en el nivel de los ríos Valle, Jella, Chocolatal, Jurado, Piliza, Purricha, Catripe, Abaquia, y sus afluentes, entre otros directos al Océano Pacífico en el departamento de Chocó, se recomienda especial atención en los municipios de Bahía Solano y Juradó.
	Baudó - Directos al Pacífico	Cuenca del río Baudó	Probabilidad de crecientes súbitas en el río Baudó y sus afluentes, especialmente los ríos Dubaza, Cattrú, Cedro, Ancosó, Cuguchó Berreberre, Pepé, Misará, Torreidó, Pavasa, Siguirisua y Purricha. Se recomienda especial atención en los corregimientos de Santa María, Miacorá, Divisa, Cohecho, Chachajo, Santa Rita, La Pureza, Nauca, Almendro, Bellavista y Puerto Elacio, en los municipios de Alto, Medio y Bajo Baudó.
	Baudó - Directos al Pacífico	Cuenca del río Docampadó	Probabilidad de crecientes súbitas en el río Docampadó, Orpúa, Ijuá, Capiro, Ordó, Sivirú y sus afluentes, entre otros directos al Océano Pacífico en el departamento de Chocó. Se recomienda especial atención en los municipios de Bajo Baudó y Litoral de San Juan (Chocó).
	San Juan	Cuenca alta del río San Juan	Probabilidad de crecientes súbitas en el río San Juan Alto y sus afluentes, especialmente en los ríos Pureto y Muerto. Se recomienda especial atención en los municipios de Mistrató y Pueblo Rico (Risaralda), y Tadó y Istmina (Chocó).
	San Juan	Cuenca del río Tamaná	Probabilidad de crecientes súbitas en las cuencas de los ríos Iró, Tamaná, Condoto, entre otros aportantes a la cuenca media del río San Juan. Especial atención a la altura de los municipios San José del Palmar, Río Iró, Condoto, Novita y Medio San Juan (Chocó).



# Área Hidrográfica del Pacífico



Actualización: 5 de julio de 2025 18:00 HLC



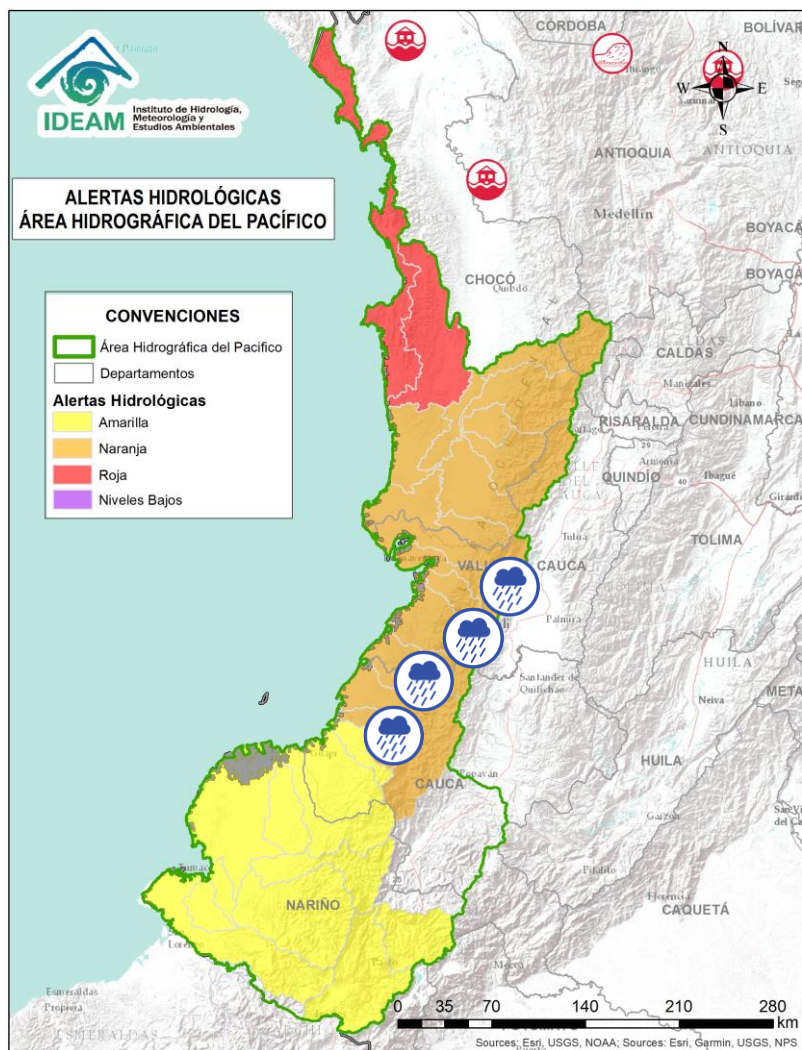
Alerta	Zona Hidrográfica	Subzona o Cuenca Hidrográfica	Descripción de la alerta hidrológica
	San Juan	Cuenca del río Cajón	Probabilidad de incrementos en los niveles de las cuencas del río Cajón entre otros aportantes a la cuenca media del río San Juan. Especial atención a la altura de los municipios Nóvita y Medio San Juan.
	San Juan	Cuenca del río Sipí	Probabilidad de incrementos en los niveles de la cuenca del río Sipí, especialmente en los ríos Taparal, San Agustín y Garrapatas, a la altura del municipio de Sipí (Chocó) y río Sanquinini, a la altura del municipio de Bolívar (Valle del Cauca).
	San Juan	Cuenca media del río San Juan	Probabilidad de incrementos en los niveles en la parte media del río San Juan. Especial atención a la altura del municipio Medio San Juan e Istmina (Chocó).
	San Juan	Cuenca del río Capoma	Probabilidad de incrementos en los niveles de la cuenca del río Capoma y otros directos al San Juan, tales como, el río Cucurrupí y la quebrada Fujadó al igual que sus aportantes.
	San Juan	Cuenca del río Munguidó	Probabilidad de incrementos en los niveles de la cuenca del río Munguidó. Se recomienda especial atención en la vereda Las Delicias.
	San Juan	Ríos Calima y Bajo San Juan	Probabilidad de crecientes súbitas en las cuencas de los ríos Calima y Bajo San Juan. Se recomienda especial atención a el municipio de Litoral de San Juan (Chocó) y los municipios Calima, Darién, Buenaventura y Bahía Málaga (Valle del Cauca).



# Área Hidrográfica del Pacífico



Actualización: 5 de julio de 2025 18:00 HLC



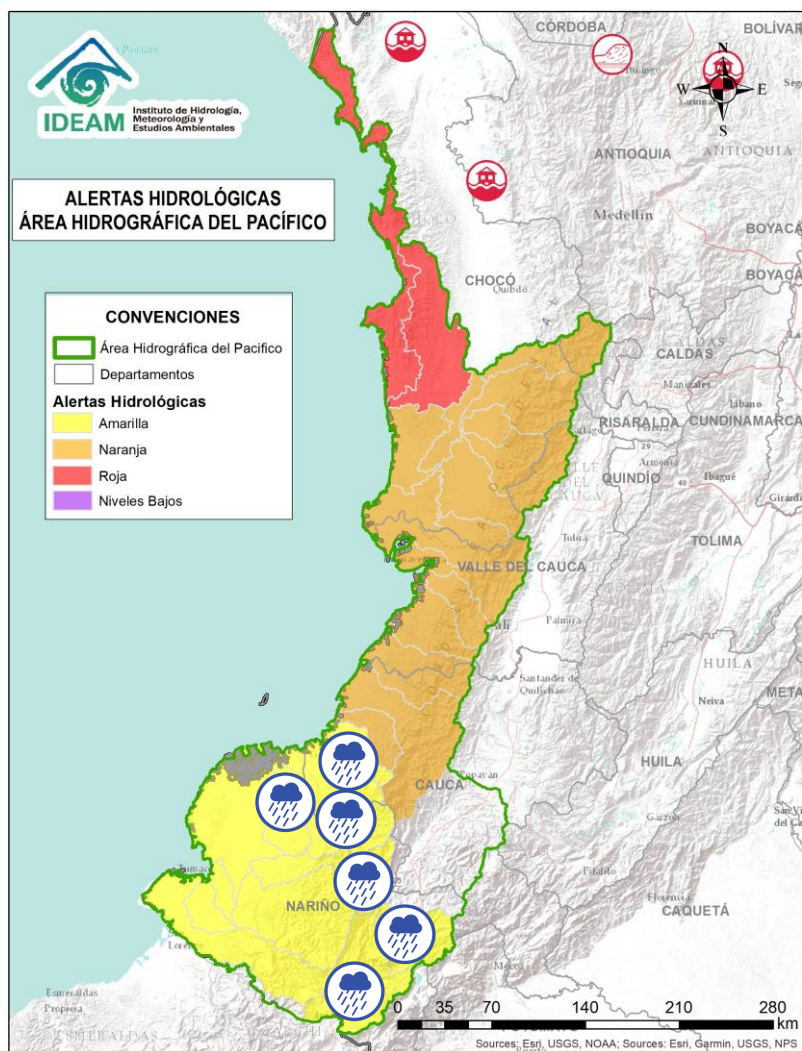
Alerta	Zona Hidrográfica	Subzona o Cuenca Hidrográfica	Descripción de la alerta hidrológica
	Tapaje – Dagua – Directos	Cuenca del río Dagua	Probabilidad de creciente súbita en el río Dagua y sus afluentes, especialmente en el río Bitaco a la altura del municipio de La Cumbre (Valle del Cauca). Se recomienda especial atención en los municipios de Dagua, La Cumbre y Buenaventura (Valle del Cauca). <b>Nota: 1)</b> Se reportó inundaciones en el corregimiento Del Palmar, en el municipio de Dagua (Valle del Cauca) (24/06/2025). <b>2)</b> Se reportó inundación en el corregimiento Bitaco en el municipio La Cumbre – Valle del Cauca (24/06/2025).
	Tapaje – Dagua – Directos	Cuenca del río Anchicayá	Probabilidad de creciente súbita en el río Anchicayá y sus afluentes, que drena sus aguas hacia el Océano Pacífico en el departamento del Valle del Cauca. Se recomienda especial atención en el municipio de Dagua y Buenaventura (Valle del Cauca).
	Tapaje – Dagua – Directos	Cuencas de los ríos Cajambre, Mayorquín y Raposo	Probabilidad de crecientes súbitas en los ríos Cajambre, Mayorquín, Raposo y sus afluentes, directos al Océano Pacífico en el departamento del Valle del Cauca. Se recomienda especial atención en el municipio de Buenaventura (Valle del Cauca).
	Tapaje – Dagua – Directos	Cuenca del río Naya – Yurumanguí	Probabilidad de crecientes súbitas en los ríos Naya – Yurumanguí y sus afluentes, especialmente el río San Francisco, a la altura del municipio de López de Micay (Cauca).
	Tapaje – Dagua – Directos	Cuenca del río San Juan de Micay	Probabilidad de crecientes súbitas en el río San Juan de Micay y sus afluentes, aportante directo al Océano Pacífico. Se recomienda especial atención en los municipios de Argelia, San Miguel y López de Micay (Cauca).
	Tapaje – Dagua – Directos	Cuenca del río Saija	Probabilidad de crecientes súbitas en el río Saija y sus afluentes, aportante directo al Océano Pacífico.



# Área Hidrográfica del Pacífico



Actualización: 5 de julio de 2025 18:00 HLC



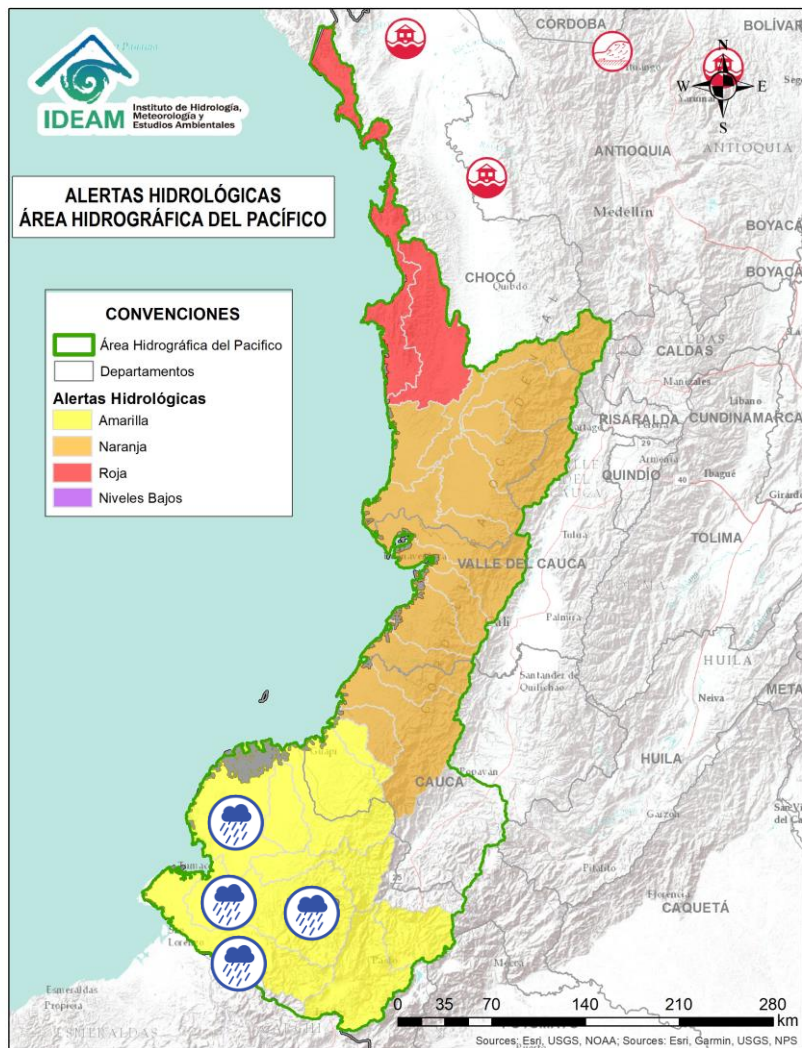
Alerta	Zona Hidrográfica	Subzona o Cuenca Hidrográfica	Descripción de la alerta hidrológica
	Tapaje – Dagua – Directos	Cuenca del río Timbiquí	Probabilidad de crecientes súbitas en el río Timbiquí y sus afluentes, aportante directo al Océano Pacífico. Especial atención en el municipio de Timbiquí (Cauca).
	Tapaje – Dagua – Directos	Cuenca del río Guapi	Probabilidad de crecientes súbitas en el río Guapi y sus afluentes, aportante directo al Océano Pacífico. Especial atención en el municipio de Guapi (Cauca).
	Tapaje – Dagua – Directos	Cuenca del río Iscuandé	Probabilidad de crecientes súbitas en el río Iscuandé y sus afluentes, aportante directo al Océano Pacífico. Especial atención en el municipio de Santa Bárbara Iscuandé (Nariño).
	Tapaje – Dagua – Directos	Cuenca del río Tapaje	Probabilidad de crecientes súbitas en el río Tapaje y sus afluentes, el cual drena sus aguas al Océano Pacífico en el departamento de Nariño.
	Patía	Cuenca río Juanambú	Probabilidad de crecientes súbitas en el río Juanambú y sus afluentes (aportantes al Alto Patía - Nariño), especialmente el río Pasto y la quebrada El Royo. Se recomienda especial atención en los municipios de Pasto, San Bernardo y Chachagüi (Nariño).
	Patía	Cuenca del río Guáitara	Probabilidad de crecientes súbitas en el río Guáitara y sus aportantes, especialmente la quebrada Molinocayo. Especial atención en los municipios de Santacruz, Yacuanquer y El Tambo (Nariño).
	Patía	Cuenca media del río Patía	Probabilidad de incrementos en los niveles en la cuenca media del río Patía y sus afluentes. Especial atención en los municipios de Cumbitara, El Charco, El Rosario, Leiva, Los Andes (Sotomayor), Magüí (Payán), Policarpa (Nariño).



# Área Hidrográfica del Pacífico



Actualización: 5 de julio de 2025 18:00 HLC



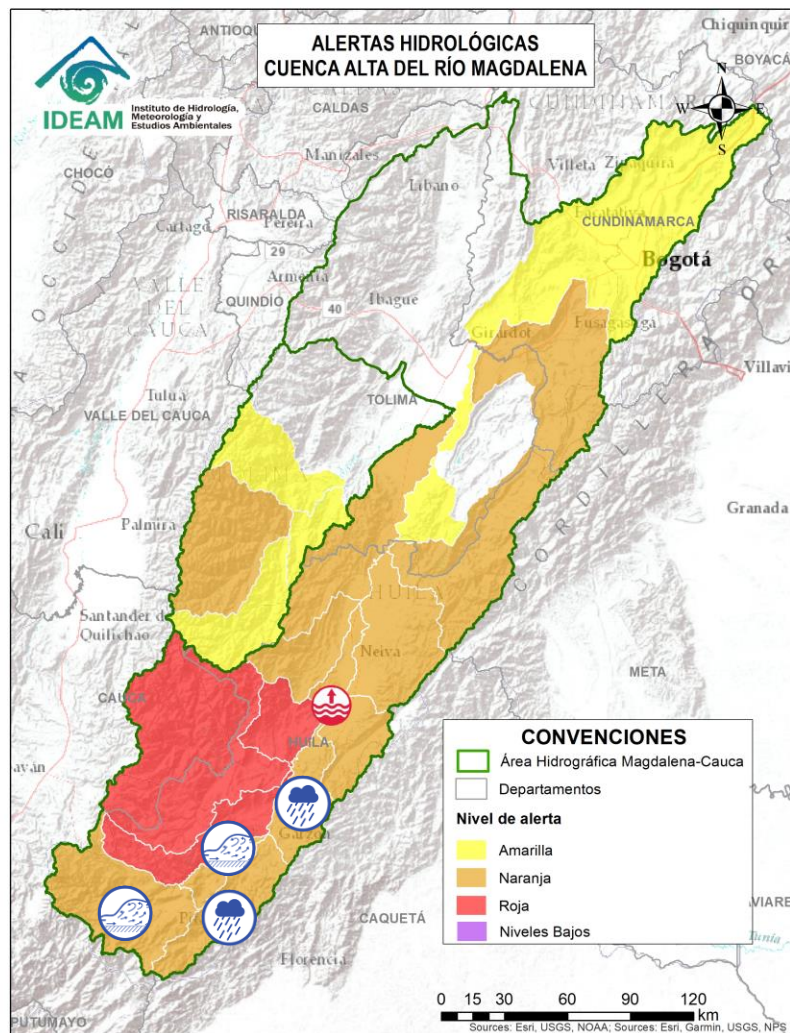
Alerta	Zona Hidrográfica	Subzona o Cuenca Hidrográfica	Descripción de la alerta hidrológica
	Patía	Cuenca del río Telembí	Probabilidad de crecientes súbitas en el río Telembí y sus afluentes, especialmente el río Ispi. Se recomienda especial atención en los municipios de Roberto Payan, Barbacoas, Mallama y Tumaco (Nariño).
	Patía	Cuenca baja del río Patía	Probabilidad de crecientes súbitas en el nivel de la parte baja del río Patía y sus afluentes, el cual descarga sus aguas al océano Pacífico en el departamento de Nariño. Se recomienda especial atención en los municipios de Magüí (Payán), Roberto Payán, Francisco Pizarro, La Tola, Olaya Herrera y Mosquera (Nariño).
	Mira	Cuenca del río Chagüi	Probabilidad de crecientes súbitas en la cuenca del río Chagüi y sus afluentes. Se recomienda especial atención en el municipio de Tumaco (Nariño).
	Mira	Cuenca del río Rosario	Probabilidad de crecientes súbitas en la cuenca del río Rosario y sus afluentes. Se recomienda especial atención en el municipio de Tumaco (Nariño).
	Mira	Cuenca del río Mira	Probabilidad de crecientes súbitas en el río Mira y sus afluentes, tales como, los ríos Guiza, San Juan y Chagüi. Se recomienda especial atención a la altura de los municipios de Barbacoas, Ricaurte y Tumaco (Nariño).



# Área Hidrográfica del Magdalena – Cauca (Cuenca alta del Río Magdalena)



Actualización: 5 de julio de 2025 18:00 HLC



Alerta	Zona Hidrográfica	Subzona o Cuenca Hidrográfica	Descripción de la alerta hidrológica
	Alto Magdalena	Cuenca alta del río Magdalena	Crecientes en el Alto Magdalena y sus aportantes, especialmente en las quebradas Cabuyal, La Burrera, Camberos, Agua Blanca, Los Andes, La Cascajosa, La Fría, La Quebradona, Calamolos y La Chorrera, y en los ríos Guachicos y Guarapas. Especial atención en los municipios de San Agustín, Isnos, Palestina y Pitalito (Huila).
	Alto Magdalena	Cuenca del río Suaza	Probabilidad de crecientes súbitas en el río Suaza y sus aportantes, especialmente el río Suárez y las quebradas La Atoguache, La Trujilla, La Danta, Mantagua, La Neme, La Calle, La correntosa y La Suspiro. Especial atención en los municipios de Acevedo, Suaza, Altamira y Guadalupe (Huila).
	Alto Magdalena	Cuenca del río Timaná	Crecientes súbitas del río Magdalena y probabilidad de crecientes súbitas del río Timaná y su afluente la quebrada La Calentura entre otros directos al Magdalena y sus aportantes, como las quebradas La Hondura y Holguín. Se recomienda estar atentos a la altura de los municipios de Timaná, Altamira y Elías (Huila).
	Alto Magdalena	Ríos Directos Magdalena (mi)	Probabilidad de crecientes súbitas en las SZH ríos directos al Magdalena (mi). Especial atención en las quebradas El Guayabo, Lagunilla y Tarqui. Se recomienda, estar atentos en los municipios de Saladoblanco, Oporapa, Tarquí, El Pital y Agrado (Huila). <b>Notas: 1)</b> Inundación en la vereda Fátima del municipio de Oporapa, Huila (3/07/2025). <b>2)</b> Se presenta creciente súbita de la quebrada Maituna en el municipio de Tarqui y en la Quebrada Yaguilga en el municipio de Pital en el departamento de Huila. (24/06/2025).
	Alto Magdalena	Ríos Directos Magdalena (md)	Probabilidad de crecientes súbitas en las SZH ríos directos al Magdalena (md). Especial atención en los municipios de Gigante y Garzón (Huila).



Por favor, pique aquí para volver al mapa principal de Áreas Hidrográficas de Colombia.

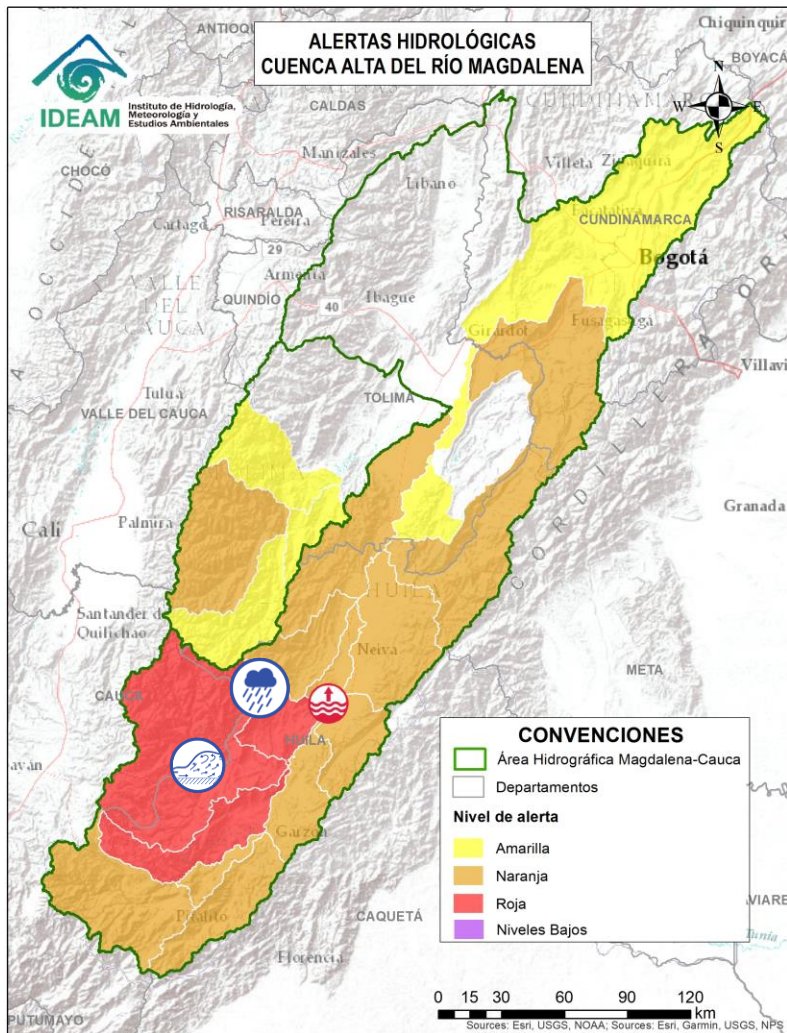




# Área Hidrográfica del Magdalena – Cauca (Cuenca alta del Río Magdalena)



Actualización: 5 de julio de 2025 18:00 HLC



Alerta	Zona Hidrográfica	Subzona o Cuenca Hidrográfica	Descripción de la alerta hidrológica
	Alto Magdalena	Cuenca del río Páez	Crecientes súbitas en el río Páez y sus aportantes los ríos Simbola, Ullucos, Negro y especialmente en el río La Plata y sus afluentes: el río Aguacatal y las quebradas Azafranal, Azafranalen, Azufrada, Barbillas, Casablanca, Cuchayaco, Cuchayaco, El Perico, El Salado, La Azufrada, Las Parras, Segoviana y Zapatero. Se recomienda especial atención en los municipios de Inzá, Belalcázar, La Plata, Nátaga, Paicol y Tesalia (Huila). <b>Notas: 1)</b> Crecientes súbitas de los ríos La Plata y Páez, generando afectaciones en los municipios de La Plata, Paicol y Tesalia - Huila (03/07/2025). <b>2)</b> Se reportó creciente súbita en los ríos Simbola y Páez a la altura de los sectores Tierradentro y Patico del municipio de Páez (Belalcázar), Cauca (3/07/2025). <b>3)</b> Inundación por desbordamiento del río Páez, en la vereda Centro del municipio de Tesalia, Huila (3/07/2025).
	Alto Magdalena	Cuenca de los ríos Yaguará e Iquira	Probabilidad de crecientes súbitas en las cuencas de los ríos Yaguará, Iquira y sus afluentes, entre otros aportantes al Alto Magdalena. Especial atención en los municipios de Yaguará e Iquira (Huila).



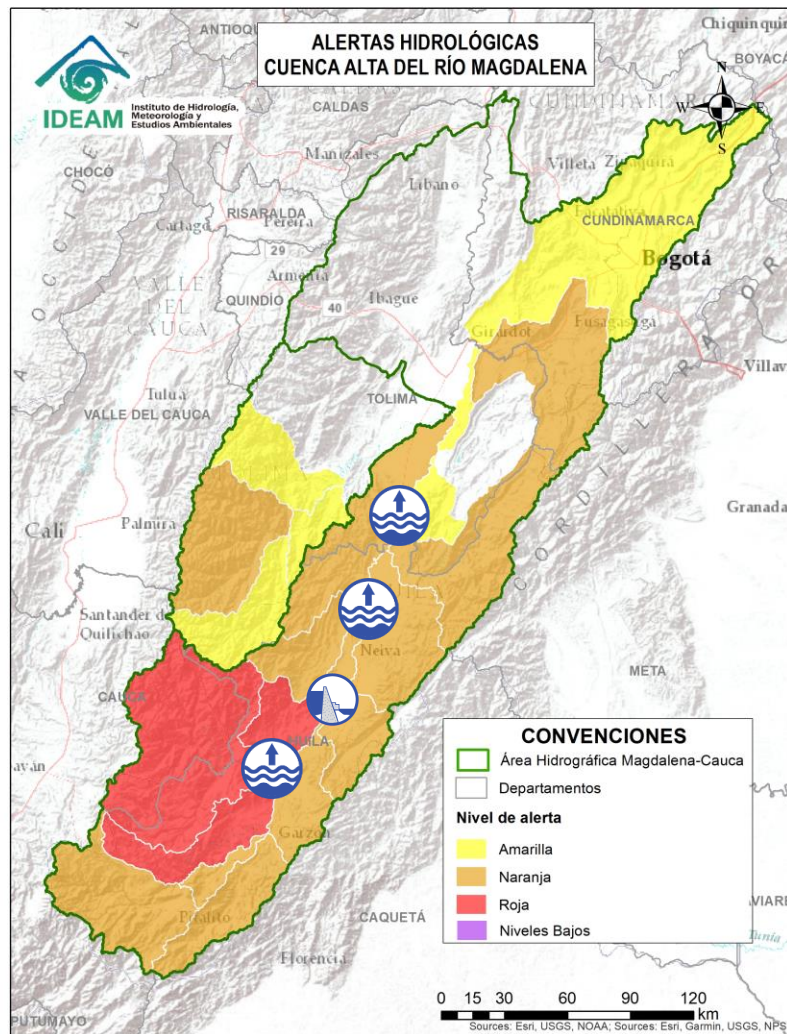
Por favor, pique aquí para volver al mapa principal de Áreas Hidrográficas de Colombia.



# Área Hidrográfica del Magdalena – Cauca (Cuenca alta del Río Magdalena)



Actualización: 5 de julio de 2025 18:00 HLC



Alerta	Zona Hidrográfica	Subzona o Cuenca Hidrográfica	Descripción de la alerta hidrológica
	Alto Magdalena	Río Magdalena	Niveles altos del río Magdalena en el tramo comprendido entre los municipios de Gigante, Yaguará, Hobo, Campoalegre, Palermo, Neiva, Aipe Villavieja del departamento del Huila. <b>Notas: 1)</b> Inundaciones por el desbordamiento del río Magdalena, debido a la apertura de compuertas de los embalses El Quimbo y Betania, en comunidades ribereñas de los municipios de Neiva, Aipe, Palermo y Villavieja, Huila(05/07/2025). <b>2)</b> Inundaciones del río Magdalena entre los municipios de Hobo, Rivera, Gigante, Yaguará y Palermo (Huila) (04/07/2025). <b>3)</b> Se reportan inundaciones en la riera del río Magdalena en la vereda Bajo Mirador en el municipio de Yaguará (Huila) (04/07/2025). <b>4) INFORMACIÓN HIDROLÓGICA EMBALSE BETANIA:</b> Las crecientes súbitas observadas en la Magdalena y Pte. Garcés pueden causar que se vaya incrementando nuevamente las descargas por Quimbo y eso afectaría el nivel de Betania. Se continúa con el monitoreo permanente y cualquier novedad se estará informando con la actualización del Reporte hidrológico (04/07/2025). <b>Nota:</b> Luego del pico amortiguado el día de ayer de 4279,25m <sup>3</sup> /s el nivel del embalse se ha mantenido estable el día de hoy reflejando comportamiento similar de los caudales registrados en la estación Paicol. Siguen altas las afluencias totales de la cuenca. Se continúa con el monitoreo permanente y cualquier novedad se estará informando con la actualización del Reporte hidrológico (04/07/2025).



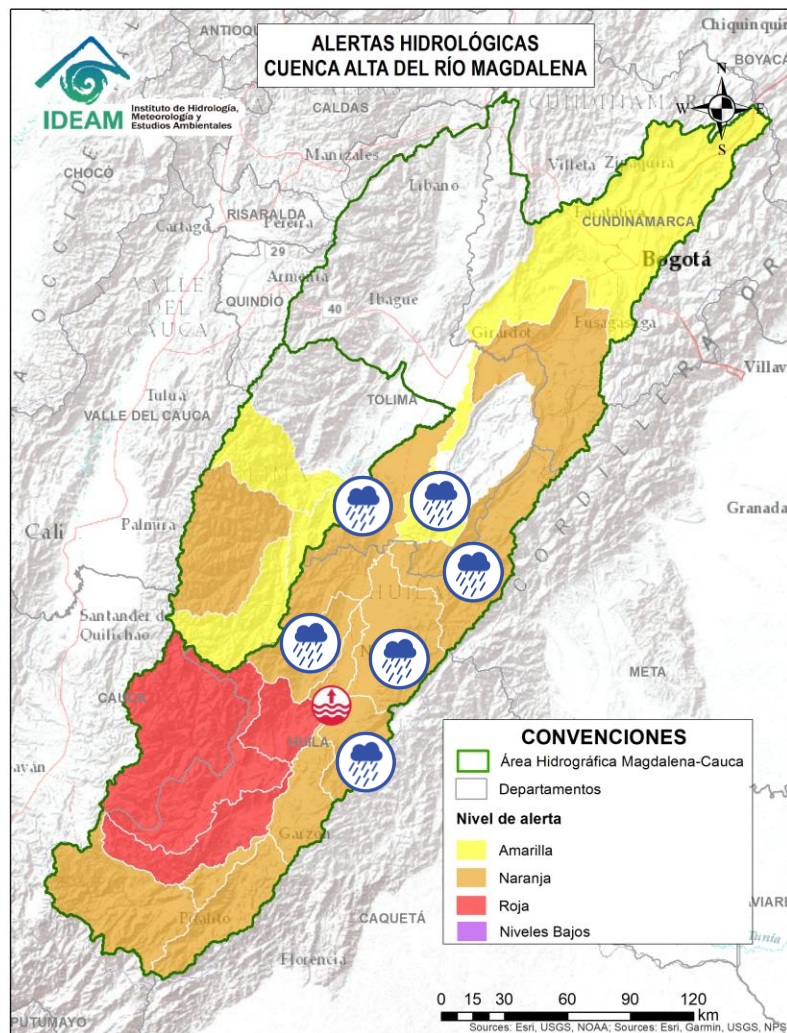
Por favor, pique aquí para volver al mapa principal de Áreas Hidrográficas de Colombia.



# Área Hidrográfica del Magdalena – Cauca (Cuenca alta del Río Magdalena)



Actualización: 5 de julio de 2025 18:00 HLC



Alerta	Zona Hidrográfica	Subzona o Cuenca Hidrográfica	Descripción de la alerta hidrológica
	Alto Magdalena	Cuenca del río Neiva	Probabilidad de crecientes súbitas en las cuencas de los ríos Neiva y sus afluentes, especialmente las quebradas La Perdiz, Las Tapias y el río Frío. Especial atención en el municipio de Algeciras y Campoalegre (Huila). <b>Nota:</b> Se reporta creciente súbita de la quebrada La Perdiz en la vereda Primavera del municipio de Algeciras – Huila (03/07/2025).
	Alto Magdalena	Cuenca del río Juncal	Probabilidad de crecientes súbitas en la cuenca del río Juncal y otros ríos directos al Magdalena. Especial atención en los municipios de Palermo y Neiva (Huila).
	Alto Magdalena	Cuenca del río Fortalecillas	Probabilidad de crecientes súbitas en el río Fortalecillas y aportantes, se recomienda especial atención en los ríos Villavieja, Ceibas y Motilón, y la quebrada El Venado. Especial atención en los municipios de Rivera, Neiva y Villavieja (Huila).
	Alto Magdalena	Cuenca del río Baché	Probabilidad de crecientes súbitas en el río Baché y sus afluentes. Especial atención las quebradas San Miguel, El Oso, El Carmen y El Chuco en el municipio de Santa María (Huila).
	Alto Magdalena	Cuenca del río Aipe - Chenche	Probabilidad de crecientes súbitas en los ríos Aipe, Chenche y sus afluentes. Especial atención en los municipios Aipe (Huila) y Natagaima (Tolima).
	Alto Magdalena	Cuenca del río Cabrera	Probabilidad de creciente súbita en el río Cabrera y sus afluentes como el río Ambica, especial atención en el municipio Colombia (Huila). <b>Notas: 1)</b> Se reportó una creciente súbita del río Cabrera en el sector de Tres Esquinas de la vereda Ariari del municipio Colombia, Huila (1/07/2025). <b>2)</b> Creciente súbita del río Cabrera en el sector de Arrescortadero del municipio de Colombia, Huila (03/07/2025).
	Alto Magdalena	Directos al Magdalena entre Cabrera y Sumapaz	Probabilidad de incrementos moderados en el nivel de los ríos directos al Magdalena entre Cabrera y Sumapaz.



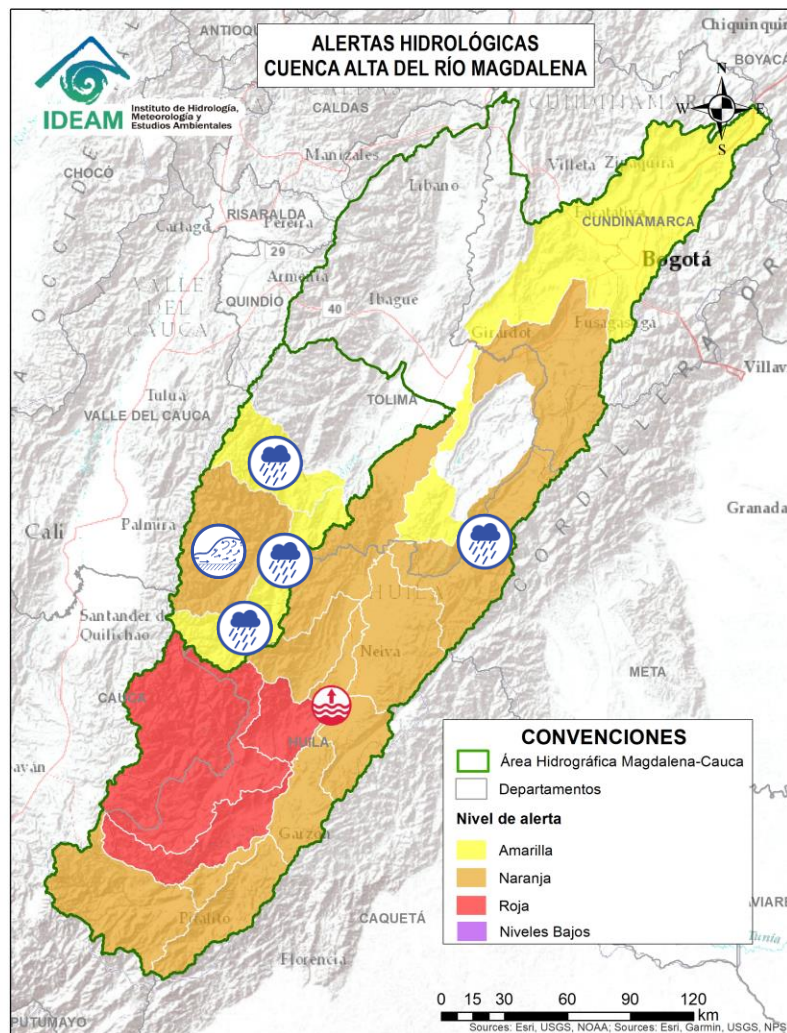
Por favor, pique aquí para volver al mapa principal de Áreas Hidrográficas de Colombia.



# Área Hidrográfica del Magdalena – Cauca (Cuenca alta del Río Magdalena)



Actualización: 5 de julio de 2025 18:00 HLC



Alerta	Zona Hidrográfica	Subzona o Cuenca Hidrográfica	Descripción de la alerta hidrológica
	Saldaña	Cuenca Alta del río Saldaña	Crecientes súbitas en la cuenca Alta del río Saldaña y sus afluentes como son los ríos Hereje, Anamichú y Cambrín, especial atención en los municipios Herrera y Rioblanco, en el departamento del Tolima. <b>Nota:</b> Crecientes súbitas en los ríos Saldaña y Hereje, a la altura de los municipios de Herrera y Rioblanco, Tolima (01/07/2025).
	Saldaña	Cuenca del río Atá	Probabilidad de crecientes súbitas en la cuenca del río Atá, aportante al Alto Saldaña en el departamento del Tolima.
	Saldaña	Cuenca media del río Saldaña	Probabilidad de crecientes súbitas en la cuenca media del río Saldaña. Especial atención en el municipio de Ataco, en el departamento del Tolima.
	Saldaña	Cuenca del río Amoyá	Probabilidad de crecientes súbitas en la cuenca del río Amoyá y sus aportantes en el departamento del Tolima. Especial atención al municipio de Chaparral.



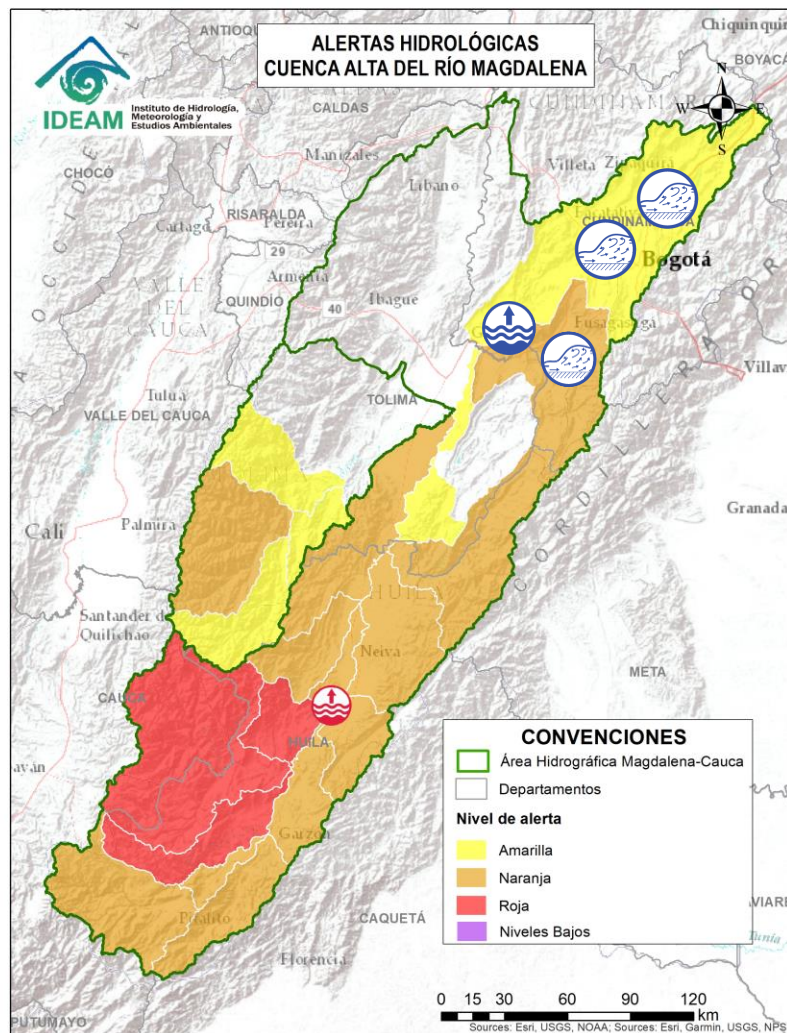
Por favor, pique aquí para volver al mapa principal de Áreas Hidrográficas de Colombia.



# Área Hidrográfica del Magdalena – Cauca (Cuenca alta del Río Magdalena)



Actualización: 5 de julio de 2025 18:00 HLC



Alerta	Zona Hidrográfica	Subzona o Cuenca Hidrográfica	Descripción de la alerta hidrológica
	Alto Magdalena	Cuenca del río Sumapaz	Crecientes súbitas en el río Sumapaz, se prevé igual condición en sus afluentes tales como los ríos Cuja, Subía, Pague y las quebradas La Arenosa, La Lejía y Sabaneta. Se recomienda especial atención en los municipios de Ricaurte, Cabrera, Pandi, Melgar, Arbeláez, Silvania y Nilo (Cundinamarca) y Carmen de Apicalá (Tolima).
	Alto Magdalena	Cuenca Alta y Media del río Bogotá	Probabilidad de crecientes súbitas en el río Bogotá y sus afluentes, especialmente los ríos Subachoque, Torca, Córdoba, Salitre, Fucha, Tunjuelo, Apulo y Lindo, y las quebradas Yomasa, La Pilama y Cachimbula. Se recomienda especial atención en los municipios de Villapinzón, Chocontá, Suesca, Sesquilé, Gachancipá, Zipaquirá, Tocancipá, Chía, Madrid, Funza, Mosquera, Bogotá, Soacha, (Cundinamarca).
	Alto Magdalena	Cuenca Baja del río Bogotá	Niveles altos en la cuenca baja del río Bogotá y probabilidad de crecientes súbitas en sus aportantes, tales como, los ríos Apulo y Lindo, y las quebradas La Pilama, San Juan y Cachimbula. Especial atención en municipios de La Mesa, Anapoima, Apulo, Agua de Dios, Tocaima, Viotá y Girardot (Cundinamarca).



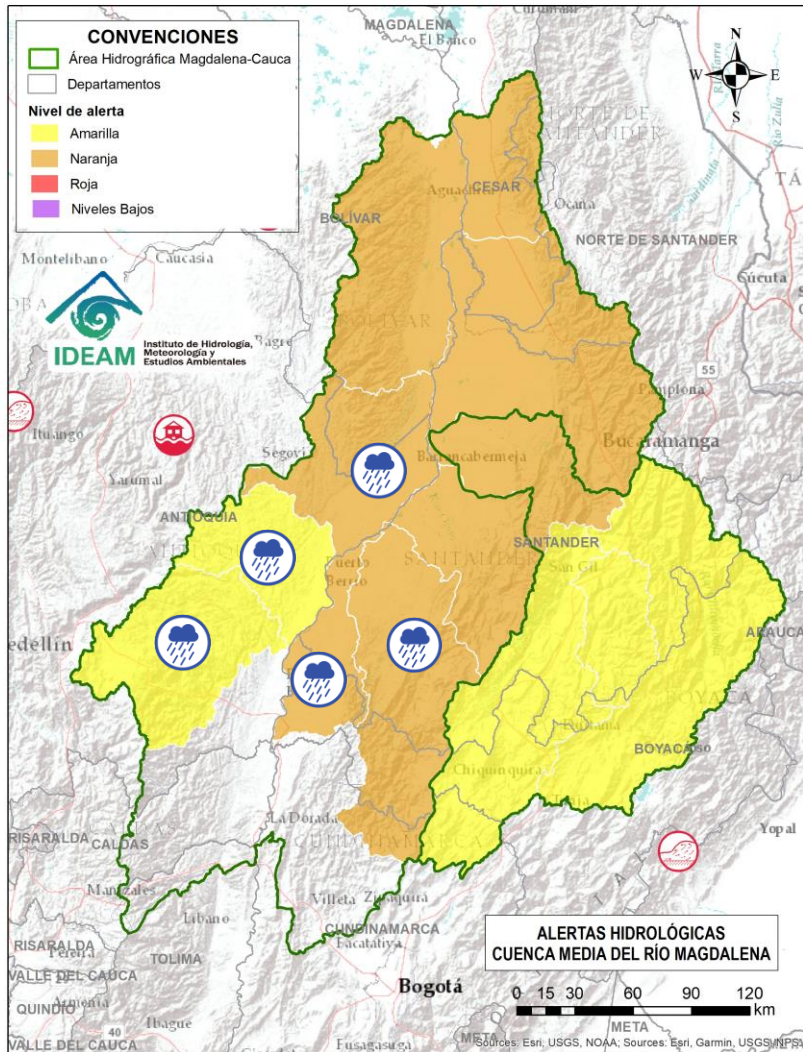
Por favor, pique aquí para volver al mapa principal de Áreas Hidrográficas de Colombia.



# Área Hidrográfica del Magdalena – Cauca (Cuenca media del Río Magdalena)



Actualización: 5 de julio de 2025 18:00 HLC



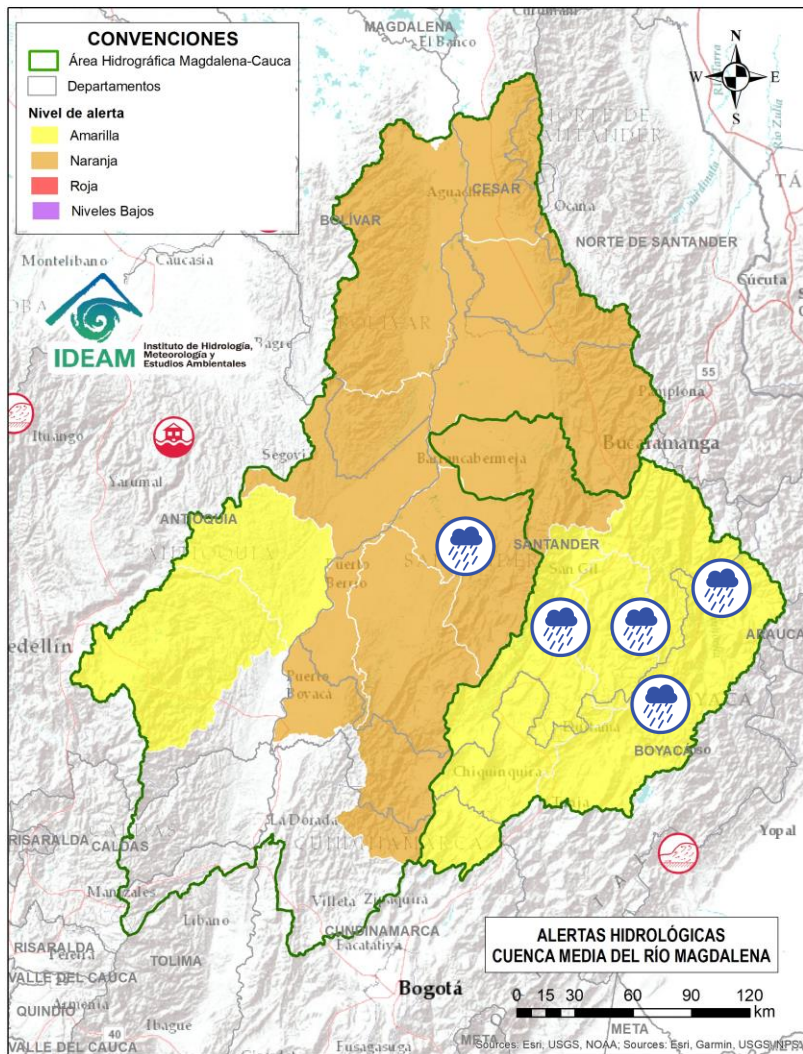
Alerta	Zona Hidrográfica	Subzona o Cuenca Hidrográfica	Descripción de la alerta hidrológica
	Medio Magdalena	Cuenca del río Nare	Probabilidad de crecientes súbitas en el río Nare y sus afluentes, especialmente en los ríos Samaná, Guatapé, Nus, Negro, Pantanillo y las quebradas Iraka (Natalia), San Roque, La Pereira, La Grande, Marinilla, El Arenal, La Mosca, Santa Gertrudis, Guayabal, La Chorrera, La Paisanita, La Aguada, La Cristalina, Bodegas, Tenería y La Reina. Se recomienda estar atentos en los municipios de Guarne, El Retiro, La Ceja, Cisneros, San German, San Roque, Caracolí, Santo Domingo, Concepción, Rionegro, Santuario, Marinilla, Cocorná, Granada, San Luis, Yolombó, Puerto Nare, San Francisco, San Carlos y San Rafael (Antioquia).
	Medio Magdalena	Cuenca del río San Bartolo	Probabilidad de crecientes súbitas en la cuenca del río San Bartolo, especialmente en sus aportantes de la cuenca Media-Baja, estar atentos en los ríos Vegachi y Regla, La Cruz, El Volcán, Quebrada La Gallinera, y la quebrada La Malena, entre otros. Especial atención en los municipios de Yolombó, Vegachi, Maceo y Puerto Berrio (Antioquia).
	Medio Magdalena	Cuenca del río Cimitarra	Probabilidad de crecientes súbitas en el río Cimitarra y sus afluentes, especial atención en los municipios de Cantagallo (Bolívar), Yondó y Remedios (Antioquia).
	Medio Magdalena	Directos al Magdalena Medio entre ríos Negro y Carare	Probabilidad de crecientes súbitas en los directos al Medio Magdalena entre los ríos Negro y Carare, especialmente en los ríos Guaguaqui y Ermitaño, y el caño Loco. Se recomienda especial atención en el municipio de Puerto Boyacá (Boyacá).
	Medio Magdalena	Cuenca del río Carare (Minero)	Probabilidad de crecientes súbitas en la cuenca del río Carare, especial atención a sus tributarios como el río Minero y la quebrada Guayabito. Estar atentos en los municipios de Pauna, Muzo, Otanche, Buenavista, San Pablo de Borbur, Quípama (Boyacá), así como Cimitarra y Puerto Parra (Santander).



# Área Hidrográfica del Magdalena – Cauca (Cuenca media del Río Magdalena)



Actualización: 5 de julio de 2025 18:00 HLC



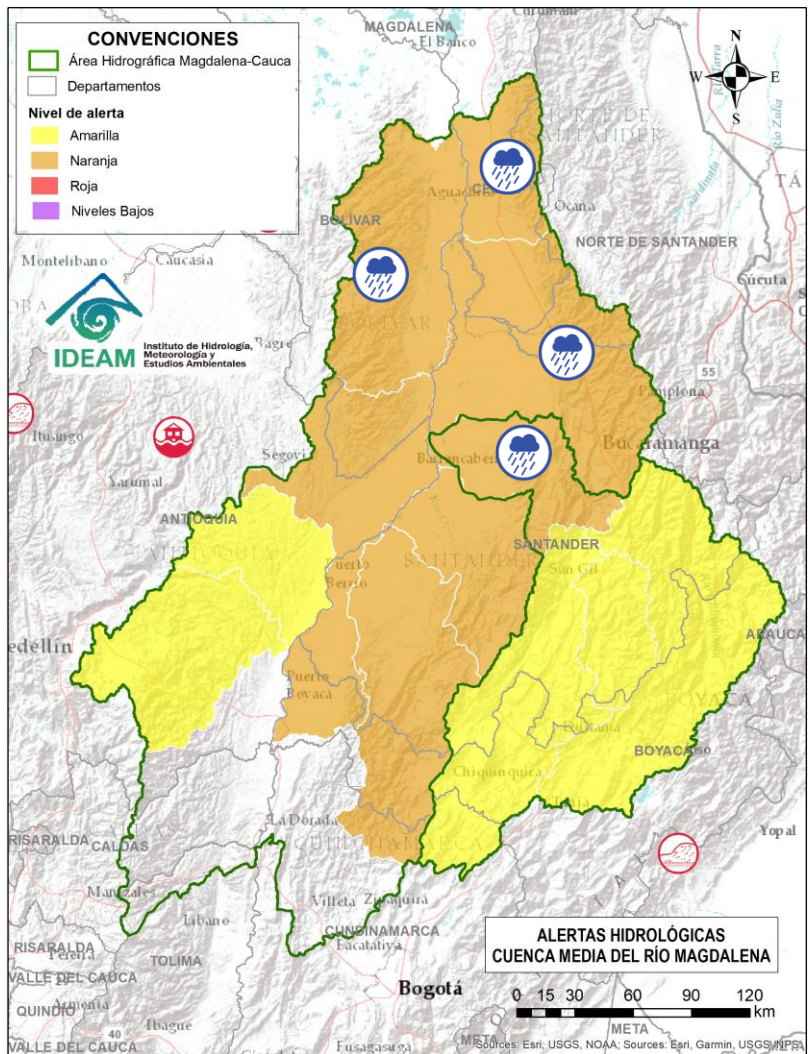
Alerta	Zona Hidrográfica	Subzona o Cuenca Hidrográfica	Descripción de la alerta hidrológica
	Medio Magdalena	Cuenca del río Opón	Probabilidad de crecientes súbitas en el río Opón y sus tributarios, especialmente en la quebrada Capote y en los ríos Cascajales, Honduras, Bermelanola y La Colorada. Especial atención a la altura de los municipios Simacota, Santa Helena, Puerto Parra y El Carmen del Chucuri (Santander).
	Sogamoso	Cuenca del río Suárez	Probabilidad de crecientes súbitas en el río Suárez y sus afluentes, especialmente en los ríos Cane, Moniquirá, Jupal, Cedaba y las quebradas La Honda, Favitera, La Negra y La Paramera. Se recomienda especial atención a la altura de los municipios de Ubaté, Fúquene (Cundinamarca), Arcabuco, Chichinquirá, Chitaraque, Guachantivá, Moniquirá, Saboya, Saboyá, Santa Sofía y Villa de Leyva (Boyacá), Barbosa, Cabrera, Galán, Guadalupe, Güepsa, Oiba, Palmar, Puente Nacional, San Benito, Simacota, Socorro, Suata y Villanueva (Santander).
	Sogamoso	Cuenca del río Fonce	Probabilidad de crecientes súbitas en el río Fonce y sus afluentes, especialmente las quebradas Curití, Pozo Azul, Las Américas y río Mogoticos. Se recomienda especial atención a la altura de los municipios de Mogotes, Charalá, San Gil, Curití y Páramo (Santander).
	Sogamoso	Cuenca del río Chicamocha	Probabilidad de crecientes súbitas en el río Chicamocha y sus aportantes, especialmente en las quebradas Chiticuy, La Aroma, Nevado, Bajira, Siberia, Guanare y La Leona, y en los ríos Tuta, Sotaquirá, Surba, Minas y Salguera. Se recomienda especial atención a la altura de los municipios de Belén, Betéitiva, Busbanza, Chiscas, Corrales, Duitama, Nobsa, Paipa, Paz de Río, Sogamoso, Tibasosa, Tópaga y Tunja (Boyacá), así como en la cuenca baja en los municipios de Capitanejo, Cerrito, Guaca, Onzaga y San Andrés (Santander).



# Área Hidrográfica del Magdalena – Cauca (Cuenca media del Río Magdalena)



Actualización: 5 de julio de 2025 18:00 HLC



Alerta	Zona Hidrográfica	Subzona o Cuenca Hidrográfica	Descripción de la alerta hidrológica
	Sogamoso	Cuenca del río Sogamoso	Probabilidad de crecientes súbitas en el río Sogamoso y sus afluentes. Estar atentos a la altura de los municipios Piedecuesta, Los Santos, Girón y Zapatoca.
	Medio Magdalena	Cuenca del río Lebrija	Probabilidad de crecientes súbitas en el río Lebrija y sus aportantes, especialmente en las quebradas Zapamanga, Agua Blanca, Españolita, La Iglesia, Vega de Oro, Chirrerón, El Caraño, La Raya, La Lejía, San Alberto, El Palo y La Cascajera, y los ríos Frío, Hato, Cáchira, Río de Oro, Charta, Florida Blanca, San Pablo y El Playón. Especial atención en los municipios de Cáchira, La Esperanza (Norte de Santander), Floridablanca, Piedecuesta, Girón, Rionegro, Bucaramanga, Sabana de Torres y Puerto Wilches (Santander).
	Medio Magdalena	Directos al Magdalena (Brazo Morales)	Probabilidad de incremento en los niveles de los ríos directos al Magdalena en el Brazo Morales y sus aportantes, especialmente la quebrada Norosí en el municipio de Norosí (Bolívar).
	Medio Magdalena	Quebrada El Carmen	Probabilidad de crecientes súbitas en la SZH de la Quebrada el Carmen, entre otros directos al Medio Magdalena, especialmente en los caños El Cristo y Pital, y quebrada Buturama. Especial atención en el municipio de Aguachica (Cesar).

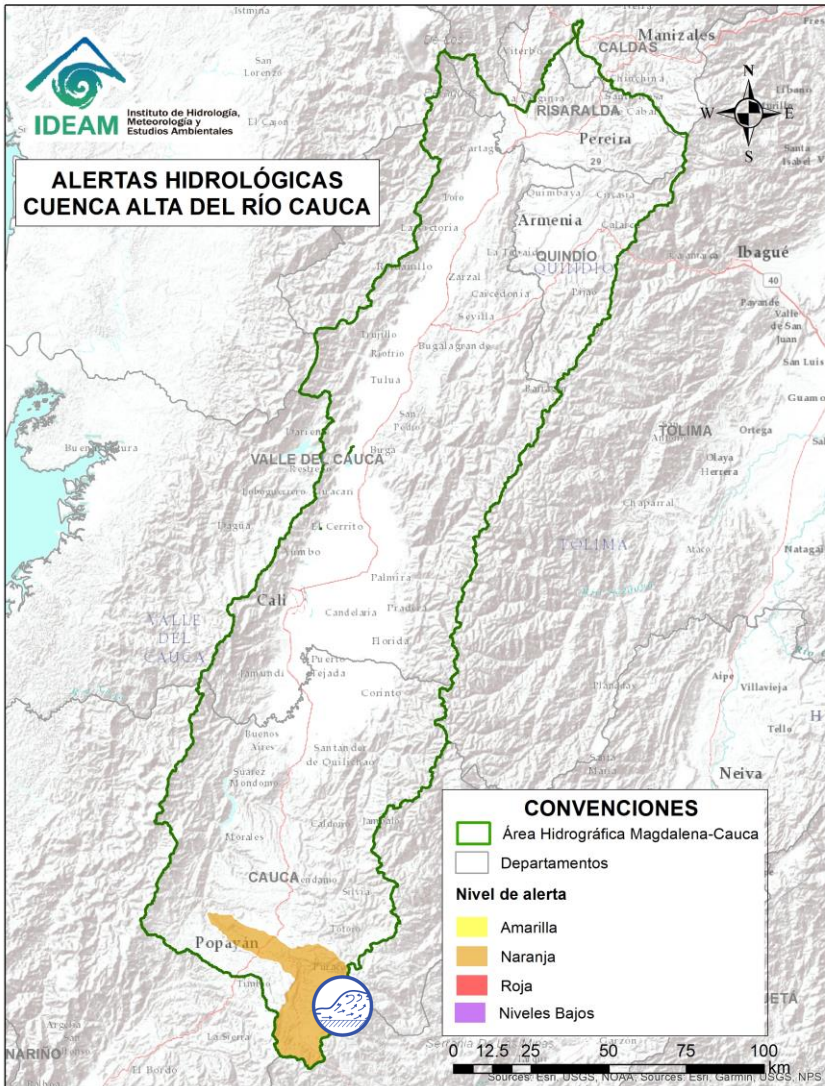




# Área Hidrográfica del Magdalena – Cauca (Cuenca alta del Río Cauca)



Actualización: 5 de julio de 2025 18:00 HLC



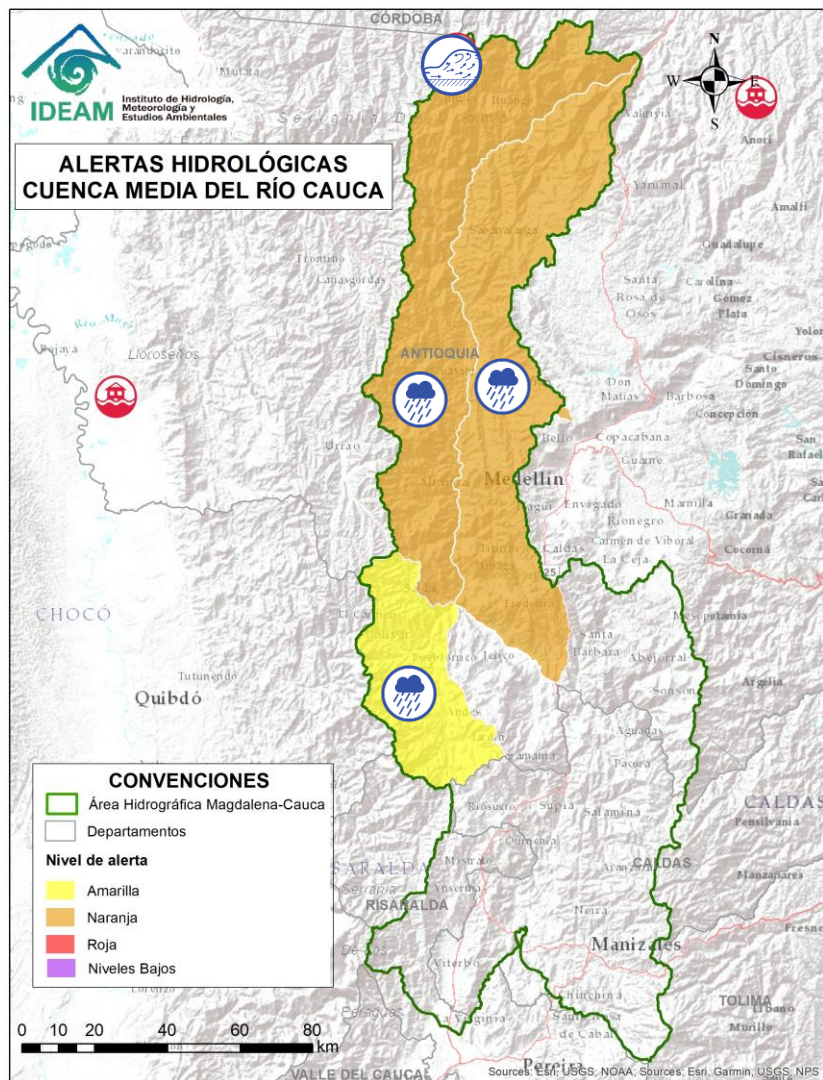
Alerta	Zona Hidrográfica	Subzona o Cuenca Hidrográfica	Descripción de la alerta hidrológica
	Cauca	Alto Río Cauca	Crecientes súbitas en la SZH del Alto Cauca, especialmente en el río San Francisco y río Blanco en el municipio de Puracé (Cauca), también en el río Piedras y la quebrada Pubas en el municipio de Popayán (Cauca). <b>Notas:</b> 1) Se reporta creciente súbita del río Cauca a la altura del municipio de Popayán con afectaciones. (03/07/2025). 2) Creciente súbita del río Blanco, generando afectaciones en el corregimiento de Paletara sector La Josefina, municipio de Puracé - Cauca (03/10/2025).



# Área Hidrográfica del Magdalena – Cauca (Cuenca Media del Río Cauca)



Actualización: 5 de julio de 2025 18:00 HLC



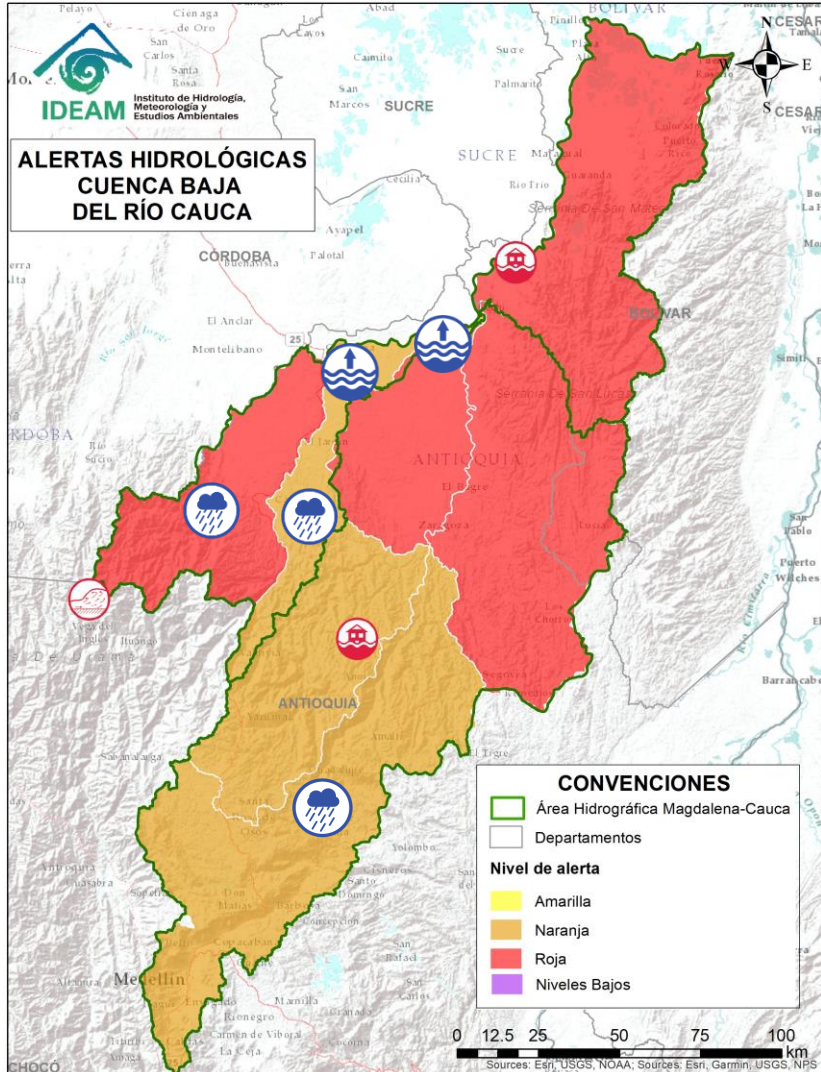
Alerta	Zona Hidrográfica	Subzona o Cuenca Hidrográfica	Descripción de la alerta hidrológica
	Cauca	Cuenca del río San Juan	Probabilidad de crecientes súbitas en el río San Juan y sus afluentes, especialmente en los ríos Taparto y Bolívar, y las quebradas La Liboriana, Los Monos y La Linda, a la altura de los municipios de Andes, Betania, Salgar, Ciudad Bolívar y Pueblorrico (Antioquia).
	Cauca	Directos al río Cauca entre San Juan - Pto Valdivia	Probabilidad de crecientes súbitas en los aportantes a la SZH directos al río Cauca entre el río San Juan - Pto Valdivia, como las quebradas La dominical y La Sucia, en el municipio de Heliconia, el río Tonusco en el municipio de Santa Fe de Antioquia, las quebradas Sopetran, La Frisola, Chachafrutal y Murrupal a la altura del municipio de Buriticá, la quebrada La Guaduala a la altura de la cabecera municipal de Ebéjico, quebrada Selvana Sector El Refresco en el municipio Amagá - Antioquia y el caño de La Carolina (Quebrada Piedra Verde) a la altura de la Vereda Jonás en el municipio de Fredonia. Especial atención en los municipios de Heliconia, Concordia, Briceño, Fredonia, Santafé de Antioquia, Ebejico, Heliconia, Armenia, Buriticá, Sopetran y Ituango (Antioquia). <b>Nota:</b> Se reportó avenida torrencial en la cañada Las Pérez en la vereda Bajo Inglés del municipio de Ituango, Antioquia (29/06/2025).
	Cauca	Directos al río Cauca entre San Juan - Pto Valdivia	<b>Alerta Puntual:</b> Avenida torrencial de la quebrada la Ceja, vereda Los Galgos en el municipio de Ituango, Antioquia (03/07/2025).



# Área Hidrográfica del Magdalena – Cauca (Cuenca baja del Río Cauca)



Actualización: 5 de julio de 2025 18:00 HLC



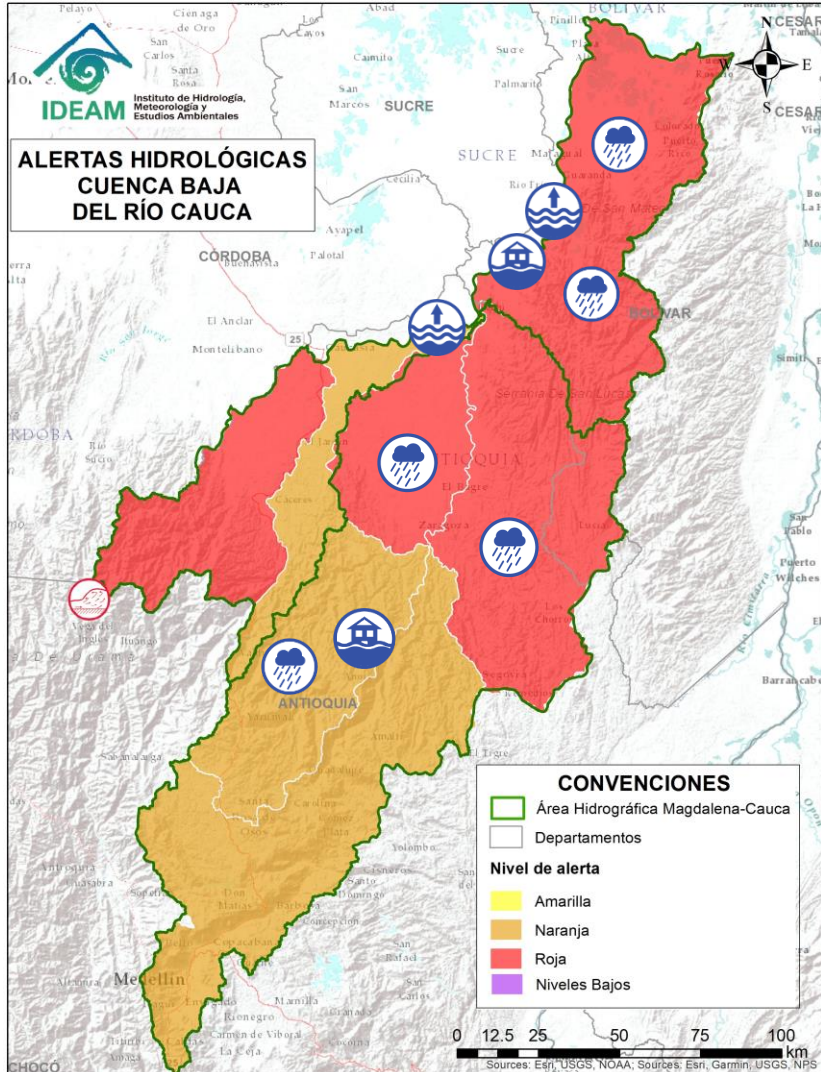
Alerta	Zona Hidrográfica	Subzona o Cuenca Hidrográfica	Descripción de la alerta hidrológica
	Cauca	Cuenca del río Tarazá-Man	Crecientes súbitas en los ríos Tarazá, Man y sus afluentes, especialmente la quebrada La Pinta. Especial atención a la altura de los municipios de Tarazá, Cáceres y Caucasia (Antioquia).
	Cauca	Directos al Cauca entre Pto. Valdivia y Nechí	Probabilidad de crecientes súbitas en los aportantes directos al río Cauca entre los municipios de Puerto Valdivia y Nechí. Especial atención a las comunidades ribereñas asentadas en la zona como Nuevo Mundo y Santillana.
	Cauca	Directos al Cauca entre Pto. Valdivia y Nechí	Niveles altos en el río Cauca entre los municipios de Caucasia (Antioquia) y Nechí (Antioquia). Especial atención a las comunidades ribereñas asentadas en la zona y a puntos de rompimiento histórico como Nuevo Mundo y Santillana.
	Nechí	Cuenca del río Porce	Probabilidad de crecientes súbitas en el río Porce y sus afluentes en los municipios de Gómez Plata, Santa Rosa de Osos, Donmatías y Amalfi (Antioquia). Especial atención en la cuenca del río Medellín y en sus aportantes en el Valle de Aburra, como las quebradas La Presidenta, La Muñoz, La Magdalena, La Santa Elena, La Iguana, La Madera, La Loca, Cafetal, El Sesteadero y Doña María.



# Área Hidrográfica del Magdalena – Cauca (Cuenca baja del Río Cauca)



Actualización: 5 de julio de 2025 18:00 HLC



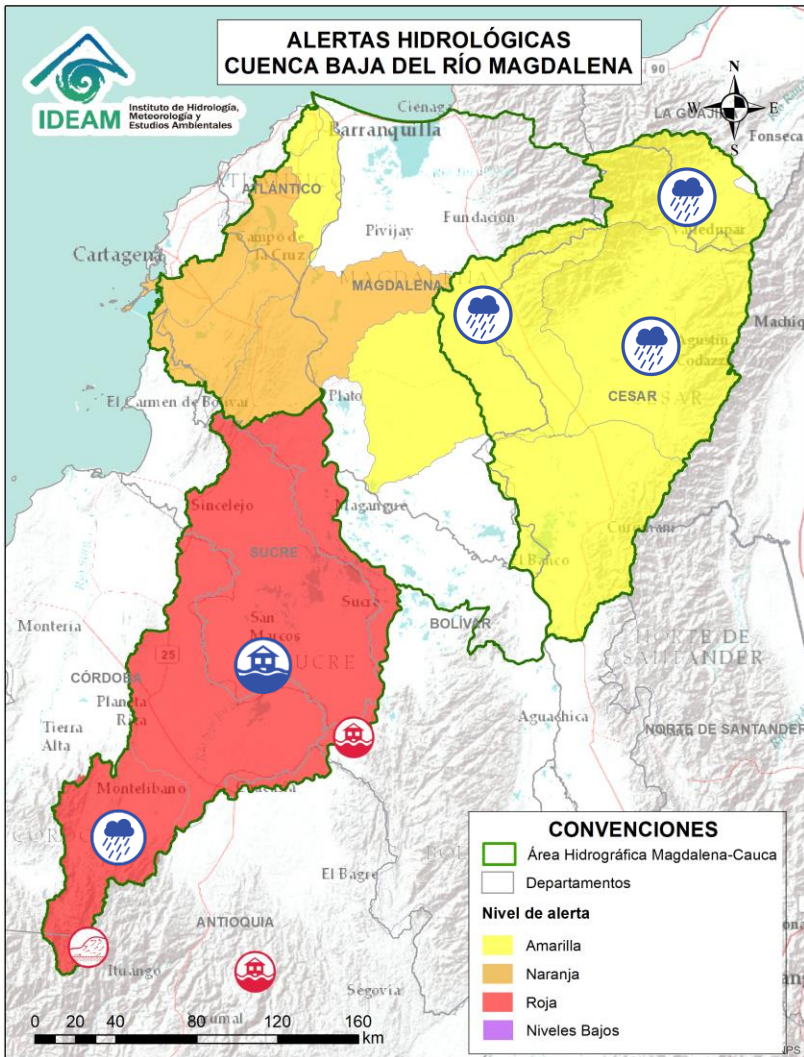
Alerta	Zona Hidrográfica	Subzona o Cuenca Hidrográfica	Descripción de la alerta hidrológica
	Nechí	Alto Nechí	Probabilidad de crecientes súbitas en el río Nechí y sus aportantes en la cuenca alta, especialmente en el río Anorí. Especial atención a los municipios de Angostura, Anorí, Campamento y Yarumal (Antioquia).
	Nechí	Alto Nechí	<b>Alerta Puntual:</b> Desbordamiento de la Quebrada Caño Seco, en el Sector El Roble del municipio de Anorí, Antioquia (02/07/2025).
	Nechí	Cuenca baja del río Nechí	Probabilidad de crecientes súbitas en el río Nechí y sus aportantes en la cuenca baja, especialmente las quebradas La Oca – Villa Mena, Villa - Puente Villa, Juan Vara y los ríos Tigú y El Bagre. Se recomienda especial atención en los municipios de Zaragoza, El Bagre y Nechí (Antioquia). <b>Nota:</b> Se reportó inundación en barrios La Vega y Portugal del municipio de El Bagre, Antioquia (23/06/2025).
	Cauca	Directos Bajo Cauca – Magdalena. Ciénaga La Raya entre Río Nechí y Brazo de Loba	Probabilidad de crecientes súbitas en los aportantes directos al Bajo Cauca – Ciénaga La Raya entre río Nechí y Brazo de Loba, con especial atención en las quebradas San Mateo, Claras, Montecristo, Bocachica y Manzanares; y los ríos Ariza y Caribona en el municipio de Montecristo (Bolívar).
	Cauca	Bajo río Cauca	<b>Alerta puntual:</b> Afectaciones por rompimiento del dique marginal del río Cauca en el sector Caregato a la altura de San Jacinto del Cauca (Bolívar). Se recomienda especial atención en La Región de La Mojana por transvase del caudal del río Cauca (06/05/2024).



# Área Hidrográfica del Magdalena – Cauca (Cuenca baja del Río Magdalena)



Actualización: 5 de julio de 2025 18:00 HLC



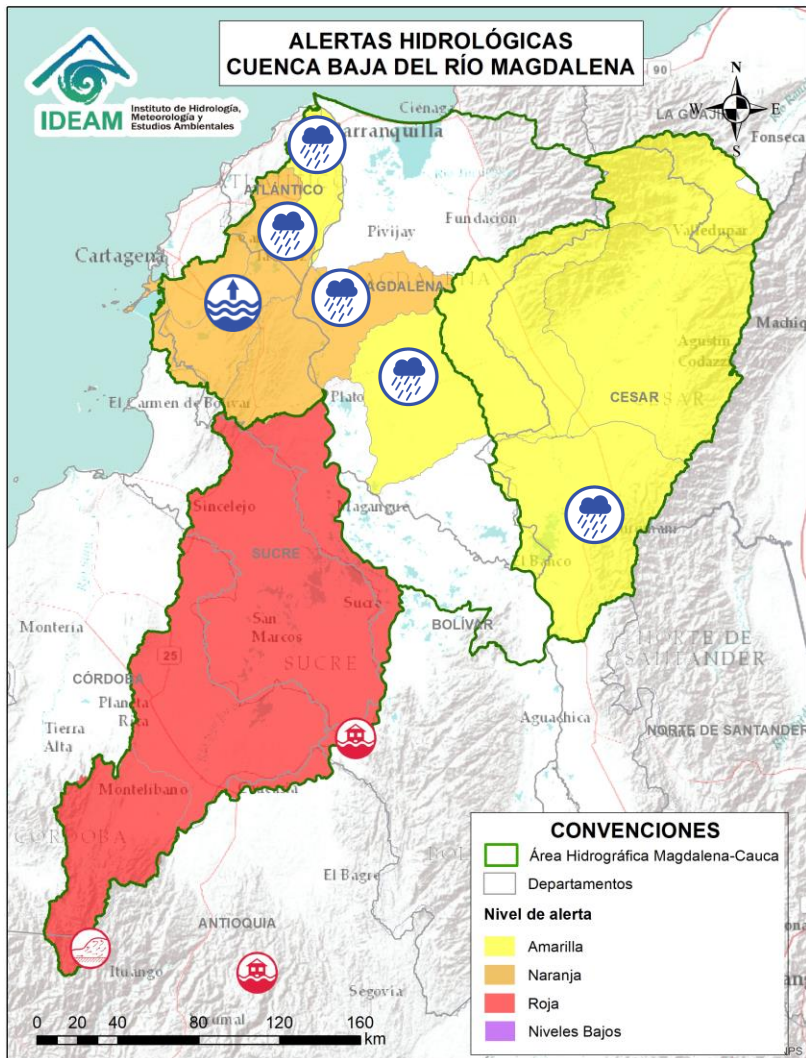
Alerta	Zona Hidrográfica	Subzona o Cuenca Hidrográfica	Descripción de la alerta hidrológica
	Bajo Magdalena – Cauca – San Jorge	Cuenca alta del río San Jorge	Probabilidad de crecientes súbitas en la cuenca alta del río San Jorge, se recomienda especial atención en sus afluentes como las quebradas La Manuela y Morrojo, y los ríos San Pedro y Uré, así como en los municipios de Puerto Libertador y Montelíbano (Córdoba). <b>Nota:</b> Se reportan inundaciones en el municipio de Montelíbano – Córdoba por el desbordamiento del río San Jorge (28/06/2025).
	Bajo Magdalena – Cauca – San Jorge	Bajo San Jorge – La Mojana	Niveles altos en los sistemas de caños y ciénagas asociados al rompimiento del dique del boquete en Caregato, donde continua el ingreso de agua del río Cauca. Persisten las áreas inundadas en los municipios de Majagual, Caimito, Ayapel, Guaranda, San Benito Abad, San Marcos y Sucre. <b>Nota:</b> Inundación en los corregimientos de Puerto Franco y San José Rivera del municipio de Galeras, Sucre (03/07/2025).
	Cesar	Cuenca alta del río Cesar	Probabilidad de crecientes súbitas en la cuenca alta del río Cesar y sus afluentes. Se recomienda especial atención en las riberas de los ríos Guatapurí y Badillo en el municipio de Valledupar (Cesar), en sectores como los corregimientos de Chemesquemena y Vega Arriba. Igualmente, en la quebrada La Malena a la altura del corregimiento de Patillal (Valledupar-Cesar). También, se recomienda estar atentos en el municipio San Juan del Cesar, El Molino, Villanueva (La Guajira).
	Cesar	Cuenca media del río Cesar	Probabilidad de crecientes en la cuenca media del río Cesar, especial atención en los ríos Sororia, Maracas, Santo Tomás y Tucuy, estos últimos en la Serranía del Perijá. Especial atención en los municipios de Valledupar, Pueblo Bello, Agustín Codazzi, La Paz, Becerril y La Jagua de Ibirico (Cesar).
	Cesar	Cuenca del río Ariguani	Probabilidad de crecientes súbitas en el río Ariguani y sus afluentes, especialmente para el río Ariguanicito. Se recomienda especial atención en los municipios de Pueblo Bello, El Copey, Bosconia (Cesar).



# Área Hidrográfica del Magdalena – Cauca (Cuenca baja del Río Magdalena)



Actualización: 5 de julio de 2025 18:00 HLC



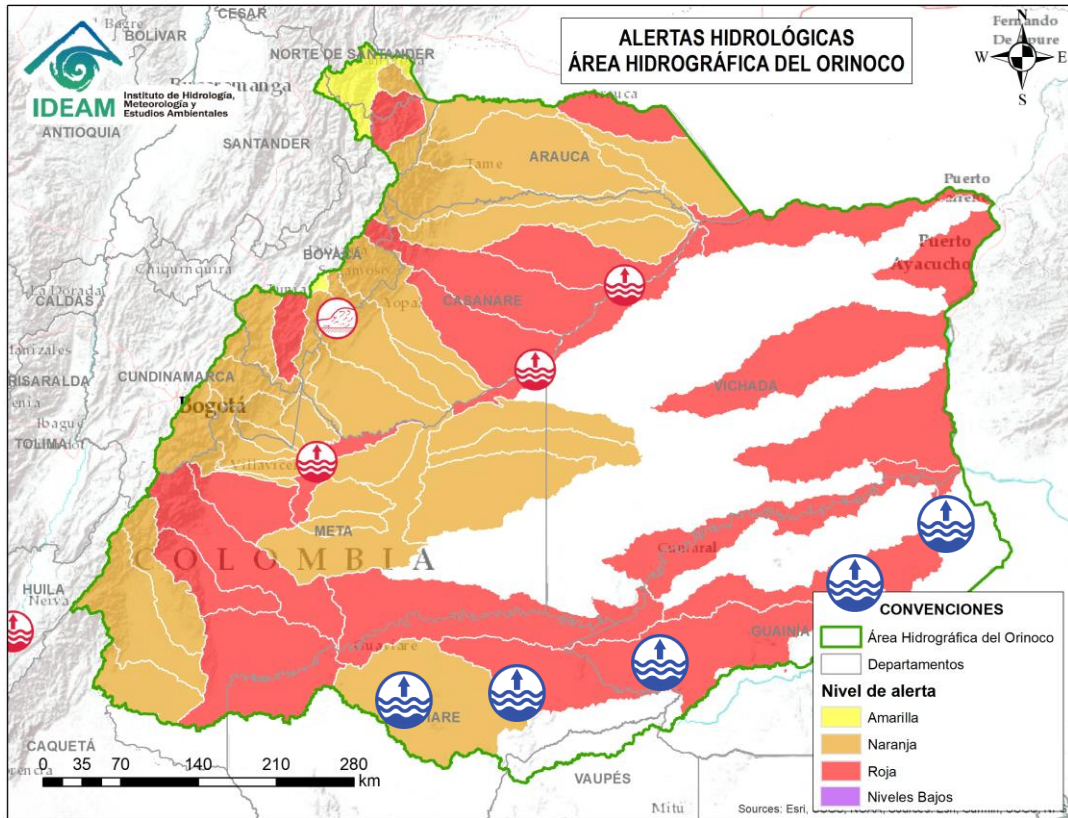
Alerta	Zona Hidrográfica	Subzona o Cuenca Hidrográfica	Descripción de la alerta hidrológica
	Cesar	Cuenca Baja del río Cesar	Probabilidad de crecientes súbitas en ríos afluentes de la cuenca baja del río Cesar. Especial atención a la altura del municipio de Chimichagua y en el corregimiento Saloa (Cesar).
	Bajo Magdalena	Canal del Dique	Niveles altos en el Canal del Dique, se recomienda especial atención en los municipios de Manatí, Repelón (Atlántico), Pasacaballos, Arjona, Sabanalarga, Mahates, San Cristóbal, Soplaviento, Arroyohondo, Calamar y María La Baja (Bolívar).
	Bajo Magdalena	Directos al Magdalena entre Calamar y desembocadura al mar Caribe	Probabilidad de incrementos de niveles en los directos al Magdalena entre Calamar y desembocadura al mar Caribe. Especial atención a los centros poblados de Suán y Campo de la Cruz, Cerro de San Antonio, El Piñón, Remolino y Sitio Nuevo. No se descartan posibles formaciones de arroyos en los municipios de Barranquilla, Soledad y Malambo (Atlántico).
	Bajo Magdalena	Ciénaga Mallorquín	Probabilidad de formación de arroyos en la ciudad de Barranquilla y Soledad (Atlántico). De igual forma, se recomienda estar atentos a los niveles de los arroyos aportantes a la Ciénaga de Mallorquín.
	Bajo Magdalena	Cuenca de los ríos Chimuica y Corozal	Probabilidad de incrementos súbitos en los niveles de las cuencas de los ríos Chimuica y Corozal, directos al bajo Magdalena.
	Bajo Magdalena	Directos al bajo Magdalena entre el Plato y Calamar	Probabilidad de incrementos súbitos en los niveles de los ríos directos al bajo Magdalena entre los municipios de Tenerife, Plato (Magdalena) y Calamar (Bolívar). Se recomienda especial atención en los centros poblados de El Carmen del Bolívar, Concordia, Real del Obispo, Pedraza (Magdalena), El Guamo y San Juan Nepomuceno. (Bolívar)



# Área Hidrográfica del Orinoco



Actualización: 5 de julio de 2025 18:00 HLC



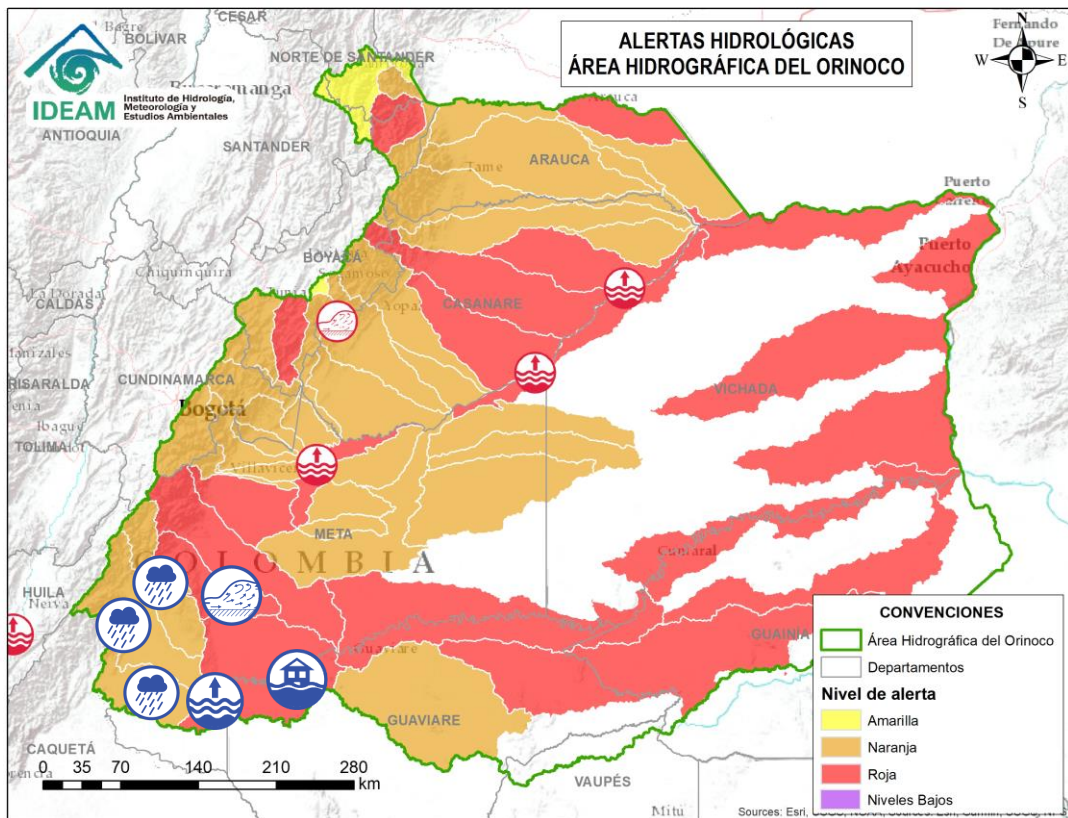
Alerta	Zona Hidrográfica	Subzona o Cuenca Hidrográfica	Descripción de la alerta hidrológica
	Inírida	Cuenca alta del río Inírida	Niveles altos en la parte alta del río Inírida, se recomienda especial atención en los municipios de San José del Guaviare, El Retorno y Miraflores (Guaviare).
	Inírida	Cuenca media del río Inírida	Niveles altos en la parte media del río Inírida, se recomienda especial atención en zonas ribereñas de los municipios de San José del Guaviare, El Retorno y Miraflores (Guaviare), Mapiripana, Morichal y Inírida (Guainía).
	Inírida	Cuenca baja del río Inírida	Niveles altos en la parte baja del río Inírida a la altura del municipio de Inírida (Guainía). Especial atención en zonas ribereñas de dicho municipio.



# Área Hidrográfica del Orinoco



Actualización: 5 de julio de 2025 18:00 HLC



Alerta	Zona Hidrográfica	Subzona o Cuenca Hidrográfica	Descripción de la alerta hidrológica
	Guaviare	Cuenca del río Losada	Probabilidad de crecientes súbitas en el río Losada y sus afluentes. Especial atención en el municipio de la Macarena (Meta).
	Guaviare	Cuenca del río Guayabero alto	Probabilidad de crecientes súbitas en el río Guayabero, en su parte alta y sus afluentes. <b>Nota:</b> Inundación en las veredas Boca Duda, Brisas del Guayabero, Vegas del Guayabero, Pistas, Placer, Buenos Aires y Amistad del municipio de Uribe, Meta (4/07/2025).
	Guaviare	Cuenca del río Guape	Probabilidad de crecientes súbitas en el río Guape y sus afluentes como el río Duda. Especial atención en los municipios de La Uribe y Mesetas.
	Guaviare	Cuenca del Bajo río Guayabero	Niveles altos en la parte baja del río Guayabero y sus afluentes, especial atención en los municipios de La Macarena, Vistahermosa, Puerto Rico y San José del Guaviare. <b>Nota:</b> Se presentan inundaciones por el desbordamiento del río Guayabero, en varias veredas ribereñas del municipio de La Macarena, Meta (05/07/2025).
	Guaviare	Cuenca del río Güejar	Crecientes súbitas en la cuenca del río Güejar y sus afluentes. Se recomienda especial atención entre los municipios de Mesetas, San Juan de Arama y Vistahermosa (Meta).

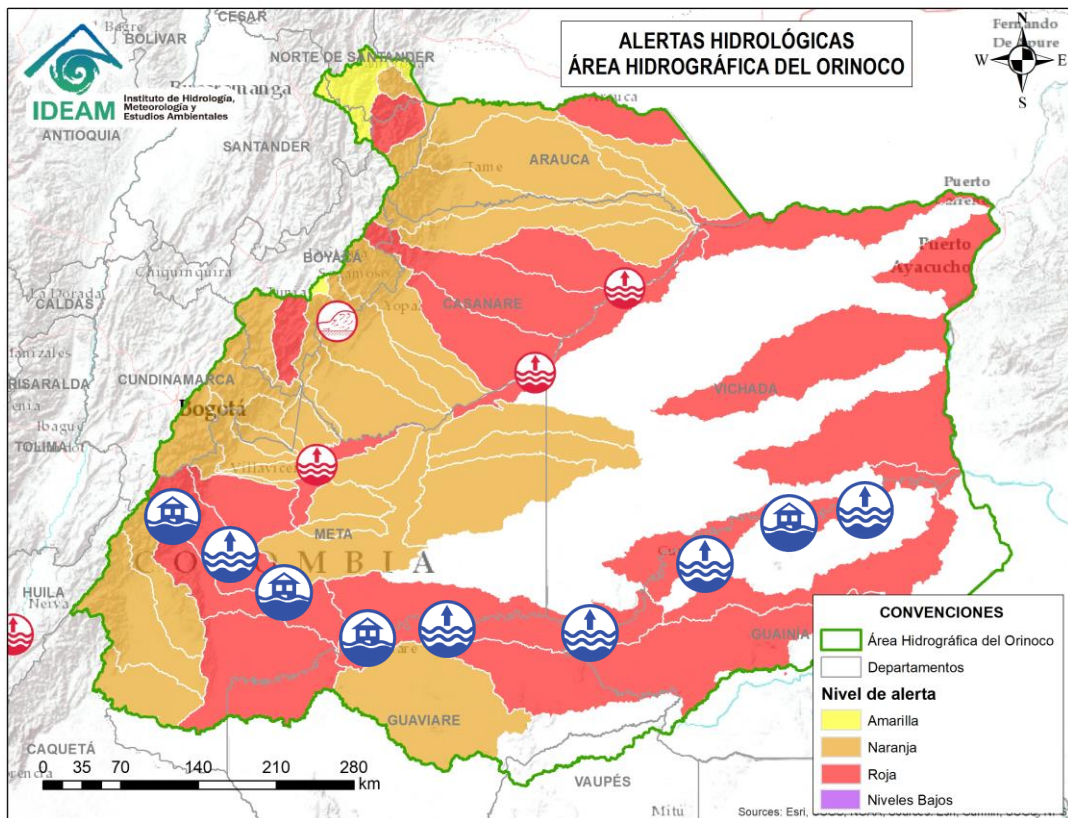




# Área Hidrográfica del Orinoco



Actualización: 5 de julio de 2025 18:00 HLC



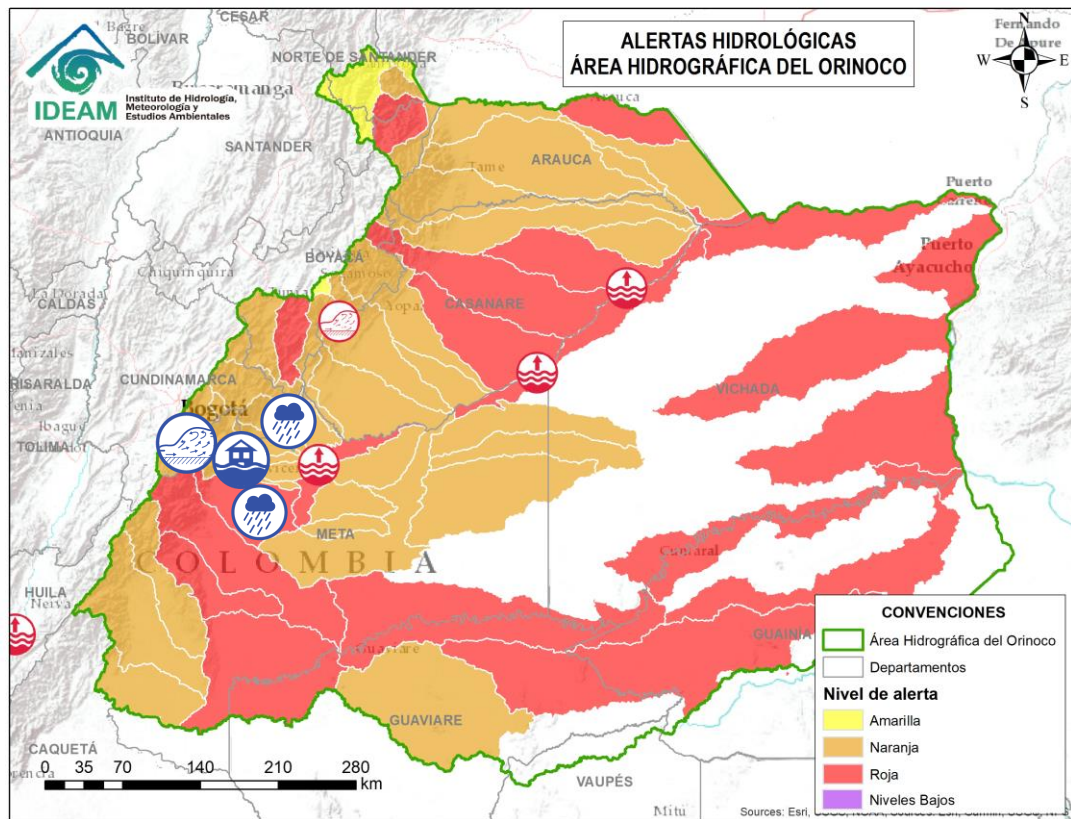
Alerta	Zona Hidrográfica	Subzona o Cuenca Hidrográfica	Descripción de la alerta hidrológica
	Guaviare	Cuenca del río Ariari	Niveles altos del río Ariari y probabilidad de crecientes súbitas de sus aportantes, principalmente en los caños Tapare, Irique, Gualas, Aguas Claras y Buenos Aires, y los ríos Guape, Viejo, Cubiullera, Urichare, Aguas Claras. Especial atención en los municipios de Lejanías, Cubarral, Puerto Rico, Fuente de Oro, El Dorado, Granda, Guamal, El Castillo, Puerto Lleras, San Juan de Arama, Vista Hermosa y Puerto Concordia (Meta). <b>Notas: 1)</b> Inundación por el desbordamiento del río Ariari, por el rompimiento de Jarillón existente, en un tramo de 200 metros sobre margen derecha de río, generando afectaciones en las veredas de San José, Las Islas, El Diamante y San Isidro del municipio de El Dorado, Meta (5/07/2025).. <b>2)</b> Se presentaron inundaciones en el barrio Convencional del municipio de Puerto Lleras, Meta (3/07/2025). <b>3)</b> Se reportó inundación en el municipio de Granada, Meta (1/07/2025). <b>4)</b> Se reportan inundaciones por creciente súbita del río Guape en el municipio de Lejanías, Meta (01/07/2025). <b>5)</b> Se reportó creciente súbita del río Ariari en la vereda Arrayanes del municipio de Cubarral (Meta) (14/06/2025). <b>6)</b> Se reportaron inundaciones en zona rural y urbana del municipio de El Castillo, Meta (14/06/2025).
	Guaviare	Cuenca media del río Guaviare	Niveles altos en la cuenca media del río Guaviare. Se recomienda especial atención a la altura del municipio San José del Guaviare (Guaviare). <b>Notas: 1)</b> Inundaciones en el municipio de Cumaribo (Vichada), afectando las zonas urbana y rural (22/06/2025). <b>2)</b> Se reportó desbordamiento del río Guaviare, veredas El Mielon, Remolinos, Trin, Caño Ovejas, Caño Evaristo, Caño Minas, Chaparral, Caño Mitare, Puerto Alvira y Mata Bambú, en el municipio de Mapiripán (Meta) (14/06/2025). <b>3)</b> Se reportan inundaciones en la zona urbana del municipio de San José del Guaviare, Guavire (01/07/2025).
	Guaviare	Cuenca baja del río Guaviare	Niveles altos en la parte baja del río Guaviare, se recomienda especial atención en los municipios de Cumaribo (Vichada), Mapiripana, Barranco Mina y Inírida (Guainía). <b>Nota:</b> Se reportó desbordamiento del río Guaviare a la altura de Puerto Bagre, Resguardo Siare Baranco Lindo, Vereda Titanio en el municipio de Cumaribo (Vichada) (24/06/2025).



# Área Hidrográfica del Orinoco



Actualización: 5 de julio de 2025 18:00 HLC



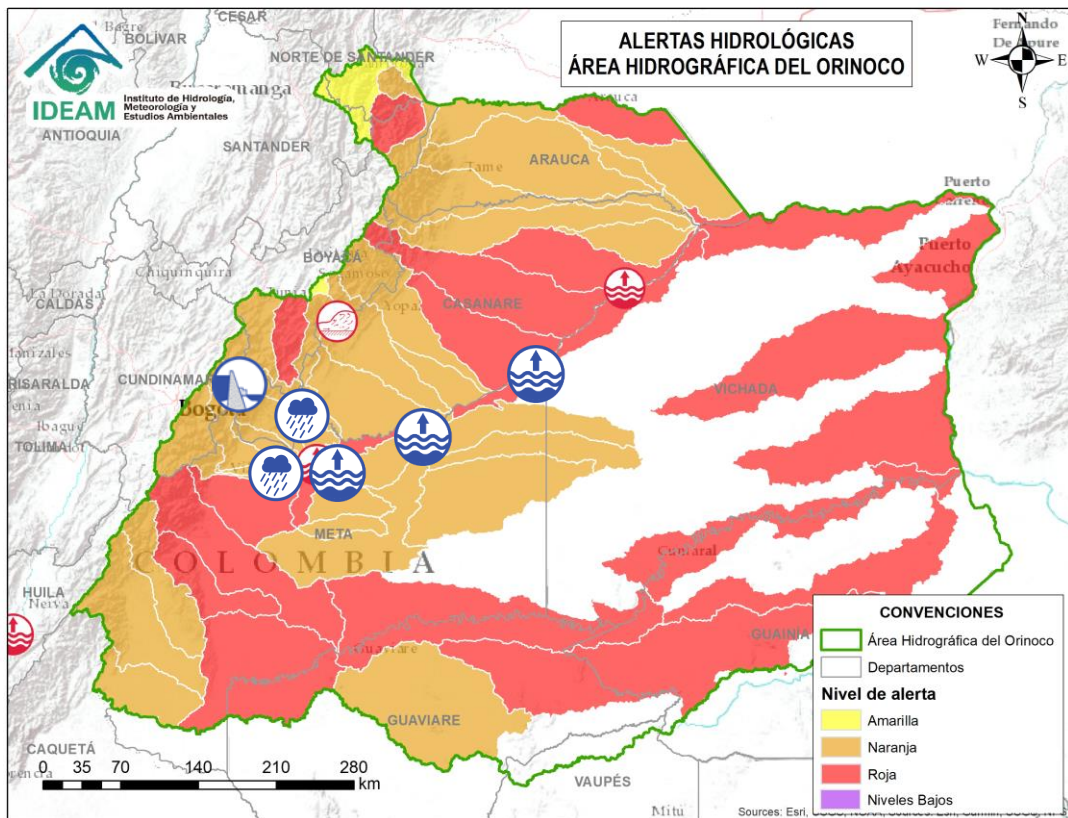
Alerta	Zona Hidrográfica	Subzona o Cuenca Hidrográfica	Descripción de la alerta hidrológica
	Meta	Cuencas de los ríos Metica, Guamal y Humadea	Probabilidad de crecientes súbitas en las cuencas de los ríos Metica, Guamal y Humadea y sus afluentes, aportantes a la cuenca alta del río Meta. <b>Notas: 1)</b> se reportó una creciente súbita del río Guamal en la vereda La Isla del municipio Guamal, Meta (1/07/2025). <b>2)</b> Se reportó creciente súbita de los ríos Humadea y Guamal, veredas El Centro, Y San Agustín, Arenales, El Turuy y San Antonio, en el municipio de Castilla La Nueva (Meta) (14/06/2025). <b>3)</b> Se reportó creciente súbita de los ríos Guamal, Humadea, Orotoy, Caño Camelias, en el municipio de Guamal (Meta) (14/06/2025). <b>4)</b> Se reportó inundaciones en los municipios de Guamal y Acacias-Meta (14/06/2025).
	Meta	Cuenca río Guayuriba	Crecientes súbitas en el río Guayuriba y sus afluentes, especialmente en la quebrada Blanca, quebrada Las Jotas y en el río Negro a la altura de Quetame, Gutierrez y Guayabetal (Cundinamarca). Se recomienda especial atención en los municipios de Une, Fómeque, Gutierrez y Guayabetal (Cundinamarca), Villavicencio, Acacias, San Carlos de Guaroa y Puerto López (Meta). <b>Notas: 1)</b> Creciente súbita del caño La Pedregosa generando afectaciones en la vereda río Negrito del municipio de Villavicencio-Meta (28/06/2025). <b>2)</b> Creciente súbita y desbordamiento del río Guayuriba generando afectaciones en el municipio de Villavicencio, Meta (01/07/2025).
	Meta	Cuenca del río Guatiquía	Creciente súbita en el río Guatiquía y sus afluentes, especialmente los caños Maizaro, Grande, quebrada Salina y el río Ocoa. Se recomienda especial atención a la altura de Restrepo, Villavicencio y el municipio El Calvario (Meta). <b>Nota:</b> Inundaciones por el desbordamiento del río Ocoa generando afectaciones en zona rural y urbana del municipio de Villavicencio, Meta (01/07/2025).
	Meta	Cuenca del río Guacavía	Probabilidad de crecientes súbitas en el río Guacavía y sus afluentes, se recomienda especial atención a la altura del municipio Cumaral (Meta).



# Área Hidrográfica del Orinoco



Actualización: 5 de julio de 2025 18:00 HLC



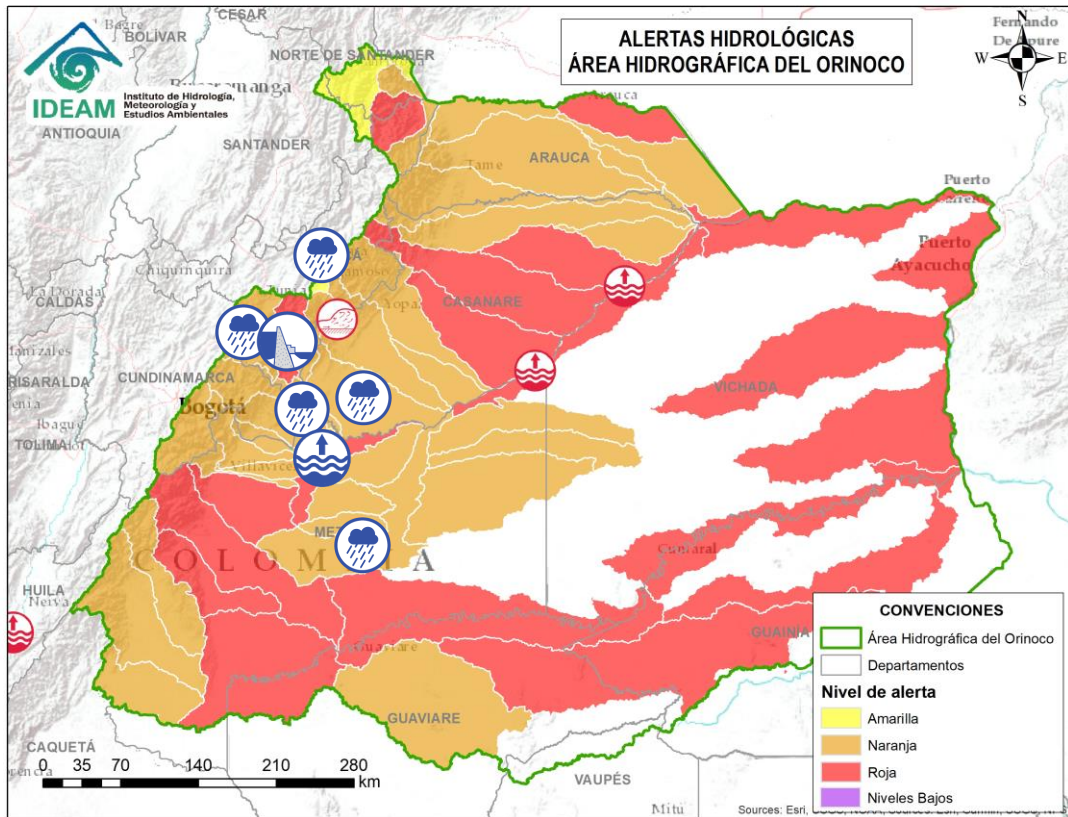
Alerta	Zona Hidrográfica	Subzona o Cuenca Hidrográfica	Descripción de la alerta hidrológica
	Meta	Cuenca del río Negro	Probabilidad de crecientes súbitas en el río Negro y sus afluentes, se recomienda especial atención en Villavicencio (Meta).
	Meta	Cuenca río Humea	Probabilidad de crecientes súbitas en el río Humea y sus afluentes, especialmente el río San Juanito. Especial atención en los municipios de Paratebueno y Medina (Cundinamarca).
	Meta	Directos al Meta entre ríos Guayuriba y Yucao	Niveles altos del río Meta entre los municipios de Puerto López (Meta) y Orocué (Casanare). Se recomienda especial atención a las comunidades ribereñas localizadas en su recorrido por los municipios de Puerto López, Cabuyaro (Meta), Villanueva, Tauramena y Orocué (Casanare).
	Meta	Directos al río Meta entre los ríos Guatiquía y Upía	Probabilidad de crecientes súbitas de los tributarios al río Meta entre los ríos Guatiquía y Upía. Especial atención a la altura de los municipios de Paratebueno, Barranca de Upía y Cabuyaro.
	Meta	Cuenca del río Guavio	Probabilidad de crecientes súbitas en la cuenca del río Guavio y sus afluentes, especialmente el río Sueva y Chivor. Especial atención en el municipio de Gachetá (Cundinamarca).
	Meta	Cuenca del río Guavio	<b>ALERTA AMARILLA:</b> Recomendaciones emitidas por ENEL para el embalse del Guavio: "ENEL, informa que debido a la temporada invernal que se presenta en la zona de la cuenca del embalse El Guavio, se tiene previsto realizar descargas controladas de agua durante los meses de julio y agosto de 2025. Enel recomienda a las comunidades y a los habitantes de las zonas ribereñas de los ríos Guavio y Upía, localizados aguas abajo del embalse El Guavio, estar atentos a las recomendaciones de seguridad emitidas por parte de la compañía"



# Área Hidrográfica del Orinoco



Actualización: 5 de julio de 2025 18:00 HLC



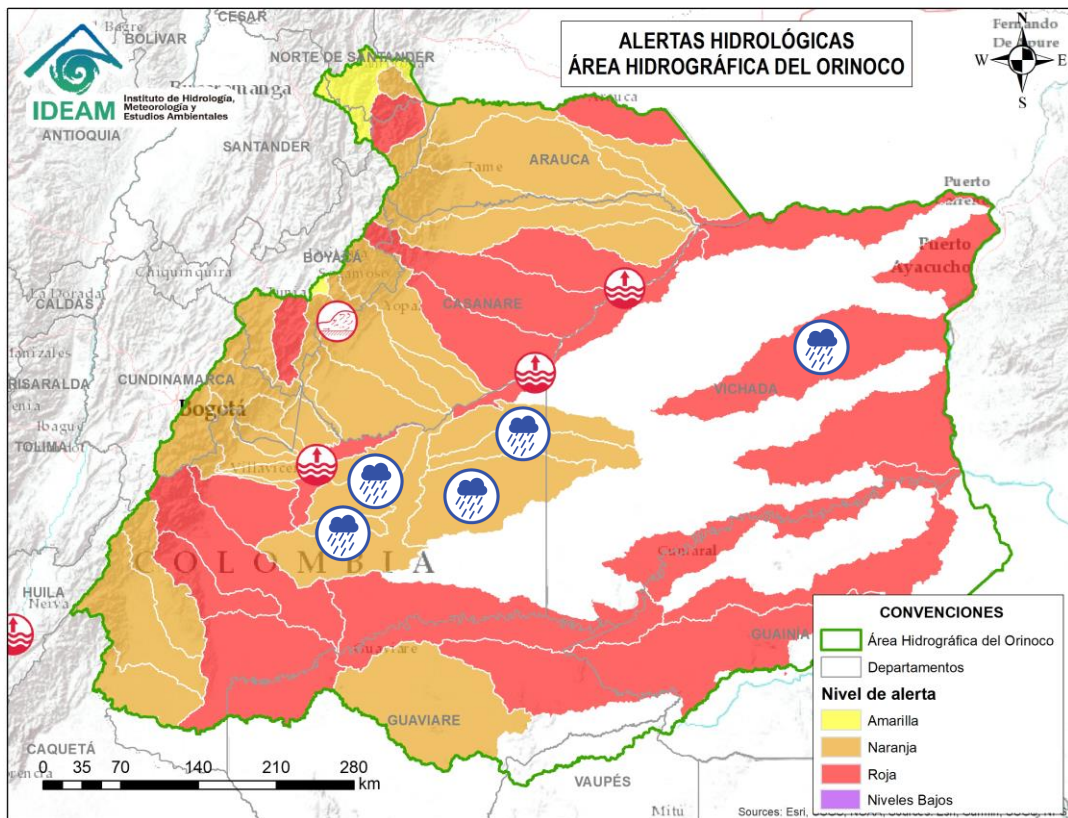
Alerta	Zona Hidrográfica	Subzona o Cuenca Hidrográfica	Descripción de la alerta hidrológica
	Meta	Cuenca del río Garagoa	Probabilidad de creciente súbita en la cuenca del río Garagoa y sus afluentes, especialmente el río Bata y Macheta. Especial atención en los municipios de Chivor, Macanal, Tiribata, Somondoco, Garagoa, Almeida y Santa María (Boyacá).
	Meta	Cuenca del río Lengupá	Crecientes súbitas en el río Lengupá y sus aportantes. Especial atención en los municipios de Santa María, Rondón, Zetaquirá, Campohermoso y San Luis de Gaceno (Boyacá). <b>Nota:</b> CORPOCHIVOR reporta remoción en masa, a la altura de la vereda Planadas del municipio de Santa María generando represamiento del río Lengupá, se observan incrementos de niveles aguas arriba hacia ribera del río Tunjita y Lengupá y riesgo de avenida torrencial aguas abajo ribera área Santa María y San Luis De Gaceno. Se mantiene llamado a la comunidad ribereña estar atentos a las alertas actuales por precipitaciones y crecientes súbitas en la cuenca (27/06/2025).
	Meta	Cuenca del río Upía	Probabilidad de crecientes súbitas en el río Upía y sus afluentes. Especial atención en los municipios de Sabanalarga, Villanueva (Casanare), Barranca de Upía y Cabuyaro (Meta).
	Meta	Lago de Tota	Probabilidad de crecientes súbitas en los ríos aportantes al Lago de Tota, especial atención en los municipios de Aquitania y Cuitiva (Boyacá).
	Meta	Cuenca del río Túa	Probabilidad de crecientes súbitas en el río Túa y sus afluentes especialmente el caño Arietes, se recomienda especial atención sobre los municipios de Monterrey, Tauramena y Villanueva (Casanare).
	Meta	Cuenca del río Manacacías	Niveles altos del río Manacacías, aportante a la cuenca alta del río Meta. Especial atención en el municipio de Puerto Gaitán (Meta).



# Área Hidrográfica del Orinoco



Actualización: 5 de julio de 2025 18:00 HLC



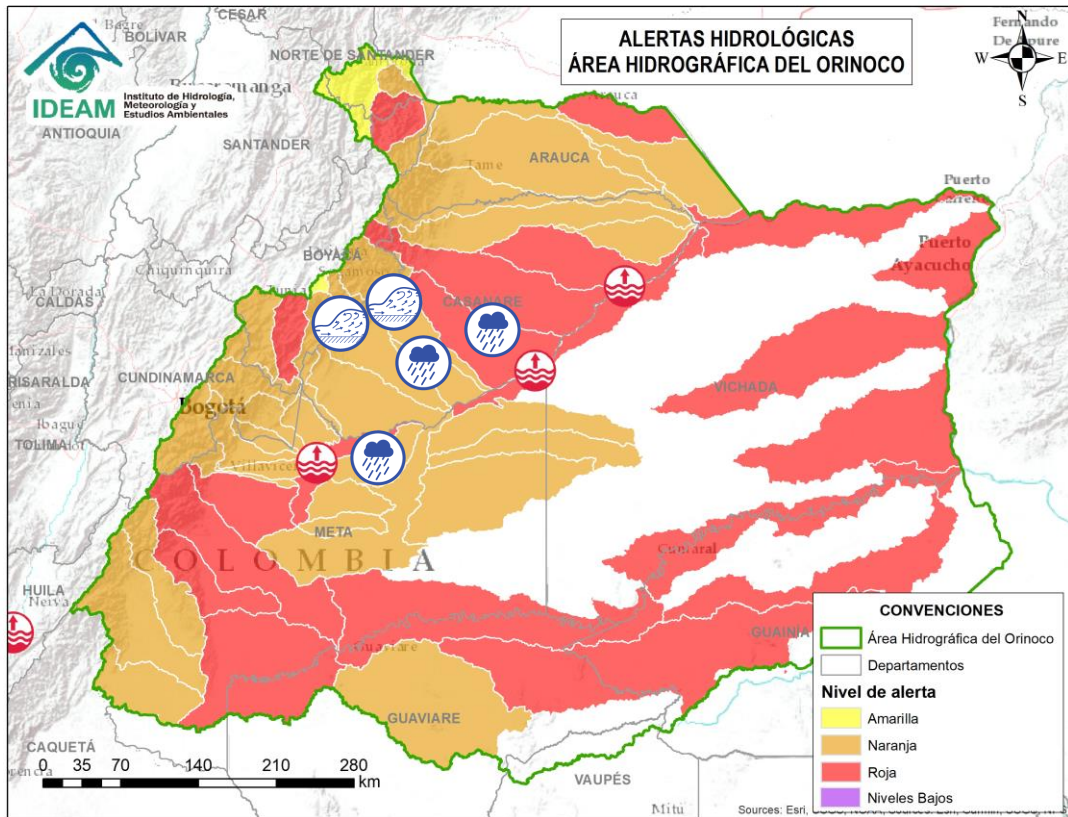
Alerta	Zona Hidrográfica	Subzona o Cuenca Hidrográfica	Descripción de la alerta hidrológica
	Meta	Cuenca del caño Cumaral	Probabilidad de incrementos súbitos en las cuencas de los ríos caño Cumaral y sus afluentes, especial atención en el municipio de San Martín (Meta) .
	Meta	Cuenca del río Melúa	Probabilidad de incrementos súbitos en las cuencas de los ríos Melúa y sus afluentes, especial atención en el municipio de San Martín (Meta) .
	Meta	Cuenca del río Yucao	Probabilidad de crecientes súbitas en la cuenca del río Yucao. Especial atención en el municipio de Puerto Gaitán (Meta).
	Vichada	Cuenca alto río Vichada	Probabilidad de crecientes súbitas en la parte alta del río Vichada y sus afluentes, especial atención en el municipio de Puerto Gaitán (Meta).
	Vichada	Cuenca río Guarrojo	Probabilidad de crecientes súbitas en el río Guarrojo y sus afluentes, especial atención en el municipio de Puerto Gaitán (Meta).
	Vichada	Cuenca río Muco	Probabilidad de crecientes súbitas en el río Muco y sus afluentes, especial atención en el municipio de Puerto Gaitán (Meta).



# Área Hidrográfica del Orinoco



Actualización: 5 de julio de 2025 18:00 HLC



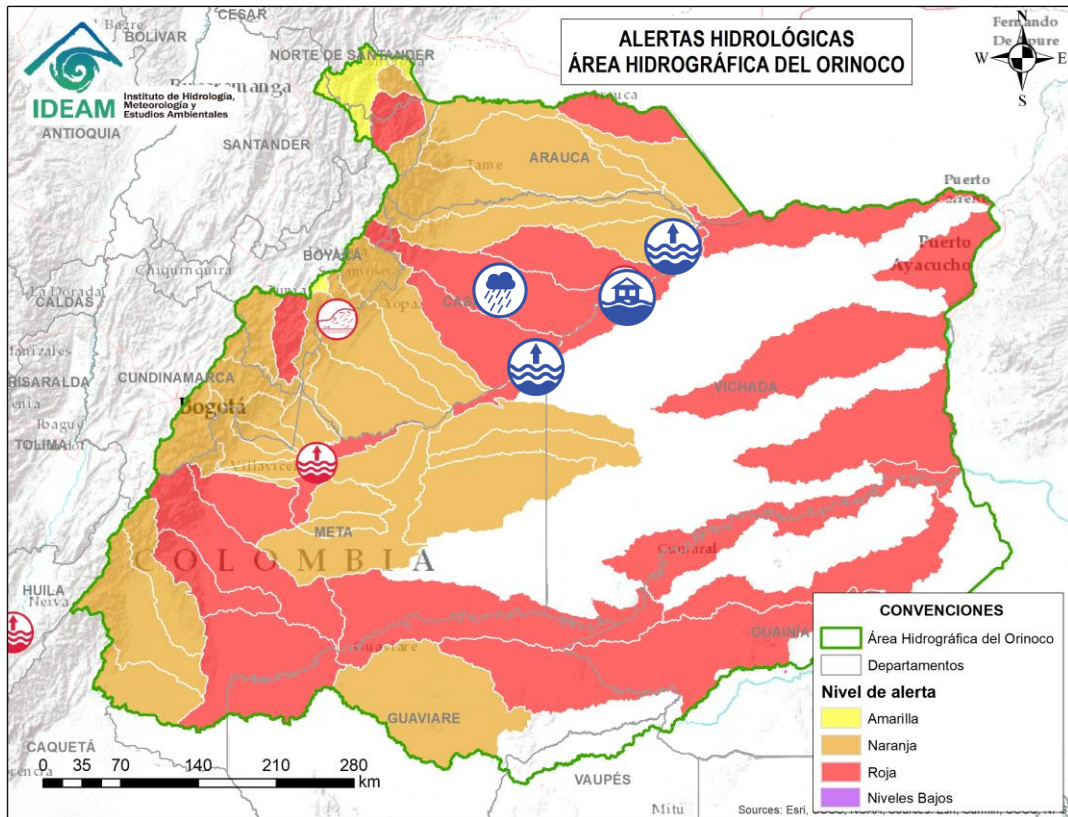
Alerta	Zona Hidrográfica	Subzona o Cuenca Hidrográfica	Descripción de la alerta hidrológica
	Meta	Cuenca del río Cusiana	Crecientes súbitas en el río Cusiana y sus tributarios, especialmente el río Unete y el río Charte. Se recomienda especial atención en los municipios de Pajarito y Aquitania (Boyacá), Tauramena, Recetor, Aguazul y Maní (Casanare). <b>Nota:</b> Se reportó creciente súbita del río Charté, sector San Rafael de Morichal en el municipio de Yopal (Casanare) (28/06/2025).
	Meta	Cuenca del río Cusiana	<b>Alerta Puntual:</b> Se reportó avenida torrencial en Caño La Vega en centro poblado Pueblo Nuevo, en el municipio de Recetor (Casanare) (28/06/2025).
	Meta	Directos al Meta entre Cusiana y Cravo Sur	Probabilidad de crecientes súbitas en los ríos afluentes al río Meta en el sector comprendido entre los ríos Cusiana y Cravo Sur.
	Meta	Cuenca del río Cravo Sur	Crecientes súbitas en el río Cravo Sur y sus afluentes. Especial atención en los municipios de Labranzagrande (Boyacá), Yopal, Nunchía y Orocué (Casanare).
	Meta	Caño Guanápalo	Probabilidad de crecientes súbitas en el caño Guanápalo. Especial atención a la altura de los municipios de Nunchía, San Luis de Palenque y Orocué (Casanare).



# Área Hidrográfica del Orinoco



Actualización: 5 de julio de 2025 18:00 HLC



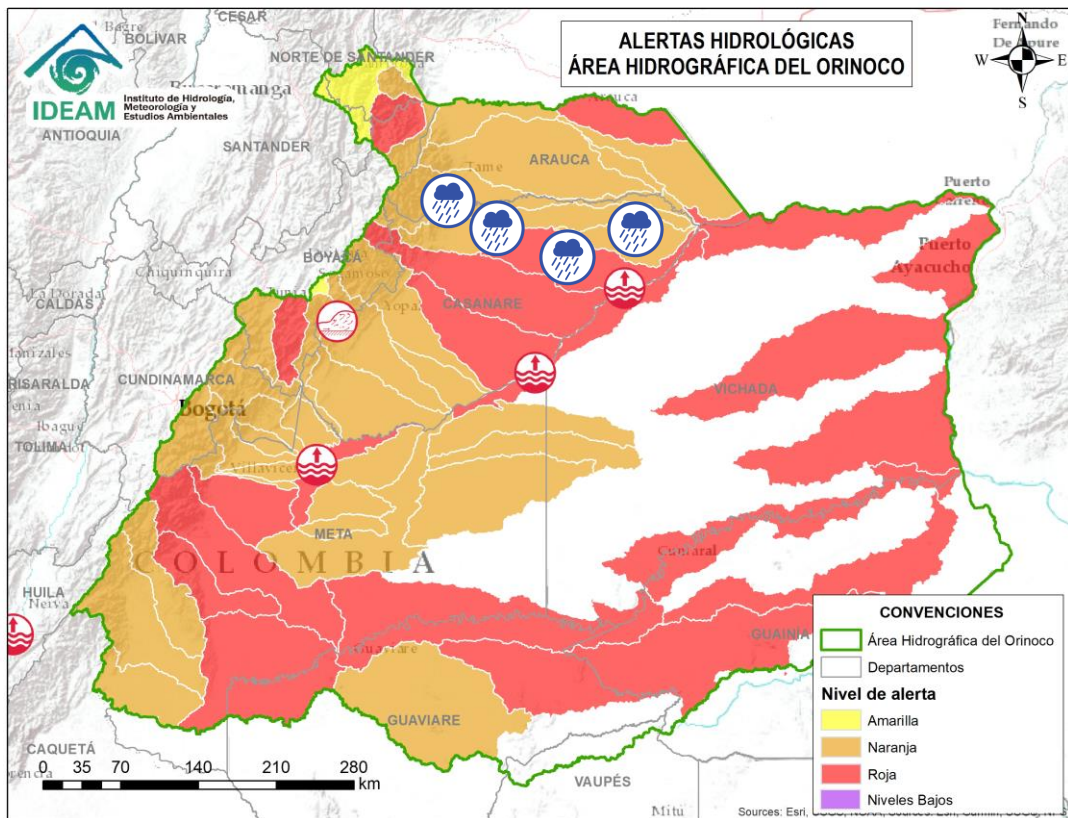
Alerta	Zona Hidrográfica	Subzona o Cuenca Hidrográfica	Descripción de la alerta hidrológica
	Meta	Cuenca del río Pauto	Probabilidad de crecientes súbitas en la cuenca del río Pauto y sus aportantes, como Quebrada Cañaverales, Quebrada El Oso y el río Pore. Igual condición, se espera en el río Guachiría y sus aportantes. Especial atención en los municipios de Chita, Pisba, Socotá (Boyacá), Támara, Pore, San Luis de Palenque y Trinidad (Casanare). <b>Nota: 1)</b> Se presenta inundaciones por desbordamiento del río Pauto a la altura del municipio de Pore (Casanare). (24/06/2025). <b>2)</b> Se reporta inundaciones por desbordamiento del río Pauto a la altura de las veredas El Verde, El Garzón, La Plata, Regalito, Brusas del Pauto, Miralindo y El Ramón (25/06/2025)
	Meta	Directos al río Meta entre ríos Cusiana y Casanare	Niveles altos en la parte media del río Meta, entre los municipios de Orocué hasta Paz de Ariporo (Casanare). Se recomienda especial atención en los municipios de Santa Rosalía, Paz de Ariporo (Casanare) y La Primavera (Vichada). <b>Notas: 1)</b> Se reportaron inundaciones en zona urbana y rural del municipio de Santa Rosalía (Vichada) (22/06/2025). <b>2)</b> Se reportaron inundaciones en zona Urbana y Rural del municipio de La Primavera (Vichada) (22/06/2025). <b>3)</b> Inundación en la vereda Caracaro del municipio de Orocué - Casanare por desbordamiento del río Meta (14-21/05/2025). <b>4)</b> Inundación afectando varias viviendas de la cabecera municipal y zona rural del municipio de Santa Rosalía - Vichada (06/06/2025). <b>5)</b> Inundación por el río Meta en las veredas El Carrao, Vuelta Mala y Puerto Esperanza del municipio La Primavera, Vichada (06/06/2025).



# Área Hidrográfica del Orinoco



Actualización: 5 de julio de 2025 18:00 HLC



Alerta	Zona Hidrográfica	Subzona o Cuenca Hidrográfica	Descripción de la alerta hidrológica
	Meta	Directos al río Meta entre ríos Pauto y Agua Clara (mi)	Probabilidad de crecientes súbitas en los ríos directos al río Meta entre ríos Pauto y Agua Clara (mi).
	Casanare	Caño Agua Clara	Probabilidad de crecientes súbitas en el caño Agua Clara y sus afluentes.
	Casanare	Cuenca del río Ariporo	Probabilidad de crecientes súbitas en el río Ariporo y sus aportantes, como el río Muese y caño Barrosa. Especial atención en los municipios de Paz de Ariporo y Hato Corozal. <b>Nota:</b> Se reporta desbordamiento del río Ariporo a la altura de las veredas San Nicolás, El Suní, El Rubí, El Guafal, Puerto Colombia, San José, La Argentina, La Florida y La Chapa del municipio de Hato Corozal, Casanare (25/06/2025).
	Casanare	Cuenca del río Casanare	Probabilidad de crecientes súbitas en la parte alta del río Casanare y sus afluentes, especialmente la quebrada Las Guamas. Especial atención en los municipios de Chita (Boyacá), Hato Corozal, La Salina, Sácamá (Casanare) y Tame (Arauca). <b>Nota:</b> Se reporta desbordamiento del río Casanare en las veredas El Cilantral, Pueblo Nuevo, Altamira, Casanarito, El Sarapio y La Manga del municipio de Hato Corozal, Casanare (25/06/2025).

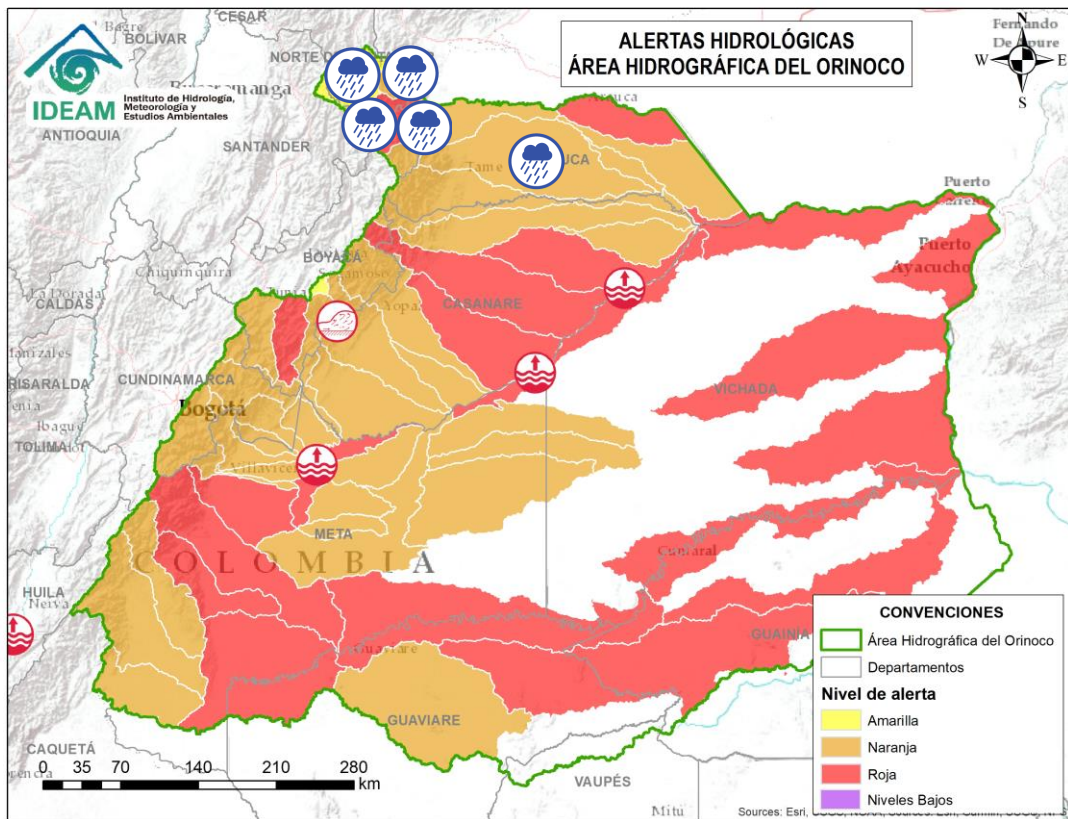




# Área Hidrográfica del Orinoco



Actualización: 5 de julio de 2025 18:00 HLC



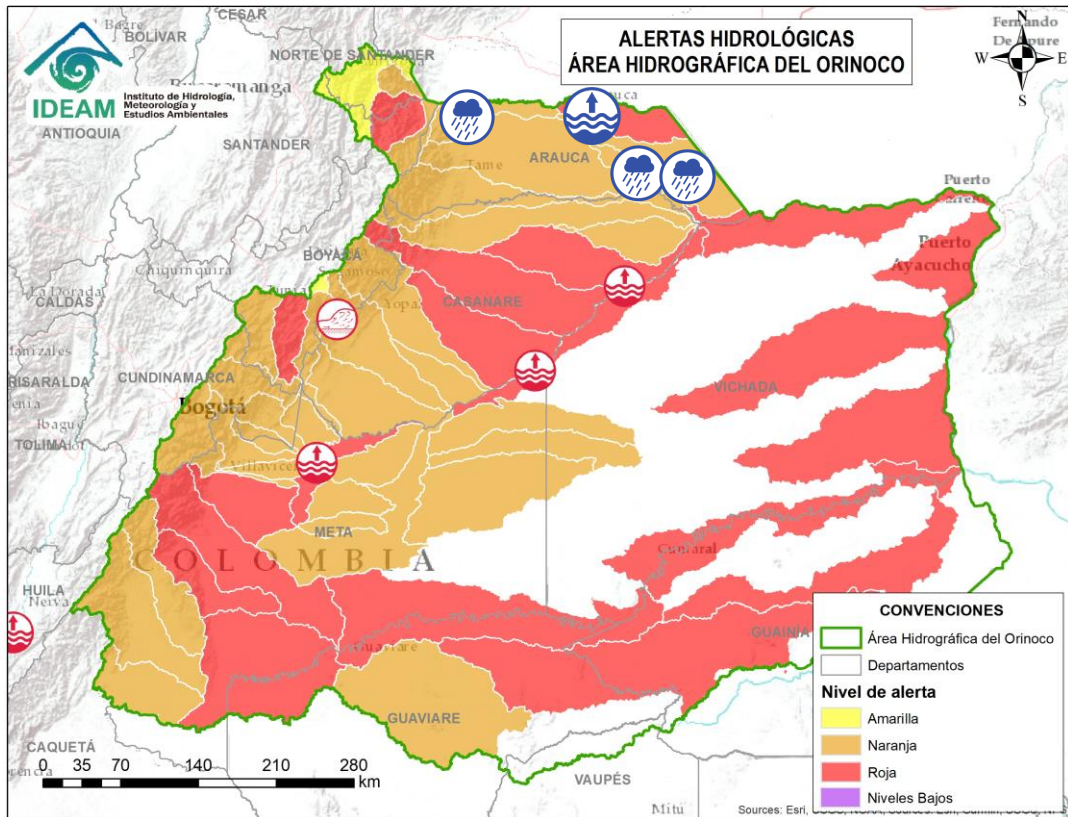
Alerta	Zona Hidrográfica	Subzona o Cuenca Hidrográfica	Descripción de la alerta hidrológica
	Casanare	Cuenca del río Cravo Norte	Probabilidad de crecientes súbitas en el río Cravo Norte y sus afluentes como el río Ele, en sectores del piedemonte a la altura del municipio de los municipios Fortul, Tame y Arauquita (Arauca). <b>Nota: 1)</b> Inundación por desbordamiento del río Lipa, generando afectaciones en las veredas Selvas de Lipa y La Pastora del municipio de Arauca (3/07/2025). <b>2)</b> Inundación en la zona rural del municipio de Fortul, Arauca (25/06/2025).
	Arauca	Cuenca del río Chitagá	Probabilidad de crecientes súbitas en la cuenca del río Chitagá y sus afluentes. Especial atención en los municipios de Chitagá, Cácota y Silos (Norte de Santander).
	Arauca	Cuenca del río Alto Apure	Probabilidad de crecientes súbitas en aportantes de la cuenca alta del río Apure.
	Arauca	Cuenca del río Margua	Probabilidad de crecientes súbitas en la cuenca del río Margua. Especial atención en el municipio de Toledo (Norte de Santander).
	Arauca	Río Cobugón – Río Covaría	Probabilidad de crecientes súbitas en los ríos Cobugón, Covaría y sus afluentes. Especial atención en el municipio de Cubará (Boyacá).
	Arauca	Cuenca del río Bojabá	Probabilidad de crecientes súbitas en el río Bojabá y sus afluentes. Se recomienda especial atención en los municipios de Cubará (Boyacá) y Saravena (Arauca).



# Área Hidrográfica del Orinoco



Actualización: 5 de julio de 2025 18:00 HLC



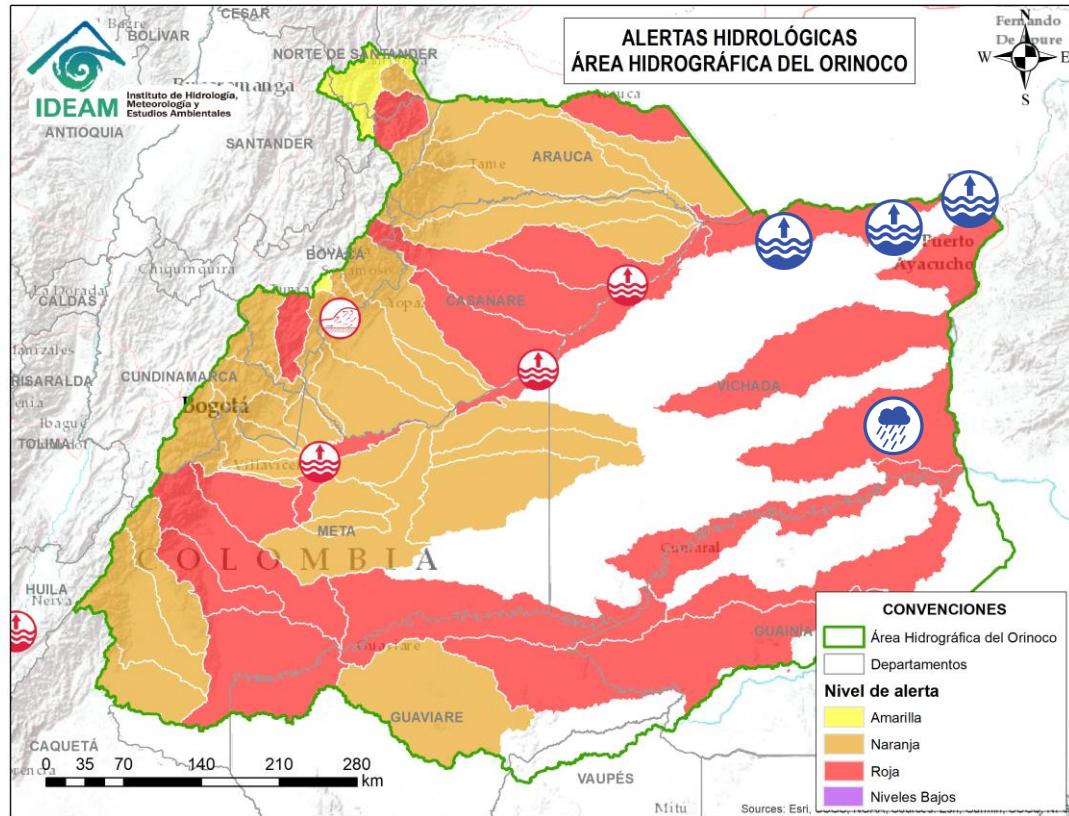
Alerta	Zona Hidrográfica	Subzona o Cuenca Hidrográfica	Descripción de la alerta hidrológica
	Arauca	Cuenca del río Banadia y otros directos al Arauca	Probabilidad de crecientes súbitas en el río Arauca a la altura del municipio de Arauquita (Arauca) y sus afluentes como son Cusay o Ele y caño Caranal; así mismo, probabilidad de incrementos súbitos de sus aportantes, tales como, el río Banadía. Se recomienda especial atención en los municipios de Arauquita, Saravena, Fortul y el centro poblado de Puerto Nariño del municipio de Saravena, como a las demás poblaciones ribereñas al río Arauca. <b>Notas: 1)</b> Se reportaron inundaciones en el corregimiento de Puerto Nariño del municipio de Saravena, Arauca (15/06/2025). <b>2)</b> Se reportaron inundaciones en los barrios de Vencedores, Bella Vista, Nuevo Oriente y Matecaña del municipio de Arauquita, Arauca (16/06/2025). <b>3)</b> Se reportaron inundaciones en el corregimiento Canas Bravas en el municipio de Arauquita – Arauca (19/06/2025).
	Arauca	Directos río Arauca (md)	Niveles altos del río Arauca y probabilidad de crecientes súbitas en los aportantes al bajo Arauca a la altura del municipio de Arauca (Arauca). <b>Nota:</b> Se reportan inundaciones en las veredas Remolino del Padre, La Yuca, Todos Los Santos, Corocito, Barrancón, Monserrate, Buenos Aires, Los Pechos, Clarinetero y Bocas del Arauca, en el municipio de Arauca, departamento de Arauca, debido al desbordamiento del río Arauca (25/06/2025).
	Orinoco Directos	Caño Samuco	Probabilidad de incrementos moderados en el nivel del Caño Samuco en Arauca.
	Orinoco Directos	Cuenca del río Cinaruco	Probabilidad de incrementos moderados en el nivel del río Cinaruco y sus afluentes.



# Área Hidrográfica del Orinoco



Actualización: 5 de julio de 2025 18:00 HLC



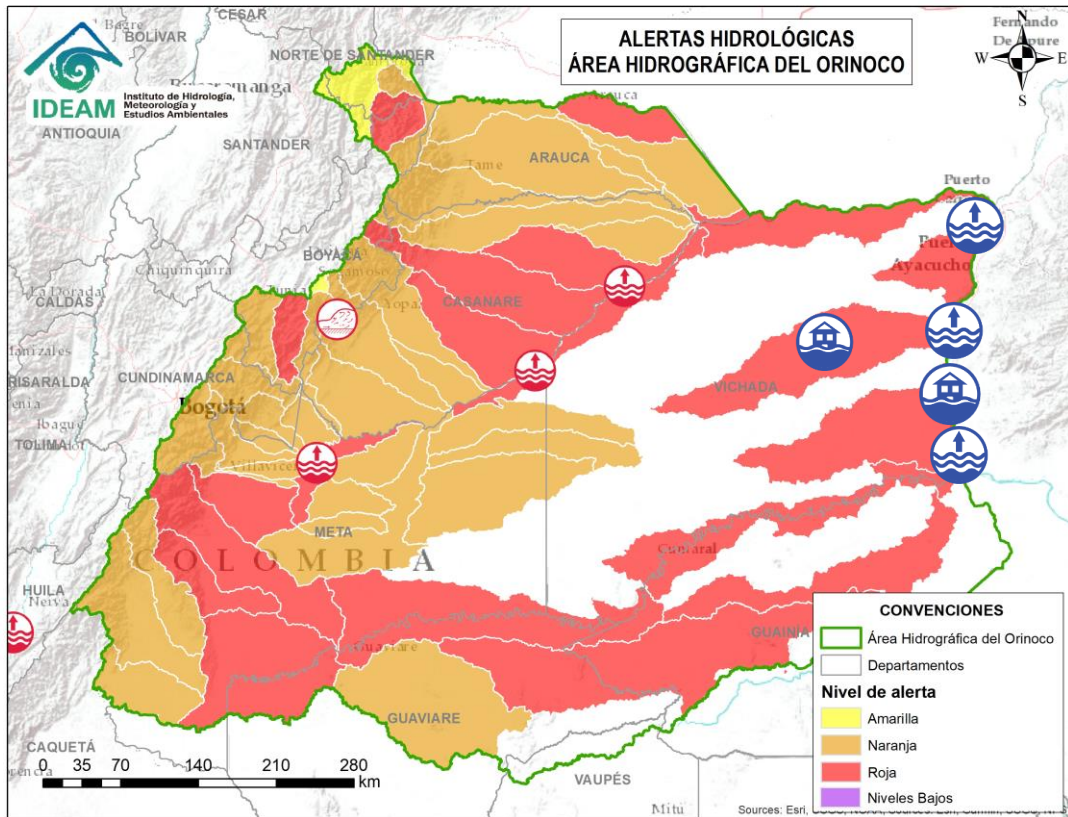
Alerta	Zona Hidrográfica	Subzona o Cuenca Hidrográfica	Descripción de la alerta hidrológica
	Meta	Directos Bajo Meta entre los ríos Casanare y Orinoco	Niveles altos del río Meta en su parte baja entre los ríos Casanare y Orinoco a la altura del municipio de Puerto Carreño (Vichada). <b>Nota: 1)</b> Se reportó inundaciones en Barrio Santa Teresita, Inspección Aceitico, Verturosa, Esmeralda, Puerto Murillo, Garcitas, Casuarito en el municipio de Puerto Carreño (Vichada) (22/06/2025). <b>2)</b> Se reporta desbordamiento de los ríos Meta y Orinoco a la altura del municipio de Puerto Carreño, Vichada (25/06/2025).
	Orinoco Directos	Caño Matavén y Otros Directos al Orinoco (mi)	Probabilidad de crecientes súbitas en el río Matavén y sus afluentes. Especial atención en el Resguardo Indígena unificado de la selva de Matavén, en el municipio de Cumaribo (Vichada).



# Área Hidrográfica del Orinoco



Actualización: 5 de julio de 2025 18:00 HLC



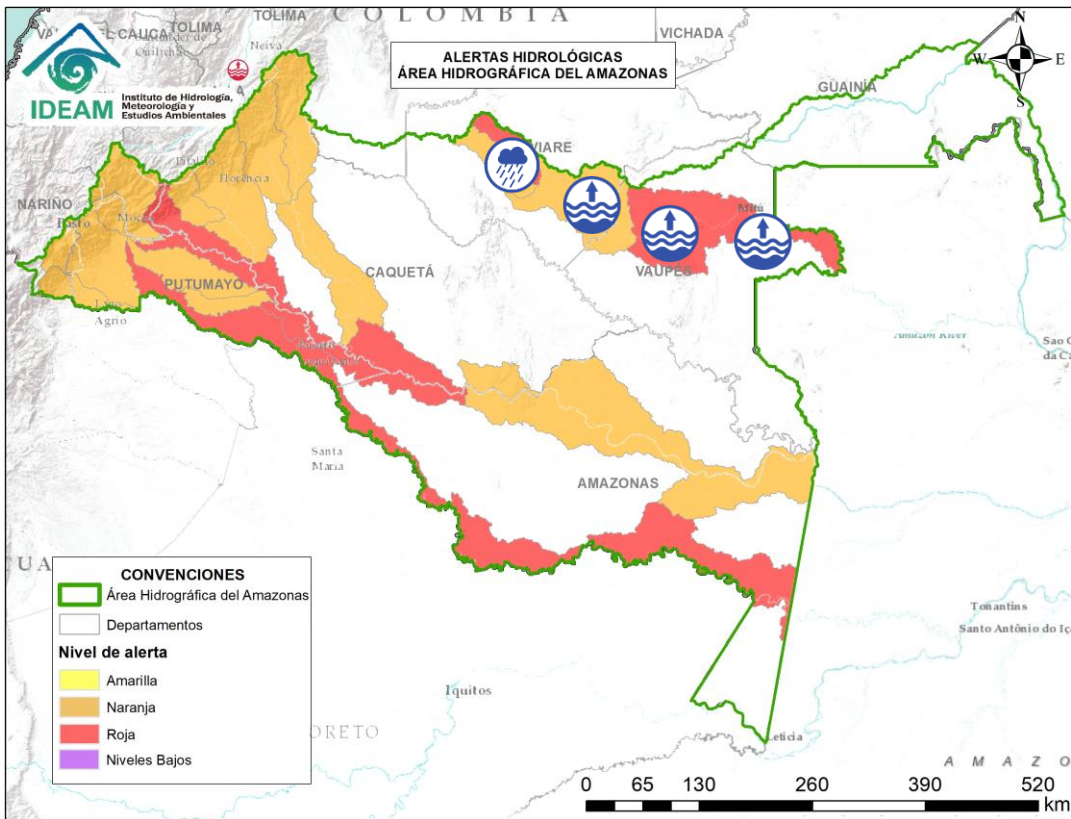
Alerta	Zona Hidrográfica	Subzona o Cuenca Hidrográfica	Descripción de la alerta hidrológica
	Orinoco Directos	Río Tuparro y Otros Directos al Orinoco (mi)	Probabilidad de crecientes súbitas en el río El Tuparro y sus afluentes. Especial atención en el Resguardo Indígena Santa Teresita del Tuparro en el municipio de Cumaribo (Vichada). <b>Notas: 1)</b> Se reportó inundaciones en el sector Caño El Rinconcito Resguardo indígena Santa Teresita, Cumaribo (Vichada) (30/06/2025). <b>2)</b> Inundaciones en el municipio de Cumaribo (Vichada), afectando las zonas urbana y rural (22/06/2025)
	Orinoco Directos	Directos Orinoco entre ríos Tomo y Meta	Probabilidad de incremento en los niveles de los ríos Caño Mesetas, Caño Dagua, entre otros aportantes directos al río Orinoco entre los ríos Tomo y Vita; y sus afluentes. Especial atención en el corregimiento de Casuarito en el municipio de Puerto Carreño (Vichada).
	Orinoco Directos	Río Orinoco	Niveles altos del río Orinoco desde la desembocadura del río Guaviare y su recorrido por los municipios de Cumaribo y Puerto Carreño (Vichada). <b>Notas: 1)</b> Se reportó desbordamiento del río Orinoco en la Inspección de Puerto Nariño, municipio de Cumaribo (Vichada) (24/06/2025). <b>2)</b> Se reportaron inundaciones en Barrio Santa Teresita, Inspección Aceitico, Verturosa, Esmeralda, Puerto Murillo, Garcitas, Casuarito en el municipio de Puerto Carreño (Vichada) (22/06/2025).



# Área Hidrográfica del Amazonas



Actualización: 5 de julio de 2025 18:00 HLC



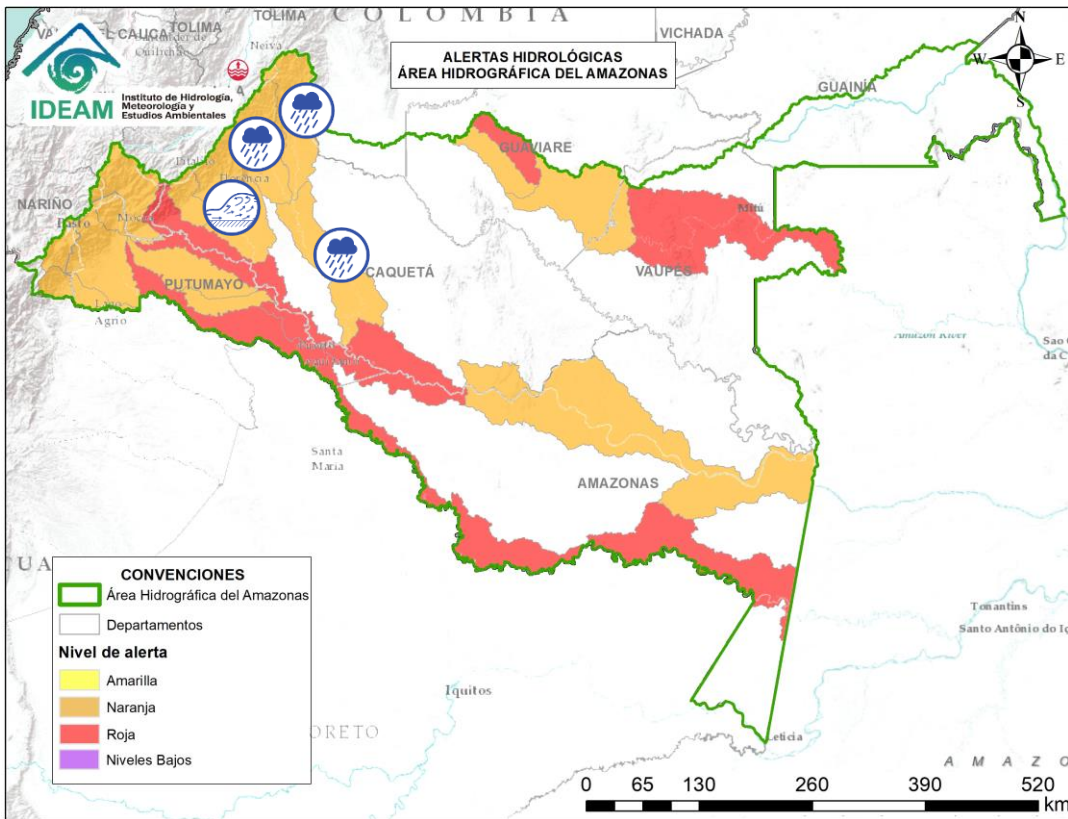
Alerta	Zona Hidrográfica	Subzona o Cuenca Hidrográfica	Descripción de la alerta hidrológica
	Vaupés	Río Unilla	Probabilidad de crecientes súbitas del río Unilla y sus afluentes. Especial atención en el municipio de Calamar (Guaviare). <b>Notas: 1)</b> Se reportó desbordamiento de los ríos Unilla y Calamar en zona urbana del municipio de Calamar (Guaviare) (04/06/2025). <b>2)</b> Se reportaron inundaciones por crecientes del río Unilla en la cabecera municipal y área rural del municipio de Calamar, Guaviare (13/06/2025).
	Vaupés	Río Itilla	Probabilidad de crecientes súbitas del río Itilla y sus afluentes. Especial atención a los centros poblados del municipio de Calamar (Guaviare).
	Vaupés	Cuenca alta del río Vaupés	Niveles altos del río Vaupés en la cuenca alta y probabilidad de crecientes súbitas en sus afluentes. Se recomienda especial atención a los municipios de Miraflores y Carurú; centros poblados como la inspección Barranquillita en el municipio de Miraflores (Vaupés).
	Vaupés	Cuenca baja del río Vaupés	Niveles altos del río Vaupés entre los municipios de Carurú y Mitú (Vaupés).



# Área Hidrográfica del Amazonas



Actualización: 5 de julio de 2025 18:00 HLC



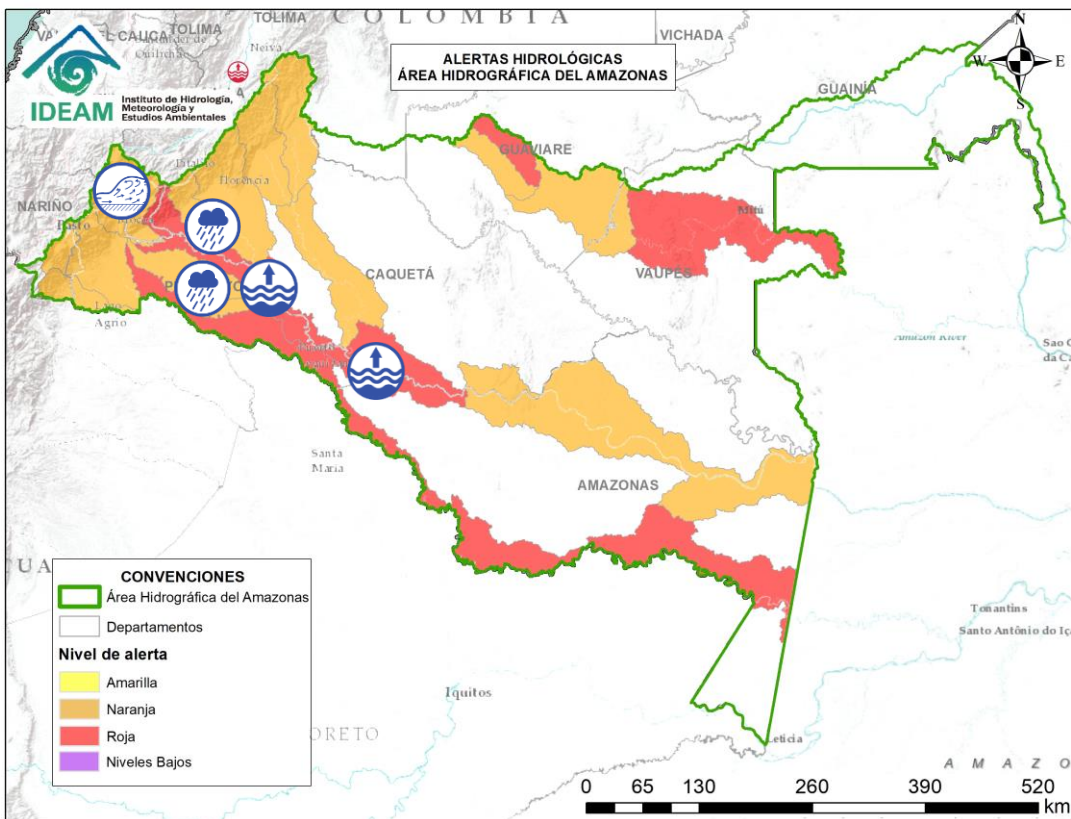
Alerta	Zona Hidrográfica	Subzona o Cuenca Hidrográfica	Descripción de la alerta hidrológica
	Caguán	Cuenca del Alto Caguán	Probabilidad de crecientes súbitas en el Alto Caguán y sus afluentes. Se recomienda especial atención en el municipio San Vicente del Caguán y Puerto Betania. (Caquetá).
	Caguán	Cuenca del río Guayas	Probabilidad de crecientes súbitas en el río Guayas y sus afluentes (aportante al río Caquetá). Se recomienda especial atención a la altura de los municipios de Paujil, Puerto Rico y El Doncello (Caquetá).
	Caguán	Cuenca Baja del río Caguán	Probabilidad de crecientes súbitas en el Bajo Caguán y sus afluentes. Se recomienda especial atención en el municipio Cartagena de Chairá y poblaciones aguas abajo.
	Caquetá	Cuenca del río Orteguaza	Crecientes súbitas en el río Orteguaza y sus afluentes, los ríos Caraño y Hacha en el piedemonte caqueteño, a la altura del municipio de Florencia (Caquetá) y río Bodoquero. Se recomienda especial atención en las ciudades de Florencia, Morelia y Paujil.



# Área Hidrográfica del Amazonas



Actualización: 5 de julio de 2025 18:00 HLC



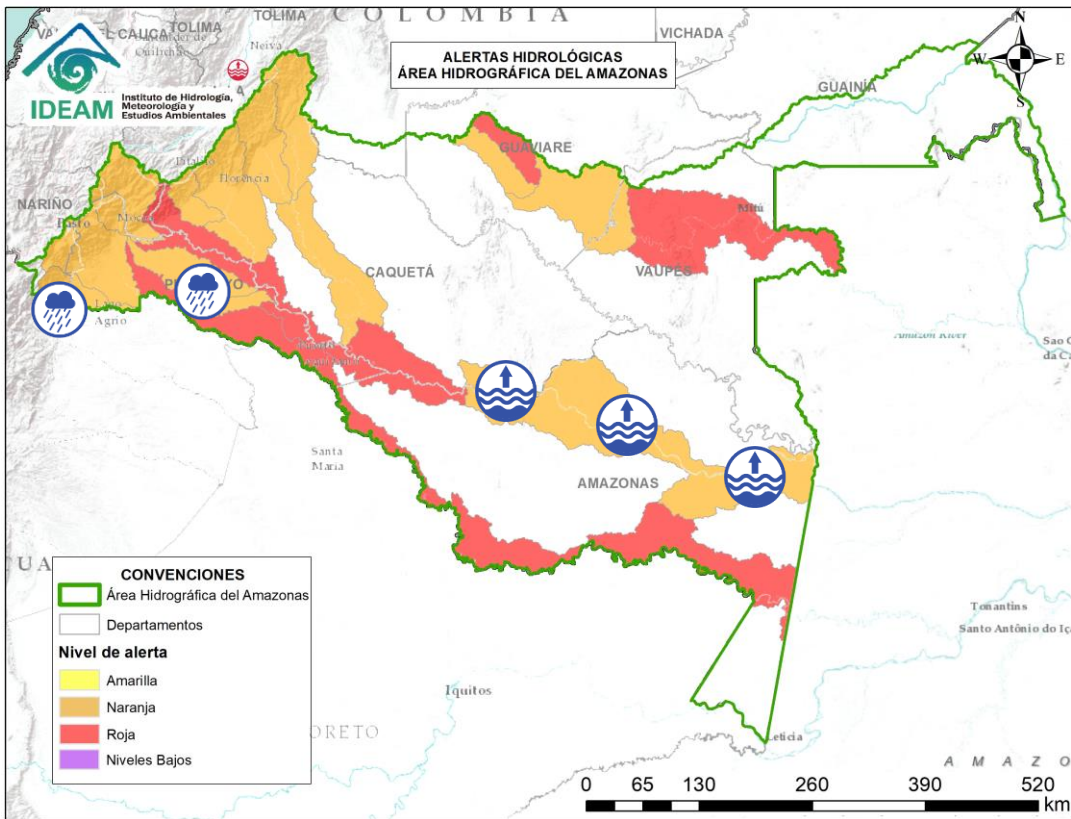
Alerta	Zona Hidrográfica	Subzona o Cuenca Hidrográfica	Descripción de la alerta hidrológica
	Caquetá	Cuenca del río Pescado	Probabilidad de crecientes súbitas en el río Pescado y sus afluentes, a la altura del municipio de Albania, Belén de los Andaquíes y Valparaíso (Caquetá).
	Caquetá	Cuenca alta del río Caquetá	Crecientes súbitas en la cuenca alta del río Caquetá, se recomienda especial atención en el río Mocoa y sus afluentes los ríos Rumiayaco, Tarauquita, Pepino, Sangoyaco, Dantayaco y Mulato, entre otros aportantes a la cuenca alta del río Caquetá. Igual atención al río Inchiyaco y Tambor en el municipio de Piamonte (Cauca) y las quebradas El Jauno y San Pedro en el municipio de Puerto Guzmán (Putumayo). <b>Nota: 1)</b> Inundaciones por desbordamiento del río Caquetá a la altura de Puerto Guzmán (04/07/2025). <b>2)</b> Se reporta inundaciones por creciente de los ríos Caquetá y Mandiyaco en el municipio de Santa Rosa, Cauca (03/07/2025). <b>3)</b> Se reporta desbordamiento de los ríos Mocoa y Caquetá a la altura de la inspección de Puerto Limón del municipio de Mocoa, Putumayo (03/07/2025)
	Caquetá	Cuenca media del río Caquetá	Niveles altos en el río Caquetá y sus aportantes. Se recomienda especial atención en los municipios de Santa Rosa (Cauca), Puerto Guzmán, Solita, Curillo, Solano y demás municipios aguas abajo del piedemonte Caqueteño, en el departamento de Caquetá. <b>Nota: 1)</b> Se reporta creciente súbita del río Fragua y Caquetá en el municipio de Piamonte - Cauca (03/07/2025). <b>2)</b> Se reporta desbordamiento del río Caquetá en las inspecciones y veredas del municipio de Puerto Guzmán, Putumayo (03/07/2025).
	Caquetá	Cuenca del río Mecaya	Probabilidad de crecientes súbitas en los ríos Mecaya y sus afluentes, aportantes al Medio Caquetá.



# Área Hidrográfica del Amazonas



Actualización: 5 de julio de 2025 18:00 HLC



Alerta	Zona Hidrográfica	Subzona o Cuenca Hidrográfica	Descripción de la alerta hidrológica
	Caquetá	Cuenca del río Sencella	Probabilidad de crecientes súbitas en los ríos Sencella y sus afluentes, aportantes al Medio Caquetá.
	Caquetá	Cuenca baja del río Caquetá	Niveles altos en la parte baja del río Caquetá y sus aportantes. Se recomienda especial atención en los municipios de Santander (Araracuara), Mirití – Paraná y La Pedrera (Amazonas).
	Putumayo	Cuenca alta del río Putumayo	Crecientes súbitas en el río Putumayo en su recorrido por Puerto Asís y en sus afluentes localizados en su cuenca alta, principalmente en los ríos Guamuez (desde su nacimiento en el corregimiento El Encano del municipio de Pasto – hasta la Vereda El Tigre del municipio del Valle del Guamuez), Orito y Patascoy (municipio de Orito) y Sucio (municipio de Puerres) en el departamento de Putumayo. <b>Nota:</b> Se reporta inundación en la cabecera municipal y zona rural del municipio de Puerto Asís, Putumayo (03/07/2025).
	Putumayo	Cuenca del río San Miguel	Probabilidad de crecientes súbitas en el río San Miguel y sus afluentes como la quebrada La Hormiga. Especial atención en los municipios de Ipiales (Nariño), Valle de Guamuez y San Miguel.

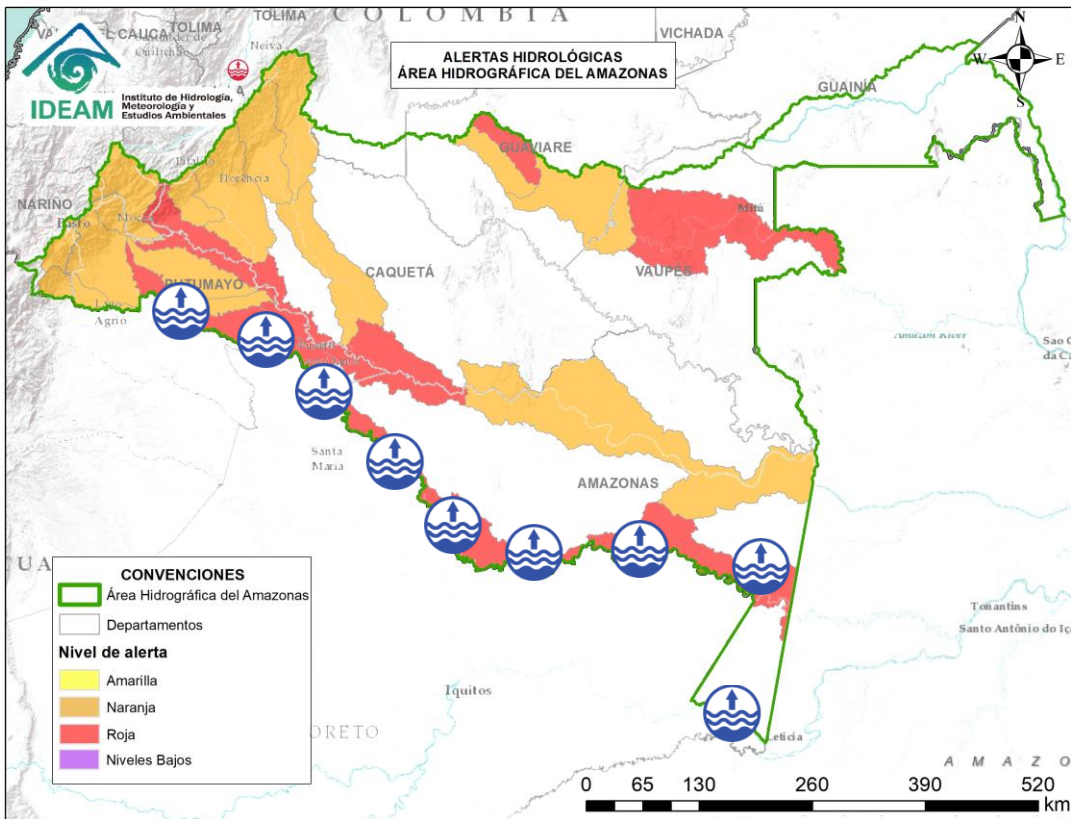




# Área Hidrográfica del Amazonas



Actualización: 5 de julio de 2025 18:00 HLC



Alerta	Zona Hidrográfica	Subzona o Cuenca Hidrográfica	Descripción de la alerta hidrológica
	Putumayo	Cuenca media del río Putumayo	Niveles altos en la cuenca media del río Putumayo y sus afluentes, entre los municipios de Puerto Asís, Puerto López y Puerto Leguizamo (Putumayo).
	Putumayo	Río Putumayo Directos (mi)	Niveles altos en el río Putumayo y sus afluentes, especial atención en las comunidades indígenas de los municipios de Puerto Leguizamo (Putumayo), Puerto Alegría y El Encanto (Amazonas).
	Putumayo	Bajo río Putumayo	Niveles altos en la cuenca baja del río Putumayo y sus afluentes, especial atención en las comunidades indígenas de los municipios El Encanto, Puerto Arica y Tarapacá (Amazonas).



## RESUMEN

Debido a las precipitaciones de los últimos días, se presenta saturación de humedad en los suelos, que dan origen a diferentes niveles de probabilidad para la ocurrencia de deslizamientos de tierra, en zonas de ladera y alta pendiente:

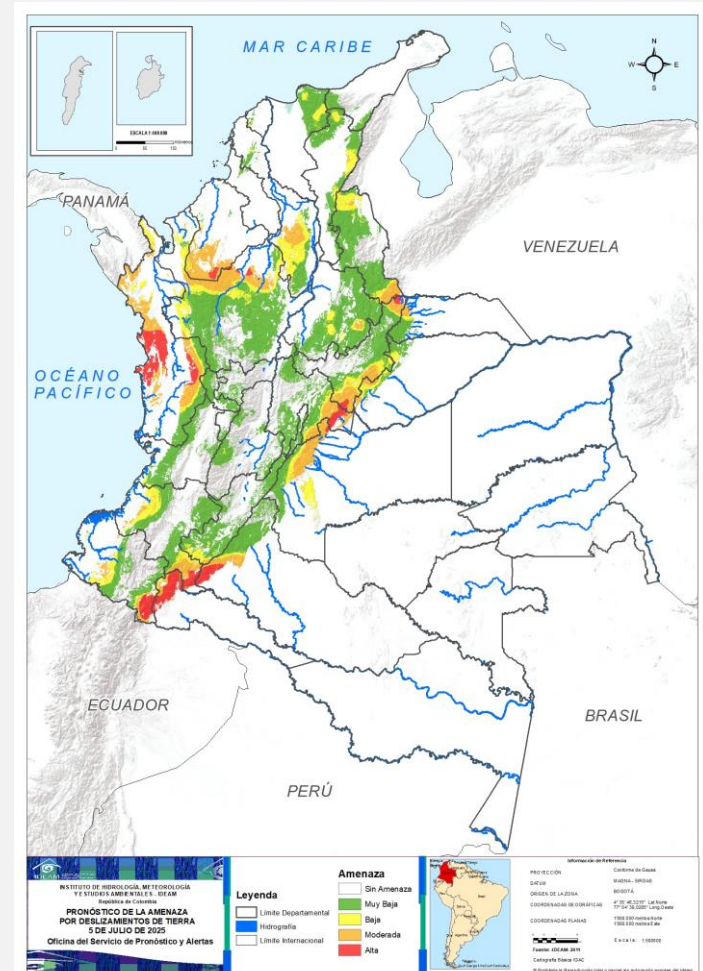
**Alta:** Para algunos municipios de los departamentos de Antioquia, Arauca, Bolívar, Boyacá, Caquetá, Casanare, Cauca, Chocó, Cundinamarca, Córdoba, Magdalena, Meta, Nariño, Norte De Santander, Putumayo, Santander, Valle Del Cauca, Tolima.

**Moderada:** Para algunos municipios de los departamentos de Antioquia, Atlántico, Bolívar, Boyacá, Caquetá, Casanare, Cauca, Cesar, Chocó, Cundinamarca, Córdoba, Huila, Magdalena, Meta, Nariño, Norte De Santander, Risaralda, Santander.

**Baja:** Para algunos municipios de las regiones Caribe, Andina, Pacífica, Orinoquía y Amazonía.

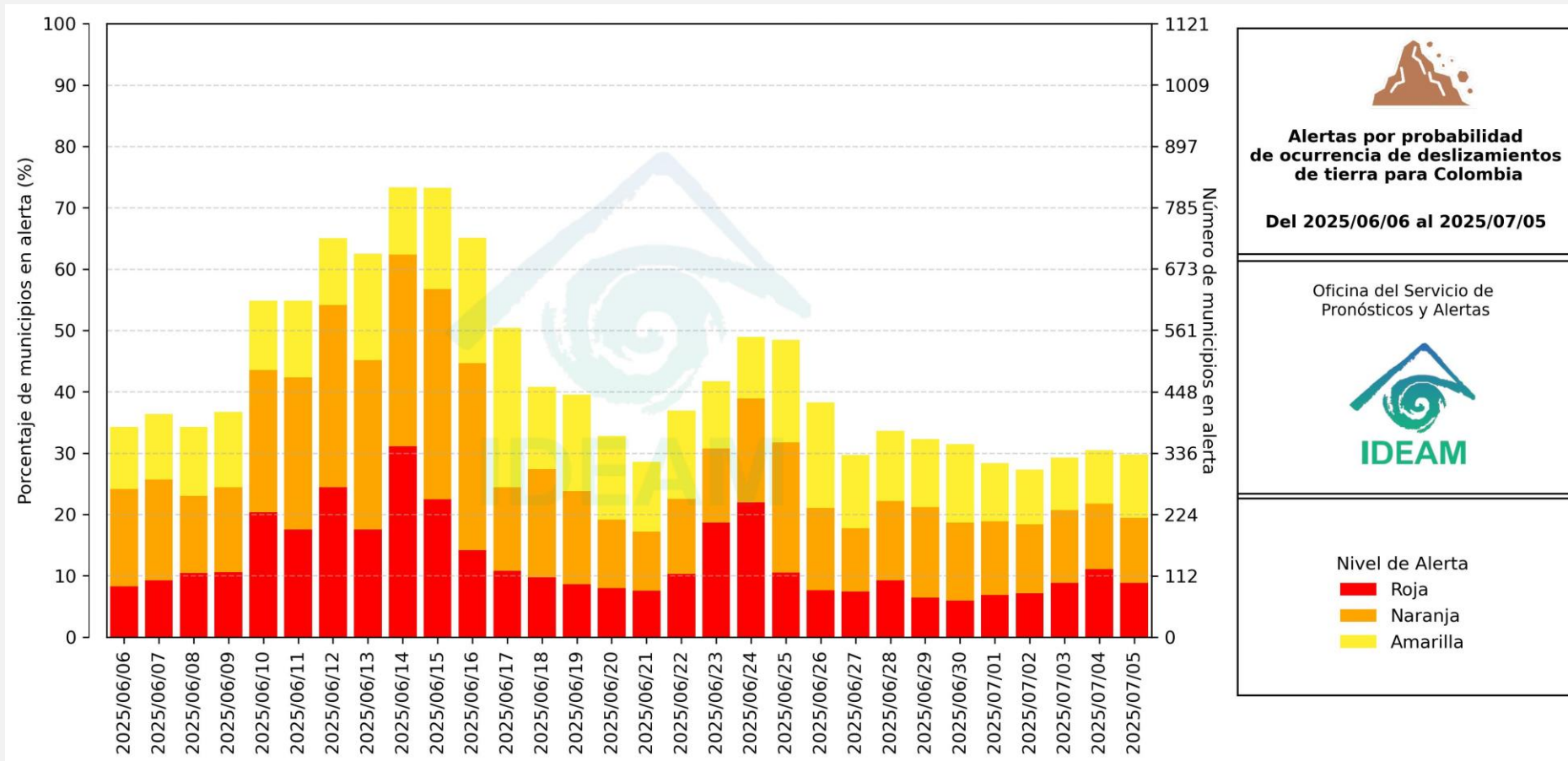
En el apartado específico de este informe para cada región, se encuentra información detallada de los niveles de alerta en cada municipio.

## Mapa de Pronóstico de la Amenaza por Deslizamientos de Tierra





## Gráfica de seguimiento de alertas por pronóstico de la amenaza de deslizamientos de tierra para Colombia durante los últimos 30 días



El eje horizontal presenta la fecha de evaluación de las alertas, el eje vertical izquierdo el porcentaje de municipios\* en alerta y el eje vertical derecho el número total de éstos; categorizando las alertas en una barra apilada según su nivel de amenaza: alta (rojo), moderada (naranja) y baja (amarillo).

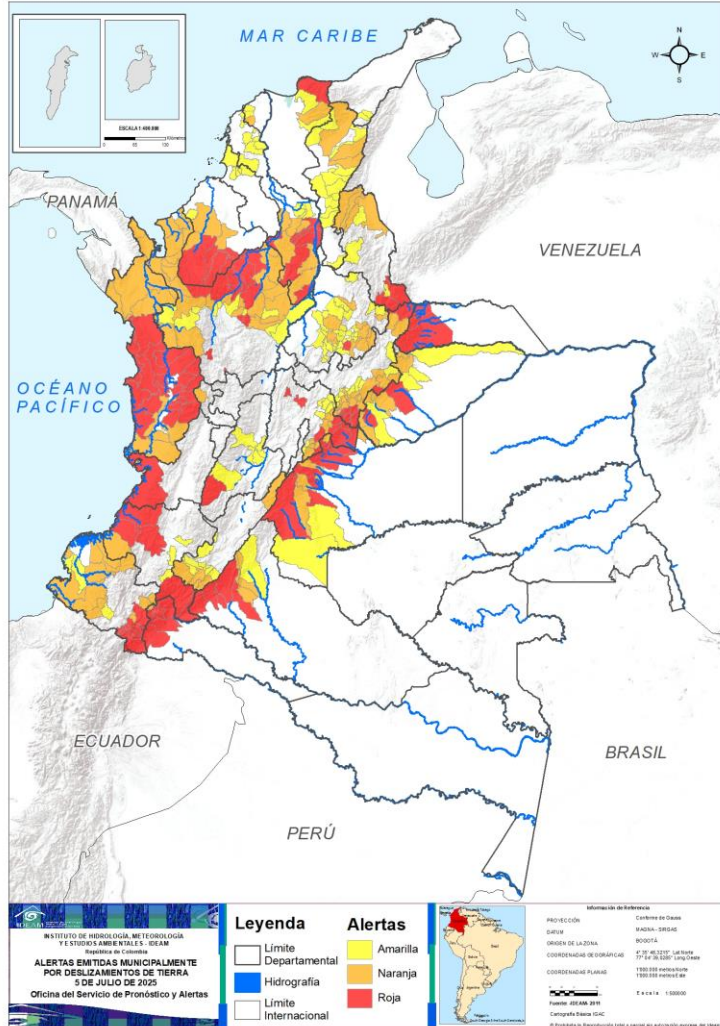
\* Municipios oficiales registrados por el DANE representado el 100% (1121 municipios) a la fecha.



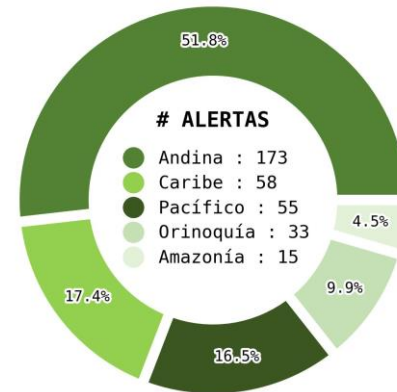
# Pronóstico de la Amenaza por Deslizamientos de Tierra



Actualización: 05 de julio de 2025 | 18:00 HLC



Municipios por regiones:



TOTAL MUNICIPIOS : 334  
 FECHA : 2025-07-05

DEPARTAMENTO	#
CHOCÓ	19
ANTIOQUIA	10
META	9
BOYACÁ	8
CUNDINAMARCA	8
PUTUMAYO	7
BOLÍVAR	6
NARIÑO	6
CAQUETÁ	5
CAUCA	5
CÓRDOBA	4
ARAUCA	3
NORTE DE SANTANDER	3
CASANARE	2
MAGDALENA	1
SANTANDER	1
VALLE DEL CAUCA	1
TOLIMA	1
<b>TOTAL</b>	<b>99</b>

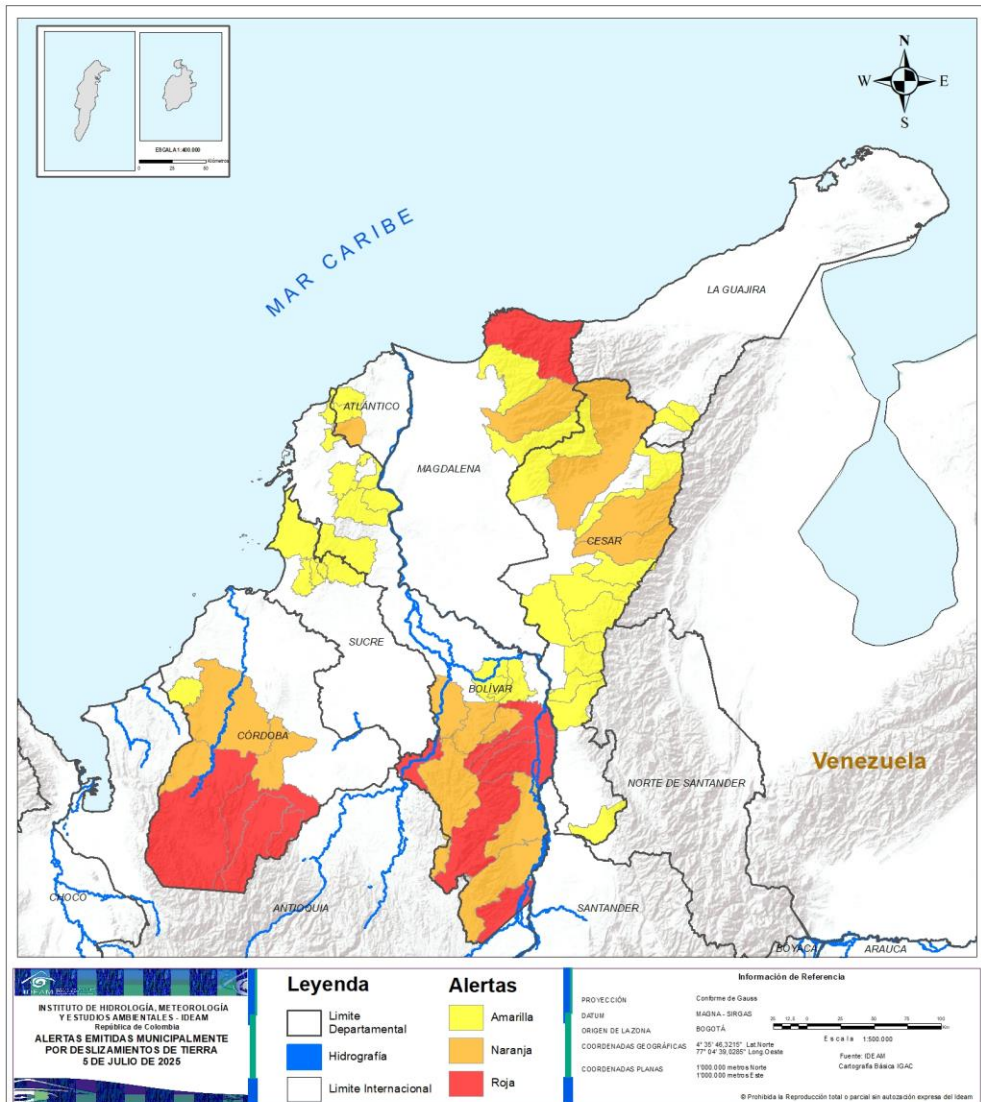
DEPARTAMENTO	#
ANTIOQUIA	23
BOYACÁ	20
SANTANDER	11
NARIÑO	9
CHOCÓ	8
CUNDINAMARCA	8
CASANARE	7
BOLÍVAR	6
META	6
HUILA	5
NORTE DE SANTANDER	4
CÓRDOBA	3
CESAR	3
CAQUETÁ	2
CAUCA	1
MAGDALENA	1
ATLÁNTICO	1
RISARALDA	1
<b>TOTAL</b>	<b>119</b>

DEPARTAMENTO	#
SANTANDER	25
ANTIOQUIA	11
CESAR	11
BOLÍVAR	10
BOYACÁ	10
HUILA	8
CUNDINAMARCA	7
TOLIMA	6
SUCRE	5
CASANARE	4
CAUCA	3
NARIÑO	3
NORTE DE SANTANDER	3
MAGDALENA	2
META	2
ATLÁNTICO	2
LA GUAJIRA	2
CAQUETÁ	1
CÓRDOBA	1
<b>TOTAL</b>	<b>116</b>



# Pronóstico de la Amenaza por Deslizamientos de Tierra

## REGIÓN CARIBE



### ALERTA

### SITIOS PARA LOS CUALES SE GENERA LA ALERTA



**BOLÍVAR** : Arenal, Cantagallo, Morales, Río Viejo, San Jacinto Del Cauca, Santa Rosa Del Sur.  
**CÓRDOBA** : Montelíbano, Puerto Libertador, San José De Uré, Tierralta.  
**MAGDALENA** : Santa Marta.



**ATLÁNTICO** : Repelón.  
**BOLÍVAR** : Achí, Montecristo, Norosí, San Pablo, Simití, Tiquisio.  
**CESAR** : Agustín Codazzi, Becerril, Valledupar.  
**CÓRDOBA** : Montería, Planeta Rica, Valencia.  
**MAGDALENA** : Aracataca.

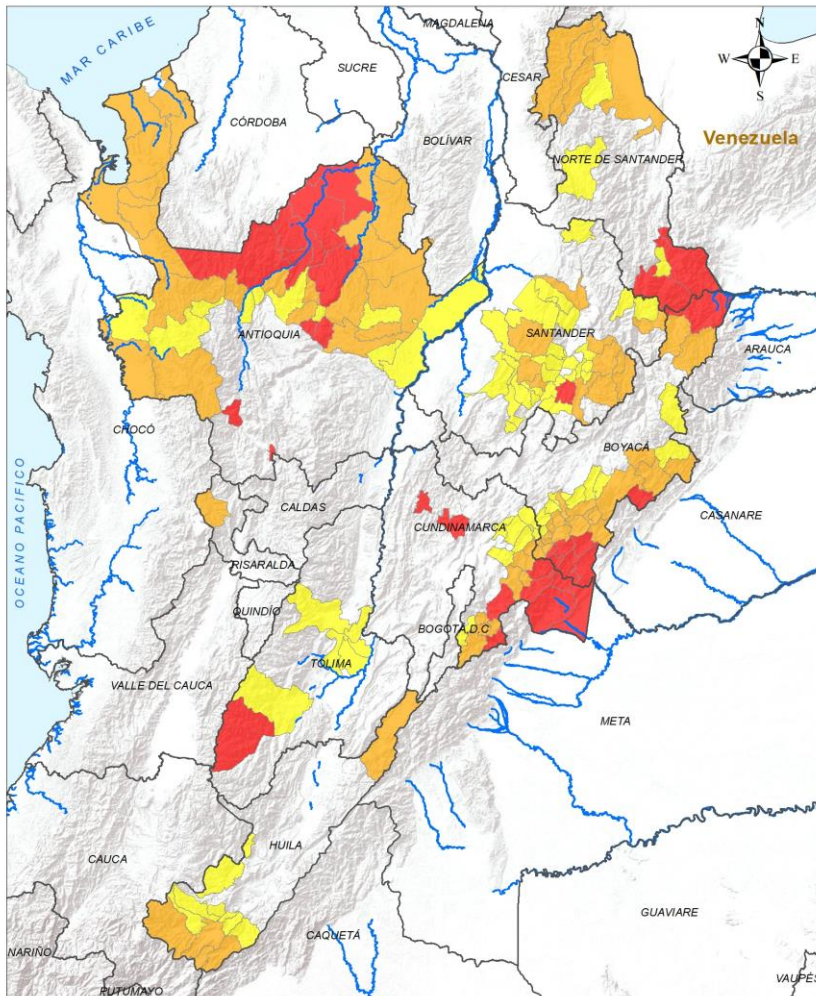


**ATLÁNTICO** : Luruaco, Piojó.  
**BOLÍVAR** : Altos Del Rosario, Barranco De Loba, Calamar, El Carmen De Bolívar, El Guamo, Mahates, San Juan Nepomuceno, San Martín De Loba, Santa Catalina, Villanueva.  
**CESAR** : Chimichagua, Chiriguaná, Curumaní, El Copey, La Gloria, La Jagua De Ibirico, La Paz, Pailitas, Pelaya, Pueblo Bello, San Alberto.  
**CÓRDOBA** : Canalete.  
**LA GUAJIRA** : El Molino, Villanueva.  
**MAGDALENA** : Ciénaga, Fundación.  
**SUCRE** : Chalán, Colosó, Ovejas, San José De Toluviéjo, San Onofre.



# Pronóstico de la Amenaza por Deslizamientos de Tierra

## REGIÓN ANDINA



**Legenda**

- Limite Departamental
- Hidrografia
- Limite Internacional

**Alertas**

- Amarilla
- Naranja
- Roja

**Información de Referencia**

PROYECCIÓN: Conforme de Gauss  
 DATUM: MADRID - SIRGAS  
 ORIGEN DE LA ZONA: BOGOTÁ  
 COORDENADAS GEOGRÁFICAS: 4° 35' 46.3215" Lat Norte, 77° 04' 39.9289" Long Oeste  
 COORDENADAS PLANAS: 1588 000 metros Norte, 1500 000 metros Este

Escala: 1:500 000  
 Fuente: IDEAM  
 Cartografía Básica IGAC

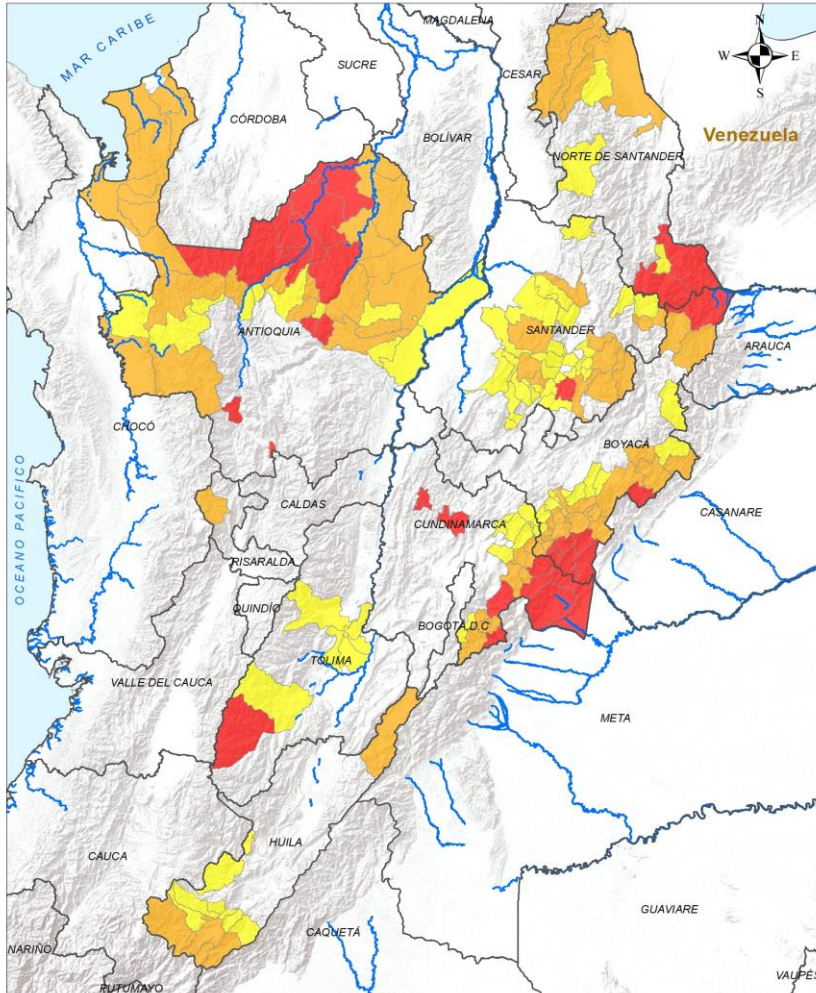
© Prohibida la Reproducción total y parcial sin autorización expresa del IDEAM

ALERTA	SITIOS PARA LOS CUALES SE GENERA LA ALERTA
	<p>ANTIOQUIA : Anorí, Carolina, Caucasia, Concordia, Cáceres, Gómez Plata, Ituango, La Pintada, Tarazá, Valdivia.</p> <p>BOYACÁ : Almeida, Campohermoso, Chivor, Cubará, Macanal, Pajarito, San Luis De Gaceno, Santa María.</p> <p>CUNDINAMARCA : Fómeque, Gachalá, Guayabetal, Medina, Paratebueno, Ubalá, Pacho, La Palma.</p> <p>NORTE DE SANTANDER : Chitagá, Toledo, Herrán.</p> <p>SANTANDER : Oiba.</p> <p>TOLIMA : Rioblanco.</p>
	<p>ANTIOQUIA : Amalfi, Angostura, Apartadó, Arboletes, Briceño, Campamento, Carepa, Chigorodó, Dabeiba, El Bagre, Mutatá, Nechí, Necolí, Peque, Remedios, San Pedro De Urabá, Segovia, Turbo, Urrao, Vigía Del Fuerte, Yalí, Yolombó, Zaragoza.</p> <p>BOYACÁ : Aquitania, Berbeo, Chinavita, Chiscas, Garagoa, Guateque, Guayatá, Güicán De La Sierra, Labranzagrande, Miraflores, Mongua, Pachavita, Paya, Páez, Ramiriquí, San Eduardo, Somondoco, Sutatenza, Tenza, Zetaquirá.</p> <p>CUNDINAMARCA : Cáqueza, Fosca, Gachetá, Gama, Gutiérrez, Junín, Manta, Quetame.</p> <p>HUILA : Acevedo, Colombia, Palestina, Pitalito, San Agustín.</p> <p>NORTE DE SANTANDER : Convención, El Carmen, Teorama, Tibú.</p> <p>RISARALDA : Pueblo Rico.</p> <p>SANTANDER : Charalá, Concepción, Contratación, Coromoro, Curití, El Carmen De Chucurí, Girón, Mogotes, Onzaga, San Joaquín, Santa Helena Del Opón.</p>



# Pronóstico de la Amenaza por Deslizamientos de Tierra

# REGIÓN ANDINA



## ALERTA SITIOS PARA LOS CUALES SE GENERA LA ALERTA



- ANTIOQUIA :** Frontino, Guadalupe, Maceo, Murindó, Puerto Berrío, Sabanalarga, Toledo, Uramita, Vegachí, Yarumal, Yondó.
- BOYACÁ :** Chita, Ciénega, Jenesano, La Capilla, Pesca, Pisba, Rondón, Tibaná, Tota, Úmbita.
- CUNDINAMARCA :** Chocontá, Guatavita, Machetá, Suesca, Tibirita, Une, Villapinzón.
- HUILA :** Elías, Isnos, La Plata, Nátaga, Oporapa, Salado blanco, Suaza, Timaná.
- NORTE DE SANTANDER :** El Tarra, Labateca, Ábrego.
- SANTANDER :** Aguada, Betulia, Cerrito, Chima, Confines, El Guacamayo, El Playón, Guaca, Guadalupe, Guapotá, Guavatá, Hato, La Paz, Landázuri, Ocamonte, Palmar, Páramo, San Gil, San Vicente De Chucurí, Simacota, Socorro, Suaita, Valle De San José, Vélez, Zapatoca.
- TOLIMA :** Chaparral, Coello, Espinal, Guamo, Ibagué, San Luis.

**LEYENDA**

- Limite Departamental
- Hidrografia
- Limite Internacional

**Alertas**

- Amarilla
- Naranja
- Roja

**Información de Referencia**

PROYECCIÓN: Conforme de Gauss  
 DATUM: MADRID - SIRGAS  
 ORIGEN DE LA ZONA: BOGOTÁ  
 COORDENADAS GEOGRÁFICAS: 4° 35' 46.3215" Lat Norte 77° 04' 39.9289" Long Oeste  
 COORDENADAS PLANAS: 1500 000 metros Norte 1500 000 metros Este

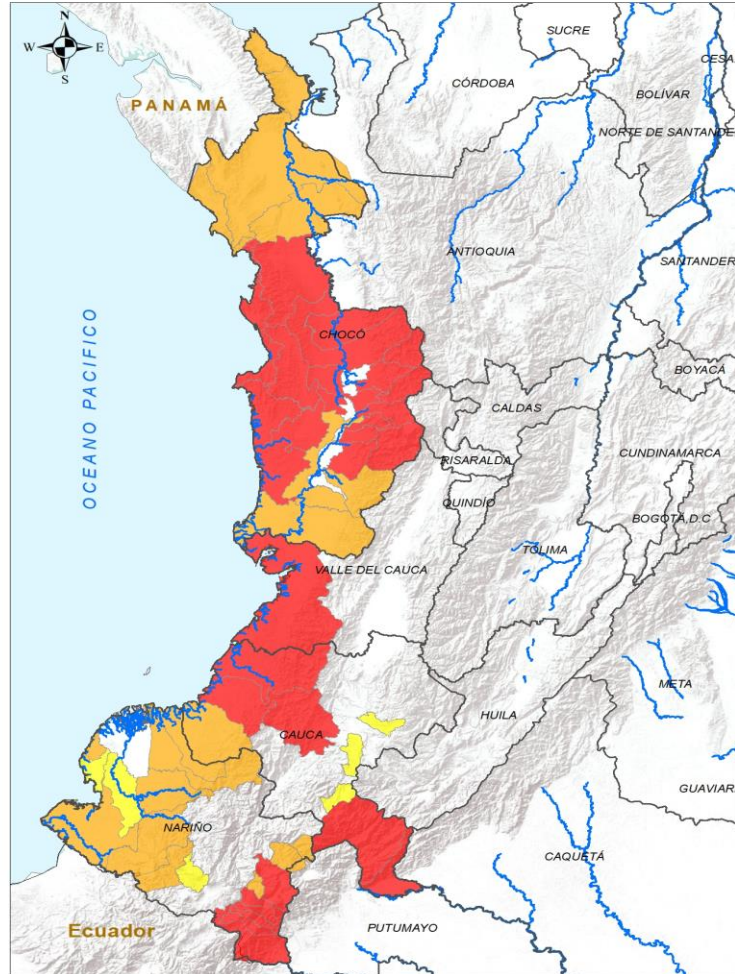
Escala: 1:500 000  
 Fuente: IDEAM  
 Cartografía Básica IGAC

© Prohibida la Reproducción total e parcial sin autorización expresa del IDEAM



# Pronóstico de la Amenaza por Deslizamientos de Tierra

# REGIÓN PACÍFICO



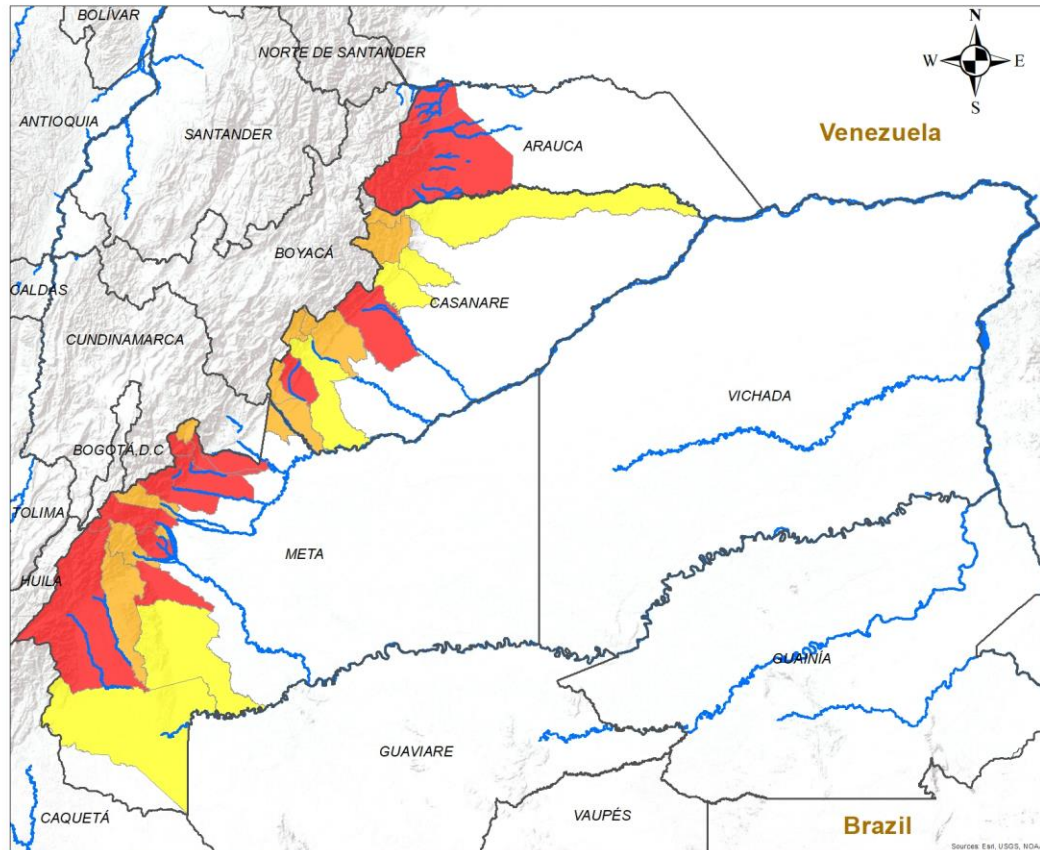
ALERTA	SITIOS PARA LOS CUALES SE GENERA LA ALERTA
	<p>CAUCA : El Tambo, López De Micay, Piamonte, Santa Rosa, Timbiquí.</p> <p>CHOCÓ : Alto Baudó, Bagadó, Bahía Solano, Bajo Baudó, Bojayá, Condoto, Cértegui, El Cantón Del San Pablo, El Carmen De Atrato, Lloró, Medio Atrato, Medio Baudó, Nuquí, Nóvita, Quibdó, Río Iró, Río Quito, San José Del Palmar, Tadó.</p> <p>NARIÑO : Córdoba, Funes, Ipiales, Pasto, Potosí, Puerres.</p> <p>VALLE DEL CAUCA : Buenaventura.</p>
	<p>CAUCA : Guapi.</p> <p>CHOCÓ : Acandí, Carmen Del Darién, El Litoral Del San Juan, Istmina, Juradó, Riosucio, Sipí, Unguía.</p> <p>NARIÑO : Barbacoas, Buesaco, El Charco, El Tablón De Gómez, Magüí, Ricaurte, San Andrés De Tumaco, Santa Bárbara, Tangua.</p>
	<p>CAUCA : San Sebastián, Sotará Paispamba, Totoró.</p> <p>NARIÑO : Francisco Pizarro, Mallama, Roberto Payán.</p>





# Pronóstico de la Amenaza por Deslizamientos de Tierra

# REGIÓN ORINOQUÍA



ALERTA	SITIOS PARA LOS CUALES SE GENERA LA ALERTA
	<p>ARAUCA : Fortul, Saravena, Tame.            CASANARE : Monterrey, Yopal.            META : Acacías, Cubarral, Cumaral, El Calvario, El Castillo, Restrepo, San Juan De Arama, Uribe, Villavicencio.</p>
	<p>CASANARE : Aguazul, Chámeza, Recetor, Sabanalarga, Sácama, Támara, Villanueva.            META : Barranca De Upía, El Dorado, Guamal, Lejanías, Mesetas, San Juanito.</p>
	<p>CASANARE : Hato Corozal, Nunchía, Pore, Tauramena.            META : La Macarena, Vistahermosa.</p>

**INSTITUTO DE HIDROLOGÍA, METEOROLOGÍA Y ESTUDIOS AMBIENTALES - IDEAM**  
 República de Colombia  
**ALERTAS EMITIDAS MUNICIPALMENTE POR DESLIZAMIENTOS DE TIERRA 5 DE JULIO DE 2025**

**Leyenda**

- Hidrografía
- Límite Departamental
- Límite Internacional

**Alertas**

- Amarilla
- Naranja
- Roja

**Información de Referencia**

PROYECCIÓN: Conforme de Gauss  
 DATUM: MAGNA - SIRGAS  
 ORIGEN DE LA ZONA: BOGOTÁ  
 COORDENADAS GEOGRÁFICAS: 4° 35' 46.3215" Lat.Norte, 77° 04' 39.0285" Long.Oeste  
 COORDENADAS PLANAS: 1'000.000 metros Norte, 1'000.000 metros Este

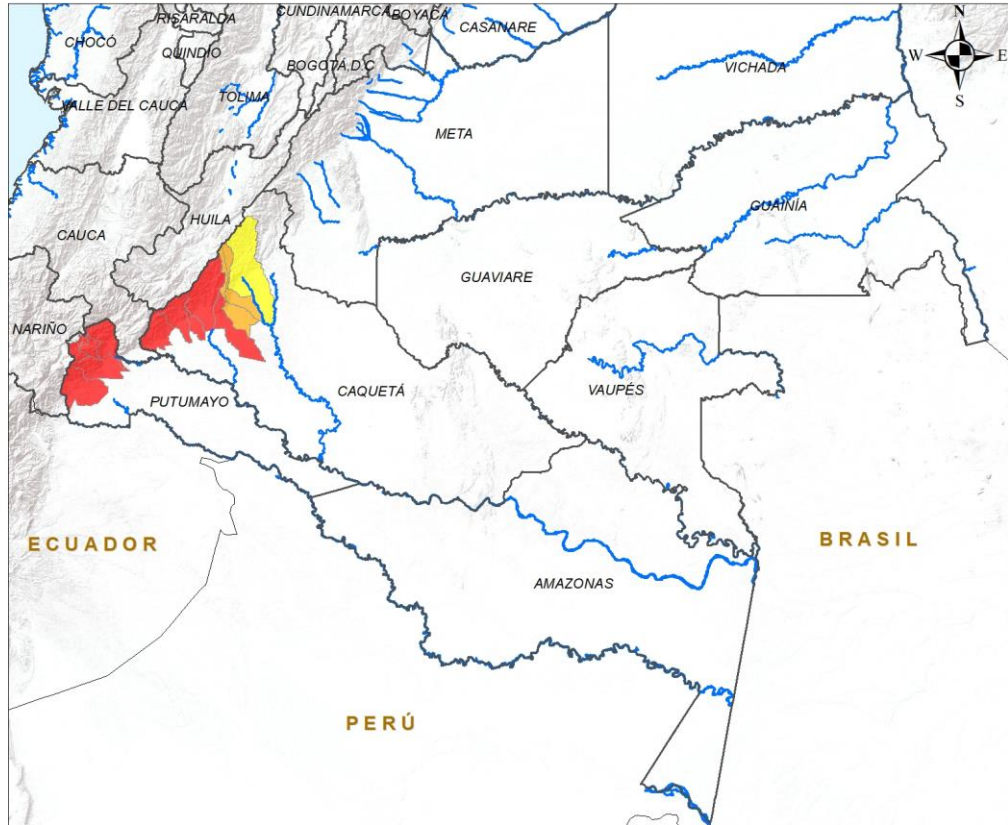
Escala: 1:500.000  
 Fuente: IDEAM  
 Cartografía Básica IGAC

© Prohibida la Reproducción total o parcial sin autorización expresa del Ideam



# Pronóstico de la Amenaza por Deslizamientos de Tierra

# REGIÓN AMAZONÍA



ALERTA	SITIOS PARA LOS CUALES SE GENERA LA ALERTA
	CAQUETÁ : Belén De Los Andaquíes, Florencia, La Montañita, Morelia, San José Del Fragua. PUTUMAYO : Colón, Mocoa, Orito, San Francisco, Santiago, Sibundoy, Villagarzón.
	CAQUETÁ : El Doncello, El Paujíl.
	CAQUETÁ : Puerto Rico.

**INSTITUTO DE HIDROLOGÍA, METEOROLOGÍA Y ESTUDIOS AMBIENTALES - IDEAM**  
República de Colombia

**ALERTAS EMITIDAS MUNICIPALMENTE POR DESLIZAMIENTOS DE TIERRA**  
5 DE JULIO DE 2025

**Leyenda**

- Hidrografía
- Límite Departamental
- Límite Internacional

**Alertas**

- Amarilla
- Naranja
- Roja

**Información de Referencia**

PROYECCIÓN: Conforme de Gauss  
DATUM: MAGNA - SIRGAS  
ORIGEN DE LA ZONA: BOGOTÁ  
COORDENADAS GEOGRÁFICAS: 4° 35' 46.3215" Lat Norte, 77° 04' 39.8285" Long Oeste  
COORDENADAS PLANAS: 1'000.000 metros Norte, 1'000.000 metros Este


Fuente: IDEAM  
Cartografía Básica IGAC

Escala: 1:500.000

© Prohibida la Reproducción total o parcial sin autorización expresa del Ideam



## DEFINICIONES Y RECOMENDACIONES



DEFINICIONES	RECOMENDACIONES
<p><b>DERRUMBE:</b> Término común para referirse a diversos tipos de movimientos en masa, particularmente caídas y deslizamientos.</p> <p><b>DESLIZAMIENTO:</b> Movimiento ladera abajo de una masa de suelo o roca cuyo desplazamiento ocurre predominantemente a lo largo de una superficie de falla, o de zonas relativamente delgadas con gran deformación cortante.</p> <p><b>TIPOS DE DESLIZAMIENTOS:</b></p> <p><b>Deslizamientos:</b> Incluye movimientos tipo deslizamiento rotacional o deslizamiento traslacional en suelo o roca. En este grupo se pueden incluir los procesos en laderas tipo flujo que hacen parte de la zona de alimentación de flujos de detritos o flujos de lodo.</p> <p><b>Caídas:</b> Incluye movimientos tipo caída en suelos o rocas. Se pueden incluir también en este tipo los movimientos tipo volcamiento.</p> <p><b>Flujos:</b> En este tipo se incluyen los procesos tipo flujo de detritos, flujo de lodos o avenida torrencial (Ver numeral 1.2).</p> <p><b>Reptación:</b> Término utilizado para describir movimientos lentos Y extremadamente lentos (Hungry et al., 2014).</p>	<ul style="list-style-type: none"> <li>• Construya o habite en zonas seguras.</li> <li>• Proteja los bosques.</li> <li>• Evite la tala de árboles y la quema de estos.</li> <li>• Identifique las áreas con amenazas de deslizamientos o derrumbes.</li> <li>• Realice un plan de emergencia familiar.</li> <li>• Estudie rutas alternativas para su evacuación.</li> <li>• No permita que el agua se filtre en el interior de las montañas: abra zanjas, alcantarillas y cuencas firmes que permita el desagüe de agua adecuado.</li> <li>• Evite la acumulación de basura o desechos en suelos ya que esta no permite que el agua filtre por donde debe hacerlo, lo que hace que el terreno se desestabilice.</li> </ul>



## RESUMEN

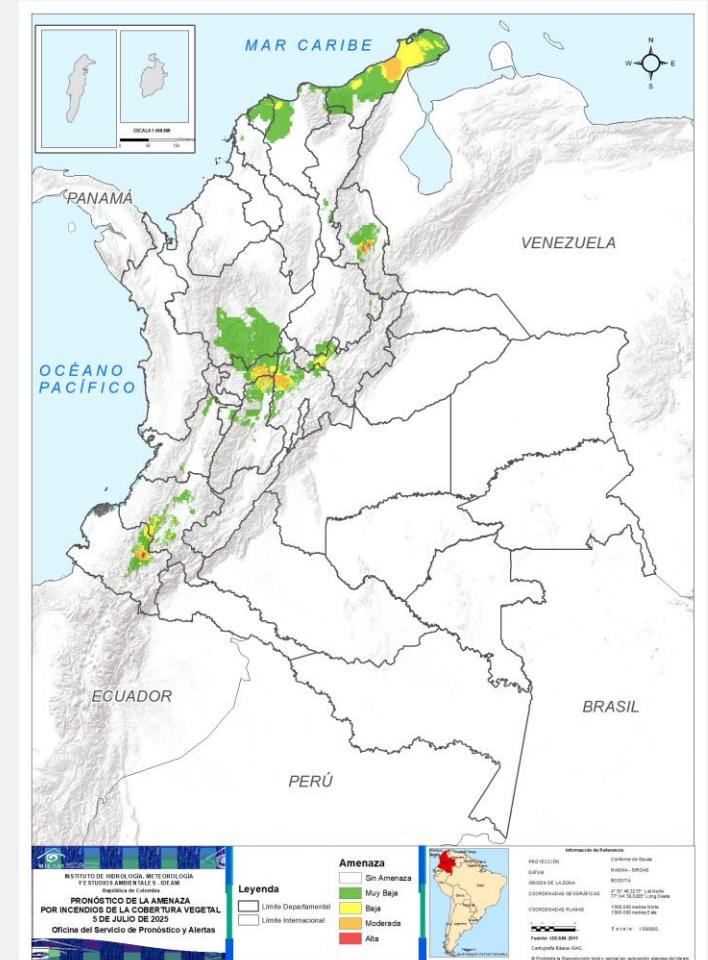
Debido a la precipitación y temperatura máxima que se han dado en los últimos días, se presentan condiciones de:

**Alerta Alta:** En algunos municipios de los departamentos de Caldas, Nariño, Norte de Santander y Tolima.

**Alerta Moderada:** En algunos municipios de los departamentos de Boyacá, Caldas, Cauca, Cundinamarca, La Guajira, Nariño, Norte de Santander y Tolima.

**Alerta Baja:** En algunos departamentos de las regiones Caribe, Pacífica y Andina.

### Mapa de Pronóstico de la Amenaza por Incendios de la Cobertura Vegetal

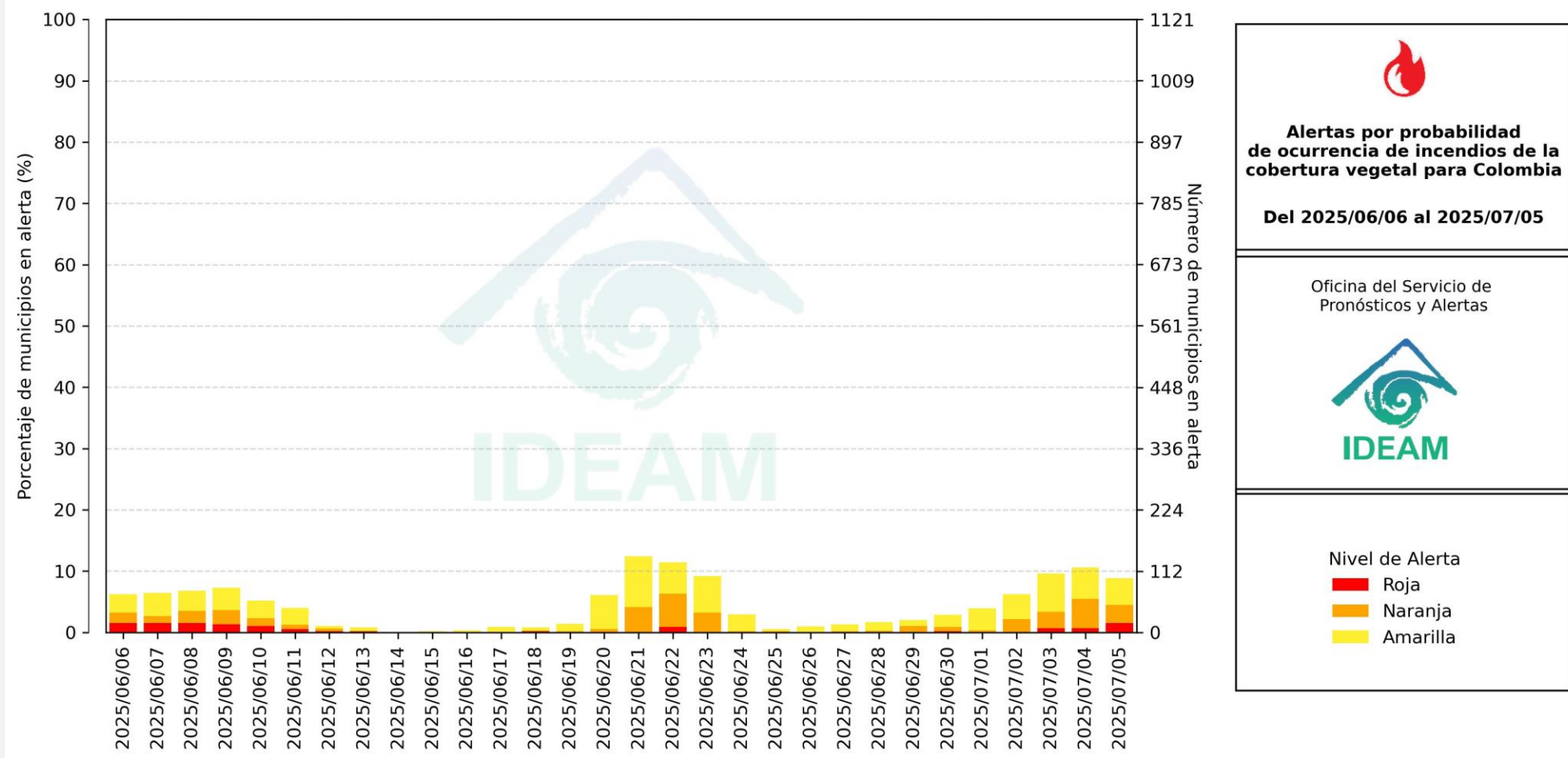




# Pronóstico de la Amenaza por Incendios de la Cobertura Vegetal



## Gráfica de seguimiento de alertas por pronóstico de la amenaza de incendios de la cobertura vegetal para Colombia durante los últimos 30 días



El eje horizontal presenta la fecha de evaluación de las alertas, el eje vertical izquierdo el porcentaje de municipios\* en alerta y el eje vertical derecho el número total de éstos; categorizando las alertas en una barra apilada según su nivel de amenaza: alta (rojo), moderada (naranja) y baja (amarillo).

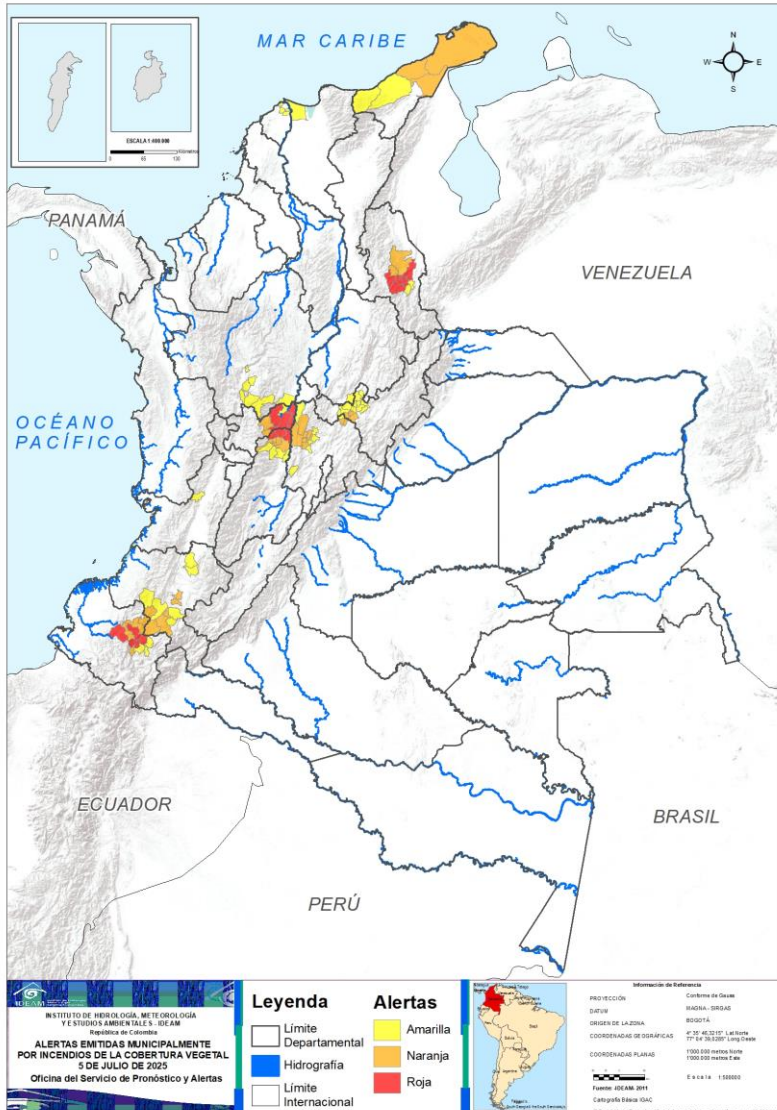
\* Municipios oficiales registrados por el DANE representado el 100% (1121 municipios) a la fecha.



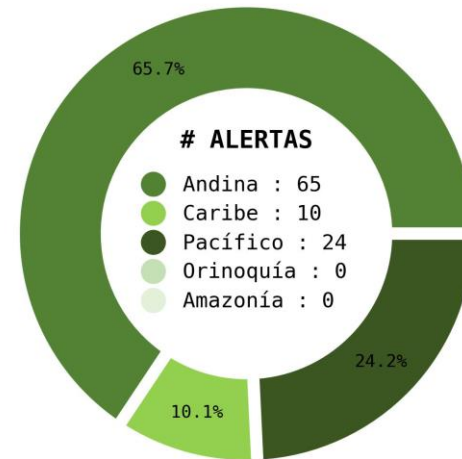
# Pronóstico de la Amenaza por Incendios de la Cobertura Vegetal



Actualización: 05 de julio de 2025 | 18:00 HLC



Municipios por regiones:



TOTAL MUNICIPIOS : 99  
 FECHA : 2025-07-05

DEPARTAMENTO	#
NORTE DE SANTANDER	6
CALDAS	4
NARIÑO	4
TOLIMA	3
<b>TOTAL</b>	<b>17</b>

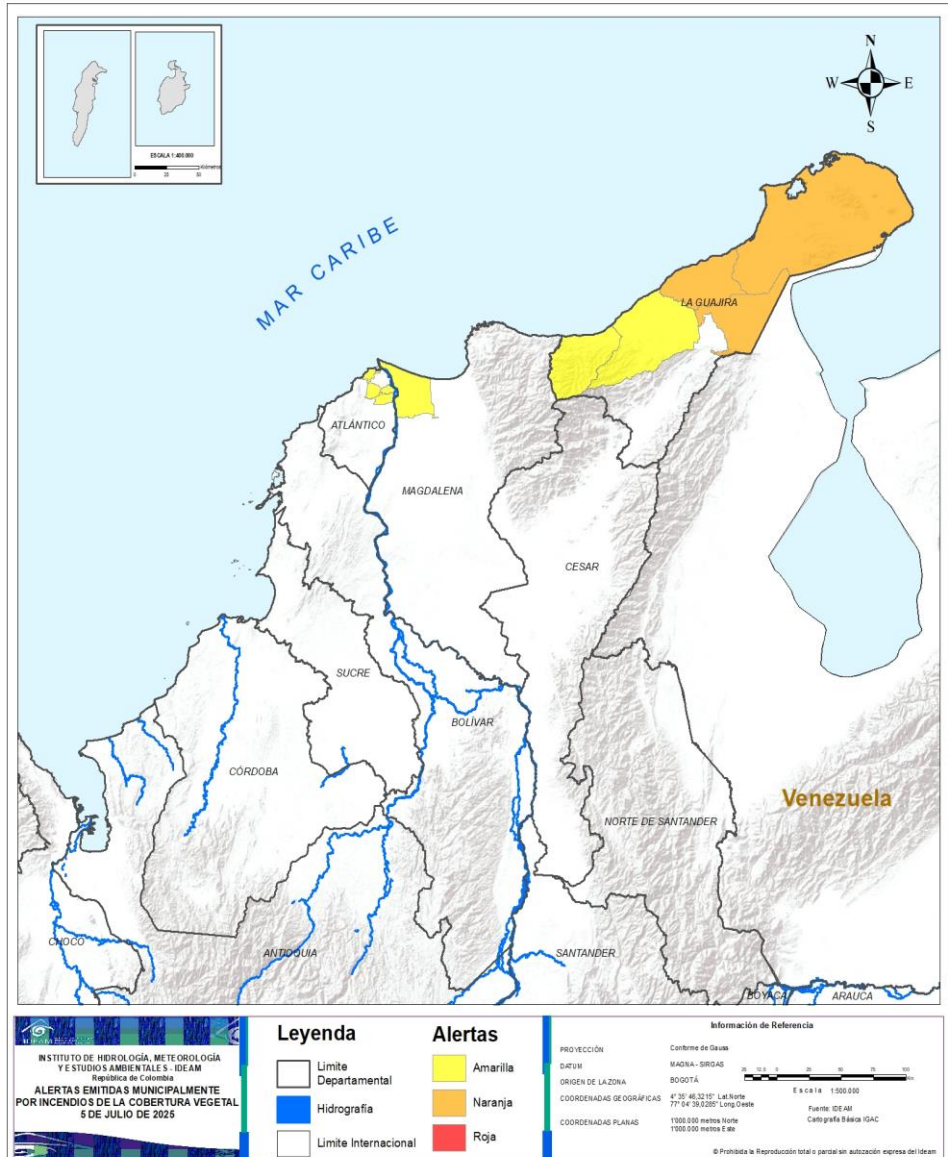
DEPARTAMENTO	#
CUNDINAMARCA	9
CAUCA	6
NARIÑO	4
TOLIMA	4
BOYACÁ	3
LA GUAJIRA	3
CALDAS	2
NORTE DE SANTANDER	2
<b>TOTAL</b>	<b>33</b>

DEPARTAMENTO	#
BOYACÁ	11
CUNDINAMARCA	7
ANTIOQUIA	6
CAUCA	6
TOLIMA	4
ATLÁNTICO	4
NARIÑO	3
NORTE DE SANTANDER	2
LA GUAJIRA	2
CALDAS	1
MAGDALENA	1
SANTANDER	1
VALLE DEL CAUCA	1
<b>TOTAL</b>	<b>49</b>



# Pronóstico de la Amenaza por Incendios de la Cobertura Vegetal

## REGIÓN CARIBE

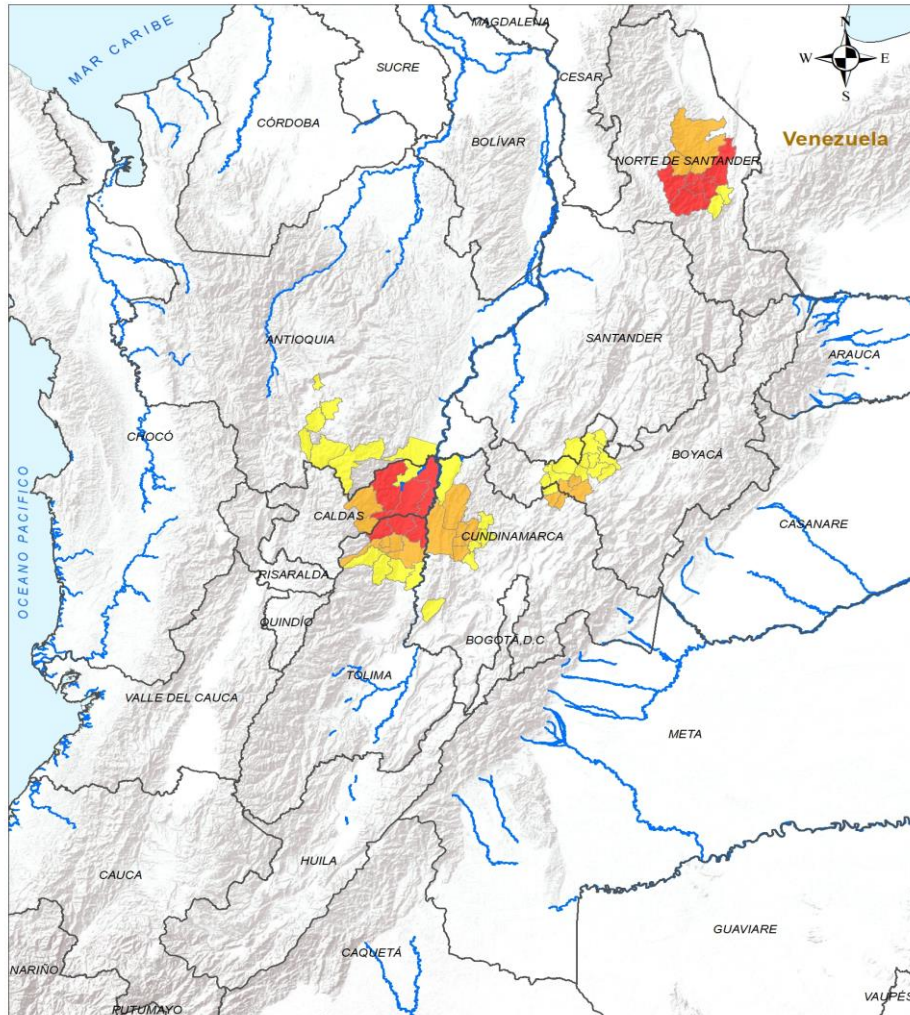


ALERTA	SITIOS PARA LOS CUALES SE GENERA LA ALERTA
	LA GUAJIRA : Maicao, Manaure, Uribia.
	ATLÁNTICO : Galapa, Malambo, Puerto Colombia, Soledad. LA GUAJIRA : Dibulla, Riohacha. MAGDALENA : Sitionuevo.



# Pronóstico de la Amenaza por Incendios de la Cobertura Vegetal

# REGIÓN ANDINA



ALERTA	SITIOS PARA LOS CUALES SE GENERA LA ALERTA
	<p>CALDAS : La Dorada, Marquetalia, Samaná, Victoria.            NORTE DE SANTANDER : El Zulia, Gramalote, Lourdes, Salazar, Santiago, Villa Caro.            TOLIMA : Fresno, Honda, San Sebastián De Mariquita.</p>
	<p>BOYACÁ : Ráquira, San Miguel De Sema, Tinjacá.            CALDAS : Manzanares, Pensilvania.            CUNDINAMARCA : Caparrapí, Fúquene, Guaduas, La Peña, Nimaima, Quebradanegra, Susa, Villeta, Útica.            NORTE DE SANTANDER : Bucarasica, Sardinata.            TOLIMA : Armero, Casabianca, Falan, Palocabildo.</p>
	<p>ANTIOQUIA : Abejorral, Copacabana, Retiro, Rionegro, Santa Bárbara, Sonsón.            BOYACÁ : Arcabuco, Caldas, Chiquinquirá, Chíquiza, Gachantivá, Moniquirá, Saboyá, Santa Sofía, Sutamarchán, Togúí, Villa De Leyva.            CALDAS : Norcasia.            CUNDINAMARCA : El Peñón, Jerusalén, Nocaima, Puerto Salgar, Sasaima, Simijaca, Vergara.            NORTE DE SANTANDER : Durania, San Cayetano.            SANTANDER : Puente Nacional.            TOLIMA : Ambalema, Lérica, Líbano, Villahermosa.</p>

**Leyenda**

- Limite Departamental
- Hidrografia
- Limite Internacional

**Alertas**

- Amarilla
- Naranja
- Roja

**Información de Referencia**

PROYECCIÓN: Conforme de Gauss  
 DATUM: MAGNA - SIRGAS  
 ORIGEN DE LA ZONA: BOGOTÁ  
 COORDENADAS GEOGRÁFICAS: 4° 35' 48" 32 15" Lat Norte, 77° 04' 39" 02 85" Long Oeste  
 COORDENADAS PLANAS: 1000 000 metros Norte, 1000 000 metros Este

Escala: 1:500 000  
 Fuente: IDEAM Cartografía Básica IGAC

© Prohibida la Reproducción total o parcial sin autorización expresa del IDEAM

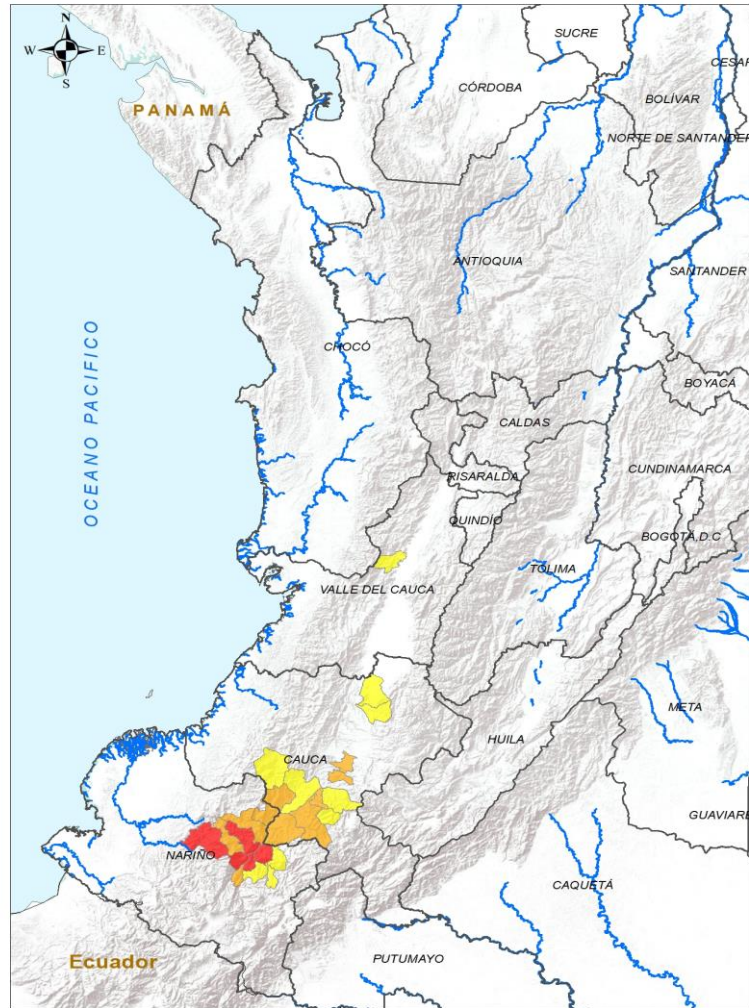
INSTITUTO DE HIDROLOGÍA, METEOROLOGÍA Y ESTUDIOS AMBIENTALES - IDEAM  
 República de Colombia  
**ALERTAS EMITIDAS MUNICIPALMENTE POR INCENDIOS DE LA COBERTURA VEGETAL 5 DE JULIO DE 2025**





# Pronóstico de la Amenaza por Incendios de la Cobertura Vegetal

## REGIÓN PACÍFICO



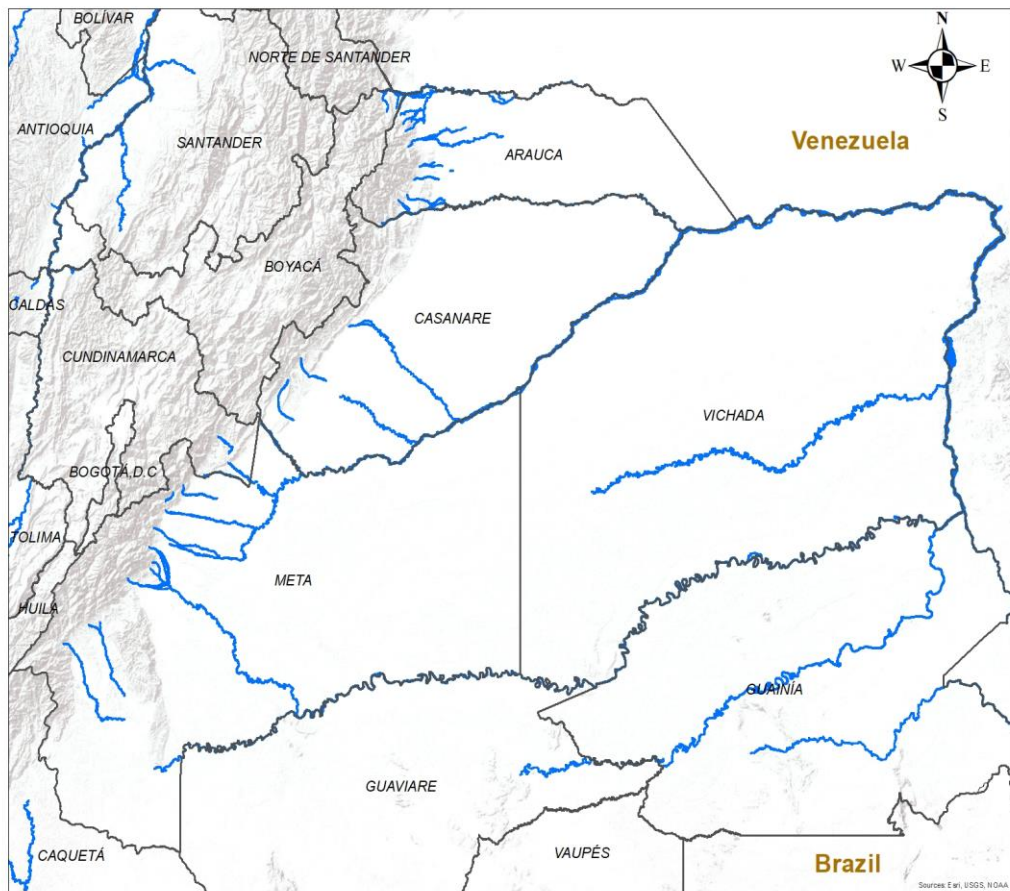
<b>INSTITUTO DE HIDROLOGÍA, METEOROLOGÍA Y ESTUDIOS AMBIENTALES - IDEAM</b> República de Colombia <b>ALERTAS EMITIDAS MUNICIPALMENTE POR INCENDIOS DE LA COBERTURA VEGETAL 5 DE JULIO DE 2025</b>		<b>Información de Referencia</b> PROYECCIÓN: Conforme de Gauss DATUM: MAGNA - SIRGAS ORIGEN DE LA ZONA: BOGOTÁ COORDENADAS GEOGRÁFICAS: 4° 35' 40.3210" Lat Norte, 77° 04' 39.0280" Long Oeste COORDENADAS PLANAS: 1000.000 metros Norte, 1000.000 metros Este Fuente: IDEAM, Cartografía Básica IGAC © Prohibida la Reproducción total o parcial sin autorización expresa del Ideam.	
<b>Legenda</b> Limite Departamental Hidrografía Limite Internacional	<b>Alertas</b> Amarilla Naranja Roja	Escala: 1:500.000	

ALERTA	SITIOS PARA LOS CUALES SE GENERA LA ALERTA
	NARIÑO : El Peñol, Los Andes, Policarpa, Taminango.
	CAUCA : Balboa, Bolívar, Mercaderes, Rosas, Sucre, Timbío. NARIÑO : Cumbitara, El Rosario, Leiva, Linares.
	CAUCA : Almaguer, Argelia, Caldono, La Vega, Patía, Santander De Quilichao. NARIÑO : Chachagüí, El Tambo, San Lorenzo. VALLE DEL CAUCA : Riofrío.



# Pronóstico de la Amenaza por Incendios de la Cobertura Vegetal

# REGIÓN ORINOQUÍA



## CONDICIONES NORMALES

**INSTITUTO DE HIDROLOGIA, METEOROLOGIA Y ESTUDIOS AMBIENTALES - IDEAM**  
República de Colombia

**ALERTAS EMITIDAS MUNICIPALMENTE POR INCENDIOS DE LA COBERTURA VEGETAL 5 DE JULIO DE 2025**

**Leyenda**

- Hidrografia
- Limite Departamental
- Limite Internacional

**Alertas**

- Amarilla
- Naranja
- Roja

**Información de Referencia**

PROYECCIÓN: Conforme de Gauss  
DATUM: MAGNA - SIRGAS  
ORIGEN DE LA ZONA: BOGOTÁ  
COORDENADAS GEOGRÁFICAS: 4° 35' 46.3215" Lat Norte, 77° 04' 39.0285" Long Oeste  
COORDENADAS PLANAS: 1'000.000 metros Norte, 1'000.000 metros Este

Escala: 1:500.000  
Fuente: IDEAM  
Cartografía Básica IGAC

© Prohibida la Reproducción total o parcial sin autorización expresa del Ideam



# Pronóstico de la Amenaza por Incendios de la Cobertura Vegetal

# REGIÓN AMAZONIA



# CONDICIONES NORMALES

<p>INSTITUTO DE HIDROLOGIA, METEOROLOGIA Y ESTUDIOS AMBIENTALES - IDEAM República de Colombia</p> <p>ALERTAS EMITIDAS MUNICIPALMENTE POR INCENDIOS DE LA COBERTURA VEGETAL 5 DE JULIO DE 2025</p>	<p><b>Leyenda</b></p> <ul style="list-style-type: none"> <li><span style="color: blue;">■</span> Hidrografía</li> <li><span style="border: 1px solid black; display: inline-block; width: 10px; height: 10px;"></span> Limite Departamental</li> <li><span style="border: 1px solid black; display: inline-block; width: 10px; height: 10px;"></span> Limite Internacional</li> </ul>	<p><b>Alertas</b></p> <ul style="list-style-type: none"> <li><span style="background-color: yellow; display: inline-block; width: 10px; height: 10px;"></span> Amarilla</li> <li><span style="background-color: orange; display: inline-block; width: 10px; height: 10px;"></span> Naranja</li> <li><span style="background-color: red; display: inline-block; width: 10px; height: 10px;"></span> Roja</li> </ul>	<p><b>Información de Referencia</b></p> <p>PROYECCIÓN: Conforme de Gauss          DATUM: MAGNA - SIRGAS          ORIGEN DE LA ZONA: BOGOTÁ          COORDENADAS GEOGRÁFICAS: 4° 35' 46.3215" Lat.Norte, 77° 04' 39.0285" Long.Oeste          COORDENADAS PLANAS: 1'000.000 metros Norte, 1'000.000 metros Este</p> <p>Fuente: IDEAM Cartografía Básica IGAC</p> <p>Escala: 1:500.000</p> <p>© Prohíbe la Reproducción total o parcial sin autorización expresa del Ideam</p>
---	---	--	--



## DEFINICIONES Y RECOMENDACIONES

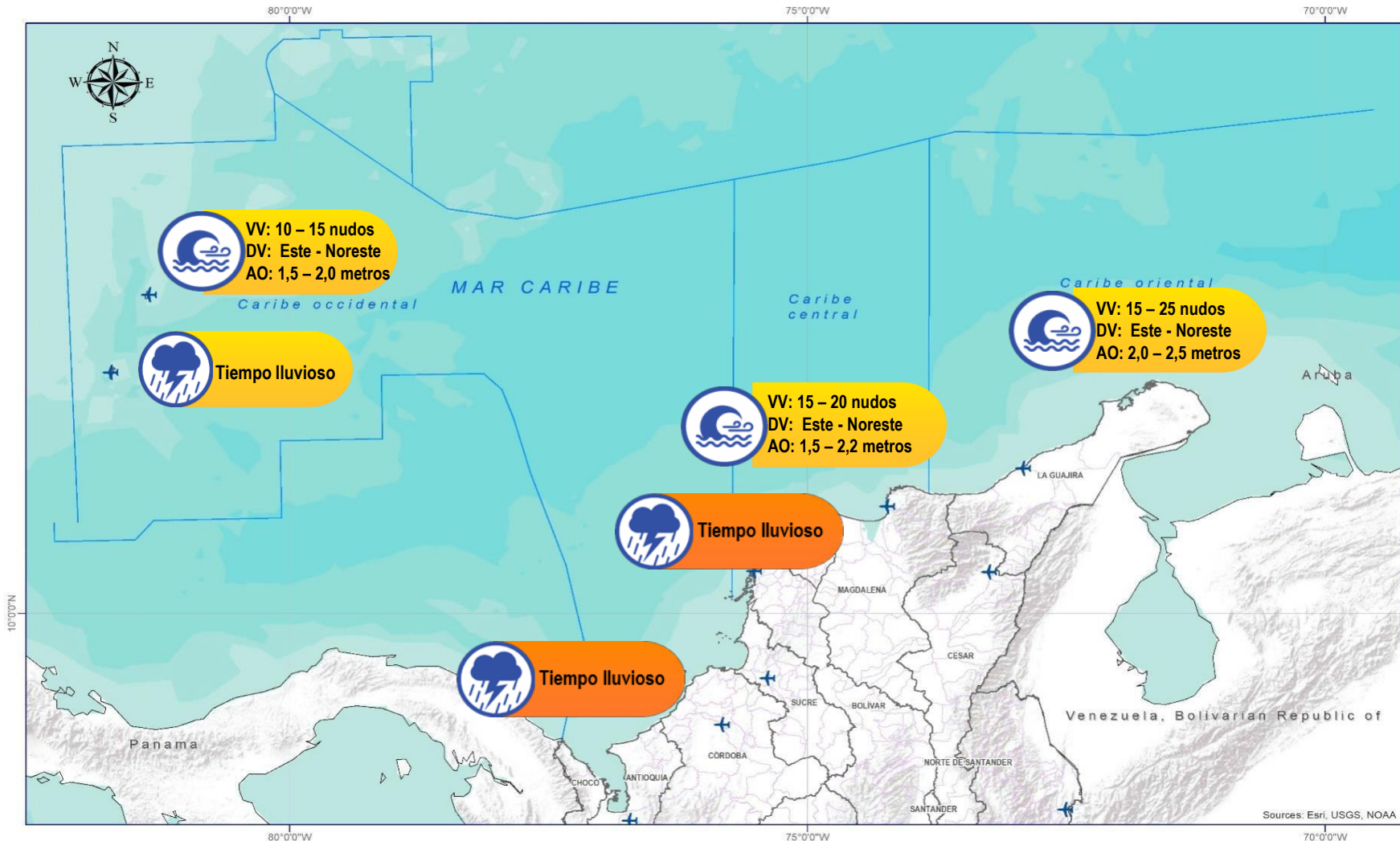


DEFINICIONES	RECOMENDACIONES
<p>Amenaza: Peligro latente de que un evento físico de origen natural, o causado, o inducido por la acción humana de manera accidental, se presente con una severidad suficiente para causar pérdida de vidas, lesiones u otros impactos en la salud, así como también daños y pérdidas en los bienes, la infraestructura, los medios de sustento, la prestación de servicios y los recursos ambientales (Ley 1523 de 2012).</p> <p>Conato (Incendio): Fuego de origen natural o antrópico que afecta o destruye una extensión inferior a 5.000 m<sup>2</sup>, de cualquier tipo de cobertura vegetal, ya sea en zona urbana o rural.</p> <p>Incendio de la cobertura vegetal: Fuego sobre la cobertura vegetal de origen natural o antrópico que se propaga sin control, que causa perturbaciones ecológicas afectando o destruyendo una extensión superior a 5.000 m<sup>2</sup>, ya sea en zona urbana o rural, que responde al tipo de vegetación, cantidad de combustible, oxígeno, condiciones meteorológicas, topografía, actividades humanas, entre otras.</p> <p>Incendio forestal: Un incendio forestal es un "fuego que, cualquiera sea su origen, se propaga sin control en terrenos rurales a través de vegetación leñosa, arbustiva o herbácea, ya sea viva o muerta". Es decir, no solo se queman los árboles, sino que se destruye todo un ecosistema de especies vegetales silvestres y también animales que habitan en estos terrenos. (Conaf, 2019)</p>	<p>A la comunidad en general, a los turistas y caminantes apagar debidamente las fogatas y no dejar residuos tipo vidrio que sirvan como elementos concentradores de la radiación solar e igualmente reportar a las autoridades en caso de ocurrencia de incendios.</p> <p>A los consejos departamentales y municipales, las autoridades ambientales regionales y locales, mantener activos los planes de prevención y atención de incendios con el fin de evitar la ocurrencia y propagación de los mismos especialmente en áreas de reserva forestal y del Sistema Nacional de Parques Nacionales Naturales.</p> <p>A los sistemas regionales y locales de bomberos disponer de los elementos necesarios para la atención oportuna de eventos de incendio de la cobertura vegetal</p>



# Alertas Meteomarinas Vigentes

Mar Caribe Colombiano



## Abreviaturas

- VV** – Velocidad del viento máxima probable.
- DV** – Dirección predominante del viento.
- AO** – Altura significativa de la ola.

## Convenciones



### Tiempo Lluvioso

Probabilidad de lluvias moderadas a fuertes, en algunos casos con posibilidad de tormentas eléctricas y rachas de viento.

### Sugerencia o recomendación

A las embarcaciones de poco calado, consultar con las Capitanías de puerto antes de zarpar en zonas de inminente tempestad.

A los bañistas y habitantes costeros, estar atentos a la evolución de las condiciones meteorológicas y a los avisos de las autoridades locales.



### Pleamar

La marea alcanzará su máximo nivel en el intervalo de tiempo establecido.

### Sugerencia o recomendación

Se sugiere a los habitantes costeros estar atentos a la evolución del fenómeno.



### Viento y oleaje

Velocidad del viento y altura del oleaje con valores por encima de lo normal para la época.

### Sugerencia o recomendación

A los bañistas y habitantes costeros, estar atentos a la evolución del fenómeno y a las indicaciones de las autoridades locales.

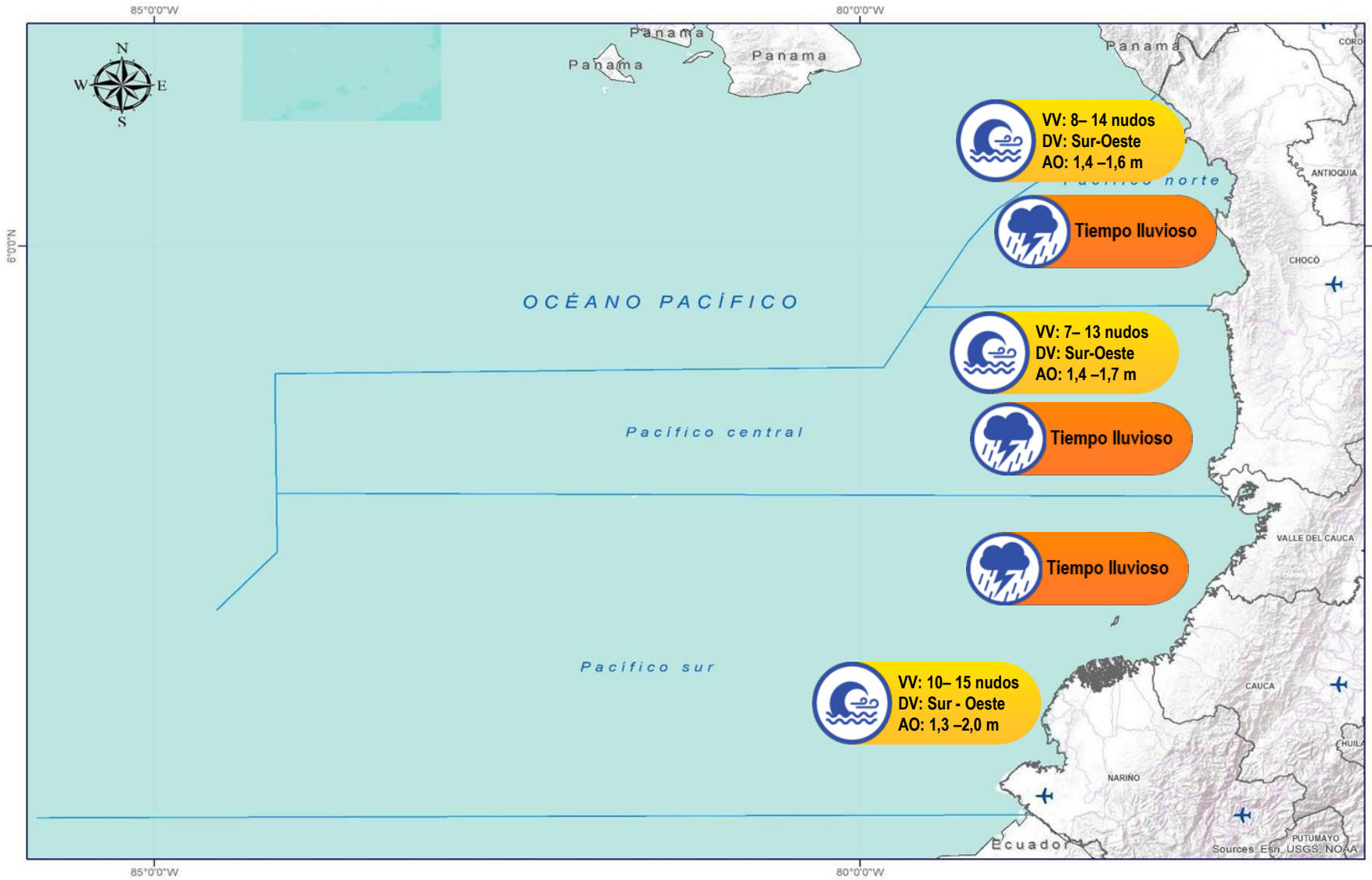
A las embarcaciones de poco calado, consultar con las Capitanías de puerto antes de zarpar.

\* La altura significativa de la ola, representa la media del tercio más alto de las olas, por lo cual la altura máxima posible puede ser incluso superior al doble de este valor.



# Alertas Meteomarinas Vigentes

Océano Pacífico Nacional



## Abreviaturas

- VV** – Velocidad del viento máxima probable.
- DV** – Dirección predominante del viento.
- AO** – Altura significativa de la ola.

## Convenciones



### Tiempo Lluvioso

Probabilidad de lluvias moderadas a fuertes, en algunos casos con posibilidad de tormentas eléctricas y rachas de viento.

### Sugerencia o recomendación

A las embarcaciones de poco calado, consultar con las Capitanías de puerto antes de zarpar en zonas de inminente tempestad.

A los bañistas y habitantes costeros, estar atentos a la evolución de las condiciones meteorológicas y a los avisos de las autoridades locales.



### Pleamar

La marea alcanzará su máximo nivel en el intervalo de tiempo establecido.

### Sugerencia o recomendación

Se sugiere a los habitantes costeros estar atentos a la evolución del fenómeno.



### Viento y oleaje

Velocidad del viento y altura del oleaje con valores por encima de lo normal para la época.

### Sugerencia o recomendación

A los bañistas y habitantes costeros, estar atentos a la evolución del fenómeno y a las indicaciones de las autoridades locales.

A las embarcaciones de poco calado, consultar con las Capitanías de puerto antes de zarpar.

\* La altura significativa de la ola, representa la media del tercio más alto de las olas, por lo cual la altura máxima posible puede ser incluso superior al doble de este valor.

# CONDICIONES HIDROMETEOROLÓGICAS ACTUALES

**Ghisliane Echeverry Prieto | Directora General**  
**TC. Diana Carolina Rueda Dimaté | Jefe Oficina del Servicio de Pronóstico y Alertas**

Elaboró:

José David Garavito Mahecha - Hernando Villamizar Orozco (Meteorología)

Fabian Ulises Barroso Mena (Hidrología)

Nubia Traslaviña Saavedra (Deslizamientos de tierra)

David Garzón Casas (Incendios de la cobertura vegetal)

Araminta Vega Burgos (Datos hidrometeorológicos)

## OFICINA DEL SERVICIO DE PRONÓSTICO Y ALERTAS

<http://www.ideam.gov.co>

**Correos electrónicos:** [servicio@ideam.gov.co](mailto:servicio@ideam.gov.co), [alertas@ideam.gov.co](mailto:alertas@ideam.gov.co)

Calle 25D N° 96B - 70, piso 3. Bogotá, D.C.

Teléfono: 3075625 ext. 1334 -1336.

## VISITA NUESTRAS REDES SOCIALES



InstitutoIDEAM



@IDEAMColombia



IdeamColombia



Ideam.Instituto

**°C:** grados Celsius  
**msnm:** metros sobre el nivel del mar  
**GOES:** Geostationary Operational Environmental Satellites (Satélite Geoestacionario Operacional Ambiental)  
**m:** metros  
**Km/h:** kilómetros por hora

**GOES-16:** localizado en 75°W sobre el ecuador geográfico  
**mm:** milímetros  
**HLC:** hora local colombiana  
**PNN:** parque nacional natural  
**SFF:** Santuario de Fauna y Flora


GHISLIANE ECHEVERRY PRIETO  
**Directora General**

TC. DIANA CAROLINA RUEDA DIMATÉ  
**Jefe Oficina del Servicio de Pronósticos y Alertas**

**Diseño y diagramación:**  
GRUPO DE COMUNICACIONES

<http://www.ideam.gov.co>  
Correos electrónicos: [servicio@ideam.gov.co](mailto:servicio@ideam.gov.co),  
[alertas@ideam.gov.co](mailto:alertas@ideam.gov.co)  
Calle 25 D No. 96B - 70. Bogotá, D.C.  
Teléfono: 3075625 ext. 1334-1336.

**Síguenos en:**



**Alerta  
ROJA**

**PARA TOMAR ACCIÓN** Advierte a los sistemas de prevención y atención de desastres sobre la amenaza que puede ocasionar un fenómeno con efectos adversos sobre la población, el cual requiere la atención inmediata por parte de la población y de los cuerpos de atención y socorro. Se emite una alerta sólo cuando la identificación de un evento extraordinario indique la probabilidad de amenaza inminente y cuando la gravedad del fenómeno implique la movilización de personas y equipos, interrumpiendo el normal desarrollo de sus actividades cotidianas.



**Alerta  
NARANJA**

**PARA PREPARARSE** Indica la presencia de un fenómeno. No implica amenaza inmediata y como tanto es catalogado como un mensaje para informarse y prepararse. El aviso implica vigilancia continua ya que las condiciones son propicias para el desarrollo de un fenómeno, sin que se requiera permanecer alerta.



**Alerta  
AMARILLA**

**PARA INFORMARSE** Es un mensaje oficial por el cual se difunde información. Por lo regular se refiere a eventos observados, registrados o registrados y puede contener algunos elementos de pronóstico a manera de orientación. Por sus características pretéritas y futuras difiere del aviso y de la alerta, y por lo general no está encaminado a alertar sino a informar

**CONDICIONES NORMALES** La información que se suministra se encuentra dentro de los rangos normales.