

Pronóstico Nacional de tiempo para los días 11, 12 y 13 de julio de 2024

N° 054

Oficina del Servicio de Pronósticos y Alertas

Actualización: 11 de julio de 2024 – 16:15 HLC

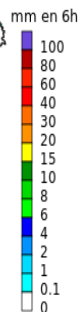
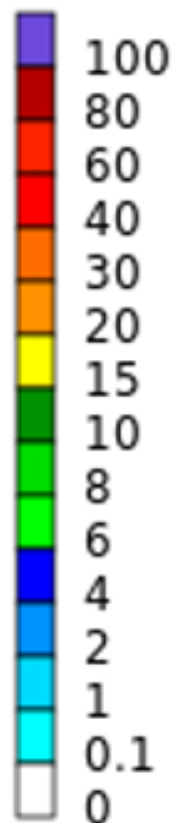
Guía de interpretación de los mapas de pronóstico

Madrugada

Jornada pronosticada

Instituto de Hidrología, Meteorología
y Estudios Ambientales.
Oficina de Pronósticos y Alertas.

mm en 6h



Pronóstico de precipitación acumulada en 06 horas,
a partir de: 2024-06-20 01:00 HLC.

Fecha y
hora del
pronóstico

Periodo de
tiempo
acumulado

El mapa es el resultado del análisis realizado por los meteorólogos del Ideam basado en la interpretación de las condiciones sinópticas, imágenes satelitales, radares y otros instrumentos meteorológicos, así como, simulaciones realizadas por modelos numéricos.

Este mapa representa las condiciones más **probables** de precipitaciones acumuladas en el periodo de tiempo (##horas), fecha y jornada indicada en el mapa.

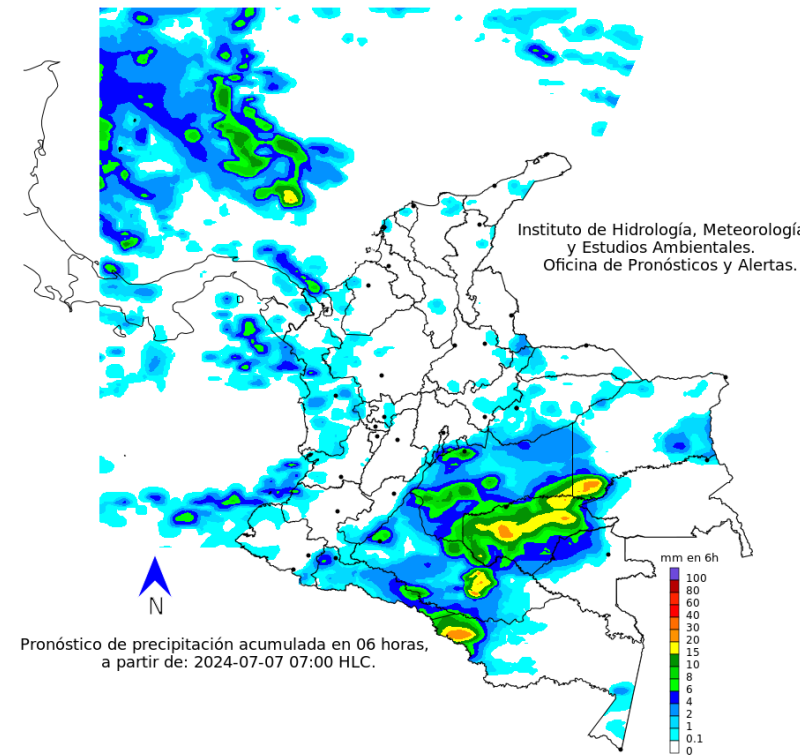
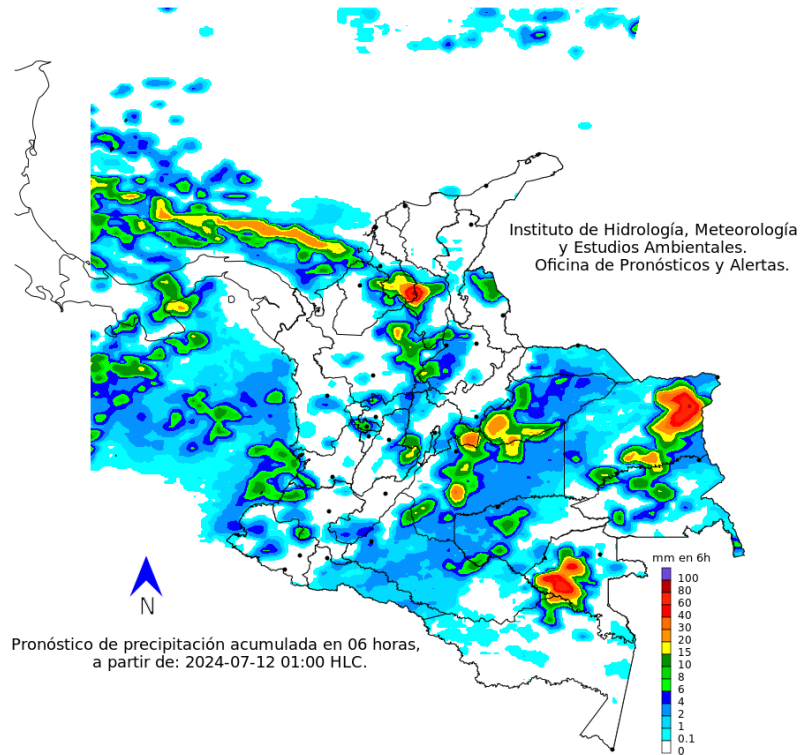
Convenciones

- Morado: Probabilidad de lluvias muy fuertes.
- Tonos Rojo: Probabilidad lluvias fuertes.
- Tonos Naranja: Probabilidad precipitaciones de intensidad moderada.
- Amarillo: Probabilidad precipitaciones de intensidad moderada.
- Tonos Verdes: Probabilidad precipitaciones de intensidad moderada.
- Tonos Azul: Probabilidad precipitaciones de baja intensidad.
- Blanco: Probabilidad ausencia de precipitaciones pronosticadas.

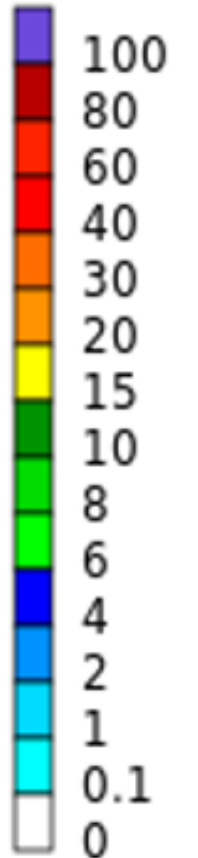
Pronóstico 12 de julio de 2024

Madrugada

Mañana



mm en 6h



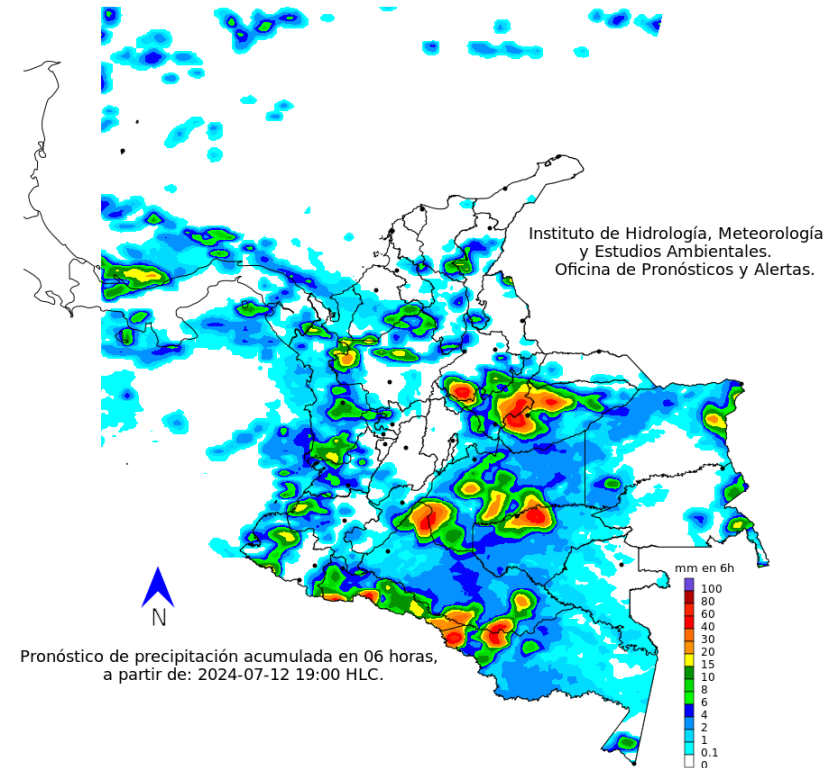
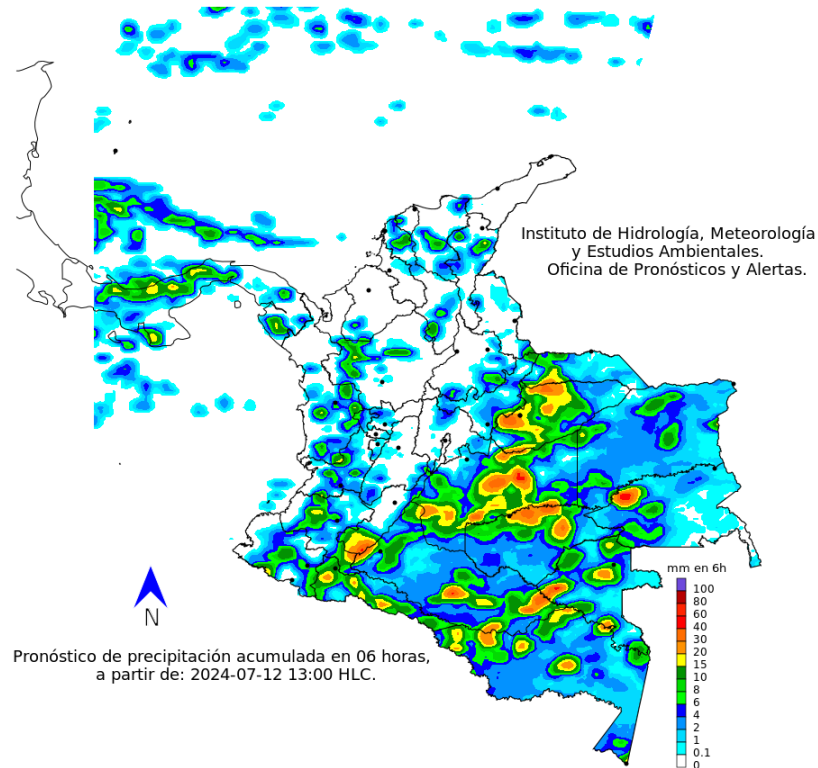
Convenciones

- Morado: Probabilidad de lluvias muy fuertes.
- Tonos Rojo: Probabilidad lluvias fuertes.
- Tonos Naranja: Probabilidad precipitaciones de intensidad moderada.
- Amarillo: Probabilidad precipitaciones de intensidad moderada.
- Tonos Verdes: Probabilidad precipitaciones de intensidad moderada.
- Tonos Azul: Probabilidad precipitaciones de baja intensidad.
- Blanco: Probabilidad ausencia de precipitaciones pronosticadas.

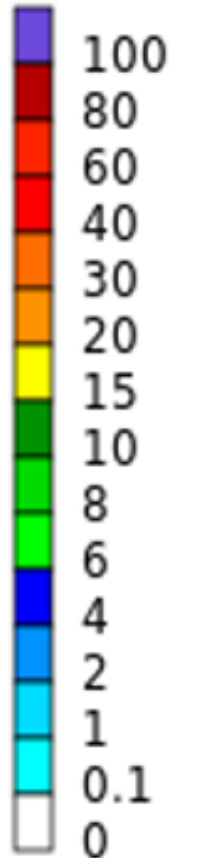
Pronóstico 12 de julio de 2024

Tarde

Noche



mm en 6h

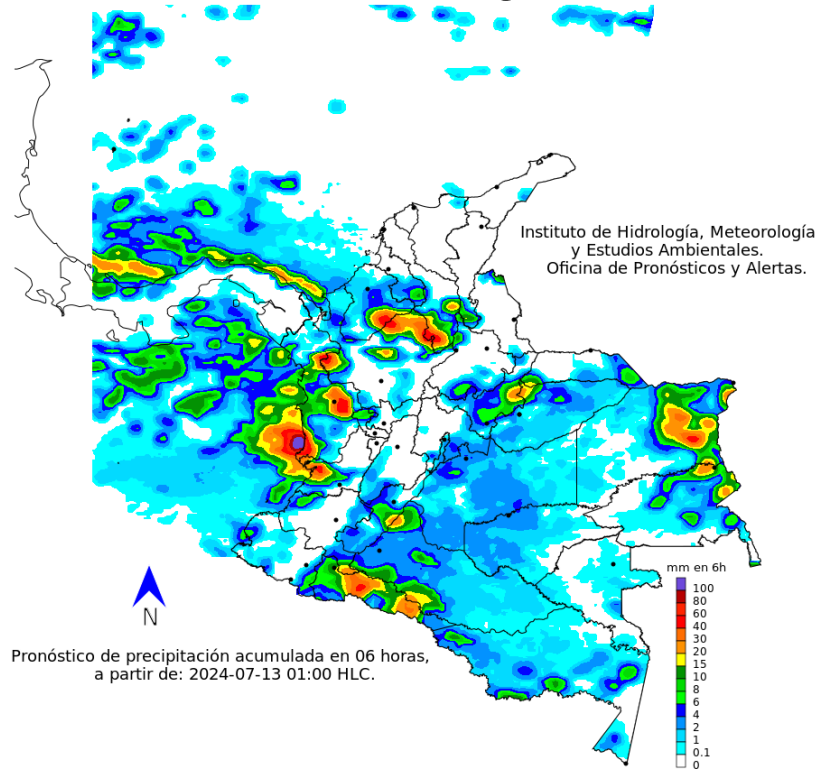


Convenciones

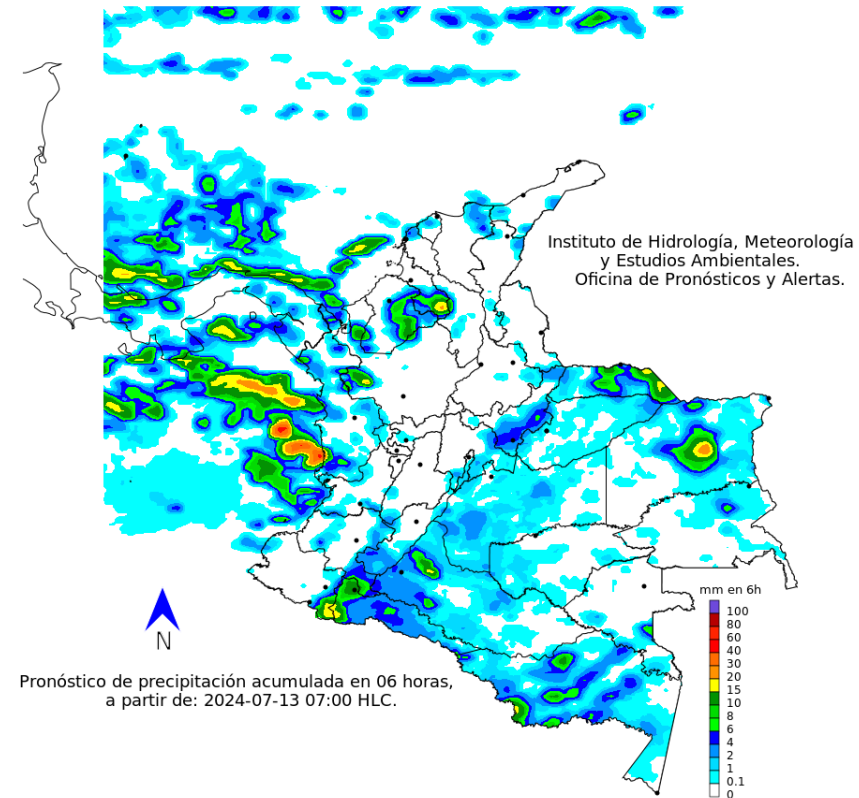
- Morado: Probabilidad de lluvias muy fuertes.
- Tonos Rojo: Probabilidad lluvias fuertes.
- Tonos Naranja: Probabilidad precipitaciones de intensidad moderada.
- Amarillo: Probabilidad precipitaciones de intensidad moderada.
- Tonos Verdes: Probabilidad precipitaciones de intensidad moderada.
- Tonos Azul: Probabilidad precipitaciones de baja intensidad.
- Blanco: Probabilidad ausencia de precipitaciones pronosticadas.

Pronóstico 13 de julio de 2024

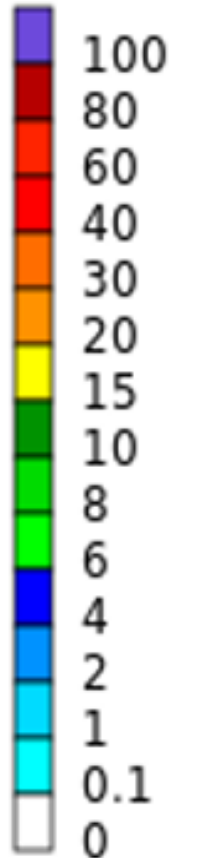
Madrugada



Mañana



mm en 6h



Convenciones

- Morado: Probabilidad de lluvias muy fuertes.
- Tonos Rojo: Probabilidad lluvias fuertes.
- Tonos Naranja: Probabilidad precipitaciones de intensidad moderada.
- Amarillo: Probabilidad precipitaciones de intensidad moderada.
- Tonos Verdes: Probabilidad precipitaciones de intensidad moderada.
- Tonos Azul: Probabilidad precipitaciones de baja intensidad.
- Blanco: Probabilidad ausencia de precipitaciones pronosticadas.

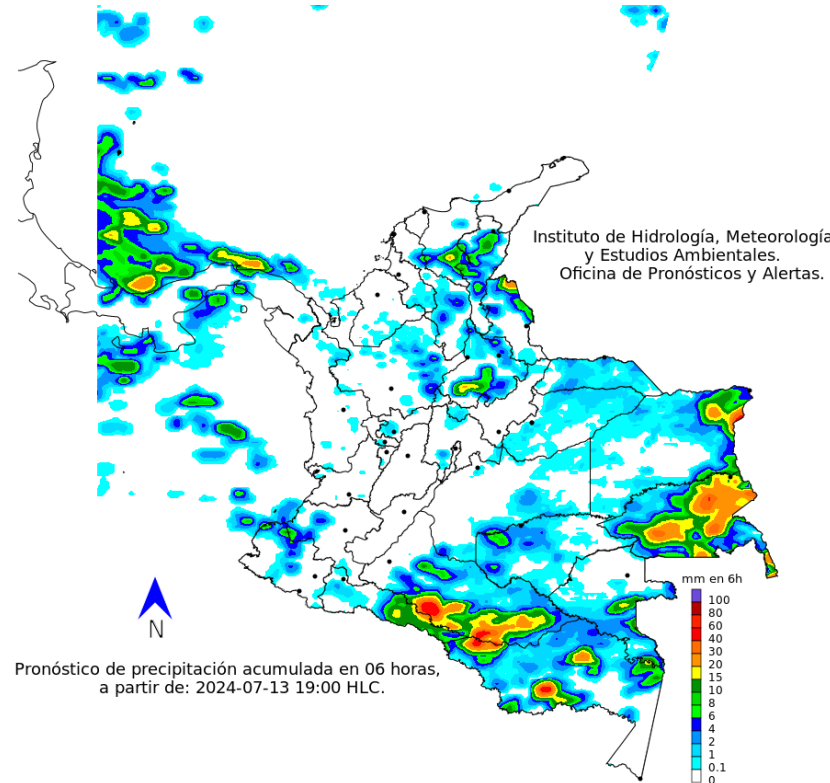
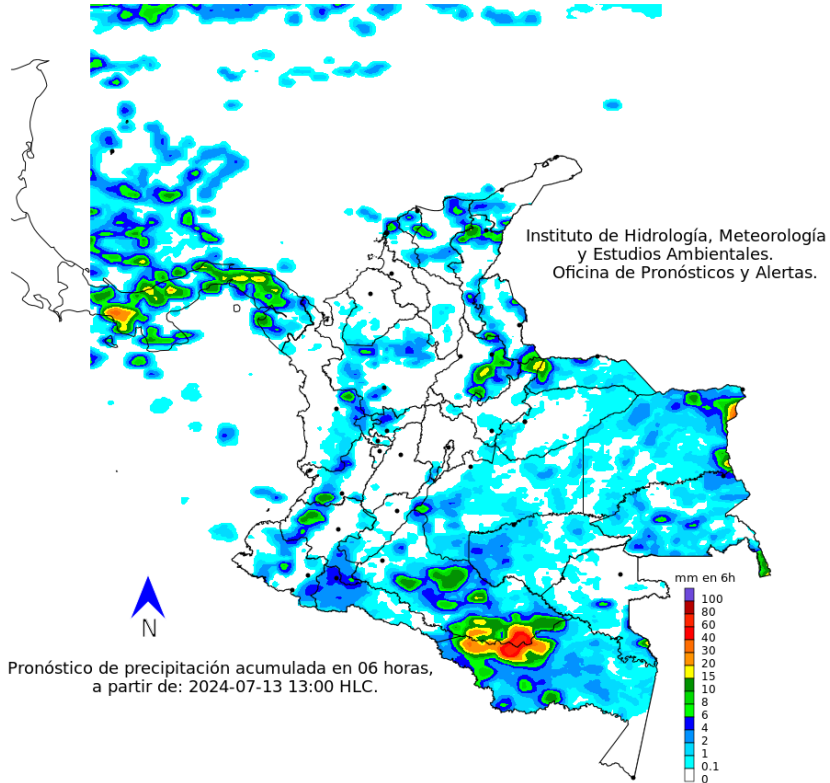
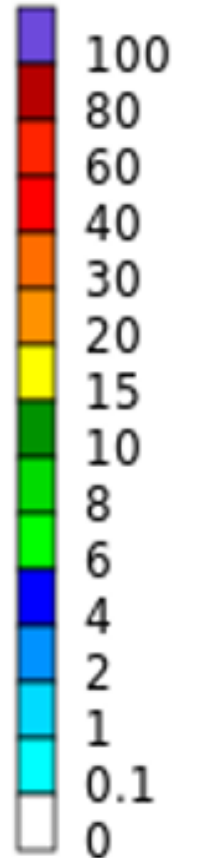
Pronóstico 13 de julio de 2024



Tarde

Noche

mm en 6h



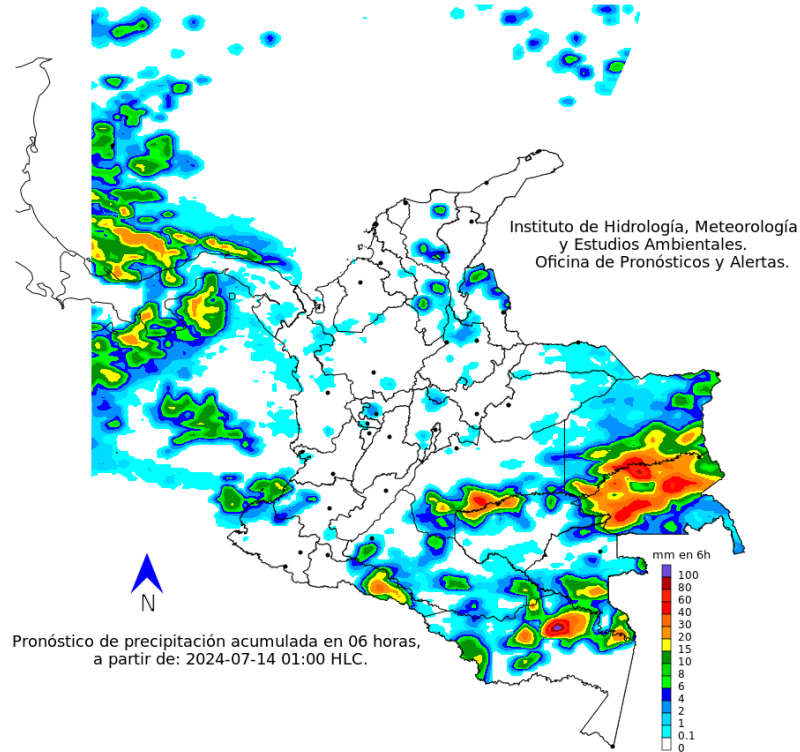
Convenciones

- Morado: Probabilidad de lluvias muy fuertes.
- Tonos Rojo: Probabilidad lluvias fuertes.
- Tonos Naranja: Probabilidad precipitaciones de intensidad moderada.
- Amarillo: Probabilidad precipitaciones de intensidad moderada.
- Tonos Verdes: Probabilidad precipitaciones de intensidad moderada.
- Tonos Azul: Probabilidad precipitaciones de baja intensidad.
- Blanco: Probabilidad ausencia de precipitaciones pronosticadas.

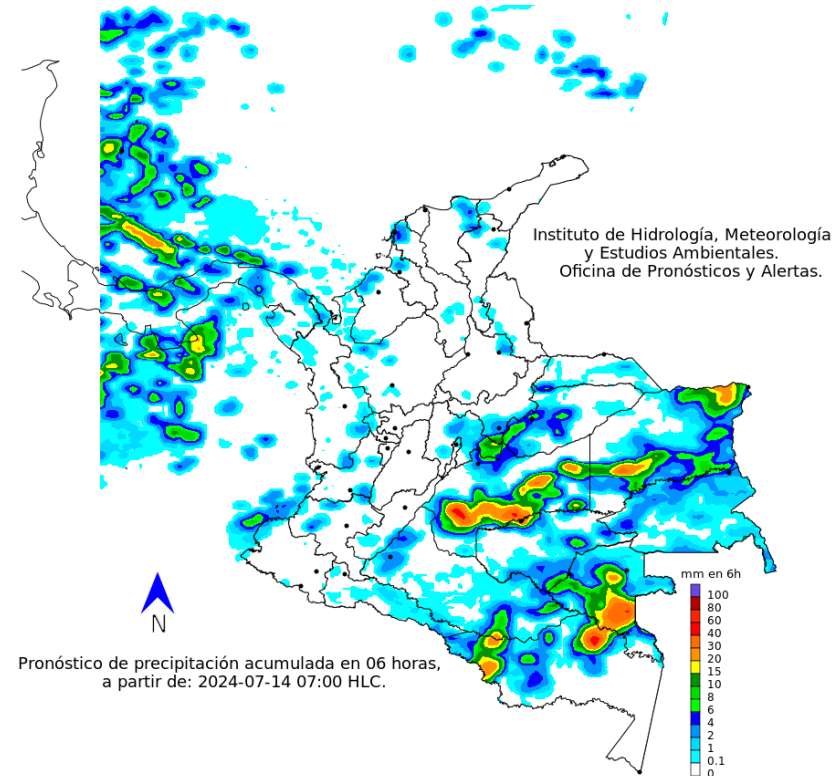
Pronóstico 14 de julio de 2024



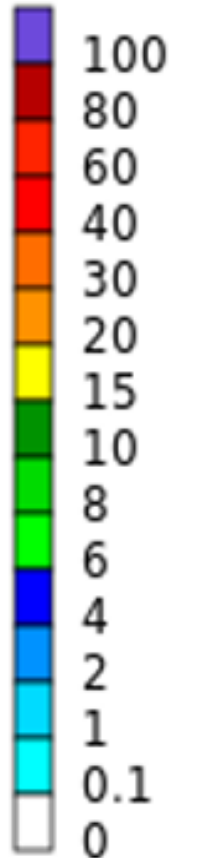
Madrugada



Mañana



mm en 6h

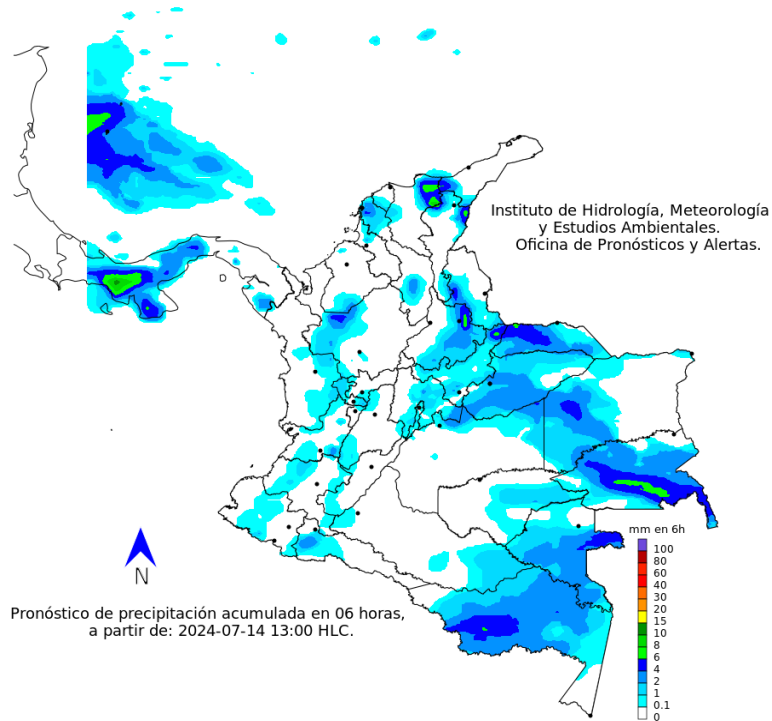


Convenciones

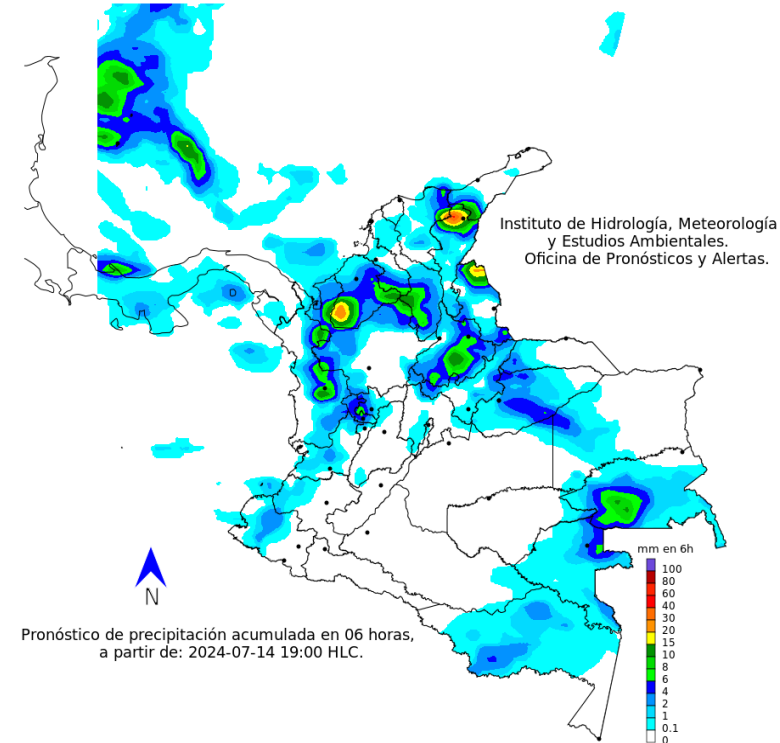
- Morado: Probabilidad de lluvias muy fuertes.
- Tonos Rojo: Probabilidad lluvias fuertes.
- Tonos Naranja: Probabilidad precipitaciones de intensidad moderada.
- Amarillo: Probabilidad precipitaciones de intensidad moderada.
- Tonos Verdes: Probabilidad precipitaciones de intensidad moderada.
- Tonos Azul: Probabilidad precipitaciones de baja intensidad.
- Blanco: Probabilidad ausencia de precipitaciones pronosticadas.

Pronóstico 14 de julio de 2024

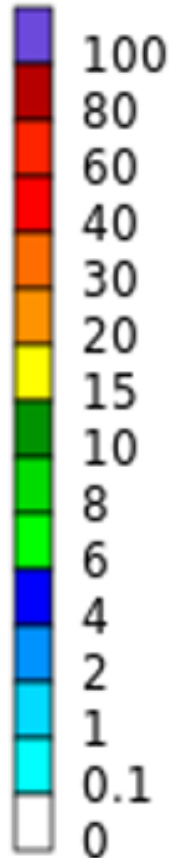
Tarde



Noche



mm en 6h



Convenciones

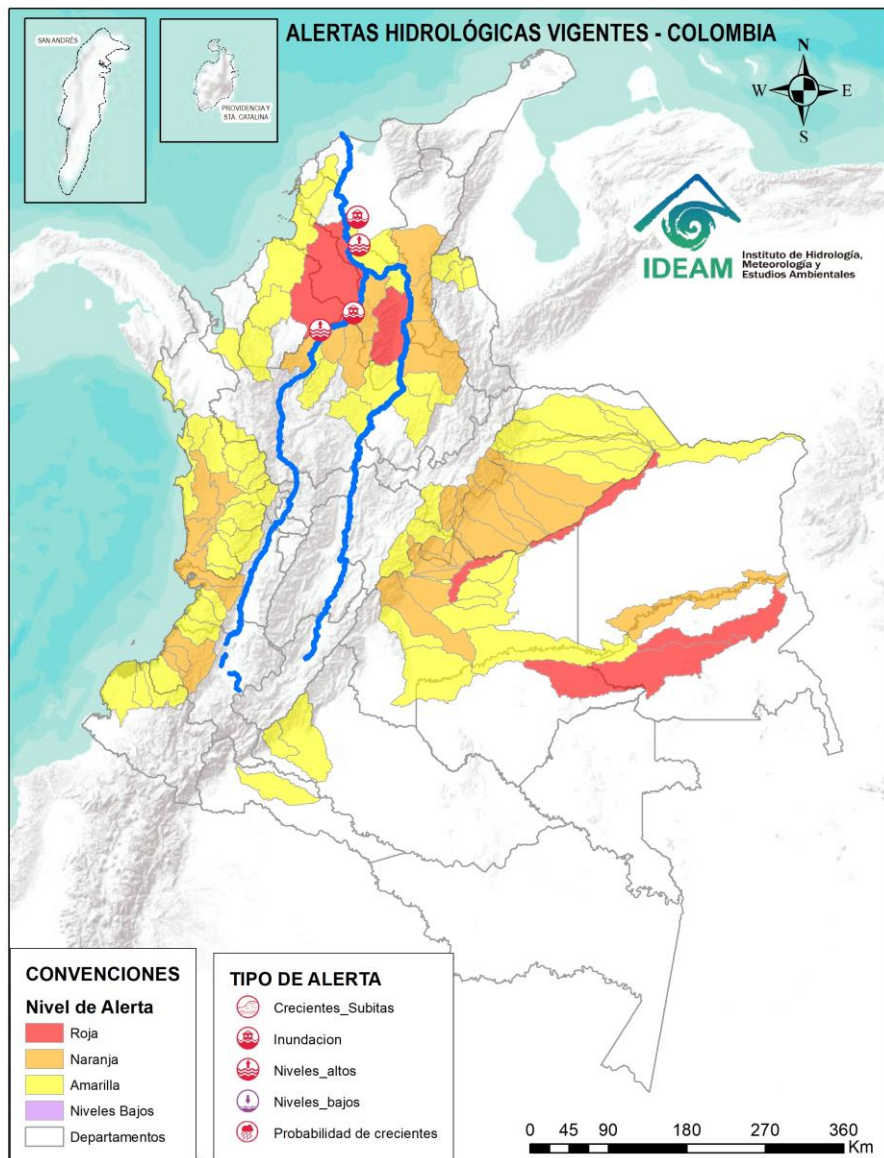
- Morado: Probabilidad de lluvias muy fuertes.
- Tonos Rojo: Probabilidad lluvias fuertes.
- Tonos Naranja: Probabilidad precipitaciones de intensidad moderada.
- Amarillo: Probabilidad precipitaciones de intensidad moderada.
- Tonos Verdes: Probabilidad precipitaciones de intensidad moderada.
- Tonos Azul: Probabilidad precipitaciones de baja intensidad.
- Blanco: Probabilidad ausencia de precipitaciones pronosticadas.



Resumen de Alertas Hidrológicas



Actualización: 11 de julio de 2024 15:30 HLC



ALERTAS POR PROBABILIDAD DE CRECIENTES SÚBITAS Y/O INUNDACIONES

Area Hidrográfica	# de Subzonas
Orinoco	4
Magdalena Cauca	2
TOTAL	6

Area Hidrográfica	# de Subzonas
Orinoco	16
Pacífico	8
Magdalena Cauca	7
Caribe	1
TOTAL	32

Area Hidrográfica	# de Subzonas
Orinoco	18
Caribe	15
Pacífico	14
Magdalena Cauca	9
Amazonas	3
TOTAL	59

TOTAL ALERTAS HIDROLÓGICAS 97

ALERTAS PUNTUALES POR INUNDACIONES Y/O CRECIENTE SÚBITAS

Area Hidrográfica	# de Subzonas
Magdalena Cauca	4
TOTAL	4

ALERTAS PUNTUALES POR NIVELES BAJOS

Area Hidrográfica	# de Subzonas
TOTAL	0

Nota 1: Las alertas hidrológicas pueden ser corregidas y/o actualizadas en el futuro. No representa una certificación oficial del IDEAM.
 Nota 2: Es probable que los eventos hidrológicos reportados en las alertas emitidas no se estén presentando sobre los ríos principales sino sobre sus afluentes.
 Nota 3: El IDEAM le sugiere a la población ribereña estar muy atentos al comportamiento de los niveles de los ríos y atender las recomendaciones que la Unidad Nacional de Gestión del Riesgo de Desastres (UNGRD) emita para la implementación de medidas de contingencia ante posibles afectaciones por desbordamientos e inundaciones.
 Nota 4: Dentro de las alertas emitidas no se contemplan aquellas asociadas a desabastecimientos. En caso de requerir información asociada a estos reportes consultar en contactenos@gestiondelriesgo.gov.co

FEWS COLOMBIA
 SISTEMA DE PRONÓSTICOS HIDROLÓGICOS Y ALERTAS TEMPRANAS

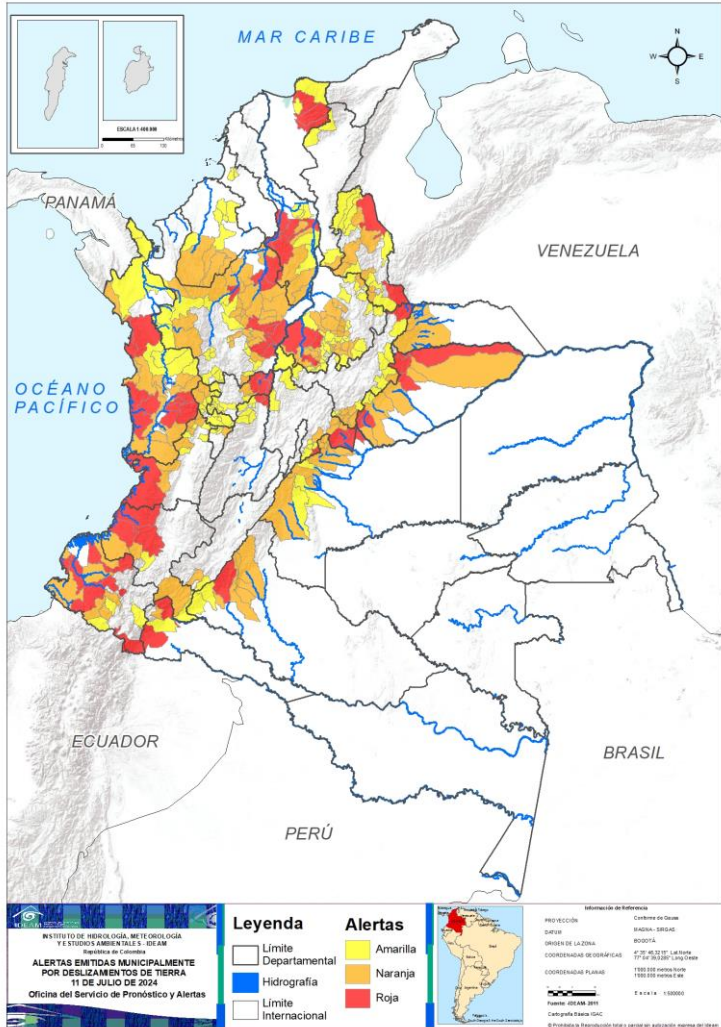
- Consulte aquí el estado de los niveles en los ríos del país:
- <http://fews.ideam.gov.co/colombia/MapaEstacionesColombiaEstadoNivel>



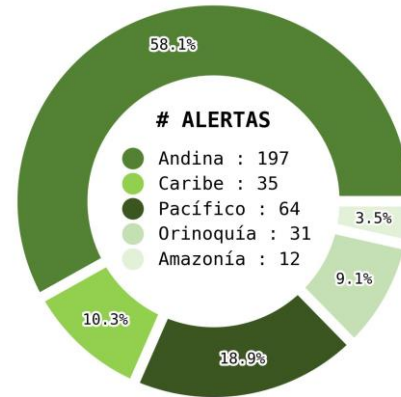
Pronóstico de la Amenaza por Deslizamientos de Tierra



Actualización: 11 de julio de 2024



Municipios por regiones:



TOTAL MUNICIPIOS : 339

FECHA : 2024-07-11

DEPARTAMENTO	#
ANTIOQUIA	9
CHOCÓ	9
CASANARE	6
NARIÑO	6
BOLÍVAR	5
CALDAS	4
CAUCA	3
CUNDINAMARCA	3
MAGDALENA	3
SANTANDER	3
NORTE DE SANTANDER	2
PUTUMAYO	2
TOLIMA	2
BOYACÁ	1
CAQUETÁ	1
META	1
VALLE DEL CAUCA	1
TOTAL	61

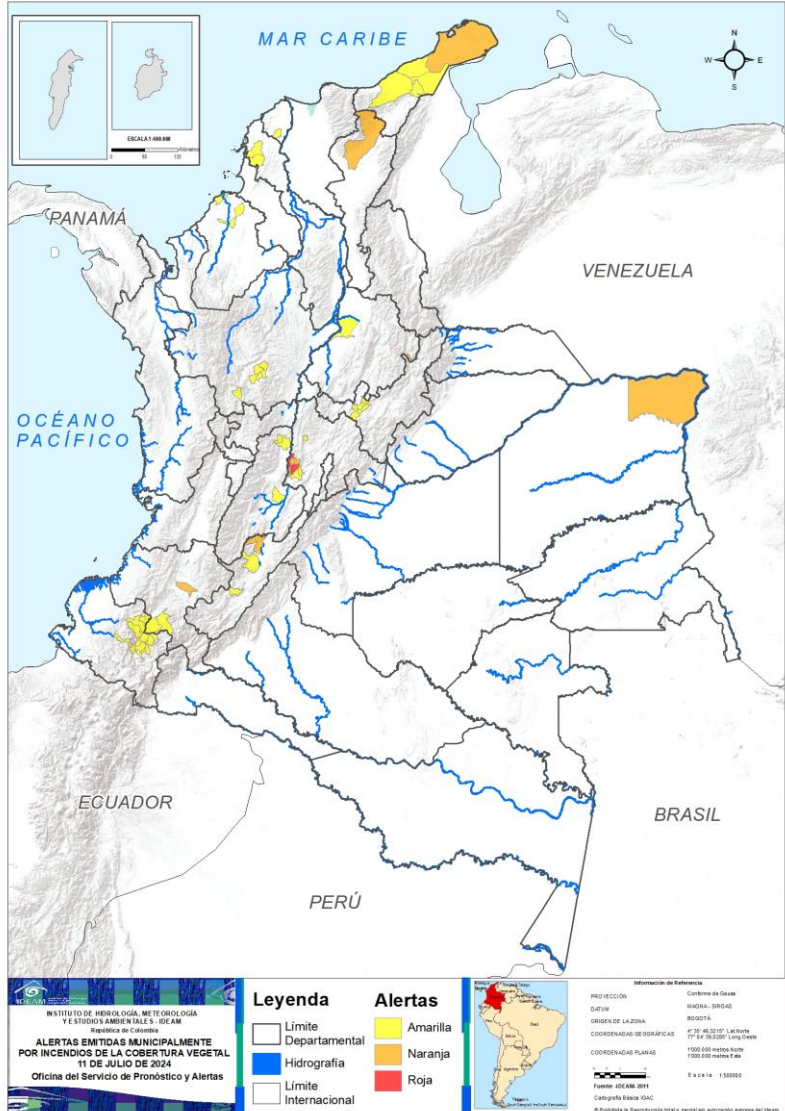
DEPARTAMENTO	#
ANTIOQUIA	27
SANTANDER	19
CHOCÓ	11
META	9
BOYACÁ	7
NORTE DE SANTANDER	7
VALLE DEL CAUCA	7
CASANARE	6
NARIÑO	6
BOLÍVAR	5
CAQUETÁ	5
CÓRDOBA	4
CAUCA	3
CUNDINAMARCA	3
ARAUCA	3
CALDAS	2
RISARALDA	2
PUTUMAYO	1
CESAR	1
HUILA	1
QUINDÍO	1
TOTAL	130

DEPARTAMENTO	#
SANTANDER	26
ANTIOQUIA	21
BOYACÁ	12
CALDAS	10
RISARALDA	10
NORTE DE SANTANDER	9
VALLE DEL CAUCA	7
CHOCÓ	6
CUNDINAMARCA	6
TOLIMA	6
BOLÍVAR	5
CÓRDOBA	5
META	4
NARIÑO	3
CESAR	3
QUINDÍO	3
CAQUETÁ	2
CASANARE	2
CAUCA	2
MAGDALENA	2
SUCRE	2
PUTUMAYO	1
HUILA	1
TOTAL	148

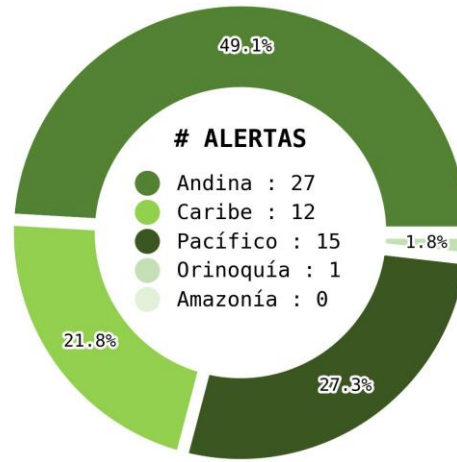


Pronóstico de la Amenaza por Incendios de la Cobertura Vegetal

Actualización | 11 de julio de 2024



Municipios por regiones:



TOTAL MUNICIPIOS : 55

FECHA : 2024-07-11

DEPARTAMENTO	#
CUNDINAMARCA	2
TOTAL	2

DEPARTAMENTO	#
CUNDINAMARCA	2
CAUCA	1
HUILA	1
LA GUAJIRA	1
SANTANDER	1
CESAR	1
VICHADA	1
TOTAL	8

DEPARTAMENTO	#
NARIÑO	12
ANTIOQUIA	6
BOYACÁ	6
LA GUAJIRA	4
CUNDINAMARCA	3
CÓRDOBA	3
TOLIMA	3
BOLÍVAR	2
CAUCA	2
HUILA	2
ATLÁNTICO	1
SANTANDER	1
TOTAL	45

Ghisliane Echeverry Prieto | Directora General IDEAM
Ingrid Tatiana Sierra | Jefe Oficina del Servicio de Pronósticos y Alertas

Elaboró:

OFICINA DEL SERVICIO DE PRONÓSTICO Y ALERTAS

Cristian Arango (Meteorología)
Fabian Ulises Barroso Mena (Hidrología)
Ana Milena Rincón Loaiza (Deslizamientos de Tierra)
William Oswaldo Riaño Acosta (Incendios de la Cobertura Vegetal)