



IDEAM

Instituto de Hidrología, Meteorología
y Estudios Ambientales

CONDICIONES HIDROMETEOROLÓGICAS ACTUALES

IDEAM comunica al Sistema Nacional para la Gestión del Riesgo de Desastres (SNGRD) y al Sistema Nacional Ambiental (SINA).

Bogotá D.C., 03 de mayo de 2025
Hora de actualización 00:00 HLC

Boletín No.

0310

CONTENIDO

- Condiciones Meteorológicas.
- Pronóstico de precipitación para las próximas seis (6) horas.
- Alertas Hidrológicas.
- Seguimiento y Pronóstico de las Amenazas por Deslizamientos
- Seguimiento y Pronóstico de las Amenazas por Incendios Alertas.
- Meteomarinas vigentes Mar Caribe Colombiano.
- Meteomarinas vigentes Océano Pacífico Nacional.



PARA TOMAR ACCIÓN Advierte a los sistemas de prevención y atención de desastres sobre la amenaza que puede ocasionar un fenómeno con efectos adversos sobre la población, el cual requiere la atención inmediata por parte de la población y de los cuerpos de atención y socorro. Se emite una alerta sólo cuando la identificación de un evento extraordinario indique la probabilidad de amenaza inminente y cuando la gravedad del fenómeno implique la movilización de personas y equipos, interrumpiendo el normal desarrollo de sus actividades cotidianas.



PARA PREPARARSE Indica la presencia de un fenómeno. No implica amenaza inmediata y como tanto es catalogado como un mensaje para informarse y prepararse. El aviso implica vigilancia continua ya que las condiciones son propicias para el desarrollo de un fenómeno, sin que se requiera permanecer alerta.



PARA INFORMARSE Es un mensaje oficial por el cual se difunde información. Por lo regular se refiere a eventos observados, registrados o registrados y puede contener algunos elementos de pronóstico a manera de orientación. Por sus características pretéritas y futuras difiere del aviso y de la alerta, y por lo general no está encaminado a alertar sino a informar

CONDICIONES NORMALES La información que se suministra se encuentra dentro de los rangos normales.

Alertas vigentes hasta: 03 de mayo de 2025 00:00 HLC

www.ideam.gov.co



Condiciones Hidrometeorológicas


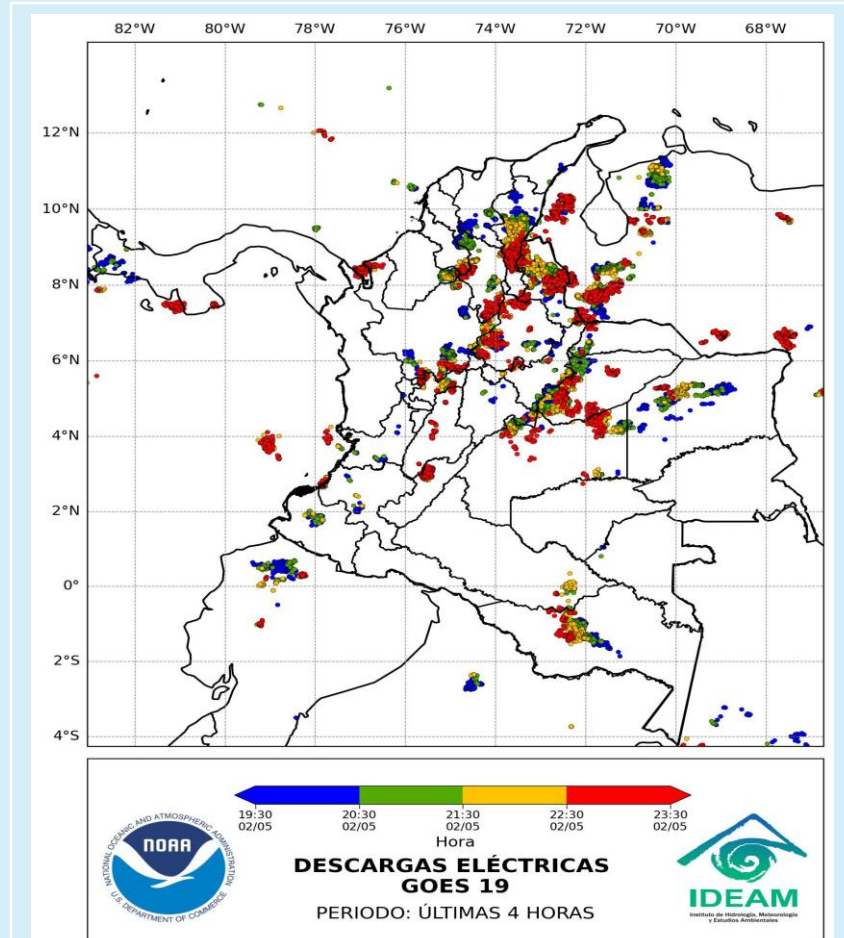


Imagen GOES 19 (East) Canal Infrarrojo
2 de mayo de 2025 - Hora 23:00 HLC
Fuente: IDEAM GOES-19




Descargas eléctricas
02 mayo de 2025 – Hora 23:33 HLC
Fuente: IDEAM

- La imagen del canal infrarrojo (10.3 μm) permite identificar nubes en cualquier período temporal a partir de la temperatura de brillo de la nube (ver escala de colores). De esta forma, se puede identificar, clasificar y caracterizar la nubosidad en una zona determinada.
- La imagen de las descargas eléctricas muestra los rayos nube-tierra que se han descargado en una zona en las últimas 4 horas (ver escala de colores)



Condiciones meteorológicas en las últimas horas



Lluvias destacadas en las últimas horas

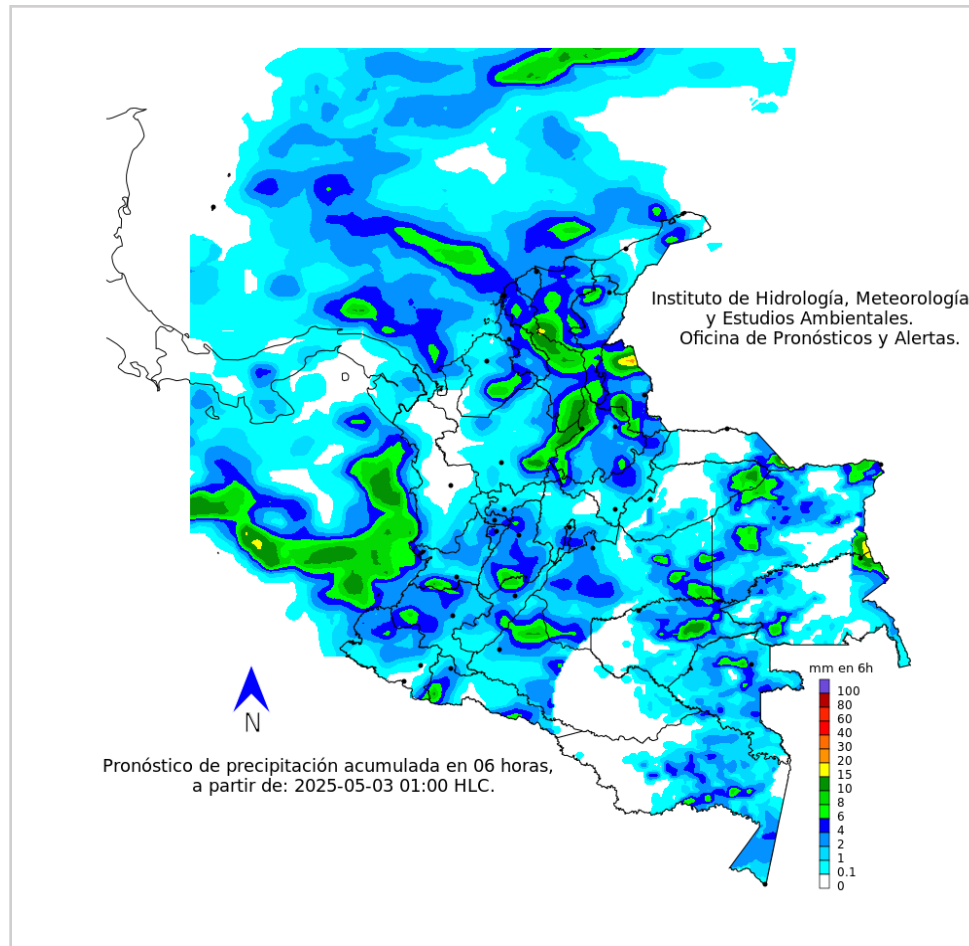
Durante las últimas horas se han presentado cielo entre parcial a mayormente cubiertos y lluvias de variada intensidad, en algunos casos acompañadas de actividad eléctrica. Las precipitaciones más intensas se observaron en zonas de los departamentos de sur de La Guajira, Cesar, sur de Magdalena, Bolívar, Sucre, Córdoba, Antioquia, Caldas, Risaralda, Santander, Norte de Santander, Boyacá, Cundinamarca, Tolima, Choco, Valle, Cauca, Nariño, sur de Arauca, Casanare, Meta, Vichada, Guaviare, Vaupés y Caquetá.

En el Archipiélago de San Andrés, Providencia y Santa Catalina, ha predominado el tiempo seco con cielo entre ligera y parcialmente nublado.

- Un milímetro de lluvia (1 mm) equivale a un litro (1 L) de lluvia que ha caído en un metro cuadrado (1 m²). La lluvia acumulada es la suma de los milímetros de agua lluvia que se han registrado en un lapso de tiempo.



Pronóstico de precipitación para las próximas seis (6) horas



Para las próximas horas son probables lluvias, en sectores de Córdoba, Sucre, Bolívar, Cesar, Magdalena, litoral Pacífico colombiano, Valle del Cauca, Cauca, Nariño, Antioquia, Caldas, Risaralda, Quindío, Santander, Norte de Santander, Boyacá, Cundinamarca, Tolima, Huila, Arauca, Casanare, Meta, Vichada, Guaviare, Guainía, Caquetá, norte y occidente de Vaupés y Putumayo y Amazonas.

Se prevé que persistencia de condiciones mayormente secas sobre el Archipiélago de San Andrés, Providencia y Santa Catalina con cielo parcialmente nublado.

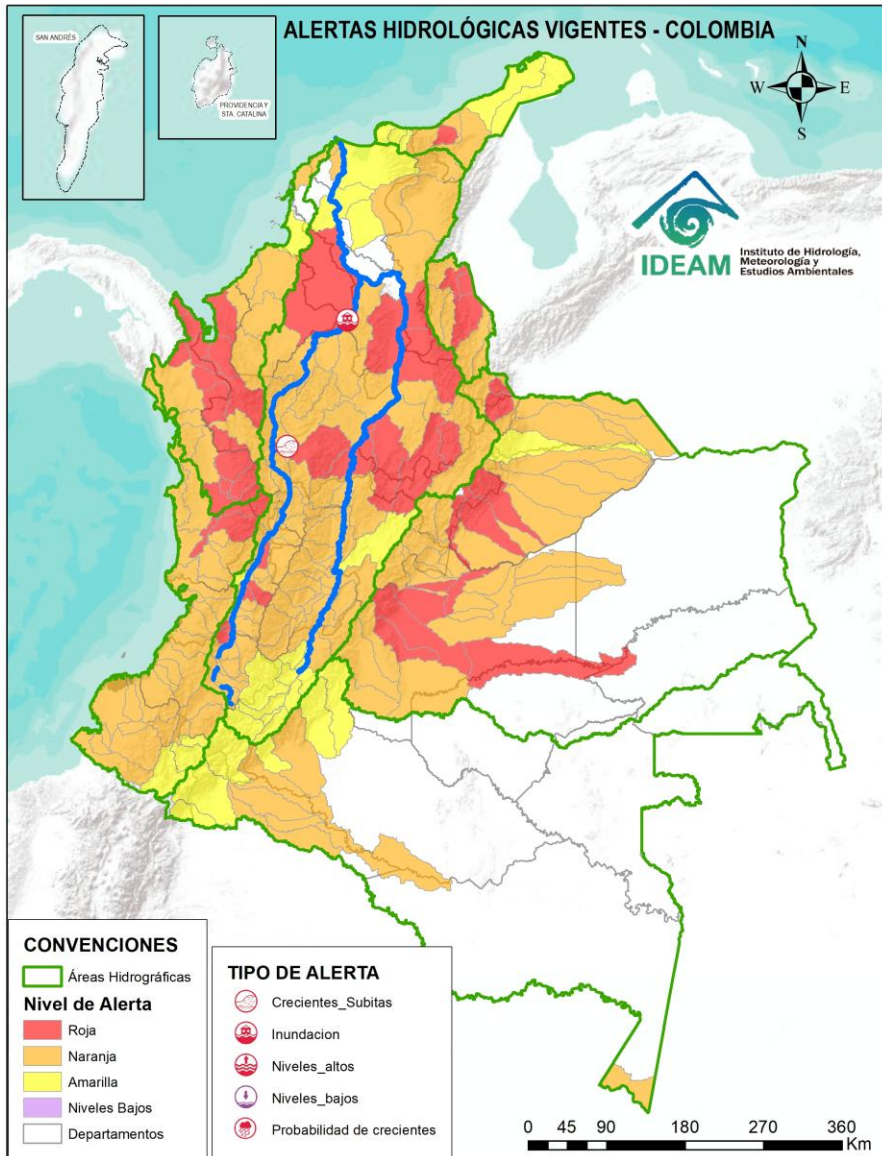
- La resolución espacial del mapa de pronóstico es de 6.5 km aproximadamente. Por lo tanto, fenómenos meteorológicos inferiores a esta escala no están considerados en esta predicción.
- La escala de colores está asociada a un rango de precipitación en el intervalo de tiempo indicado, lo que implica que el pronóstico no es determinista (un valor exacto en una zona) sino corresponde a un pronóstico cuantitativo (un rango de valores en una zona).



Alertas Hidrológicas



Actualización: 03 de mayo de 2025 00:00 HLC



Caño Cristales el río de los cinco colores, paraíso tropical! (Sierra de La Macarena – Meta, Colombia). – Autor: Mcleods, 19 de Febrero de 1918
Fuente: https://upload.wikimedia.org/wikipedia/commons/3/3e/Flashpacker_Connect_-_Cano_Cristales_.webp



Consulte aquí el estado de los niveles en los ríos del país:

<http://fews.ideam.gov.co/>



- Nota 1:** Las alertas hidrológicas pueden ser corregidas y/o actualizadas en el futuro. No representa una certificación oficial del IDEAM.
- Nota 2:** Es probable que los eventos hidrológicos reportados en las alertas emitidas no se estén presentando sobre los ríos principales sino sobre sus afluentes.
- Nota 3:** El IDEAM le sugiere a la población ribereña estar muy atentos al comportamiento de los niveles de los ríos y atender las recomendaciones que la Unidad Nacional de Gestión del Riesgo de Desastres (UNGRD) emita para la implementación de medidas de contingencia ante posibles afectaciones por desbordamientos e inundaciones.
- Nota 4:** Dentro de las alertas emitidas no se contemplan aquellas asociadas a desabastecimientos. En caso de requerir información asociada a estos reportes consultar en contactenos@gestiondelriesgo.gov.co



LLUVIAS



NIVELES BAJOS



NIVELES ALTOS



CRECIENTE SÚBITA



TRANSITO DE CRECIENTES



CRECIENTE POR DESEMBALE



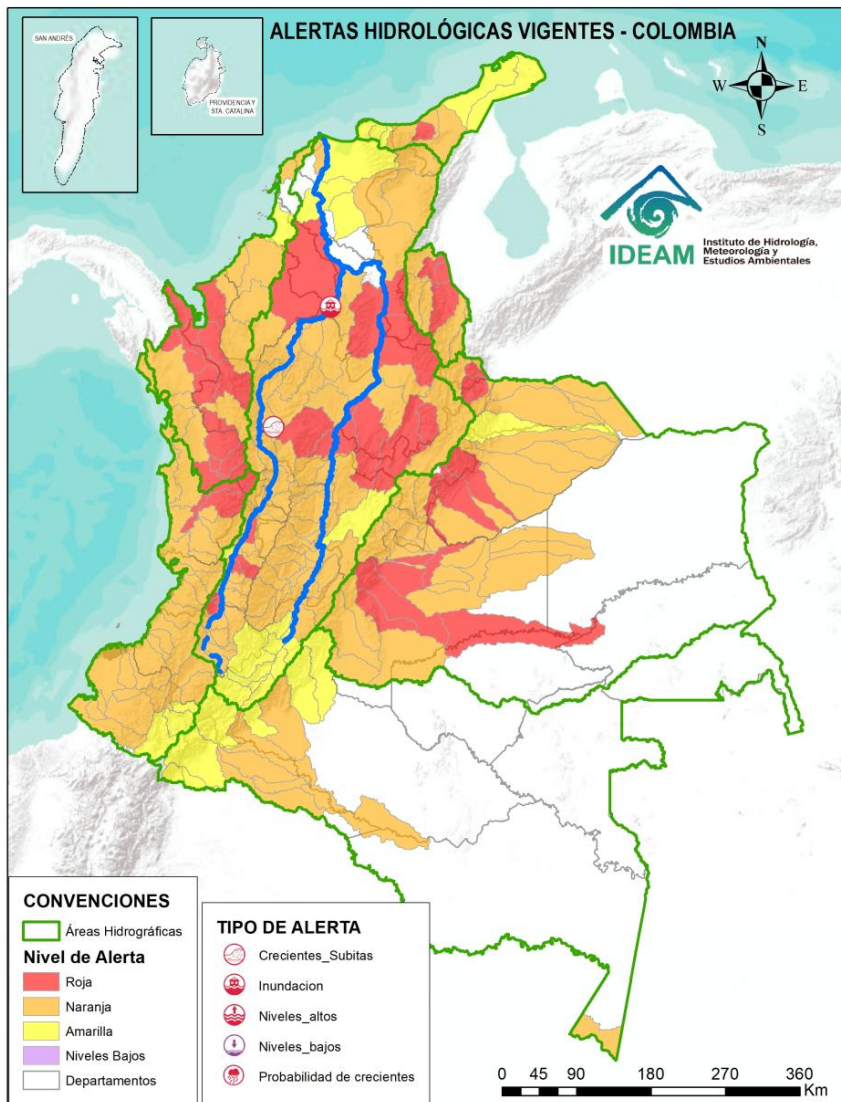
INUNDACIONES



CONVENCIONES		
	Lluvias	Lluvias antecedentes intensas o continuas y/o pronóstico de las mismas, las cuales pueden generar crecientes súbitas en los ríos principales y sus afluentes.
	Niveles bajos	Nivel de referencia del río cuyos valores iguales o inferiores pueden generar restricciones para navegabilidad, captación de agua para acueductos, actividades de pesca entre otros sectores que pudieran verse afectados por la disminución de los caudales.
	Niveles altos	Nivel de referencia del río cuyos valores iguales o superiores pueden generar afectaciones en las zonas ribereñas.
	Creciente súbita	Fenómeno natural que se presenta en los ríos de montaña como consecuencia de la ocurrencia de lluvias intensas o torrenciales en zonas de alta pendiente del cauce principal y sus afluentes.
	Tránsito de crecientes	Es el desplazamiento de una onda de creciente de aguas arriba hacia aguas abajo de la corriente.
	Creciente por desembalse	Proceso de tránsito del flujo de agua por descarga controlada desde un embalse.
	Inundación	Aumento en los niveles y/o caudales de los ríos que superan la capacidad máxima de transporte o modificación de la sección transversal que la reduce, ocasionando el desbordamiento e inundación en zonas aledañas al cauce principal.



Actualización: 03 de mayo de 2025 00:00 HLC



ALERTAS POR PROBABILIDAD DE CRECIENTES SÚBITAS Y/O INUNDACIONES

Área Hidrográfica	# de Subzonas
Caribe	18
Magdalena Cauca	16
Orinoco	11
Pacífico	3
TOTAL	48

Área Hidrográfica	# de Subzonas
Magdalena Cauca	70
Orinoco	34
Pacífico	26
Caribe	19
Amazonas	6
TOTAL	155

Área Hidrográfica	# de Subzonas
Magdalena Cauca	16
Amazonas	6
Caribe	6
Pacífico	3
Orinoco	1
TOTAL	32

TOTAL ALERTAS HIDROLÓGICAS 235

ALERTAS PUNTUALES POR INUNDACIONES Y/O CRECIENTE SÚBITAS

Área Hidrográfica	# de Subzonas
Magdalena Cauca	1
TOTAL	1

ALERTAS PUNTUALES POR NIVELES BAJOS

Área Hidrográfica	# de Subzonas
TOTAL	0

Nota 1: Las alertas hidrológicas pueden ser corregidas y/o actualizadas en el futuro. No representa una certificación oficial del IDEAM.
 Nota 2: Es probable que los eventos hidrológicos reportados en las alertas emitidas no se estén presentando sobre los ríos principales sino sobre sus afluentes.
 Nota 3: El IDEAM le sugiere a la población ribereña estar muy atentos al comportamiento de los niveles de los ríos y atender las recomendaciones que la Unidad Nacional de Gestión del Riesgo de Desastres (UNGRD) emita para la implementación de medidas de contingencia ante posibles afectaciones por desbordamientos e inundaciones.
 Nota 4: Dentro de las alertas emitidas no se contemplan aquellas asociadas a desabastecimientos. En caso de requerir información asociada a estos reportes consultar en contactenos@gestiondelriesgo.gov.co

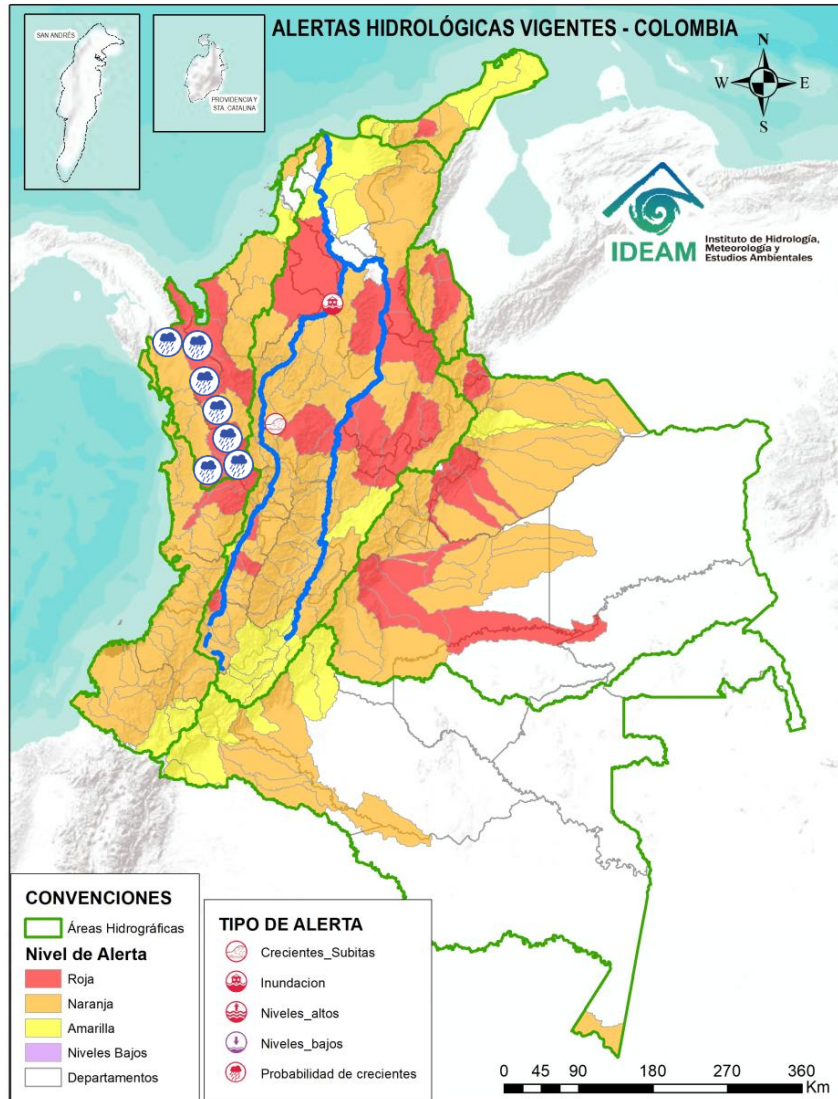


Consulte aquí el estado de los niveles en los ríos del país: <https://fews.ideam.gov.co/visorfews/nacional/estacion>





Actualización: 03 de mayo de 2025 00:00 HLC



ÁREA HIDROGRÁFICA

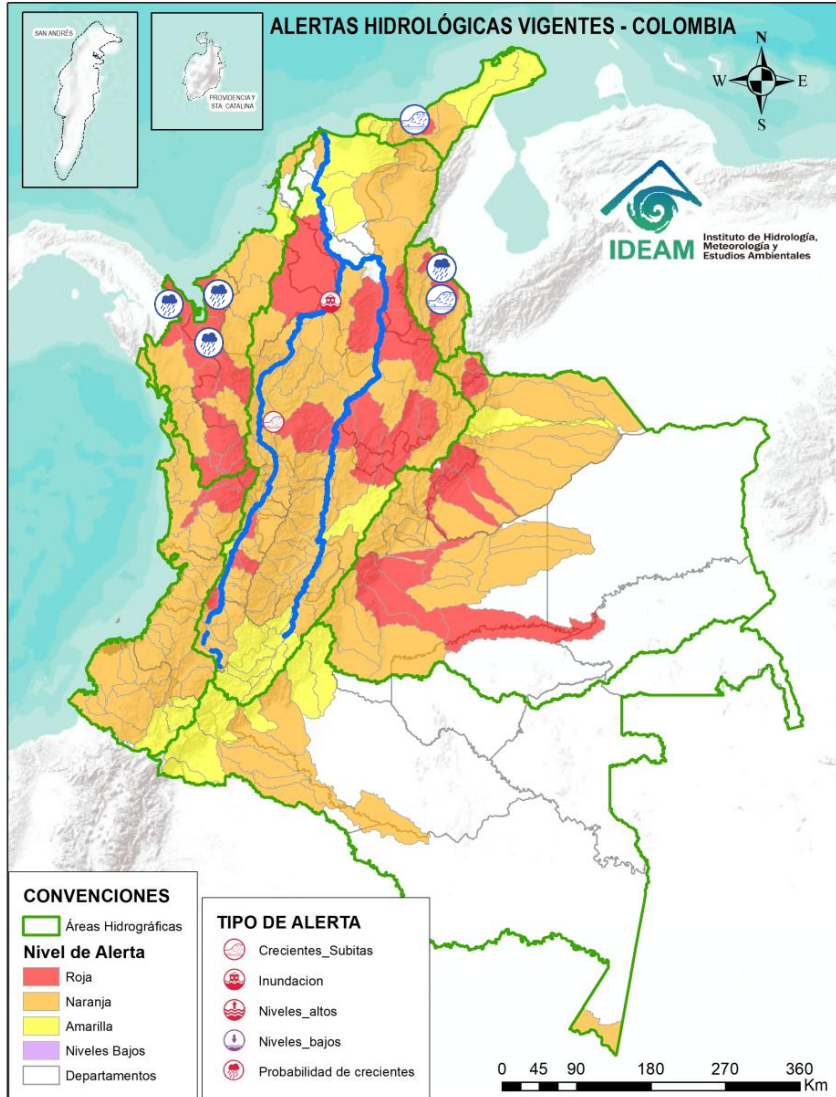
SE DESTACAN LAS SIGUIENTES ALERTAS ROJAS POR NIVELES ALTOS, CRECIENTES SÚBITAS, DESBORDAMIENTOS Y/O INUNDACIONES:

Caribe

- Probabilidad de crecientes súbitas en la cuenca alta del río Atrato y sus afluentes. Se recomienda especial atención en los municipios de El Carmen de Atrato, Lloró, Bagadó, Cértegui, Quibdó y Unión Panamericana (Animas).
- Probabilidad de crecientes súbitas en el río Andágueda y sus aportantes. Se recomienda especial atención en los municipios de Bagadó y Cértegui (Chocó).
- Probabilidad de crecientes súbitas en la cuenca del río Quito. Especial atención en los municipios de Cantón de San Pablo, Unión Panamericana, Cértegui, Río Quito y Atrato (Chocó).
- Probabilidad de crecientes súbitas en la cuenca del río Cabí entre otros directos al río Atrato, así como en el río Atrato en su recorrido por el municipio de Quibdó. Especial atención en los municipios de Atrato y Quibdó (Chocó).
- Probabilidad de crecientes súbitas en la cuenca del río Bebaramá y otros Directos Atrato (md).
- Probabilidad de crecientes súbitas de los afluentes directos al Atrato, entre Bebaramá y Murri (md). Se recomienda especial atención en el municipio del Medio Atrato (Chocó).
- Probabilidad de crecientes súbitas del río Murindó y sus afluentes. Especial atención en los municipios de Murindó, Vigía del Fuerte (Antioquia) y Carmen del Darién (Chocó).
- Probabilidad de crecientes súbitas en el río Sucio y sus afluentes. Se recomienda especial atención en las quebradas San José de Urama, El Tigre, Agualinda, La Encalichada, Cañada Seca, Desmotadora, La Antigua, La Caracol y Potreros, y los ríos Mutatá, Urumita y Herradura. Especial atención en los municipios de Nuevo Belén de Bajira, Frontino, Abriaquí, Uramita, Dabeiba, Cañasgordas, Frontino y Mutatá (Antioquia).
- Probabilidad de incrementos súbitos en la SZH Directos al Bajo Atrato entre río Sucio y Desembocadura al Mar Caribe. Especial atención en el municipio de Riosucio (Chocó).
- Probabilidad de incrementos súbitos en el nivel del río Perancho y sus afluentes, especialmente en el río Domingodó, aportante a la cuenca baja del río Atrato. Especial atención en los municipios Carmen de Darién y Riosucio (Chocó).



Actualización: 03 de mayo de 2025 00:00 HLC



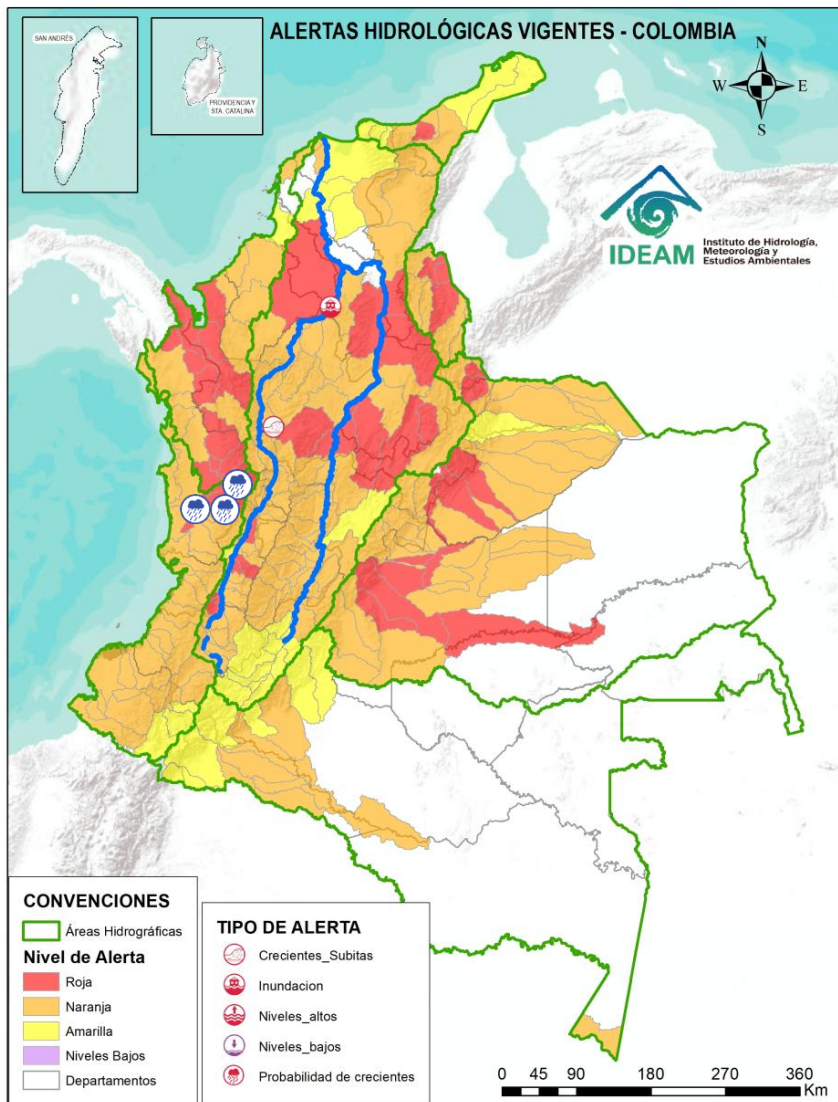
ÁREA HIDROGRÁFICA	SE DESTACAN LAS SIGUIENTES ALERTAS ROJAS POR NIVELES ALTOS, CRECIENTES SÚBITAS, DESBORDAMIENTOS Y/O INUNDACIONES:
Caribe	<ul style="list-style-type: none"> • Probabilidad de crecientes súbitas en la cuenca del río Tanela, aportante a la cuenca baja del río Atrato. • Probabilidad de crecientes súbitas en la cuenca del río Tolo y sus afluentes, especialmente la quebrada La Carolina entre otros directos al Caribe. Especial atención a la altura de los municipios de Acandí y Capurgana (Chocó). • Probabilidad de crecientes súbitas del río León y sus afluentes, los ríos Carepa, Chigorodó, Apartadó, Grande y Vijagual, los cuales desembocan al Golfo de Urabá. Especial atención en los municipios de Mutatá, Chigorodó, Carepa, Apartadó y Turbo (Antioquia). • Probabilidad de crecientes súbitas en el río Mulatos y sus afluentes, así como otros ríos directos al Caribe. Especial atención en los municipios de Turbo y Necoclí (Antioquia). • Crecientes súbita del río Tapias y sus afluentes como el río San Francisco, se recomienda especial atención en los municipios de Dibulla y Riohacha (Guajira). • Probabilidad de crecienter súbitas en la cuenca baja del río Catatumbo. Especial atención a la altura del corregimiento de La Gabarra – Tibú. • Crecientes súbitas en los ríos Tibú, Sardinata, Nuevo Presidente y sus aportantes. Especial atención a la altura de los municipios de Villa Caro, Bucarasica, Lourdes, Sardinata y Tibú (Norte de Santander). • Probabilidad de crecienter súbitas en la cuenca del río Socuavo. Especial atención en el municipio de Tibú (Norte de Santander).



Resumen de Alertas Hidrológicas



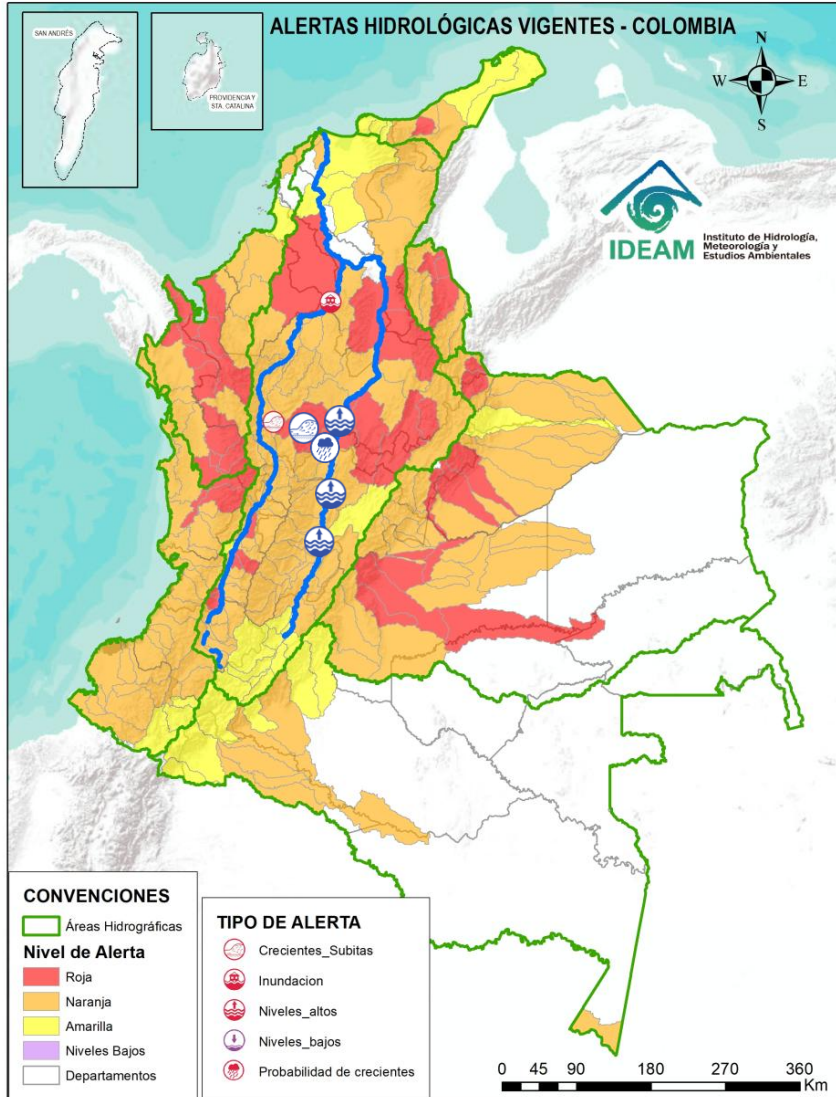
Actualización: 03 de mayo de 2025 00:00 HLC



ÁREA HIDROGRÁFICA	SE DESTACAN LAS SIGUIENTES ALERTAS ROJAS POR NIVELES ALTOS, CRECIENTES SÚBITAS, DESBORDAMIENTOS Y/O INUNDACIONES:
Pacifico	<ul style="list-style-type: none"> Probabilidad de crecientes súbitas en el río San Juan Alto y sus afluentes, especialmente en los ríos Pureto y Muerto. Se recomienda especial atención en los municipios de Mistrató y Pueblo Rico (Risaralda), y Tadó y Istmina (Chocó). Nota: Desbordamiento del río San Juan a la altura de Istmina (29/04/2025). Probabilidad de crecientes súbitas en las cuencas de los ríos Iró, Tamaná, Condoto, entre otros aportantes a la cuenca media del río San Juan. Especial atención a la altura de los municipios San José del Palmar, Rio Iró, Condoto, Novita y Medio San Juan (Chocó). Probabilidad de incrementos en los niveles en la parte media del río San Juan. Especial atención a la altura del municipio Medio San Juan e Istmina (Chocó). Probabilidad de incrementos en los niveles en la parte media del río San Juan. Especial atención a la altura del municipio Medio San Juan e Istmina (Chocó).



Actualización: 03 de mayo de 2025 00:00 HLC



ÁREA HIDROGRÁFICA SE DESTACAN LAS SIGUIENTES ALERTAS ROJAS POR NIVELES ALTOS, CRECIENTES SÚBITAS, DESBORDAMIENTOS Y/O INUNDACIONES:

Magdalena – Cauca

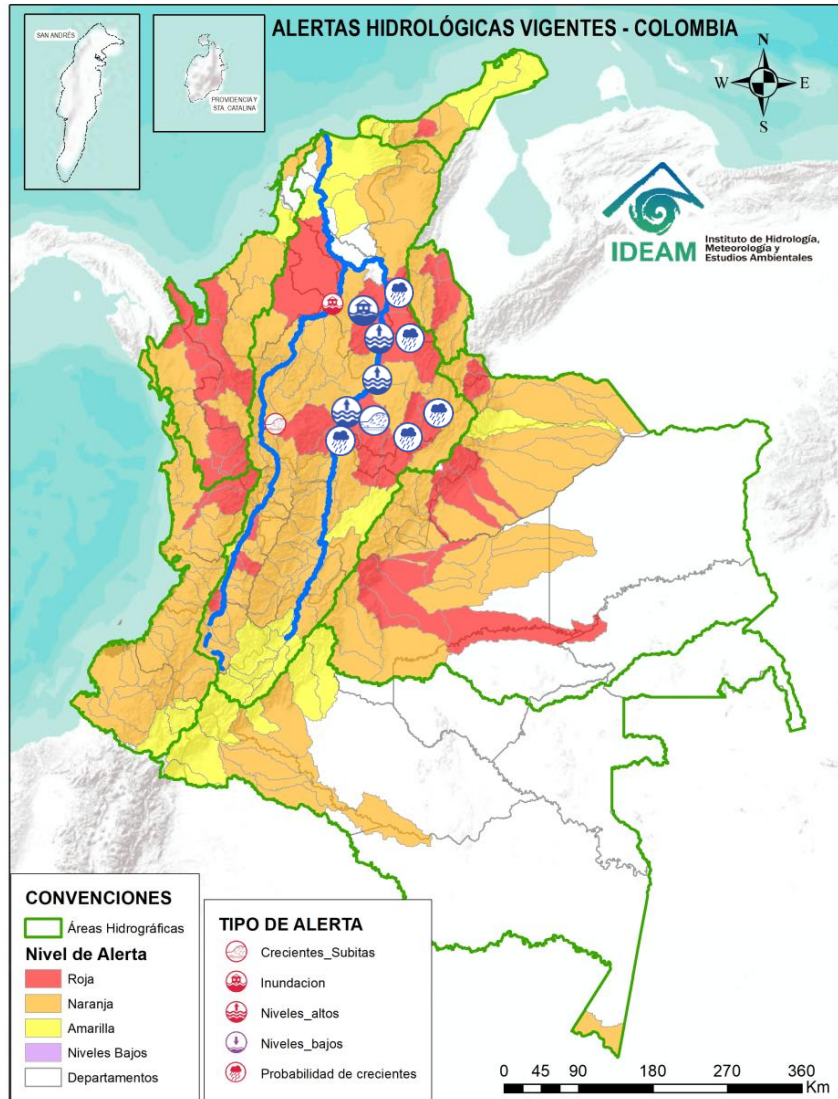
- Niveles altos en la cuenca baja del río Bogotá y probabilidad de crecientes súbitas en sus aportantes, tales como, los ríos Apulo y Lindo, y las quebradas La Pilama y Cachimbula. Especial atención en municipios de La Mesa, Anapoima, Apulo, Tocaima, Agua de Dios y Girardot (Cundinamarca).
- Niveles altos del río Magdalena a la altura de los municipios de Guaduas (Cundinamarca) y Honda (Tolima). Se recomienda estar atentos en las comunidades aledañas a la ribera del río ante posibles afectaciones por desbordamientos e inundaciones.
- Probabilidad de crecientes súbitas en los aportantes directos al Medio Magdalena entre los ríos La Miel y Nare, especialmente en el río Claro (Cocorná Sur). Especial atención a la altura de los municipios de Sonsón, Puerto Triunfo, Puerto Nare y San Francisco (Antioquia).
- Niveles altos del río Magdalena en el tramo entre Puerto Triunfo y Puerto Nare (Antioquia). Se recomienda estar atentos en las comunidades aledañas a la ribera del río ante posibles afectaciones por desbordamientos e inundaciones. **Nota:** Afectaciones por desbordamiento del río Magdalena en el corregimiento La Sierra del municipio de Puerto Nare – Antioquia (30/04/2025).
- Crecientes súbitas en el río Nare y sus afluentes, especialmente en los ríos Samaná, Guatapé, Nus, Negro, Pantanillo y las quebradas Iraka (Natalia), San Roque, La Pereira, La Grande, Marinilla, El Arenal, La Cuba, La Mosca, Santa Gertrudis, Guayabal, La Chorrera, La Trinidad, Guayabal, La Ocho, La Paisanita, La Aguada, La Cristalina, Bodegas, Tenería y La Reina. Se recomienda estar atentos en los municipios de Guarne, El Retiro, La Ceja, Cisneros, San German, San Roque, Caracolí, Santo Domingo, Concepción, Rionegro, Santuario, Marinilla, Cocorná, Granada, San Luis, Yolombó, Puerto Nare, San Francisco, San Carlos y San Rafael (Antioquia). **Notas: 1)** Se reportó desbordamiento de la quebrada El Salado en el sector vía a la cancha en el municipio de San Vicente Ferrer (Antioquia) (01/05/2025). **2)** Creciente súbita del río Nare afectando los sectores de Islitas y La Plata del corregimiento La Pesca, Antioquía (30/04/2025). **3)** Creciente súbita del río Nare afectando los sectores de Islitas y La Plata del corregimiento La Pesca, Antioquía (30/04/2025). Desbordamiento del río Negro y la quebrada La Mosca en el municipio de Rionegro – Antioquia (30/04/2025).



Resumen de Alertas Hidrológicas



Actualización: 03 de mayo de 2025 00:00 HLC



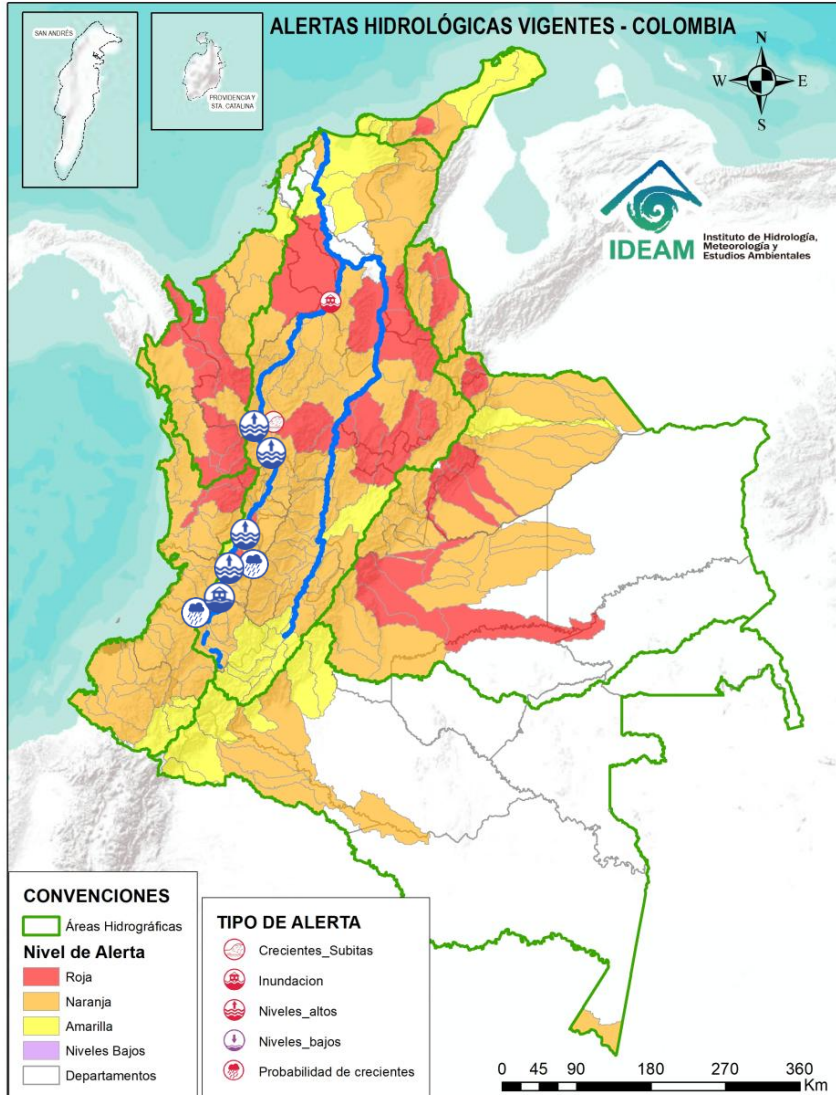
ÁREA HIDROGRÁFICA SE DESTACAN LAS SIGUIENTES ALERTAS ROJAS POR NIVELES ALTOS, CRECIENTES SÚBITAS, DESBORDAMIENTOS Y/O INUNDACIONES:

Magdalena – Cauca

- Probabilidad de crecientes súbitas en los directos al Medio Magdalena entre los ríos Negro y Carare, especialmente en los ríos Guaguaqui y Ermitaño, y el caño Loco. Se recomienda especial atención en el municipio de Puerto Boyacá (Boyacá).
- Crecientes súbitas en la cuenca del río Carare, especial atención a sus tributarios como el río Minero y la quebrada Guayabito. Estar atentos en los municipios de Pauna, Muzo, Otanche, Buenavista, San Pablo de Borbur, Quípama (Boyacá), así como Cimitarra y Puerto Parra (Santander).
- Niveles altos en el río Magdalena entre los municipios Puerto Berrio (Antioquia), Barrancabermeja, Puerto Wilches (Santander) y San Pablo (Bolívar). Se recomienda estar atentos a los centros poblados y viviendas que se encuentran ribereños al Magdalena en dichos municipios, cómo aguas abajo, ante posibles afectaciones por desbordamientos e inundaciones.
- Probabilidad de crecientes súbitas en el río Suárez y sus afluentes, especialmente en los ríos Cane, Moniquirá, Jupal, Cedaba y las quebradas La Honda, Favitera, La Negra y La Paramera. Se recomienda especial atención a la altura de los municipios de Ubaté, Fúquene (Cundinamarca), Chiquinquirá, Saboya, Chitaraque, Arcabuco, Villa de Leyva, Guachantivá, Saboyá, Santa Sofía, Moniquirá (Boyacá), Barbosa, Puente Nacional, Guadalupe, Oiba, Suata, Güepsa, San Benito, Simacota, Socorro, Palmar, Cabrera, Galán y Villanueva (Santander).
- Probabilidad de crecientes súbitas en el río Fonce y sus afluentes, especialmente las quebradas Curití, Pozo Azul, Las Américas y río Mogoticos. Se recomienda especial atención a la altura de los municipios de Mogotes, Charalá, San Gil, Curití y Páramo (Santander).
- Probabilidad de crecientes súbitas en el río Lebrija y sus aportantes, especialmente en los ríos Cáchira, Oro, Charta, Florida Blanca, San Pablo, El Playón, Hato y las quebradas Vega de Oro, Chirrerón, El Caraño, La Raya, La Lejía y San Alberto. Especial atención en los municipios de Cáchira, La Esperanza (Norte de Santander), Floridablanca, Piedecuesta, Girón, Rionegro, Bucaramanga y Sabana de Torres (Santander).
- Probabilidad de crecientes súbitas en la SZH de la Quebrada el Carmen, entre otros directos al Medio Magdalena, especialmente en los caños El Cristo y Pital, y quebrada Buturama. Especial atención en el municipio de Aguachica (Cesar).
- Probabilidad de incremento en los niveles de los ríos directos al Magdalena en el Brazo Morales y sus aportantes, especialmente la quebrada Norosí en el municipio de Norosí (Bolívar). **Nota: 1)** se reportan inundaciones en el corregimiento Campo Payares del municipio de Simití-Bolívar (01/05/2025). **2)** Se reporta inundaciones en el municipio de Simití Corregimiento de paredes de Ororia y Campo Payares (01/05/2025)



Actualización: 03 de mayo de 2025 00:00 HLC



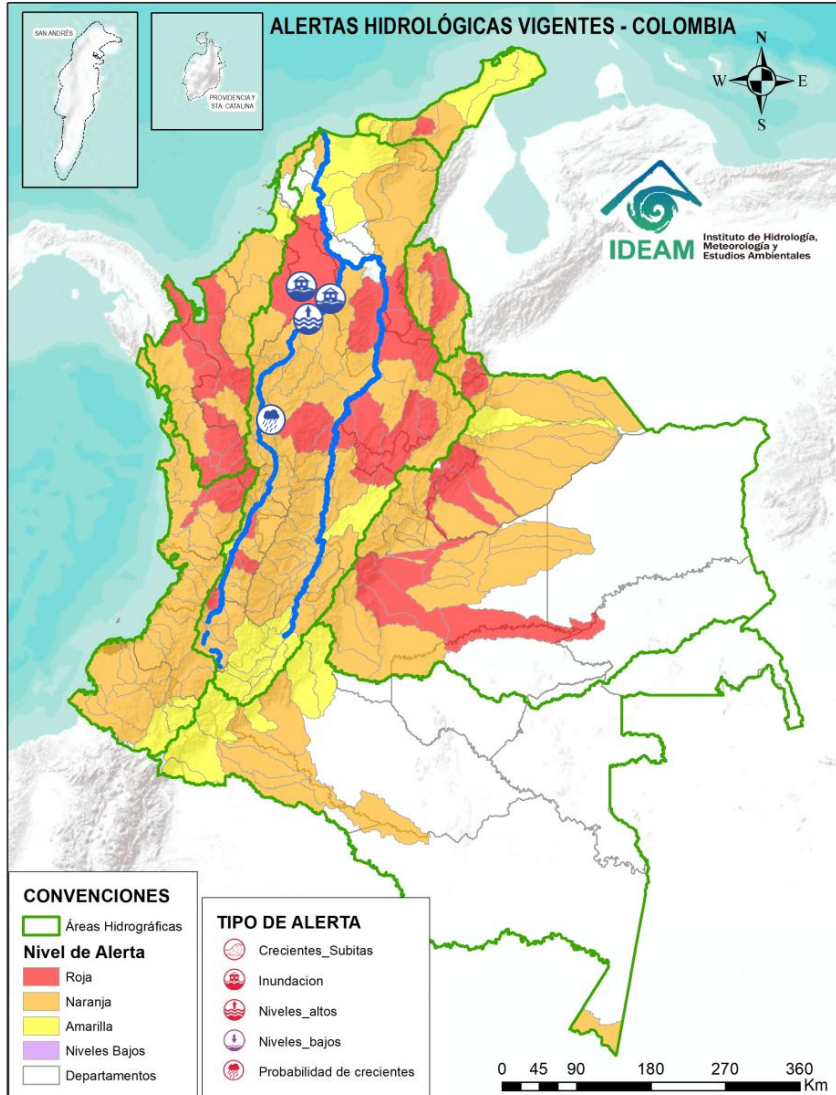
ÁREA HIDROGRÁFICA **SE DESTACAN LAS SIGUIENTES ALERTAS ROJAS POR NIVELES ALTOS, CRECIENTES SÚBITAS, DESBORDAMIENTOS Y/O INUNDACIONES:**

Magdalena – Cauca

- Probabilidad de crecientes súbitas en los ríos Claro, Jamundí, Pance y sus afluentes. Se recomienda especial atención al municipio de Jamundí, Valle del Cauca.
- Probabilidad de crecientes súbitas en las cuencas de los ríos Lili, Meléndez y Canaveralejo, afluentes al Alto Cauca en el departamento de Valle del Cauca. Se recomienda especial atención en la ciudad de Cali.
- Probabilidad de crecientes súbitas en el río Cali y sus afluentes. Se recomienda especial atención en la ciudad de Cali. **Notas: 1)** Desbordamiento de canal de aguas lluvias en el municipio de Cali-Valle del Cauca, generando afectaciones a la altura de la avenida Pasoancho (30/04/2025) y **2)** Se registran inundaciones en varios sectores de Cali (01/05/2025).
- Niveles altos del río Cauca en su recorrido por los municipios de Cali, Candelaria, Vijes, El Cerrito, Yotoco, Guacarí, Buga, San Pedro y Tuluá (Valle del Cauca). Se recomienda estar atentos en las comunidades aledañas a la ribera del río ante posibles desbordamientos e inundaciones.
- Probabilidad de crecientes súbitas en las cuencas de los ríos Guadalajara, San Pedro y sus afluentes, especialmente la quebrada La Pachita. Especial atención en los municipios de Guadalajara de Buga y San Pedro (departamento de Valle del Cauca). **Nota:** Desbordamiento de la quebrada La Pachita al norte de Buga – Valle del Cauca (30/04/2025).
- Probabilidad de crecientes súbitas en las cuencas de los ríos Tuluá y Morales, entre otros aportantes al río Cauca en el departamento del Valle del Cauca, especialmente el río San Pedro. **Nota:** Desbordamiento del río Morales en el corregimiento de Aguaclara, municipio de Tuluá – Valle del Cauca (29/04/2025).
- Niveles altos del río Cauca en el tramo comprendido entre los municipios de La Pintada y Fredonia, en el departamento de Antioquia.
- Niveles altos del río Cauca en el tramo comprendido entre los municipios de Venecia y Concordia, en el departamento de Antioquia. **Nota:** Inundación en el corregimiento de Bolombolo del municipio de Venecia – Antioquia (30/04/2025).



Actualización: 03 de mayo de 2025 00:00 HLC



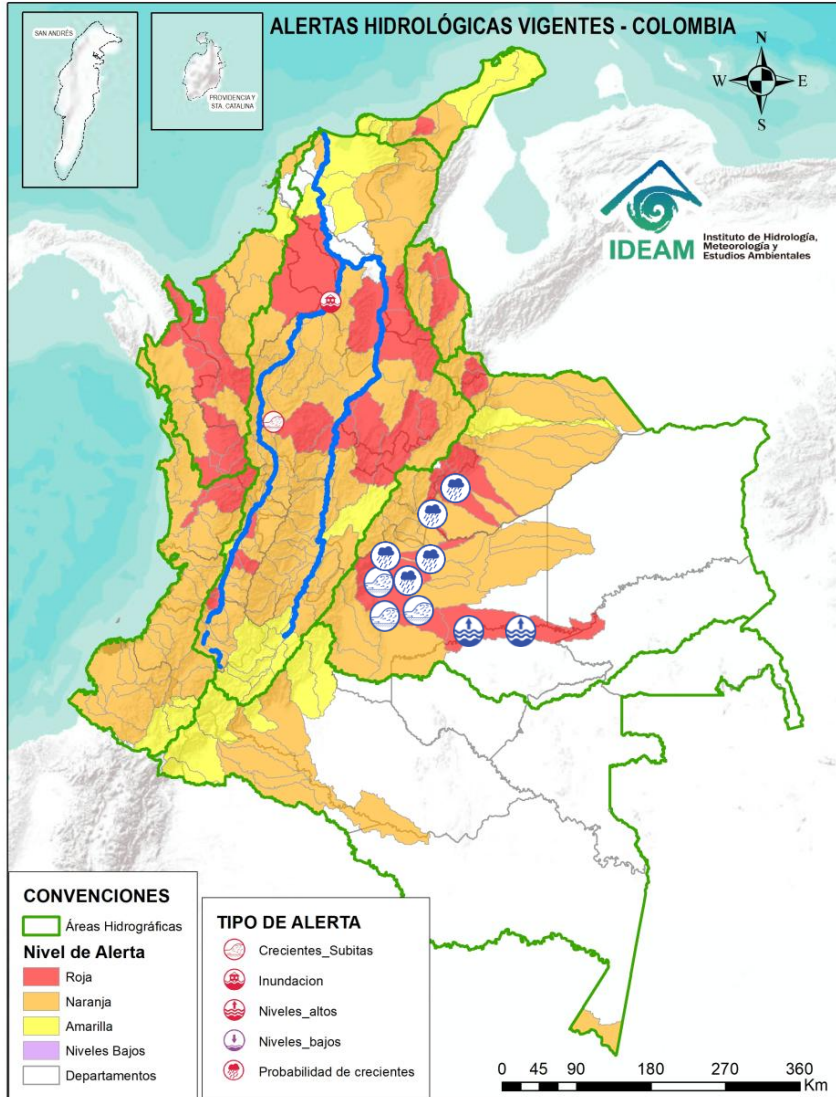
ÁREA HIDROGRÁFICA SE DESTACAN LAS SIGUIENTES ALERTAS ROJAS POR NIVELES ALTOS, CRECIENTES SÚBITAS, DESBORDAMIENTOS Y/O INUNDACIONES:

Magdalena – Cauca

- Niveles altos en el río Cauca entre los municipios de Puerto Valdivia y Caucasia (Antioquia). Especial atención a las comunidades ribereñas asentadas en la zona y a puntos de rompimiento histórico como Nuevo Mundo y Santillana.
- Probabilidad de crecientes súbitas en el río Medellín y sus aportantes en el Valle de Aburra. Se recomienda estar atentos en las quebradas La Presidenta, La Muñoz, La Magdalena, La Santa Elena, La Iguana, La Madera, La Loca, La Picacha, Cafetal, El Sesteadero, Doña María, Jabalona – Aguacatala, La Honda y el río Medellín, especial atención en los municipios de Barbosa, Caldas, Medellín, Girardota, Sabaneta, Itagüí, Copacabana, Bello y La Estrella (Antioquia). **Nota: 1)** Afectaciones por inundación en el corregimiento de San Antonio en Medellín – Antioquia (24/04/2025). **2)** Desbordamiento de la Quebrada AltaVista en el sector Mano de Dios en el corregimiento de AltaVista en el municipio de Medellín, Antioquia (28/04/2025). **3)** Se registra desbordamiento del río Medellín a la altura de la 30 en municipio de Medellín, Antioquia (29/04/2025).
- **Alerta puntual:** Afectaciones por rompimiento del dique marginal del río Cauca en el sector Caregato a la altura de San Jacinto del Cauca (Bolívar). Se recomienda especial atención en La Región de La Mojana por transvase del caudal del río Cauca (06/05/2024).
- Niveles altos en los sistemas de caños y ciénagas asociados al rompimiento del dique del boquete en Caregato, donde continua el ingreso de agua del río Cauca. Persisten las áreas inundadas en los municipios de Majagual, Caimito, Ayapel, Guaranda, San Benito Abad, San Marcos y Sucre. **Nota:** Se reportó desbordamiento del caño Rabón, ramificación del río Cauca, generando inundaciones en las veredas Nueva Esperanza, Humo Candelaria y los corregimientos Gavaldá y Nueva Esperanza en el municipio de Guaranda (Sucre) (12/04/2025).



Actualización: 03 de mayo de 2025 00:00 HLC



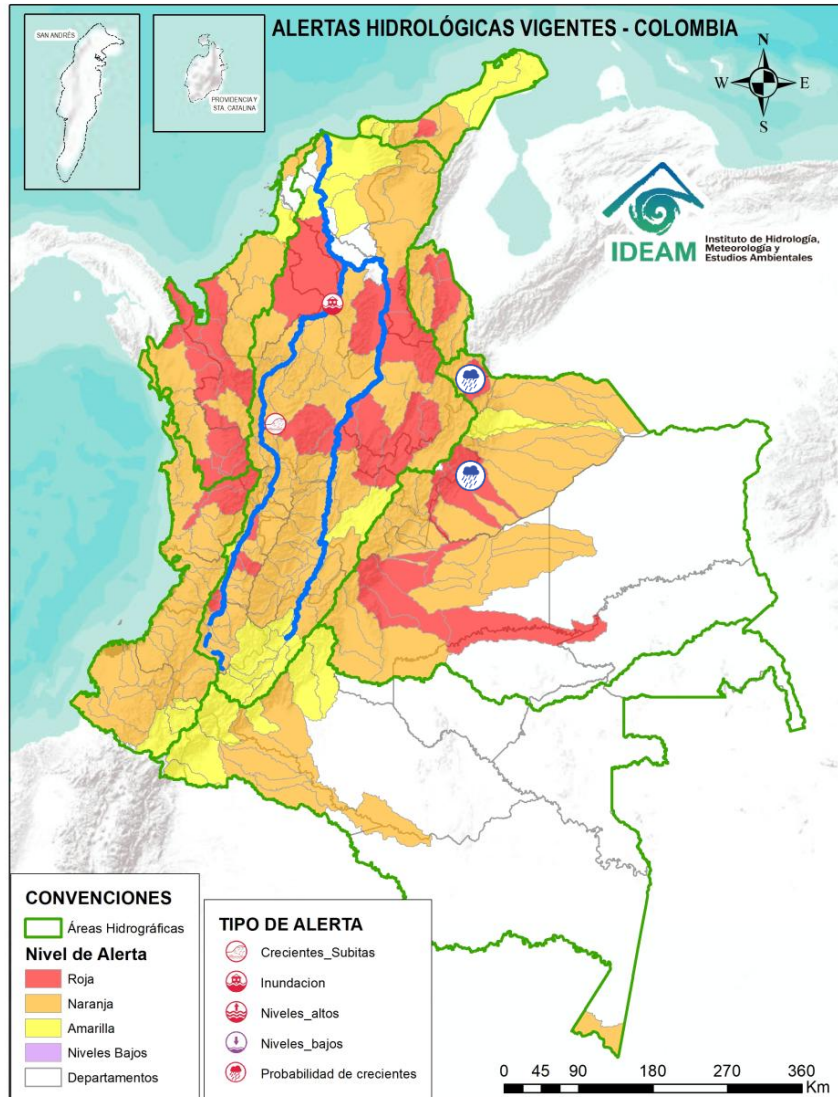
ÁREA HIDROGRÁFICA SE DESTACAN LAS SIGUIENTES ALERTAS ROJAS POR NIVELES ALTOS, CRECIENTES SÚBITAS, DESBORDAMIENTOS Y/O INUNDACIONES:

Orinoco

- Crecientes súbitas en la cuenca del río Güejar y sus afluentes. Se recomienda especial atención entre los municipios de Mesetas, San Juan de Arama y Vistahermosa (Meta). **Nota:** Se reporta creciente súbita y desbordamientos del río Güejar, en la región agrícola de Vistahermosa, causando afectaciones, así como en la vereda Miraflores del municipio de San Juan de Arama (Meta) (20/04/2025).
- Creciente súbita del río Ariari y sus aportantes, principalmente en los caños Tapare, Irique, Gualas, Aguas Claras y Buenos Aires, y los ríos Viejo, Cubiullera y Urichare. Especial atención en los municipios de Cubarral, Puerto Rico, Fuente de Oro, El Dorado, Granda, Guamal, Lejanías, El Castillo, Puerto Lleras, San Juan de Arama, Vista Hermosa y Puerto Concordia (Meta). **Notas: 1)** Inundaciones en la cabecera municipal de Puerto Rico-Meta (26/04/2025). **2)** Afectaciones por desbordamiento del río Ariari en el municipio de Granada – Meta (28/04/2025). **3)** Inundaciones por creciente súbita de los ríos Cubiullera y Urichare, y los caños Tapare y Irique, en el municipio de Granada – Meta (28/04/2025). **4)** Afectaciones por desbordamiento del río Ariari en el municipio de El Dorado – Meta (30/04/2025).
- Niveles altos en la cuenca media del río Guaviare. Se recomienda especial atención a la altura del municipio San José del Guaviare (Guaviare).
- Probabilidad de crecientes súbitas en las cuencas de los ríos Metica, Guamal y Humadea y sus afluentes, aportantes a la cuenca alta del río Meta. **Nota:** Se reporta creciente súbita en el municipio de Acacias (Meta) (20/04/2025).
- Probabilidad de crecientes súbitas en el río Negro y sus afluentes, se recomienda especial atención en Villavicencio (Meta).
- Probabilidad de crecientes súbitas en el río Túa y sus afluentes especialmente el caño Arietes, se recomienda especial atención sobre los municipios de Monterrey, Tauramena y Villanueva (Casanare).
- Probabilidad de crecientes en los directos al Meta entre ríos Guayuriba y Yucao. Se recomienda especial atención a la altura de Puerto López, Cabuyaro y Puerto Probabilidad de crecientes súbitas en el río Cusiana y sus tributarios, especialmente el río Unete. Se recomienda especial atención en los municipios de Pajarito y Aquitania (Boyacá), Tauramena, Recetor, Aguazul y Maní (Casanare). **Nota:** Creciente súbita del río Unete afectando el sector Los Trocos en el municipio de Aguazul – Casanare (29/04/2025).



Actualización: 03 de mayo de 2025 00:00 HLC



ÁREA HIDROGRÁFICA

SE DESTACAN LAS SIGUIENTES ALERTAS ROJAS POR NIVELES ALTOS, CRECIENTES SÚBITAS, DESBORDAMIENTOS Y/O INUNDACIONES:

Orinoco

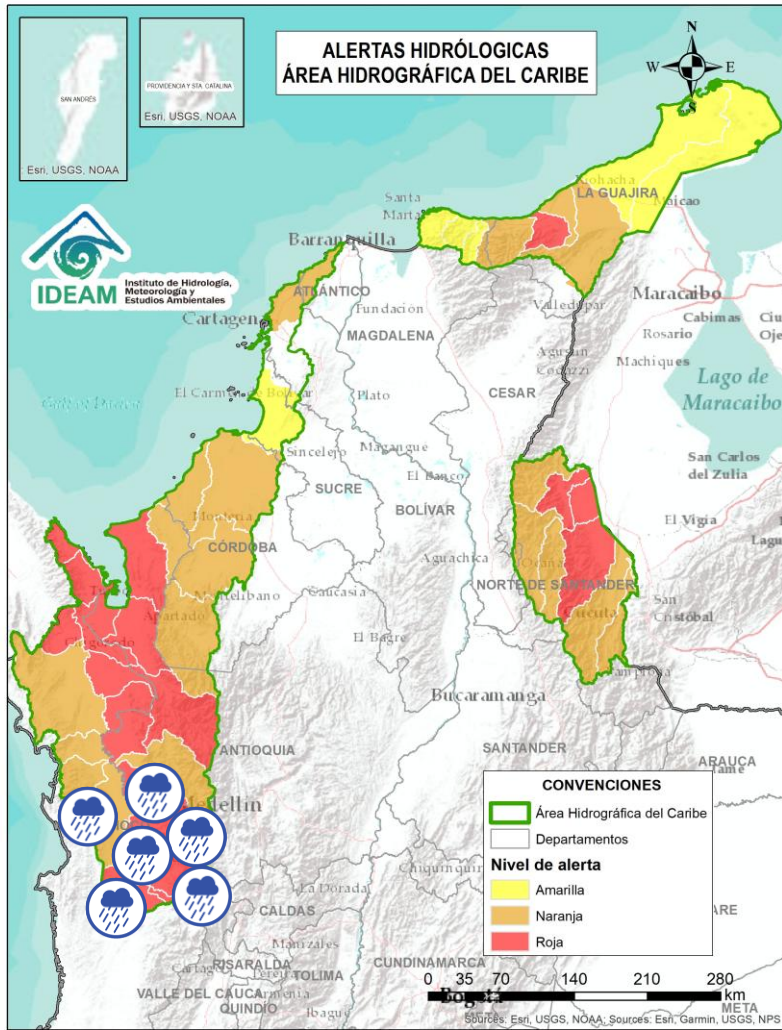
- Probabilidad de crecientes súbitas en el río Cravo Sur y sus afluentes. Especial atención en los municipios de Labranzagrande (Boyacá), Yopal, Nunchía y Orocué (Casanare).
- Probabilidad de crecientes en los directos al Meta entre ríos Guayuriba y Yucao. Se recomienda especial atención a la altura de Puerto López, Cabuyaro y Puerto Probabilidad de crecientes súbitas en el río Cusiana y sus tributarios, especialmente el río Unete. Se recomienda especial atención en los municipios de Pajarito y Aquitania (Boyacá), Tauramena, Recetor, Aguazul y Maní (Casanare). **Nota:** Creciente súbita del río Unete afectando el sector Los Trocos en el municipio de Aguazul – Casanare (29/04/2025).
- Probabilidad de crecientes súbitas en la cuenca del río Margua. Especial atención en el municipio de Toledo (Norte de Santander).
- Probabilidad de crecientes súbitas en los ríos Cobugón, Covaría y sus afluentes. Especial atención en el municipio de Cubará (Boyacá).



Área Hidrográfica del Caribe



Actualización: 03 de mayo de 2025 00:00 HLC



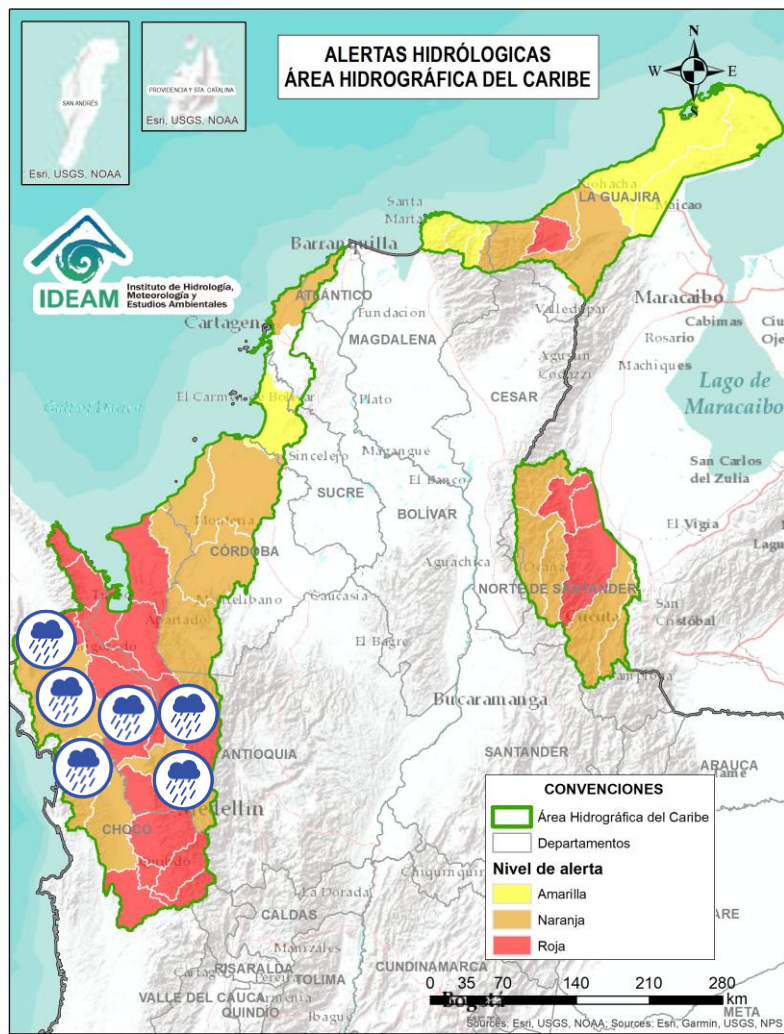
Alerta	Zona Hidrográfica	Subzona o Cuenca Hidrográfica	Descripción de la alerta hidrológica
	Atrato - Darién	Cuenca alta del río Atrato	Probabilidad de crecientes súbitas en la cuenca alta del río Atrato y sus afluentes. Se recomienda especial atención en los municipios de El Carmen de Atrato, Lloró, Bagadó, Cértegui, Quibdó y Unión Panamericana (Animas).
	Atrato - Darién	Cuenca del río Andágueda	Probabilidad de crecientes súbitas en el río Andágueda y sus aportantes. Se recomienda especial atención en los municipios de Bagadó y Cértegui (Chocó).
	Atrato - Darién	Cuenca del río Quito	Probabilidad de crecientes súbitas en la cuenca del río Quito. Especial atención en los municipios de Cantón de San Pablo, Unión Panamericana, Cértegui, Río Quito y Atrato (Chocó).
	Atrato - Darién	Cuenca del río Cabi	Probabilidad de crecientes súbitas en la cuenca del río Cabi entre otros directos al río Atrato, así como en el río Atrato en su recorrido por el municipio de Quibdó. Especial atención en los municipios de Atrato y Quibdó (Chocó).
	Atrato - Darién	Cuenca del río Bebaramá	Probabilidad de crecientes súbitas en la cuenca del río Bebaramá y otros Directos Atrato (md).
	Atrato - Darién	Cuenca media río Atrato	Probabilidad de crecientes súbitas en la SZH Directos al Atrato entre los ríos Quito y Bojayá (mi), especialmente los ríos Beté y Tanguí, en la zona rural del municipio Medio Atrato. Se recomienda especial atención en el río Atrato a la altura de Vigía de Fuerte (Antioquia).
	Atrato - Darién	Cuenca Media del Atrato	Probabilidad de crecientes súbitas de los afluentes directos al Atrato, entre Bebaramá y Murrí (md). Se recomienda especial atención en el municipio del Medio Atrato (Chocó).



Área Hidrográfica del Caribe



Actualización: 03 de mayo de 2025 00:00 HLC



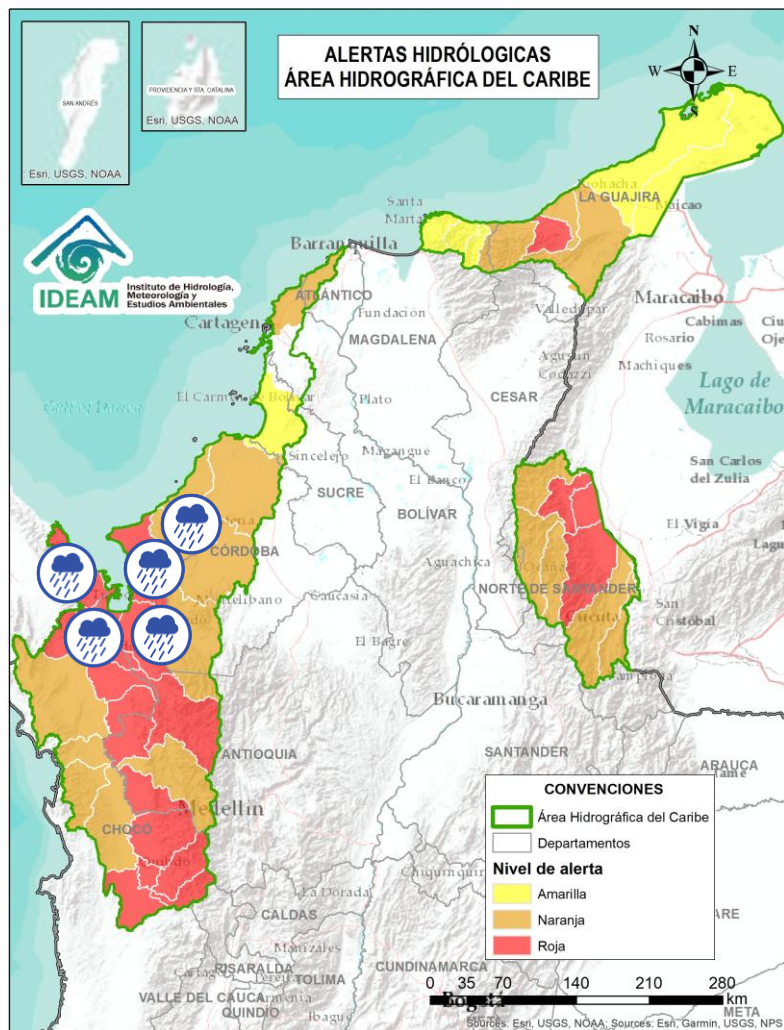
Alerta	Zona Hidrográfica	Subzona o Cuenca Hidrográfica	Descripción de la alerta hidrológica
	Atrato – Darién	Cuenca del río Murrí	Probabilidad de crecientes súbitas del río Murrí y sus afluentes, especialmente el río Ocaidó entre otros directos a la parte media del río Atrato. Se recomienda especial atención en el municipio de Urrao y Vigía del Fuerte (Antioquia).
	Atrato - Darién	Cuenca del río Bojayá	Probabilidad de crecientes súbitas en el río Bojayá y sus afluentes. Especial atención en el municipio de Bojayá (Chocó).
	Atrato – Darién	Cuenca del río Napipí – río Opogadó	Probabilidad de crecientes súbitas en la cuenca del río Napipí – río Opogadó y sus aportantes.
	Atrato - Darién	Cuenca del río Murindó	Probabilidad de crecientes súbitas del río Murindó y sus afluentes. Especial atención en los municipios de Murindó, Vigía del Fuerte (Antioquia) y Carmen del Darién (Chocó).
	Atrato – Darién	Cuenca del río Salaquí	Probabilidad de crecientes súbitas en la cuenca del río Salaquí y sus aportantes a la cuenca baja del río Atrato, especialmente el río Truando en el municipio de Riosucio (Chocó).
	Atrato – Darién	Cuenca del río Sucio	Probabilidad de crecientes súbitas en el río Sucio y sus afluentes. Se recomienda especial atención en las quebradas San José de Urama, El Tigre, Agualinda, La Encalichada, Cañada Seca, Desmotadora, La Antigua, La Caracol y Potreros, y los ríos Mutatá, Urumita y Herradura. Especial atención en los municipios de Nuevo Belén de Bajira, Frontino, Abriaquí, Uramita, Dabeiba, Cañasgordas, Frontino y Mutatá (Antioquia).
	Atrato – Darién	Cuenca del río Perancho	Probabilidad de incrementos súbitos en el nivel del río Perancho y sus afluentes, especialmente en el río Domingodó, aportante a la cuenca baja del río Atrato. Especial atención en los municipios Carmen de Darién y Riosucio (Chocó).



Área Hidrográfica del Caribe



Actualización: 03 de mayo de 2025 00:00 HLC



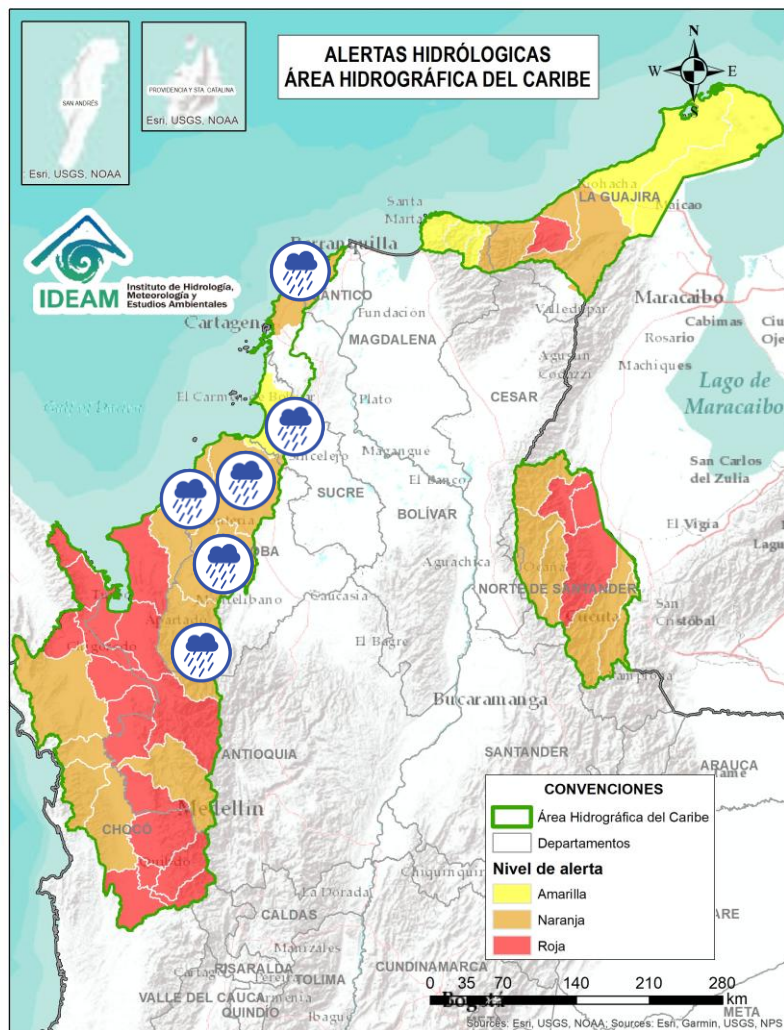
Alerta	Zona Hidrográfica	Subzona o Cuenca Hidrográfica	Descripción de la alerta hidrológica
	Atrato – Darién	Cuenca baja del río Atrato	Probabilidad de incrementos súbitos en la SZH Directos al Bajo Atrato entre río Sucio y Desembocadura al Mar Caribe. Especial atención en el municipio de Riosucio (Chocó).
	Atrato – Darién	Cuenca del río Tanela	Probabilidad de crecientes súbitas en la cuenca del río Tanela, aportante a la cuenca baja del río Atrato.
	Atrato – Darién	Cuenca del río Tolo	Probabilidad de crecientes súbitas en la cuenca del río Tolo y sus afluentes, especialmente la quebrada La Carolina entre otros directos al Caribe. Especial atención a la altura de los municipios de Acandí y Capurgana (Chocó).
	Caribe - Litoral	Cuenca del río León	Probabilidad de crecientes súbitas del río León y sus afluentes, los ríos Carepa, Chigorodó, Apartadó, Grande y Vijagual, los cuales desembocan al Golfo de Urabá. Especial atención en los municipios de Mutatá, Chigorodó, Carepa, Apartadó y Turbo (Antioquia).
	Caribe - Litoral	Cuenca del río Mulatos	Probabilidad de crecientes súbitas en el río Mulatos y sus afluentes, así como otros ríos directos al Caribe. Especial atención en los municipios de Turbo y Necoclí (Antioquia).
	Caribe - Litoral	Cuenca del río San Juan	Probabilidad de crecientes súbitas en el río San Juan y sus afluentes, especialmente la quebrada El Guadal. Especial atención en los municipios de San Pedro de Urabá, Arboletes y San Juan de Urabá (Antioquia).



Área Hidrográfica del Caribe



Actualización: 03 de mayo de 2025 00:00 HLC



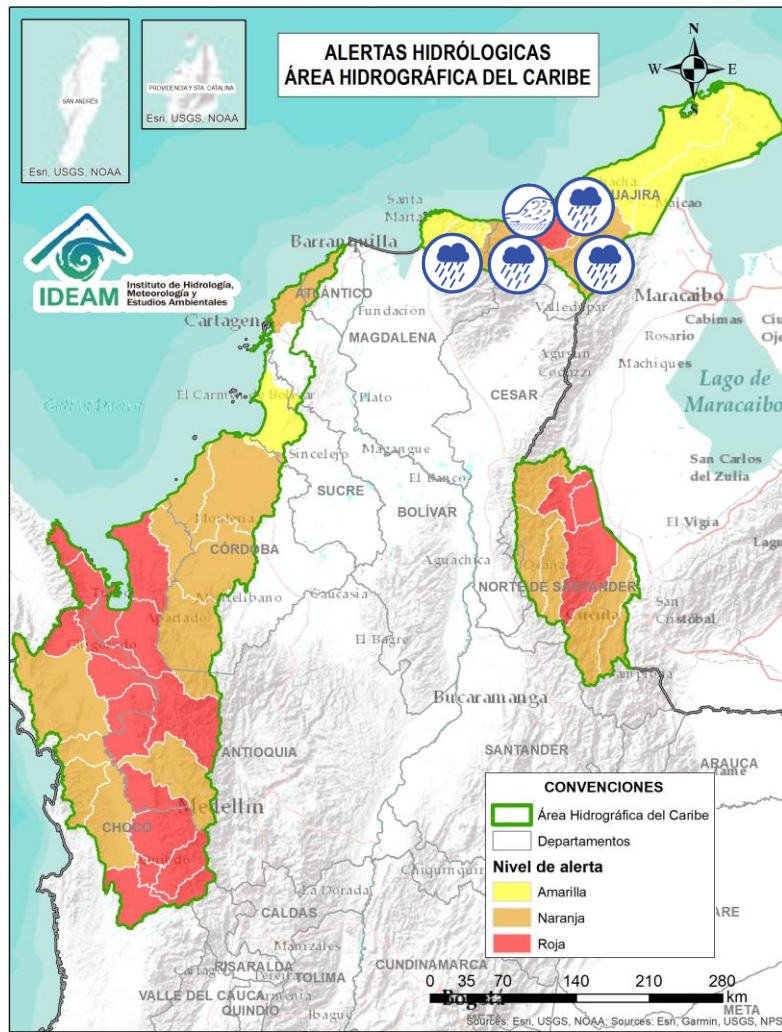
Alerta	Zona Hidrográfica	Subzona o Cuenca Hidrográfica	Descripción de la alerta hidrológica
	Caribe - Litoral	Cuenca del río Canalete	Probabilidad de crecientes súbitas en el río Canalete y sus afluentes, entre otros arroyos directos al Caribe. Especial atención en el municipio de Arboletes (Antioquia).
	Sinú	Cuenca alta del río Sinú	Probabilidad de incrementos súbitos en los niveles del río Sinú y sus afluentes en la parte alta.
	Sinú	Cuenca media del río Sinú	Probabilidad de incrementos en los niveles del río Sinú y sus afluentes (aguas abajo del Embalse de Urrá I), se recomienda especial atención en los centros poblados de Tierralta y Valencia (Córdoba). Nota: Inundaciones afectando zonas urbana y rural del municipio de Tierralta-Córdoba (26/04/2025).
	Sinú	Cuenca baja del río Sinú	Probabilidad de crecientes súbitas en sus afluentes de la parte baja del río Sinú. Se recomienda especial atención en los municipios de San Pelayo, Cereté, Montería, Loricá y San Bernardo del Viento (Córdoba).
	Caribe - Litoral	Directos al Caribe Golfo de Morrosquillo	Probabilidad de crecientes súbitas en los aportantes directos al Mar Caribe en el Golfo de Morrosquillo, especialmente en los arroyos Amansa, Guapos y El Piru. Especial atención en los municipios de San Onofre, Tolú, Coveñas, Palmito, Tolviejo, Chalán, Colosó, Morroa y Sincelejo.
	Caribe - Litoral	Arroyos Directos al Caribe	Probabilidad de formación de arroyos en los directos al Mar Caribe, especialmente en el corregimiento Galerazamba en el municipio de Santa Catalina, la ciudad de Cartagena (Bolívar), en los municipios Juan de Acosta, Tubará y Puerto Colombia (Atlántico).



Área Hidrográfica del Caribe



Actualización: 03 de mayo de 2025 00:00 HLC



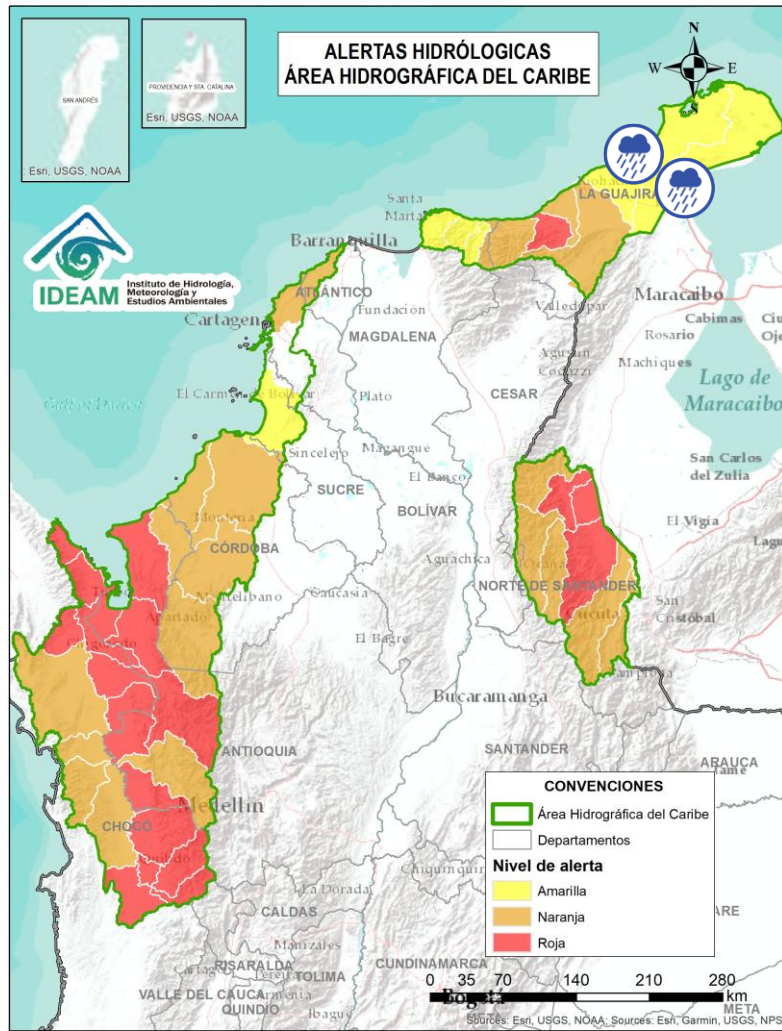
Alerta	Zona Hidrográfica	Subzona o Cuenca Hidrográfica	Descripción de la alerta hidrológica
	Caribe - Guajira	Cuencas de los ríos Piedras y Manzanares	Probabilidad de crecientes súbitas en los ríos que descargan sus aguas al mar Caribe, tales como los ríos Piedras y Manzanares, así como en sus aportantes como la quebrada Tigrera. Especial atención a la ciudad de Santa Marta y al corregimiento de Minca (Magdalena).
	Caribe - Guajira	Cuencas río Guachaca-Mendiguaca y Buritaca	Probabilidad de incrementos súbitos en los niveles de los ríos Guachaca, Mendiguaca, Buritaca y quebrada Valencia. Se recomienda especial atención en el municipio de Santa Marta (Magdalena).
	Caribe - Guajira	Cuenca del río Don Diego	Probabilidad de incrementos súbitos en los niveles del río Don Diego.
	Caribe - Guajira	Cuenca del río Ancho	Probabilidad de crecientes súbitas del río Ancho y otros directos al Caribe como el río Palomino. Se recomienda especial atención en el municipio de Dibulla (Guajira) y zona rural de la parte oriental del municipio de Santa Marta.
	Caribe - Guajira	Cuenca del río Tapias	Crecientes súbita del río Tapias y sus afluentes como el río San Francisco, se recomienda especial atención en los municipios de Dibulla y Riohacha (Guajira).
	Caribe - Guajira	Cuenca del río Camarones	Probabilidad de crecientes súbitas en el río Camarones y sus afluentes, se recomienda especial atención en el municipio de Riohacha (Guajira).
	Caribe - Guajira	Cuenca del río Ranchería	Probabilidad de crecientes súbitas en el río Ranchería y sus afluentes, como arroyo Limón y los ríos Mastevan y La Yaya entre otros, especialmente en la cuenca alta. Especial atención en los municipios de Riohacha, Distracción, Fonseca, Albania, Barrancas y Hatonuevo, población de Manaure y comunidades indígenas en las estribaciones de la Sierra Nevada de Santa Marta, como La Laguna, La Peña de los Indios, Ulago, Loma del Potrero, Marocazzo y Caracolí.



Área Hidrográfica del Caribe



Actualización: 03 de mayo de 2025 00:00 HLC



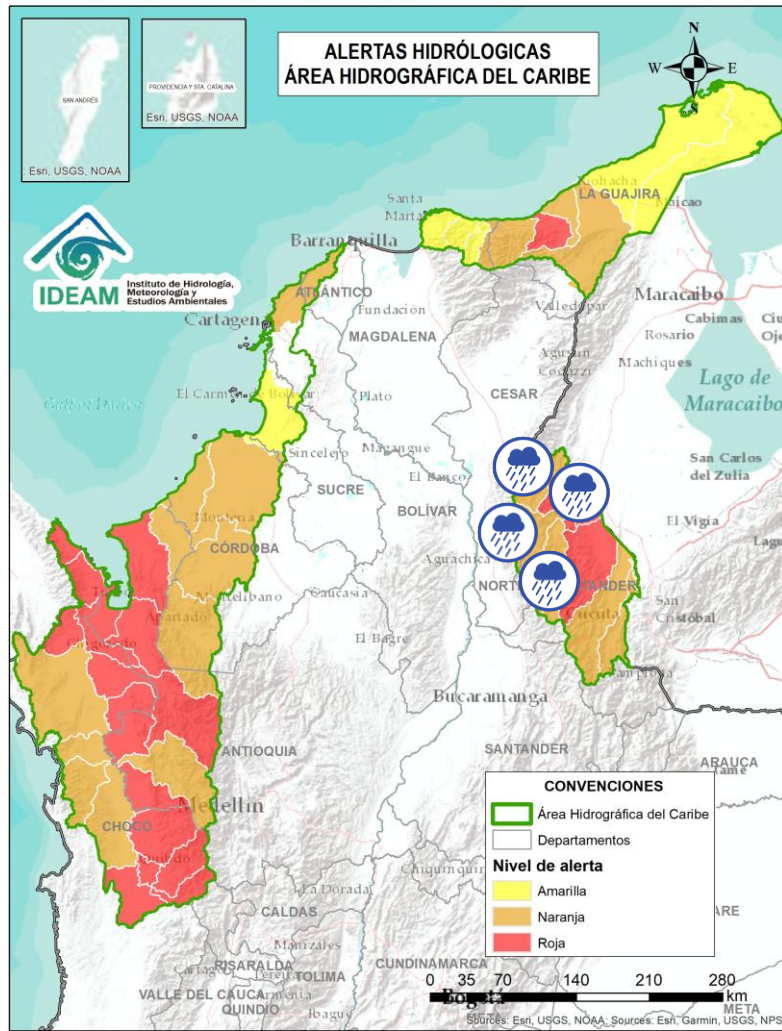
Alerta	Zona Hidrográfica	Subzona o Cuenca Hidrográfica	Descripción de la alerta hidrológica
	Caribe - Guajira	Afluentes directos al Caribe (Alta Guajira)	Probabilidad de incrementos súbitos en el nivel de los directos al Caribe en La Alta Guajira. Se recomienda especial atención en el municipio Uribia (La Guajira), especialmente en los centros poblados de Cabo de la Vela, Carrizal, Puerto Estrella y Uribia, donde se pueden presentar afectaciones por lluvias locales y/o incrementos súbitos en los niveles de los ríos, quebradas y arroyos como Chemarrain, Kutanamana y Parrantial. Igualmente, se recomienda especial atención en el municipio de Manaure, especialmente en los centros poblados de El Pájaro y Manaure, donde se pueden presentar afectaciones por lluvias locales y/o incrementos súbitos en los niveles de los arroyos Limón y Shiruria.
	Caribe - Guajira	Río Carraipía-Paraguachon-Directos al Golfo Maracaibo	Probabilidad de incrementos súbitos en los ríos Carraipía, Paraguachon y sus afluentes, directos al Golfo de Maracaibo. Se recomienda especial atención en el municipio Maicao (La Guajira), espacialmente en los corregimientos La Majayura, Carraipía y Paraguachon, donde se pueden presentar afectaciones por lluvias locales y/o incrementos súbitos en los niveles de los ríos Carraipía y Paraguachon.



Área Hidrográfica del Caribe



Actualización: 03 de mayo de 2025 00:00 HLC



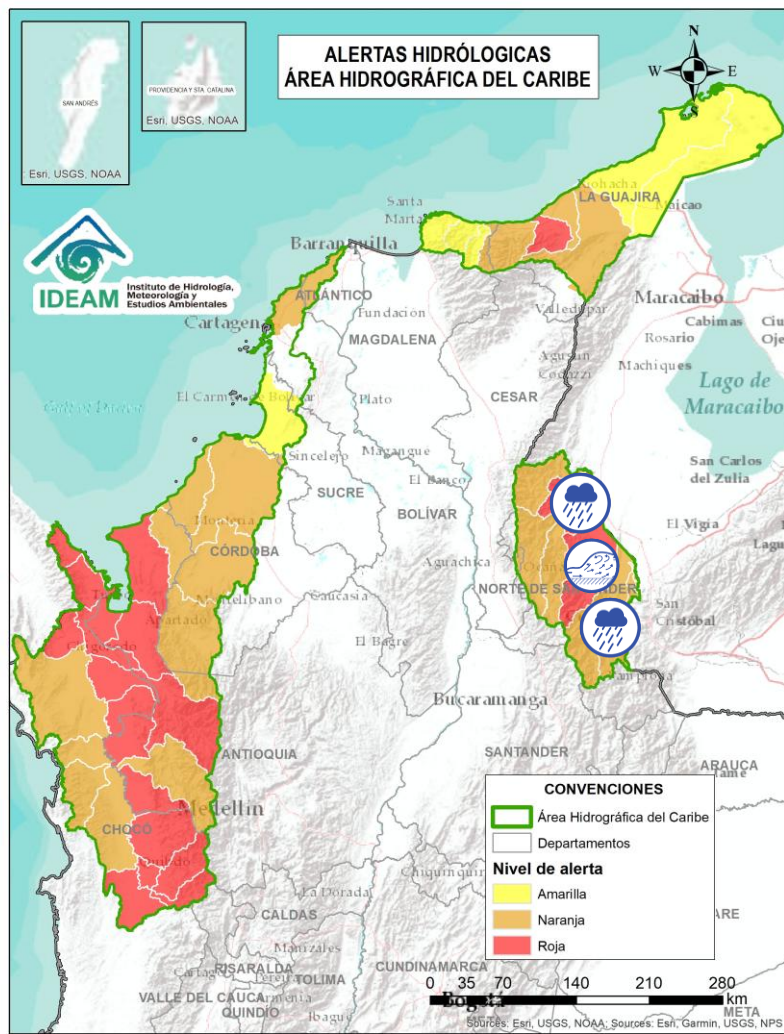
Alerta	Zona Hidrográfica	Subzona o Cuenca Hidrográfica	Descripción de la alerta hidrológica
	Catatumbo	Cuenca del río Algodonal	Probabilidad de crecientes súbitas en el río Algodonal y sus afluentes, especialmente en las quebradas Las Liscas, El Loro y El Carbón. Se recomienda especial atención en los municipios de Convención, Ábrego, Ocaña, Teorama Y San Calixto (Norte de Santander).
	Catatumbo	Cuenca del río Tarra	Probabilidad de crecientes súbitas en la cuenca del río Tarra y sus tributarios, como la quebrada Grande. Especial atención en los municipios de Ábrego, Hacarí y El Tarra (Norte de Santander).
	Catatumbo	Río del Suroeste y directos Río del Oro	Probabilidad de crecienta súbitas en las cuencas de los ríos Suroeste y río del Oro.
	Catatumbo	Bajo Catatumbo	Crecente súbitas en la cuenca baja del río Catatumbo. Especial atención a la altura del corregimiento de La Gabarra – Tibú.



Área Hidrográfica del Caribe



Actualización: 03 de mayo de 2025 00:00 HLC



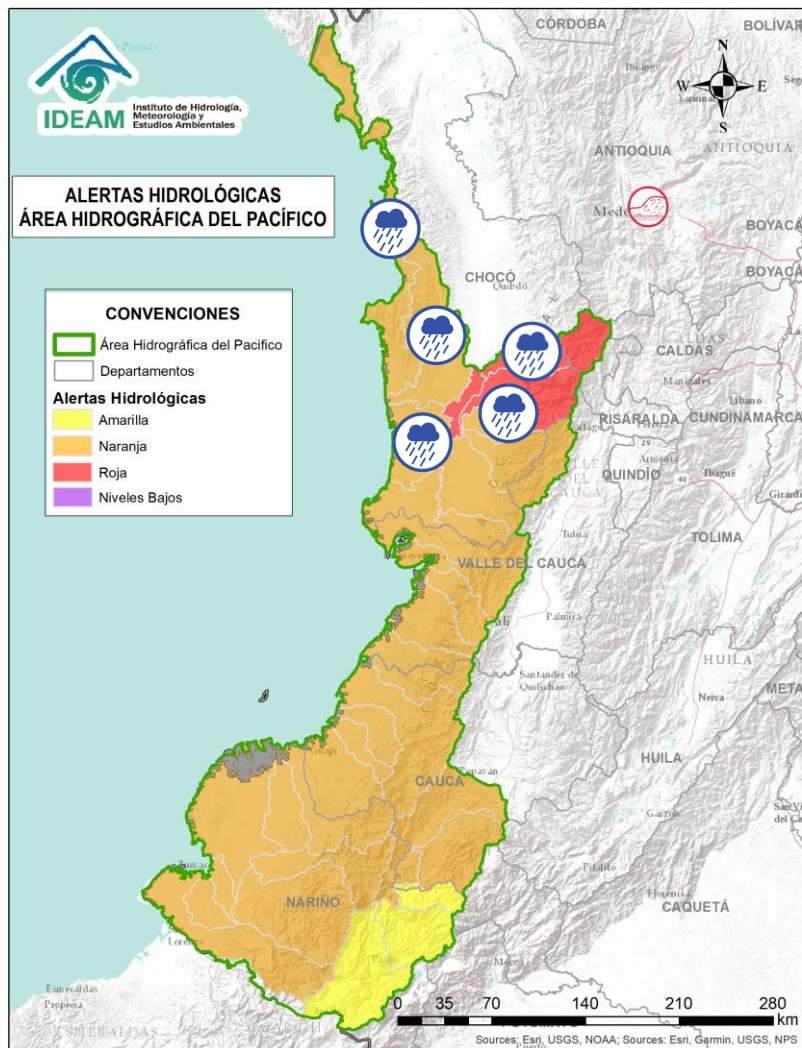
Alerta	Zona Hidrográfica	Subzona o Cuenca Hidrográfica	Descripción de la alerta hidrológica
	Catatumbo	Cuenca del río Socuavó	Probabilidad de crecientes súbitas en la cuenca del río Socuavó. Especial atención en el municipio de Tibú (Norte de Santander).
	Catatumbo	Cuencas de los ríos Nuevo Presidente, Sardinata y Tibú	Crecientes súbitas en los ríos Tibú, Sardinata, Nuevo Presidente y sus aportantes. Especial atención a la altura de los municipios de Villa Caro, Bucarasica, Lourdes, Sardinata y Tibú (Norte de Santander).
	Catatumbo	Cuenca del río Zulia	Probabilidad de crecientes súbitas en la cuenca del río Zulia y sus afluentes, especialmente para las quebradas La Ocarena, La Displayada, Siravita y La Floresta. Especial atención en los municipios de Mutiscua, Cucutilla, Arboledas, Salazar, Gramalote, Santiago, San Cayetano, El Zulia, Cúcuta y Puerto Santander (Norte de Santander).
	Catatumbo	Cuenca del río Pamplonita	Probabilidad de crecientes súbitas en el río Pamplonita y sus afluentes, especialmente los ríos Grita y Cucutilla. Especial atención en municipio de Pamplona y en los sectores de Aguas Claras, Puerto León y Puerto Santander en el municipio de Cúcuta. Igualmente, se recomienda estar atentos en los municipios de Herrán y Ragonvalia.



Área Hidrográfica del Pacífico



Actualización: 03 de mayo de 2025 00:00 HLC



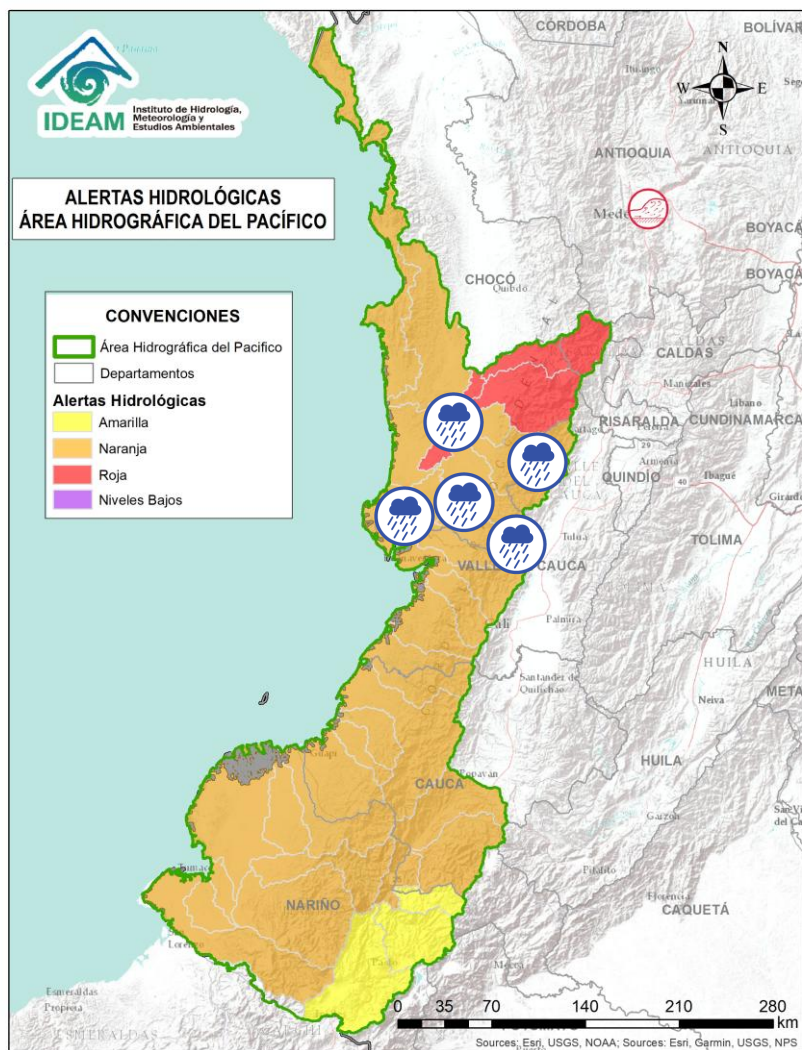
Alerta	Zona Hidrográfica	Subzona o Cuenca Hidrográfica	Descripción de la alerta hidrológica
	Directos al Pacífico	Cuencas directas al Pacífico (Chocó)	Probabilidad de incrementos súbitos en el nivel de los ríos Valle, Jella, Chocolatal, Jurado, Piliza, Purricha, Catripe, Abaquia, y sus afluentes, entre otros directos al Océano Pacífico en el departamento de Chocó, se recomienda especial atención en los municipios de Bahía Solano y Juradó.
	Baudó - Directos al Pacífico	Cuenca del río Baudó	Probabilidad de crecientes súbitas en el río Baudó y sus afluentes, especialmente los ríos Dubaza, Catrú, Cedro, Ancosó, Cuguchó Berreberre, Pepé, Misará, Torreidó, Pavasa, Siguirisua y Purricha. Se recomienda especial atención en los corregimientos de Santa María, Miacorá, Divisa, Cohecho, Chachajo, Santa Rita, La Pureza, Nauca, Almendro, Bellavista y Puerto Elacio, en los municipios de Alto, Medio y Bajo Baudó.
	Baudó - Directos al Pacífico	Cuenca del río Docampadó	Probabilidad de crecientes súbitas en el río Docampadó, Orpúa, Ijuá, Capiro, Sivirú y sus afluentes, entre otros directos al Océano Pacífico en el departamento de Chocó. Se recomienda especial atención en los municipios de Bajo Baudó y Litoral de San Juan (Chocó).
	San Juan	Cuenca alta del río San Juan	Probabilidad de crecientes súbitas en el río San Juan Alto y sus afluentes, especialmente en los ríos Pureto y Muerto. Se recomienda especial atención en los municipios de Mistrató y Pueblo Rico (Risaralda), y Tadó y Istmina (Chocó). Nota: Desbordamiento del río San Juan a la altura de Istmina (29/04/2025).
	San Juan	Cuenca del río Tamaná	Probabilidad de crecientes súbitas en las cuencas de los ríos Iró, Tamaná, Condoto, entre otros aportantes a la cuenca media del río San Juan. Especial atención a la altura de los municipios San José del Palmar, Río Iró, Condoto, Novita y Medio San Juan (Chocó).
	San Juan	Cuenca del río Cajón	Probabilidad de incrementos en los niveles de las cuencas del río Cajón entre otros aportantes a la cuenca media del río San Juan. Especial atención a la altura de los municipios Nóvita y Medio San Juan.



Área Hidrográfica del Pacífico



Actualización: 03 de mayo de 2025 00:00 HLC



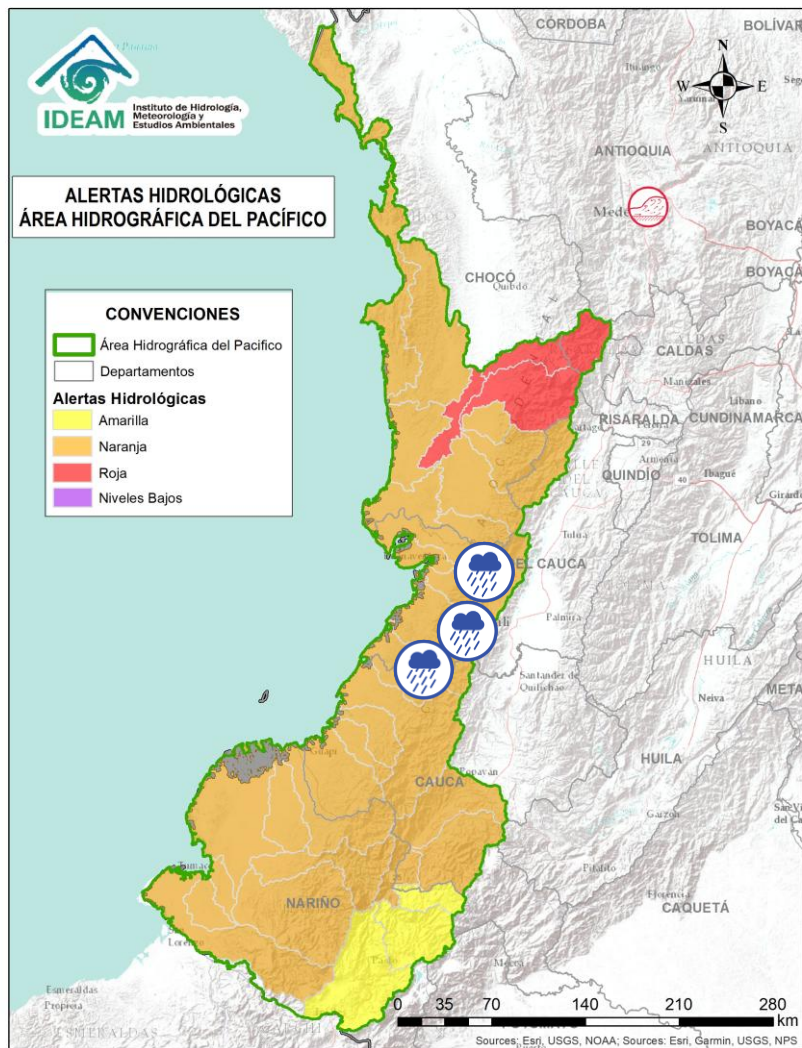
Alerta	Zona Hidrográfica	Subzona o Cuenca Hidrográfica	Descripción de la alerta hidrológica
	San Juan	Cuenca del río Sipí	Probabilidad de incrementos en los niveles de la cuenca del río Sipí, especialmente en los ríos Taparal, San Agustín y Garrapatas, a la altura del municipio de Sipí (Chocó) y río Sanquinini, a la altura del municipio de Bolívar (Valle del Cauca).
	San Juan	Cuenca media del río San Juan	Probabilidad de crecientes súbitas en la parte media del río San Juan. Especial atención a la altura del municipio Medio San Juan e Istmina (Chocó).
	San Juan	Cuenca del río Capoma	Probabilidad de incrementos en los niveles de la cuenca del río Capoma y otros directos al San Juan, tales como, el río Cucurupí y la quebrada Fujadó al igual que sus aportantes.
	San Juan	Cuenca del río Munguidó	Probabilidad de incrementos en los niveles de la cuenca del río Munguidó. Se recomienda especial atención en la vereda Las Delicias.
	San Juan	Ríos Calima y Bajo San Juan	Probabilidad de crecientes súbitas en las cuencas de los ríos Calima y Bajo San Juan. Se recomienda especial atención a el municipio de Litoral de San Juan (Chocó) y los municipios Calima, Darién, Buenaventura y Bahía Málaga (Valle del Cauca).



Área Hidrográfica del Pacífico



Actualización: 03 de mayo de 2025 00:00 HLC



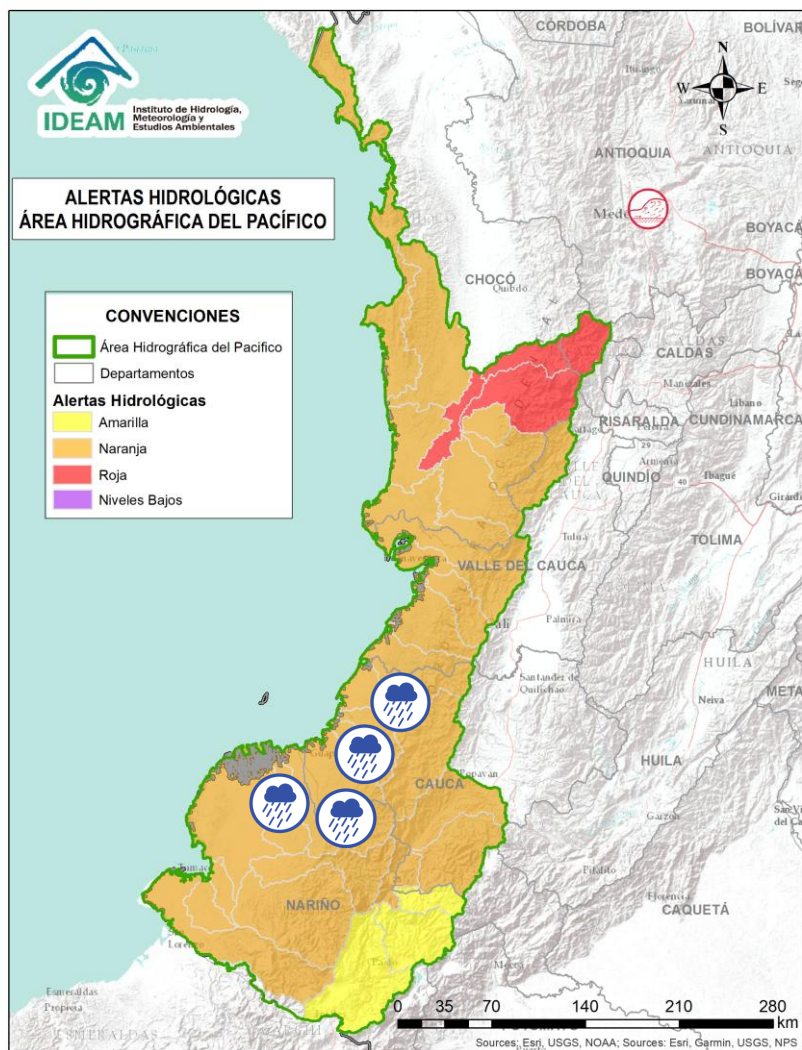
Alerta	Zona Hidrográfica	Subzona o Cuenca Hidrográfica	Descripción de la alerta hidrológica
	Tapaje – Dagua – Directos	Cuenca del río Dagua	Probabilidad de creciente súbita en el río Dagua y sus afluentes, especialmente en el río Bitaco a la altura del municipio de La Cumbre (Valle del Cauca). Se recomienda especial atención en los municipios de Dagua, La Cumbre y Buenaventura (Valle del Cauca). Nota: Inundaciones en el corregimiento Pavas municipio la Cumbre 26/04/2025
	Tapaje – Dagua – Directos	Cuenca del río Anchicayá	Probabilidad de creciente súbita en el río Anchicayá y sus afluentes, que drena sus aguas hacia el Océano Pacífico en el departamento del Valle del Cauca. Se recomienda especial atención en el municipio de Dagua y Buenaventura (Valle del Cauca).
	Tapaje – Dagua – Directos	Cuencas de los ríos Cajambre, Mayorquín y Raposo	Probabilidad de crecientes súbitas en los ríos Cajambre, Mayorquín, Raposo y sus afluentes, directos al Océano Pacífico en el departamento del Valle del Cauca. Se recomienda especial atención en el municipio de Buenaventura (Valle del Cauca).
	Tapaje – Dagua – Directos	Cuenca del río Naya – Yurumanguí	Probabilidad de crecientes súbitas en los ríos Naya – Yurumanguí y sus afluentes, especialmente el río San Francisco, a la altura del municipio de López de Micay (Cauca).



Área Hidrográfica del Pacífico



Actualización: 03 de mayo de 2025 00:00 HLC



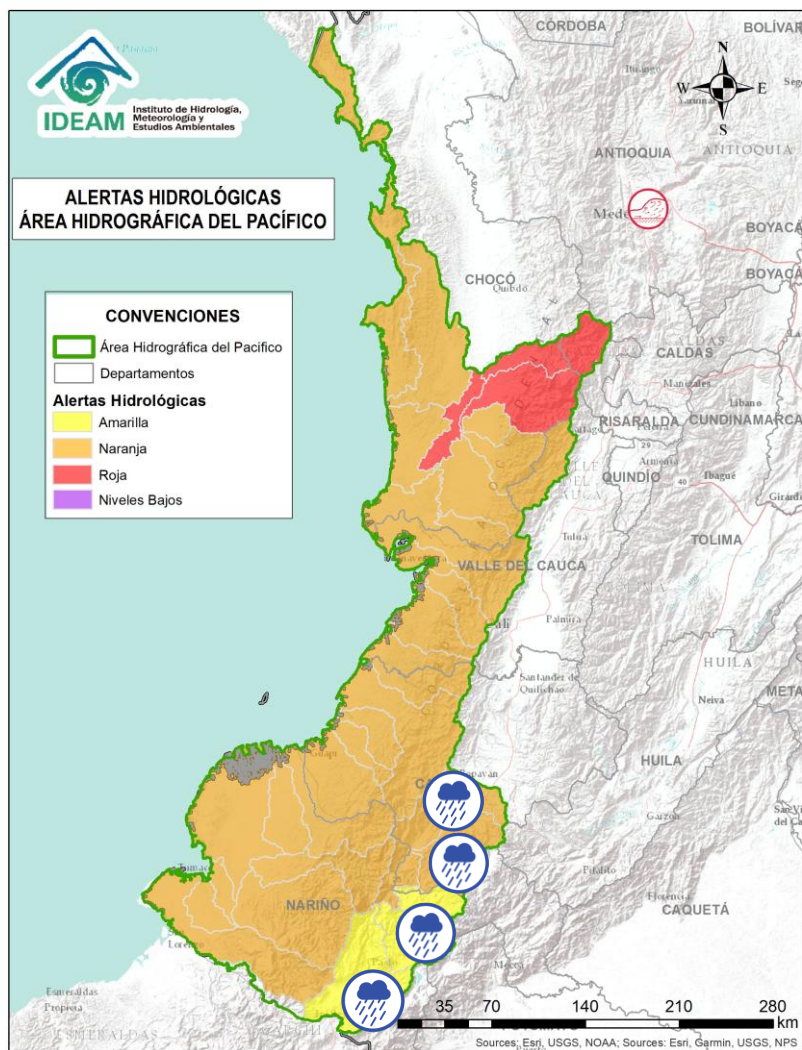
Alerta	Zona Hidrográfica	Subzona o Cuenca Hidrográfica	Descripción de la alerta hidrológica
	Tapaje – Dagua – Directos	Cuenca del río San Juan de Micay	Probabilidad de crecientes súbitas en el río San Juan de Micay y sus afluentes, aportante directo al Océano Pacífico. Se recomienda especial atención en los municipios de Argelia, San Miguel y López de Micay (Cauca).
	Tapaje – Dagua – Directos	Cuenca del río Saija	Probabilidad de crecientes súbitas en el río Saija y sus afluentes, aportante directo al Océano Pacífico.
	Tapaje – Dagua – Directos	Cuenca del río Timbiquí	Probabilidad de crecientes súbitas en el río Timbiquí y sus afluentes, aportante directo al Océano Pacífico. Especial atención en el municipio de Timbiquí (Cauca).
	Tapaje – Dagua – Directos	Cuenca del río Guapi	Probabilidad de crecientes súbitas en el río Guapi y sus afluentes, aportante directo al Océano Pacífico. Especial atención en el municipio de Guapi (Cauca).
	Tapaje – Dagua – Directos	Cuenca del río Iscuandé	Probabilidad de crecientes súbitas en el río Iscuandé y sus afluentes, aportante directo al Océano Pacífico. Especial atención en el municipio de Santa Bárbara Iscuandé (Nariño).
	Tapaje – Dagua – Directos	Cuenca del río Tapaje	Probabilidad de crecientes súbitas en el río Tapaje y sus afluentes, el cual drena sus aguas al Océano Pacífico en el departamento de Nariño.



Área Hidrográfica del Pacífico



Actualización: 03 de mayo de 2025 00:00 HLC



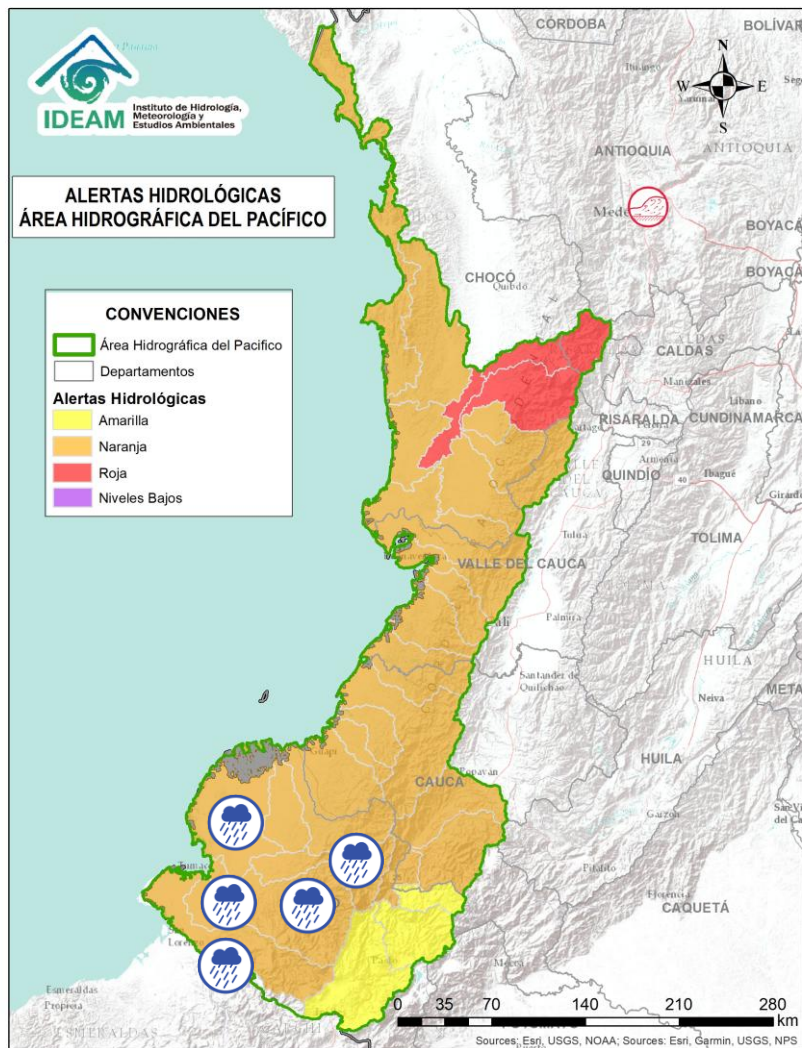
Alerta	Zona Hidrográfica	Subzona o Cuenca Hidrográfica	Descripción de la alerta hidrológica
	Patía	Cuenca alta del río Patía	Probabilidad de crecientes súbitas en el Alto Patía y sus afluentes, particularmente en los ríos Timbío, Quilcacé y Guabas, y las quebradas Sachamates, San Gandinga, Las Tallas y El Águila. Se recomienda especial atención en los municipios de El Tambo, Patía, Mercaderes y Balboa (Cauca), y Leiva (Nariño).
	Patía	Cuenca del río San Jorge	Probabilidad de crecientes súbitas en el río San Jorge y sus afluentes, especialmente en los ríos San Pedro, Mazamorras y Pancitará, y las quebradas San Gandinga, Salinas, Cascadas y Buenavista. Especial atención en los municipios de Almaguer, Sucre, Mercaderes y Bolívar, La Sierra, San Sebastián y La Vega (Cauca).
	Patía	Cuenca del río Mayo	Probabilidad de incremento en los niveles del río Mayo, aportante al alto Patía al nororiente del departamento de Nariño. Especial atención en el municipio de San Pablo (Nariño).
	Patía	Cuenca río Juanambú	Probabilidad de crecientes súbitas en el río Juanambú y sus afluentes (aportantes al Alto Patía - Nariño), especialmente el río Pasto y la quebrada El Royo. Se recomienda especial atención en los municipios de Pasto, San Bernardo y Chachagüi (Nariño).
	Patía	Cuenca del río Guáitara	Probabilidad de crecientes súbitas en el río Guáitara y sus aportantes, especialmente la quebrada Molinocayo. Especial atención en los municipios de Santacruz, Yacuanquer y El Tambo (Nariño).



Área Hidrográfica del Pacífico



Actualización: 03 de mayo de 2025 00:00 HLC



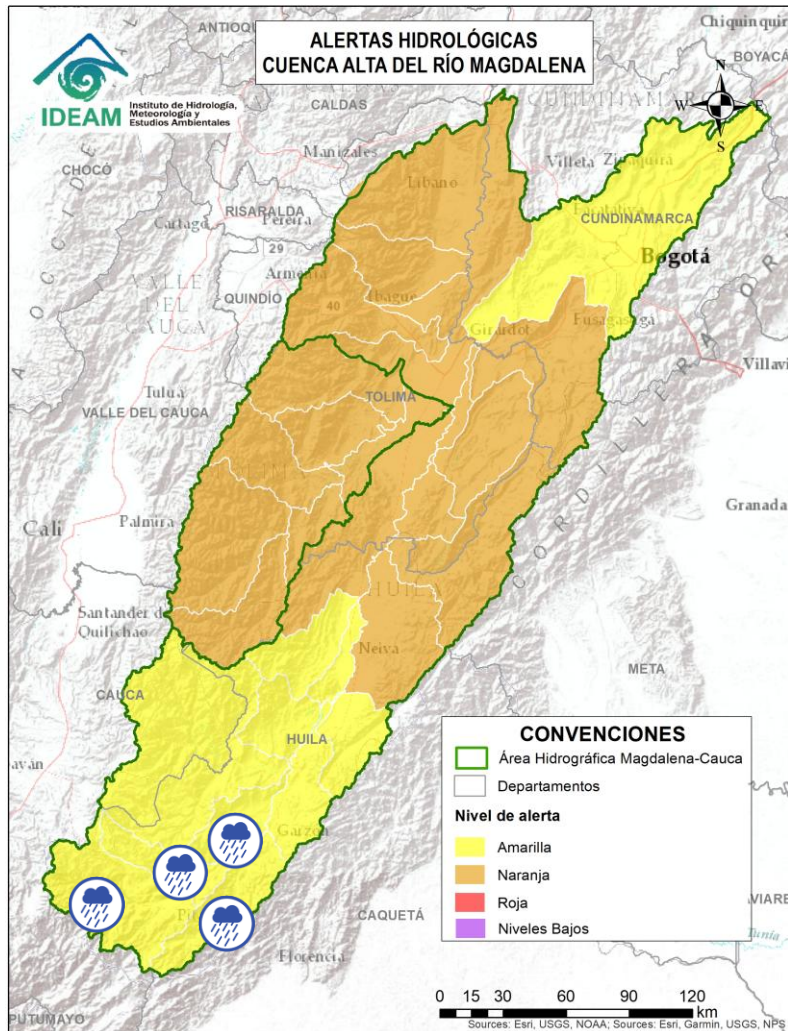
Alerta	Zona Hidrográfica	Subzona o Cuenca Hidrográfica	Descripción de la alerta hidrológica
	Patía	Cuenca media del río Patía	Probabilidad de incrementos en los niveles en la cuenca media del río Patía y sus afluentes. Especial atención en los municipios de Cumbitara, El Charco, El Rosario, Leiva, Los Andes (Sotomayor), Magüí (Payán), Policarpa (Nariño).
	Patía	Cuenca del río Telembí	Probabilidad de crecientes súbitas en el río Telembí y sus afluentes, especialmente el río Ispi. Se recomienda especial atención en los municipios de Roberto Payan, Barbacoas, Mallama y Tumaco (Nariño).
	Patía	Cuenca baja del río Patía	Probabilidad de crecientes súbitas en el nivel de la parte baja del río Patía y sus afluentes, el cual descarga sus aguas al océano Pacífico en el departamento de Nariño. Se recomienda especial atención en los municipios de Magüí (Payán), Roberto Payán, Francisco Pizarro, La Tola, Olaya Herrera y Mosquera (Nariño).
	Mira	Cuenca del río Chagüi	Probabilidad de crecientes súbitas en la cuenca del río Chagüi y sus afluentes. Se recomienda especial atención en el municipio de Tumaco (Nariño).
	Mira	Cuenca del río Rosario	Probabilidad de crecientes súbitas en la cuenca del río Rosario y sus afluentes. Se recomienda especial atención en el municipio de Tumaco (Nariño).
	Mira	Cuenca del río Mira	Probabilidad de crecientes súbitas en el río Mira y sus afluentes, tales como, los ríos Guiza, San Juan y Chagüi. Se recomienda especial atención a la altura de los municipios de Barbacoas, Ricaurte y Tumaco (Nariño).



Área Hidrográfica del Magdalena – Cauca (Cuenca alta del Río Magdalena)



Actualización: 03 de mayo de 2025 00:00 HLC



Alerta	Zona Hidrográfica	Subzona o Cuenca Hidrográfica	Descripción de la alerta hidrológica
	Alto Magdalena	Cuenca alta del río Magdalena	Probabilidad de crecientes en el Alto Magdalena y sus aportantes, especialmente en los ríos Guachicos y Guarapas, y las quebradas Cabuyal, La Burrera, Camberos, Agua Blanca y Los Andes. Especial atención en los municipios de San Agustín, Isnos, Palestina y Pitalito (Huila).
	Alto Magdalena	Cuenca del río Suaza	Probabilidad de crecientes súbitas en el río Suaza y sus aportantes, especialmente el río Suárez y las quebradas La Danta y Mantagua. Especial atención en los municipios de Acevedo, Suaza y Guadalupe (Huila).
	Alto Magdalena	Cuenca del río Timaná	Probabilidad de incrementos súbitos de nivel en la cuenca del río Timaná entre otros directos al Magdalena y sus aportantes, como las quebradas La Hondura y Holguín. Se recomienda estar atentos a la altura de los municipios de Timaná, Altamira y Elías (Huila).
	Alto Magdalena	Ríos Directos Magdalena (mi)	Creencias súbitas en las SZH Ríos Directos Magdalena (mi). Especial atención en las quebradas El Guayabo y Lagunilla. Se recomienda, estar atentos en los municipios de Saladoblanco, Oporapa, Tarquí, El Pital y Agrado (Huila).



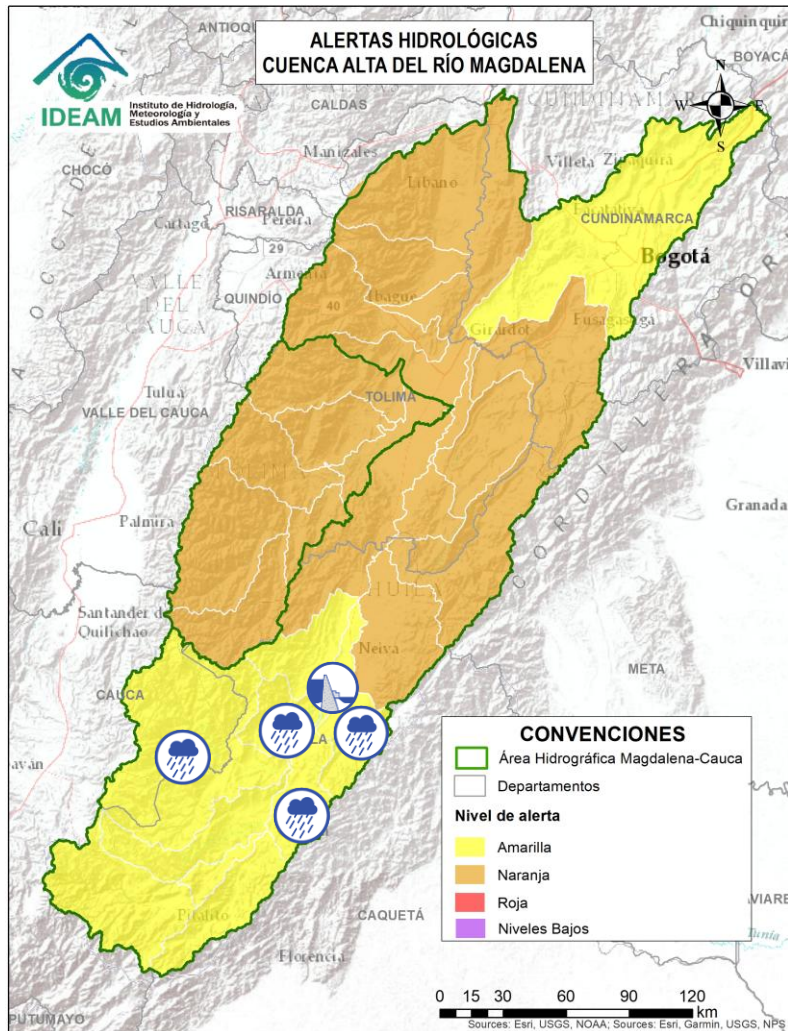
Por favor, pique aquí para volver al mapa principal de Áreas Hidrográficas de Colombia.



Área Hidrográfica del Magdalena – Cauca (Cuenca alta del Río Magdalena)



Actualización: 03 de mayo de 2025 00:00 HLC



Alerta	Zona Hidrográfica	Subzona o Cuenca Hidrográfica	Descripción de la alerta hidrológica
	Alto Magdalena	Ríos Directos Magdalena (md)	Probabilidad de crecientes súbitas en las SZH ríos directos al Magdalena (md). Especial atención en los municipios de Gigante y Garzón (Huila).
	Alto Magdalena	Cuenca del río Páez	Probabilidad de crecientes súbitas en el río Páez y sus aportantes los ríos Simbola, Ullucos, Negro y especialmente en el río La Plata y sus afluentes el río Aguacatal y las quebradas El Salado, Zapatero, Cuchayaco, Barbillas, Azafranalen, Casablanca, Segoviana, Azafranal, La Azufrada, Las Parras y El Perico. Se recomienda especial atención en los municipios de Inzá, Belalcázar, La Plata, Nátaga, Paicol y Tesalia (Huila. Nota: 1)
	Alto Magdalena	Cuenca de los ríos Yaguará e Iquira	Crecientes súbitas en las cuencas de los ríos Yaguará, Iquira y sus afluentes, entre otros aportantes al Alto Magdalena. Especial atención en los municipios de Yaguará e Iquira (Huila).
	Alto Magdalena	Río Magdalena	ENEL informa como medida preventiva ante el aumento del nivel del embalse Betania, se tiene apertura parcial de compuertas de vertedero con descarga sobre el río Magdalena, menor al total del programa de generación. Especial atención a las unidades localizadas aguas abajo de la central Betania (municipios de Campoalegre, Palermo, Rivera y Neiva - Huila) (30/04/2025).
	Alto Magdalena	Cuenca del río Neiva	Probabilidad de crecientes súbitas en las cuencas de los ríos Neiva y sus afluentes, especialmente las quebradas La Perdiz, Las Tapias y el río Frío. Especial atención en el municipio de Algeciras y Campoalegre (Huila).



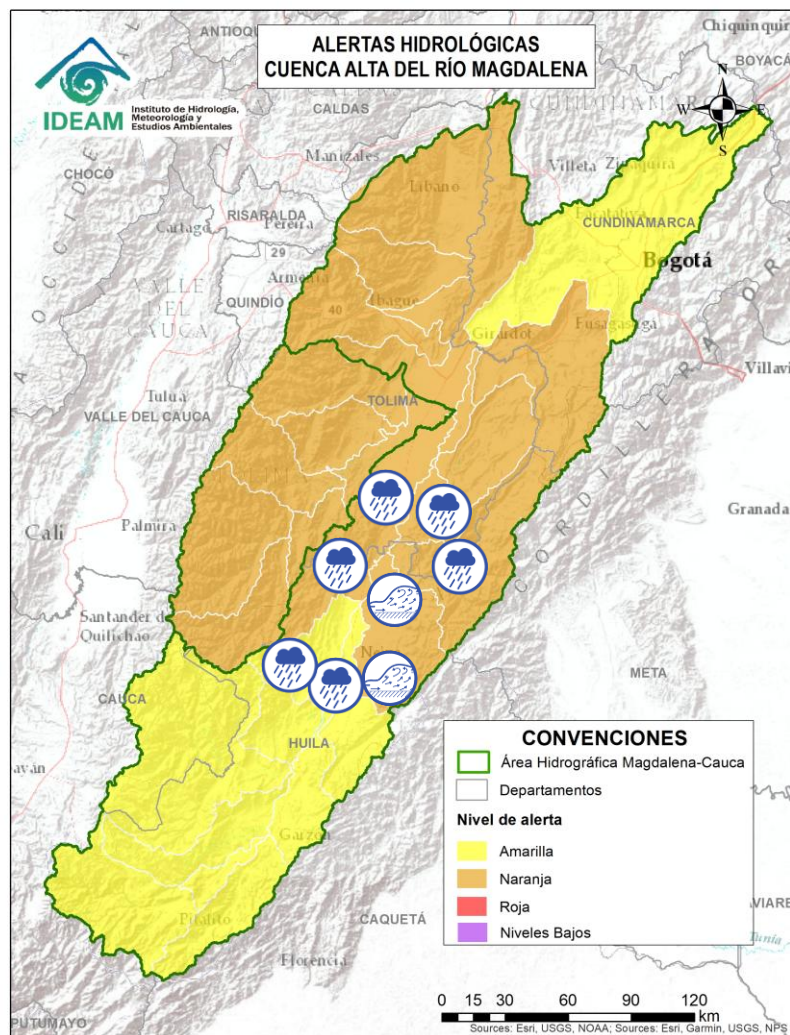
Por favor, pique aquí para volver al mapa principal de Áreas Hidrográficas de Colombia.



Área Hidrográfica del Magdalena – Cauca (Cuenca alta del Río Magdalena)



Actualización: 03 de mayo de 2025 00:00 HLC



Alerta	Zona Hidrográfica	Subzona o Cuenca Hidrográfica	Descripción de la alerta hidrológica
	Alto Magdalena	Cuenca del río Juncal	Probabilidad de crecientes súbitas en la cuenca del río Juncal y otros ríos directos al Magdalena. Especial atención en los municipios de Palermo y Neiva (Huila).
	Alto Magdalena	Cuenca del río Baché	Probabilidad de crecientes súbitas en el río Baché y sus afluentes. Especial atención las quebradas San Miguel, El Oso, El Carmen y El Chuco en el municipio de Santa Maria (Huila).
	Alto Magdalena	Cuenca del río Fortalecillas	Crecientes súbitas en el nivel del río Fortalecillas y aportantes, se recomienda especial atención en los ríos Villavieja, Ceibas y Motilón, y la quebrada El Venado . Especial atención en los municipios de Rivera, Neiva y Villavieja (Huila). Nota: Creciente súbita del río Ceibas y la quebrada El Venado en Neiva – Huila (30/04/2025).
	Alto Magdalena	Cuenca del río Aipe - Chenche	Probabilidad de crecientes súbitas en los ríos Aipe, Chenche y sus afluentes. Especial atención en los municipios Aipe (Huila) y Natagaima (Tolima).
	Alto Magdalena	Cuenca del río Cabrera	Probabilidad de creciente súbita en el río Cabrera y sus afluentes como el río Ambica, especial atención en el municipio Colombia (Huila).
	Alto Magdalena	Directos al Magdalena entre Cabrera y Sumapaz	Probabilidad de incrementos moderados en el nivel de los ríos directos al Magdalena entre Cabrera y Sumapaz.



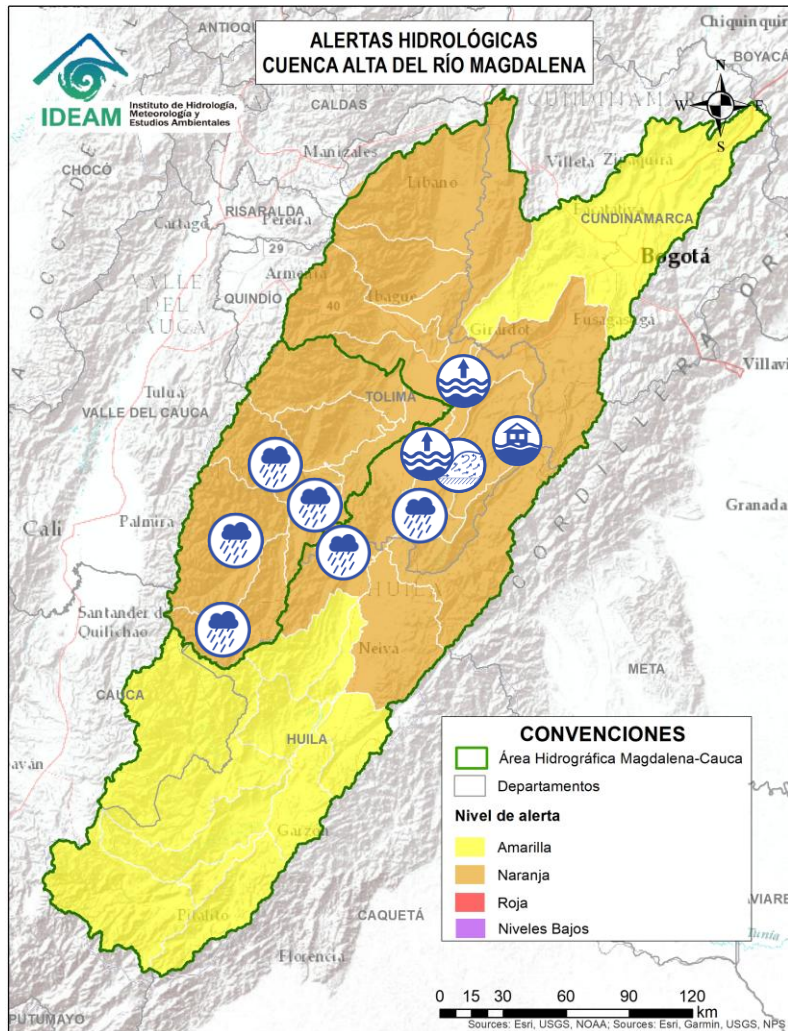
Por favor, pique aquí para volver al mapa principal de Áreas Hidrográficas de Colombia.



Área Hidrográfica del Magdalena – Cauca (Cuenca alta del Río Magdalena)



Actualización: 03 de mayo de 2025 00:00 HLC



Alerta	Zona Hidrográfica	Subzona o Cuenca Hidrográfica	Descripción de la alerta hidrológica
	Alto Magdalena	Río Magdalena	Niveles altos del río Magdalena entre los municipios de Purificación y Flandes (Tolima). Se recomienda estar atentos en las comunidades aledañas a la ribera del río ante posibles afectaciones por desbordamientos e inundaciones.
	Alto Magdalena	Cuenca del río Prado	Crecientes súbitas en los ríos Prado, Cuinde y Negro, afluentes al embalse de Prado, especial atención en los municipios de Cunday, Villarrica y Prado (Tolima). Nota: Celsia hará descarga controlada en represa de Prado (29/04/2025).
	Saldaña	Cuenca Alta del río Saldaña	Probabilidad de crecientes súbitas en la cuenca Alta del río Saldaña y sus afluentes como son el río Anamichú y Cambrín, especial atención en el municipio de Rioblanco en el departamento del Tolima.
	Saldaña	Cuenca del río Atá	Probabilidad de crecientes súbitas en la cuenca del río Atá, aportante al Alto Saldaña en el departamento del Tolima.
	Saldaña	Cuenca media del río Saldaña	Probabilidad de crecientes súbitas en la cuenca media del río Saldaña. Especial atención en el municipio de Ataco, en el departamento del Tolima.
	Saldaña	Cuenca del río Amoyá	Probabilidad de crecientes súbitas en la cuenca del río Amoyá y sus aportantes en el departamento del Tolima. Especial atención al municipio de Chaparral.



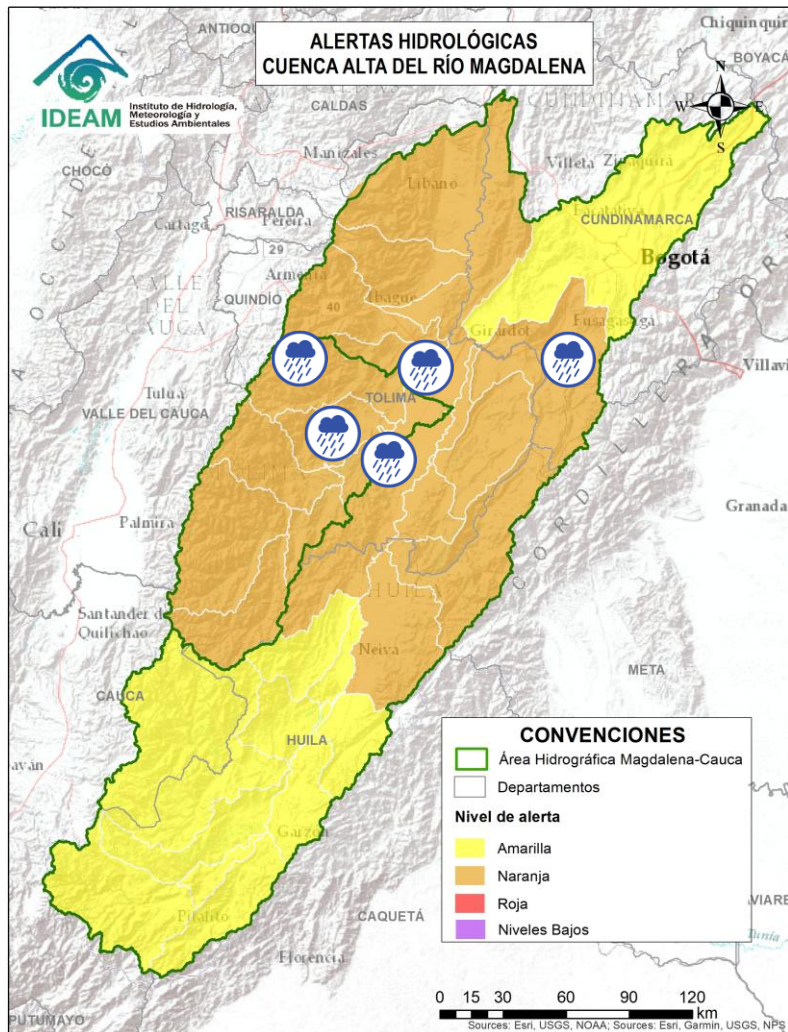
Por favor, pique aquí para volver al mapa principal de Áreas Hidrográficas de Colombia.



Área Hidrográfica del Magdalena – Cauca (Cuenca alta del Río Magdalena)



Actualización: 03 de mayo de 2025 00:00 HLC



Alerta	Zona Hidrográfica	Subzona o Cuenca Hidrográfica	Descripción de la alerta hidrológica
	Saldaña	Cuencas de los ríos Tetuán y Ortega	Probabilidad de crecientes súbitas en las cuencas de los ríos Tetuán y Ortega en el departamento del Tolima. Se recomienda especial atención en la zona urbana del dicho municipio de Ortega y Chaparral. Notas: 1) Se reporta inundaciones por desbordamiento del río Peralonso en el municipio de Ortega (Tolima). (20/04/2025) y 2) Inundaciones en el municipio de San Antonio (Tolima) afectando la cabecera municipal (26/04/2025).
	Saldaña	Cuenca del río Cucuana	Probabilidad de crecientes súbitas en el río Cucuana y sus afluentes. Especial atención en los municipios de Roncesvalles, Rovira y San Luis, en el departamento del Tolima. Nota: 1) Se reporta Inundaciones por desbordamiento del río Cucuana en el municipio de Ortega – Vereda San Francisco (01/05/2025)
	Saldaña	Cuenca baja del río Saldaña	Probabilidad de crecientes súbitas en la cuenca baja del río Saldaña. Especial atención en el municipio de Saldaña en el departamento del Tolima.
	Alto Magdalena	Cuenca del río Luisa	Probabilidad de incrementos moderados en los niveles del río Luisa y sus afluentes, directos al Alto Magdalena. Especial atención a la altura del municipio Valle de San Juan (Tolima).
	Alto Magdalena	Cuenca del río Sumapaz	Probabilidad de crecientes súbitas en el río Sumapaz, se prevé igual condición en sus afluentes tales como los ríos Cuja, Subía, Pague y las quebradas La Arenosa, La Lejía y Sabaneta. Se recomienda especial atención en los municipios de Ricaurte, Cabrera, Pandi, Melgar, Arbeláez, Sylvania y Nilo (Cundinamarca) y Carmen de Apicalá (Tolima).



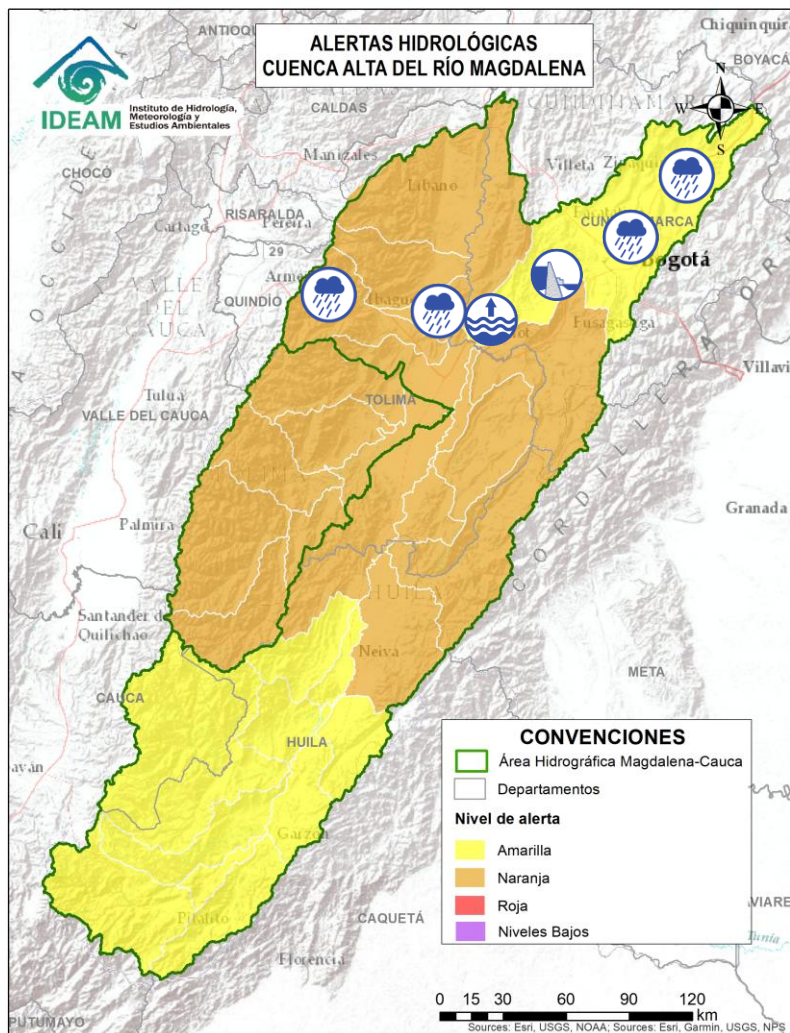
Por favor, pique aquí para volver al mapa principal de Áreas Hidrográficas de Colombia.



Área Hidrográfica del Magdalena – Cauca (Cuenca alta del Río Magdalena)



Actualización: 03 de mayo de 2025 00:00 HLC



Alerta	Zona Hidrográfica	Subzona o Cuenca Hidrográfica	Descripción de la alerta hidrológica
	Alto Magdalena	Cuenca del río Coello	Probabilidad de crecientes súbitas en el río Coello y sus tributarios, especialmente el río Combeima. Se recomienda especial atención en la ciudad de Ibagué.
	Alto Magdalena	Cuenca del río Opía	Probabilidad de crecientes súbitas en el río Opía y sus afluentes, especial atención en los municipios de Piedras (Tolima) y Nariño (Cundinamarca).
	Alto Magdalena	Cuenca Alta del río Bogotá	Probabilidad de crecientes súbitas en la cuenca alta del río Bogotá y sus afluentes. Especial atención en los municipios de Villapinzón, Chocontá, Suesca, Sesquilé, Gachancipá, Zipaquirá y Tocancipá (Cundinamarca).
	Alto Magdalena	Cuenca Media del río Bogotá	Probabilidad de incrementos súbitos en el río Bogotá y en sus aportantes como son: los ríos Apulo, Tunjuelito, Frío, quebrada Honda y Canal Salitre, Canal Cundinamarca y quebrada Yomasa, entre otros aportantes al cauce principal del río Bogotá. Se recomienda estar atentos por posibles encharcamientos en los municipios de Cajicá, Chía, Cota, La Calera, Madrid, Funza, Mosquera (Cundinamarca). También, estar atentos a los niveles de las quebradas y afluentes en estos municipios. Por otra parte, debido a las fuertes precipitaciones que se registran en la ciudad de Bogotá es posible encharcamientos en diferentes sectores de la capital.
	Alto Magdalena	Cuenca Baja del río Bogotá	Enel Colombia S.A. ESP emite alerta naranja por descargas de caudal en la Central Hidroeléctrica de La Guaca (28/04/2025). Se recomienda estar atentos a los municipios aguas abajo como Apulo, Anapoima, Tocaima y Girardot.
	Alto Magdalena	Cuenca Baja del río Bogotá	Niveles altos en la cuenca baja del río Bogotá y probabilidad de crecientes súbitas en sus aportantes, tales como, los ríos Apulo y Lindo, y las quebradas La Pilama y Cachimbula. Especial atención en municipios de La Mesa, Anapoima, Apulo, Tocaima, Agua de Dios y Girardot (Cundinamarca).



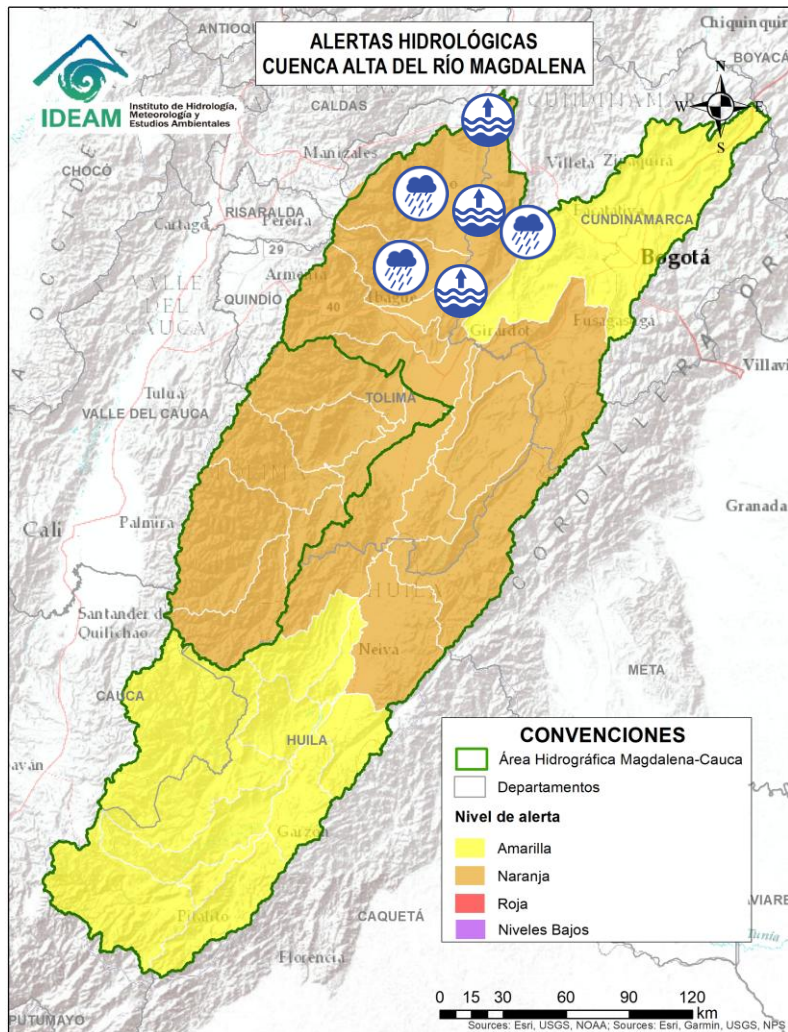
Por favor, pique aquí para volver al mapa principal de Áreas Hidrográficas de Colombia.



Área Hidrográfica del Magdalena – Cauca (Cuenca alta del Río Magdalena)



Actualización: 03 de mayo de 2025 00:00 HLC



Alerta	Zona Hidrográfica	Subzona o Cuenca Hidrográfica	Descripción de la alerta hidrológica
	Alto Magdalena	Río Magdalena	Niveles altos del río Magdalena a la altura de los municipios de Ricaurte, Girardot, Nariño y Guataquí (Cundinamarca). Se recomienda estar atentos en las comunidades aledañas a la ribera del río ante posibles afectaciones por desbordamientos e inundaciones.
	Alto Magdalena	Río Magdalena	Niveles altos del río Magdalena a la altura de los municipios de Guaduas (Cundinamarca) y Honda (Tolima). Se recomienda estar atentos en las comunidades aledañas a la ribera del río ante posibles afectaciones por desbordamientos e inundaciones.
	Alto Magdalena	Cuenca del río Totare	Probabilidad de creciente súbita en el río Totare y probabilidad de incrementos moderados en los niveles sus afluentes, especial atención en los municipios de Anzoátegui, Alvarado y la ciudad de Ibagué. Nota: Se reportan encharcamientos en el sector de Miro lindo de Ibagué (21/04/2025).
	Alto Magdalena	Cuenca del río Lagunilla	Probabilidad de crecientes súbitas en los ríos Lagunilla, Sabandija, Recio y Azufrado, afluentes del alto Magdalena. Se recomienda especial atención en los municipios de Villahermosa, Ambalema, Murillo, Líbano, Lérica, Armero y Venadillo (Tolima).
	Alto Magdalena	Cuenca del río Seco y otros directos al Magdalena	Probabilidad de incrementos moderados en el nivel del río Seco entre otros directos al Magdalena en este sector. Se recomienda especial atención en los municipios de Jerusalén y San Juan de Rioseco (Cundinamarca).



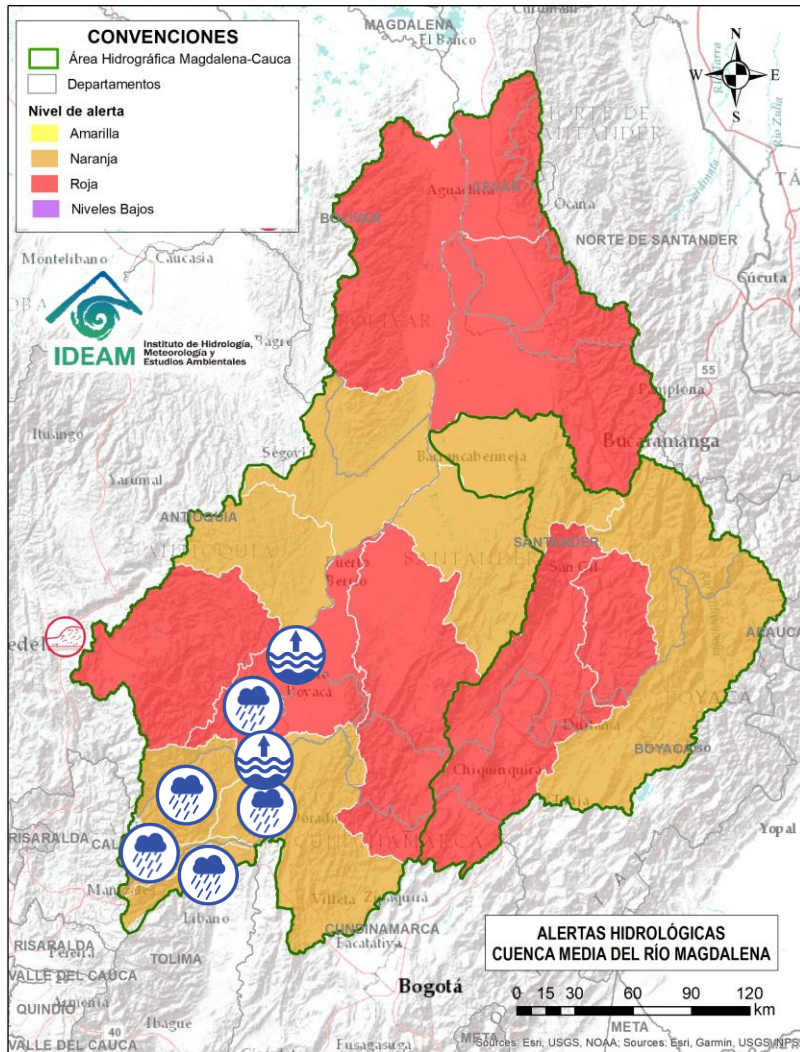
Por favor, pique aquí para volver al mapa principal de Áreas Hidrográficas de Colombia.



Área Hidrográfica del Magdalena – Cauca (Cuenca media del Río Magdalena)



Actualización: 03 de mayo de 2025 00:00 HLC



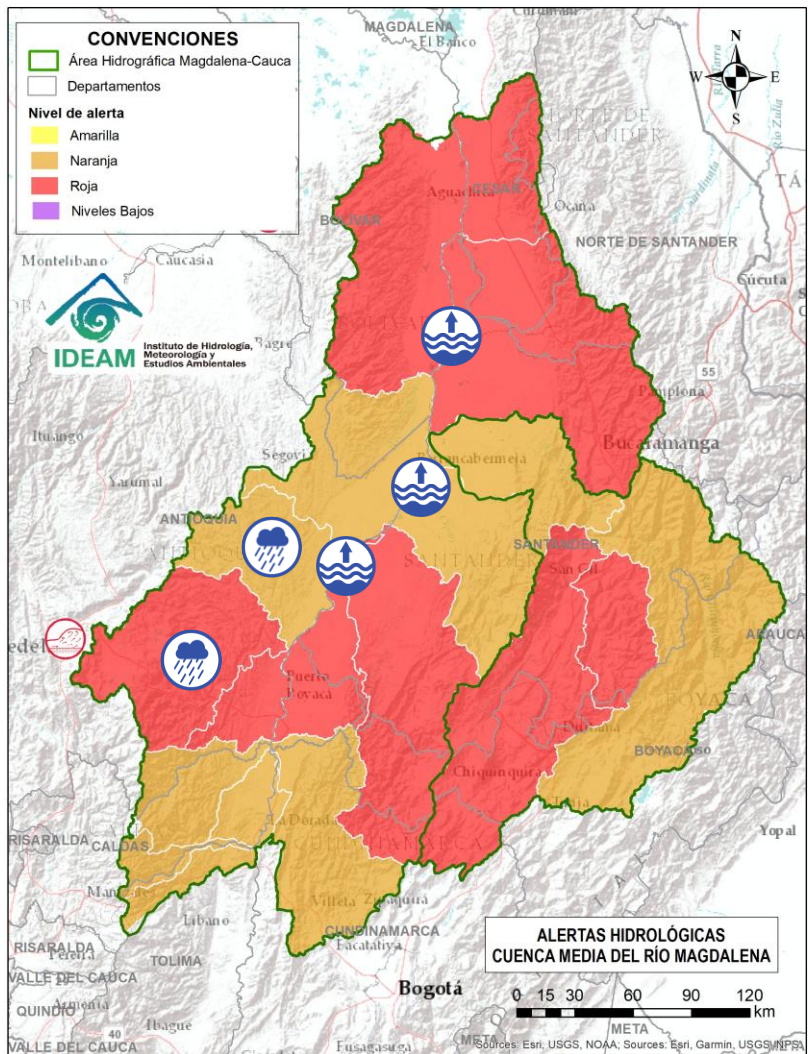
Alerta	Zona Hidrográfica	Subzona o Cuenca Hidrográfica	Descripción de la alerta hidrológica
	Medio Magdalena	Río Magdalena	Niveles altos del río Magdalena en el tramo entre La Dorada (Caldas) y Puerto Salgar (Cundinamarca). Se recomienda estar atentos en las comunidades aledañas a la ribera del río ante posibles afectaciones por desbordamientos e inundaciones.
	Medio Magdalena	Cuenca del río Gualí	Probabilidad de crecientes súbitas en el río Gualí y sus afluentes, especialmente en el río San Juan. Especial atención en los municipios de Fresno (Tolima), Mariquita (Tolima), Pensilvania (Caldas), Casablanca (Tolima) y Samaná (Caldas).
	Medio Magdalena	Cuenca del río Guarinó	Probabilidad de crecientes súbitas en la cuenca del río Guarinó, especialmente en la quebrada San Antonio y el río Perrillo. Especial atención en el municipio de Manzanares (Caldas).
	Medio Magdalena	Directos al Medio Magdalena entre los ríos Guarinó y La Miel	Probabilidad de crecientes súbitas en los directos al Medio Magdalena entre los ríos Guarinó y La Miel, se recomienda especial atención en el municipio de La Dorada (Caldas).
	Medio Magdalena	Cuenca del río La Miel (Samaná)	Probabilidad de crecientes súbitas en la cuenca del río La Miel, especialmente en sus aportantes entre ellos el río Venus en el municipio de Nariño (Antioquia). Especial atención en los municipios de Marquetalia, Samaná, Pensilvania, Norcasia (Caldas), Argelia, Nariño y Sonsón (Antioquia).
	Medio Magdalena	Cuenca de los directos al Medio Magdalena entre La Miel y Nare	Probabilidad de crecientes súbitas en los aportantes directos al Medio Magdalena entre los ríos La Miel y Nare, especialmente en el río Claro (Cocorná Sur). Especial atención a la altura de los municipios de Sonsón, Puerto Triunfo, Puerto Nare y San Francisco (Antioquia).
	Medio Magdalena	Río Magdalena	Niveles altos del río Magdalena en el tramo entre Puerto Triunfo y Puerto Nare (Antioquia). Se recomienda estar atentos en las comunidades aledañas a la ribera del río ante posibles afectaciones por desbordamientos e inundaciones. Nota: Afectaciones por desbordamiento del río Magdalena en el corregimiento La Sierra del municipio de Puerto Nare – Antioquia (30/04/2025).



Área Hidrográfica del Magdalena – Cauca (Cuenca media del Río Magdalena)



Actualización: 03 de mayo de 2025 00:00 HLC



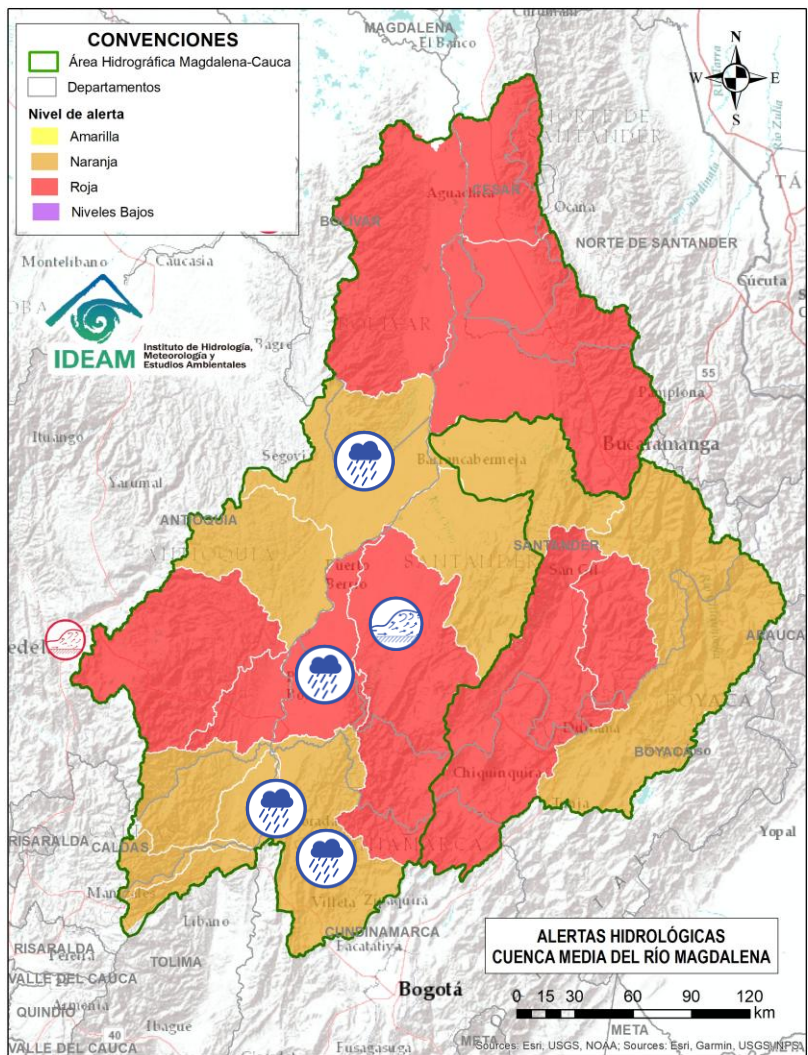
Alerta	Zona Hidrográfica	Subzona o Cuenca Hidrográfica	Descripción de la alerta hidrológica
	Medio Magdalena	Cuenca del río Nare	Probabilidad de crecientes súbitas en el río Nare y sus afluentes, especialmente en los ríos Samaná, Guatapé, Nus, Negro, Pantanillo y las quebradas Iraka (Natalia), San Roque, La Pereira, La Grande, Marinilla, El Arenal, La Cuba, La Mosca, Santa Gertrudis, Guayabal, La Chorrera, La Trinidad, Guayabal, La Ocho, La Paisanita, La Aguada, La Cristalina, Bodegas, Tenería y La Reina. Se recomienda estar atentos en los municipios de Guarne, El Retiro, La Ceja, Cisneros, San German, San Roque, Caracolí, Santo Domingo, Concepción, Rionegro, Santuario, Marinilla, Cocorná, Granada, San Luis, Yolombó, Puerto Nare, San Francisco, San Carlos y San Rafael (Antioquia). Notas: 1) Se reportó desbordamiento de la quebrada El Salado en el sector vía a la cancha en el municipio de San Vicente Ferrer (Antioquia) (01/05/2025). 2) Creciente súbita del río Nare afectando los sectores de Islitas y La Plata del corregimiento La Pesca, Antioquia (30/04/2025). 3) Creciente súbita del río Nare afectando los sectores de Islitas y La Plata del corregimiento La Pesca, Antioquia (30/04/2025). Desbordamiento del río Negro y la quebrada La Mosca en el municipio de Rionegro – Antioquia (30/04/2025).
	Medio Magdalena	Medio Magdalena	Niveles altos en el río Magdalena entre los municipios Puerto Berrio (Antioquia), Barrancabermeja y Puerto Wilches (Santander) y San Pablo (Bolívar). Se recomienda estar atentos a los centros poblados y viviendas que se encuentran ribereños al río de dichos municipios, como aguas abajo, ante posibles afectaciones por desbordamientos e inundaciones.
	Medio Magdalena	Cuenca del río San Bartolo	Probabilidad de crecientes súbitas en la cuenca del río San Bartolo, especialmente en sus aportantes de la cuenca Media-Baja, estar atentos en los ríos Vegachi y Regla, y la quebrada La Malena, entre otros. Especial atención en los municipios de Yolombó, Vegachi, Maceo y Puerto Berrio (Antioquia).



Área Hidrográfica del Magdalena – Cauca (Cuenca media del Río Magdalena)



Actualización: 03 de mayo de 2025 00:00 HLC



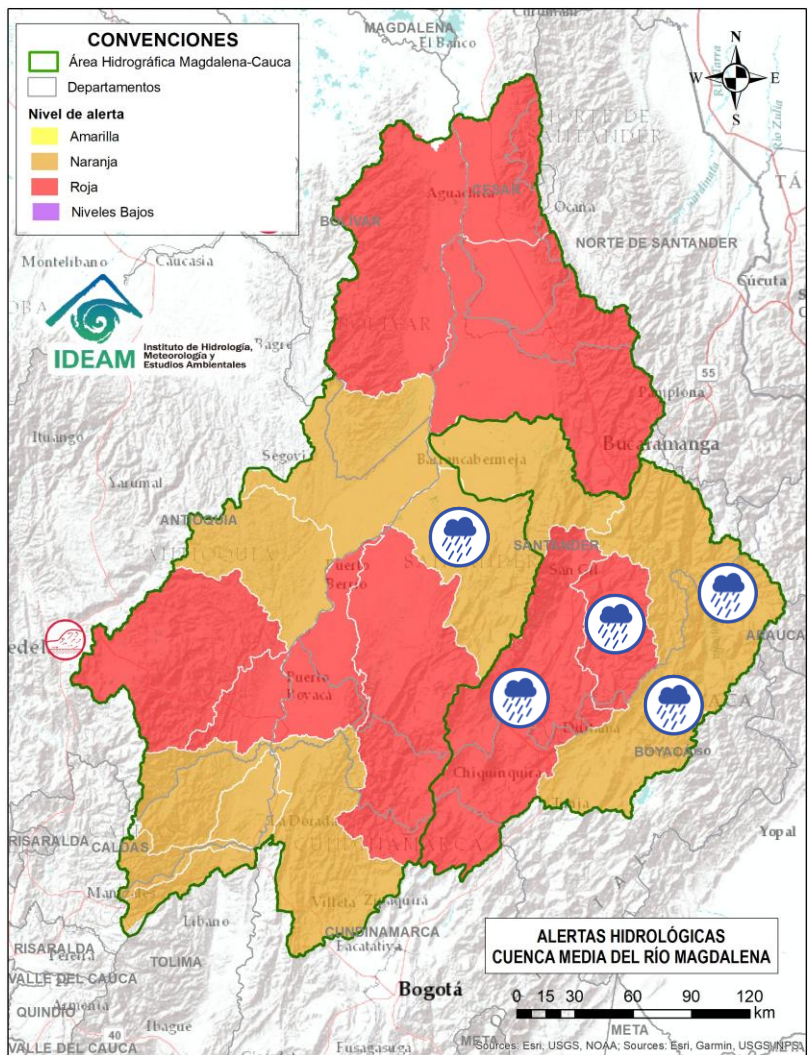
Alerta	Zona Hidrográfica	Subzona o Cuenca Hidrográfica	Descripción de la alerta hidrológica
	Medio Magdalena	Cuenca del río Cimitarra	Probabilidad de crecientes súbitas en el río Cimitarra y sus afluentes, especial atención en los municipios de Cantagallo (Bolívar), Yondó y Remedios (Antioquia).
	Medio Magdalena	Directos al medio Magdalena entre los ríos Seco y Negro	Probabilidad de crecientes súbitas en los aportantes directos al Medio Magdalena entre los ríos Seco y Negro. Especial atención en el municipio de Puerto Salgar (Cundinamarca).
	Medio Magdalena	Cuenca del río Negro	Probabilidad de crecientes súbitas del río Negro y sus aportantes, se recomienda especial atención en los ríos Bunque, Villeta, Tobia, Negro, Contador, Guaguaqui, Moras y Las Cañas, y las quebradas Reyes, Amarilla, La Negra, La Chorrera, Agua Clara, La Papaya, Retama, Furatena, El Tune y Honduras. Especial atención en los municipios de Villeta, Nimaima, Supatá, La Peña, San Francisco, Útica, La Vega, Caparrapí, Sasaima, Tobia, Guaduas, Pacho, Villagómez, Quebradanegra y Yacopí (Cundinamarca).
	Medio Magdalena	Directos al Magdalena Medio entre ríos Negro y Carare	Probabilidad de crecientes súbitas en los directos al Medio Magdalena entre los ríos Negro y Carare, especialmente en los ríos Guaguaqui y Ermitaño, y el caño Loco. Se recomienda especial atención en el municipio de Puerto Boyacá (Boyacá).
	Medio Magdalena	Cuenca del río Carare (Minero)	Crecientes súbitas en la cuenca del río Carare, especial atención a sus tributarios como el río Minero y la quebrada Guayabito. Estar atentos en los municipios de Pauna, Muzo, Otanche, Buenavista, San Pablo de Borbur, Quípama (Boyacá), así como Cimitarra y Puerto Parra (Santander).



Área Hidrográfica del Magdalena – Cauca (Cuenca media del Río Magdalena)



Actualización: 03 de mayo de 2025 00:00 HLC



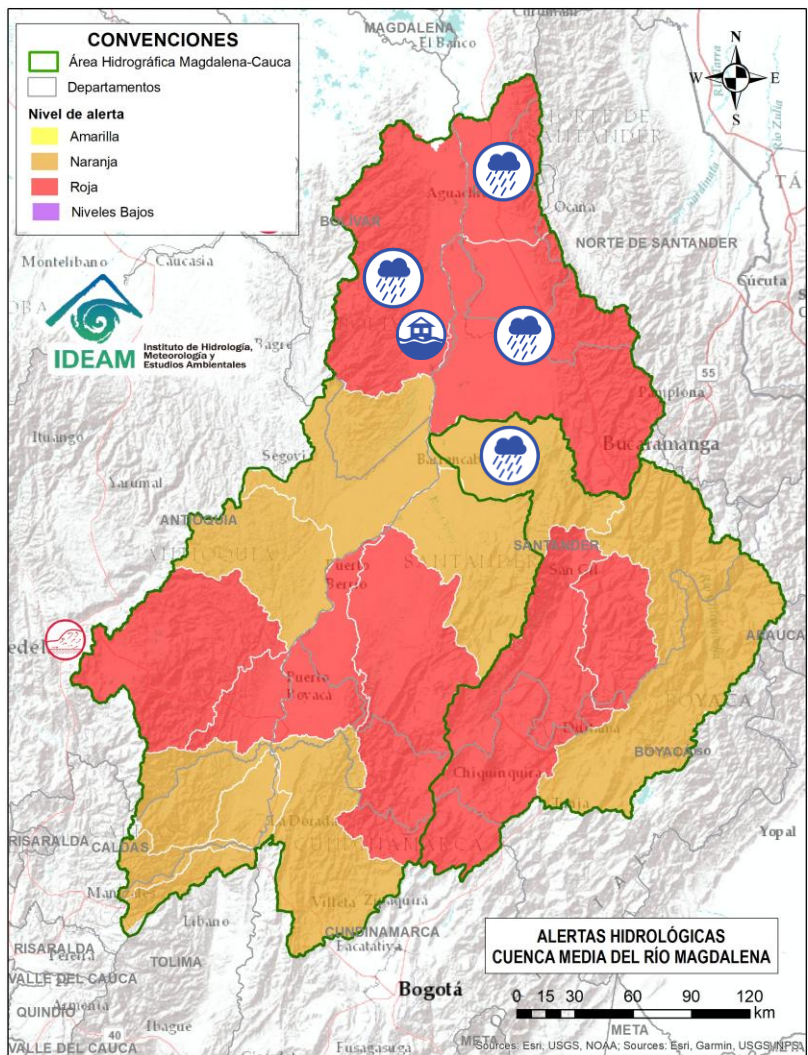
Alerta	Zona Hidrográfica	Subzona o Cuenca Hidrográfica	Descripción de la alerta hidrológica
	Medio Magdalena	Cuenca del río Opón	Probabilidad de crecientes súbitas en el río Opón y sus tributarios, especialmente en la quebrada Capote y en los ríos Cascajales, Honduras, Bermelanola y La Colorada. Especial atención a la altura de los municipios Santa Helena, Puerto Parra y El Carmen del Chucuri (Santander).
	Sogamoso	Cuenca del río Suárez	Probabilidad de crecientes súbitas en el río Suárez y sus afluentes, especialmente en los ríos Cane, Moniquirá, Jupal, Cedaba y las quebradas La Honda, Favitera, La Negra y La Paramera. Se recomienda especial atención a la altura de los municipios de Ubaté, Fúquene (Cundinamarca), Chiquinquirá, Saboya, Chitaraque, Arcabuco, Villa de Leyva, Guachantivá, Saboyá, Santa Sofía, Moniquirá (Boyacá), Barbosa, Puente Nacional, Guadalupe, Oiba, Suata, Güepsa, San Benito, Simacota, Socorro, Palmar, Cabrera, Galán y Villanueva (Santander).
	Sogamoso	Cuenca del río Fonce	Probabilidad de crecientes súbitas en el río Fonce y sus afluentes, especialmente las quebradas Curití, Pozo Azul, Las Américas y río Mogóticos. Se recomienda especial atención a la altura de los municipios de Mogotes, Charalá, San Gil, Curití y Páramo (Santander).
	Sogamoso	Cuenca del río Chicamocha	Probabilidad de crecientes súbitas en el río Chicamocha y sus aportantes, especialmente las quebradas Siberia y Guanare municipio de Onzaga – Santander. Se recomienda especial atención a la altura de los municipios de Paipa, Duitama, Nobsa, Tunja, Tibasosa, Sogamoso, Tópaga, Corrales, Betétiva, Paz de Río, Chiscas, Corrales, Busbanza, Paz del Río y Belén (Boyacá), así como en la cuenca baja en los municipios de Guaca, San Andrés, Cerrito, Capitanejo (Santander).



Área Hidrográfica del Magdalena – Cauca (Cuenca media del Río Magdalena)



Actualización: 03 de mayo de 2025 00:00 HLC



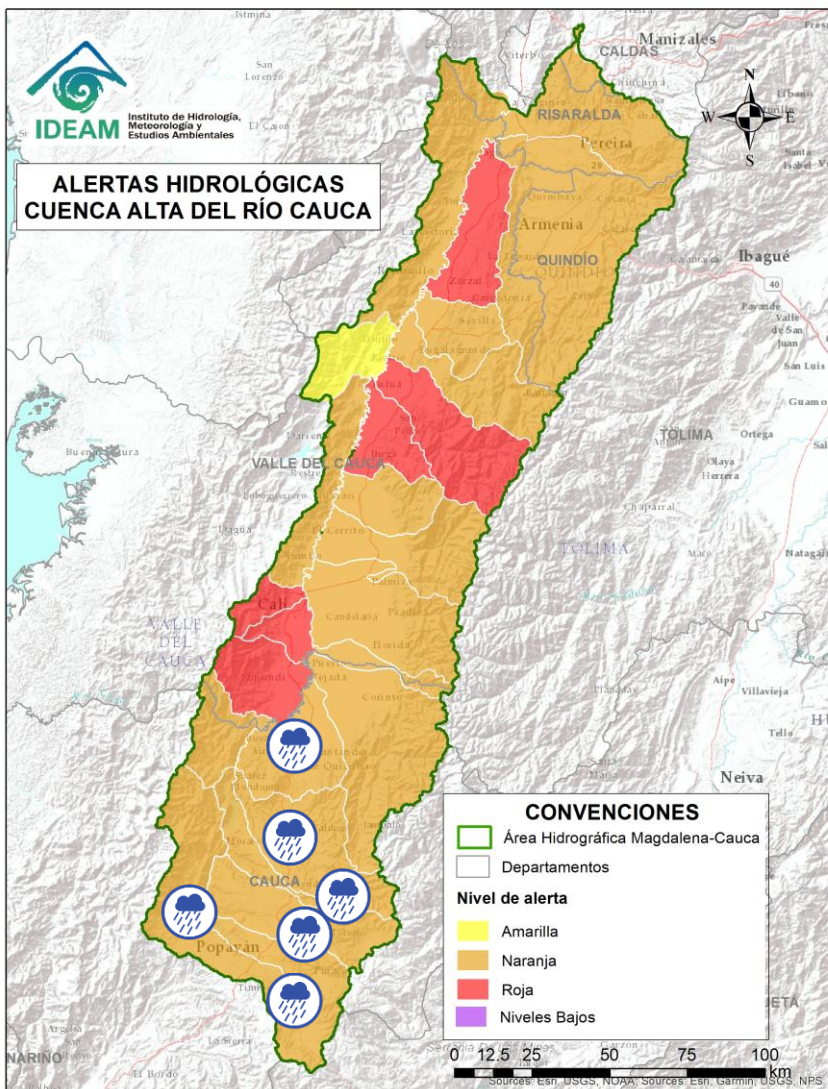
Alerta	Zona Hidrográfica	Subzona o Cuenca Hidrográfica	Descripción de la alerta hidrológica
	Sogamoso	Cuenca del río Sogamoso	Probabilidad de crecientes súbita en el río Sogamoso y sus afluentes. Estar atentos a la altura de los municipios Piedecuesta, Los Santos, Girón y Zapatoca.
	Medio Magdalena	Cuenca del río Lebrija	Probabilidad de crecientes súbitas en el río Lebrija y sus aportantes, especialmente en los ríos Cáchira, Oro, Charta, Florida Blanca, San Pablo, El Playón, Hato y las quebradas Vega de Oro, Chirrerón, El Caraño, La Raya, La Lejía y San Alberto. Especial atención en los municipios de Cáchira, La Esperanza (Norte de Santander), Floridablanca, Piedecuesta, Girón, Rionegro, Bucaramanga y Sabana de Torres (Santander).
	Medio Magdalena	Directos al Magdalena (Brazo Morales)	Probabilidad de incremento en los niveles de los ríos directos al Magdalena en el Brazo Morales y sus aportantes, especialmente la quebrada Norosí en el municipio de Norosí (Bolívar). Nota: 1) se reportan inundaciones en el corregimiento Campo Payares del municipio de Simití-Bolívar (01/05/2025). 2) Se reporta inundaciones en el municipio de Simití Corregimiento de paredes de Ororia y Campo Payares (01/05/2025)
	Medio Magdalena	Quebrada El Carmen	Probabilidad de crecientes súbitas en la SZH de la Quebrada el Carmen, entre otros directos al Medio Magdalena, especialmente en los caños El Cristo y Pital, y quebrada Buturama. Especial atención en el municipio de Aguachica (Cesar).



Área Hidrográfica del Magdalena – Cauca (Cuenca alta del Río Cauca)



Actualización: 03 de mayo de 2025 00:00 HLC



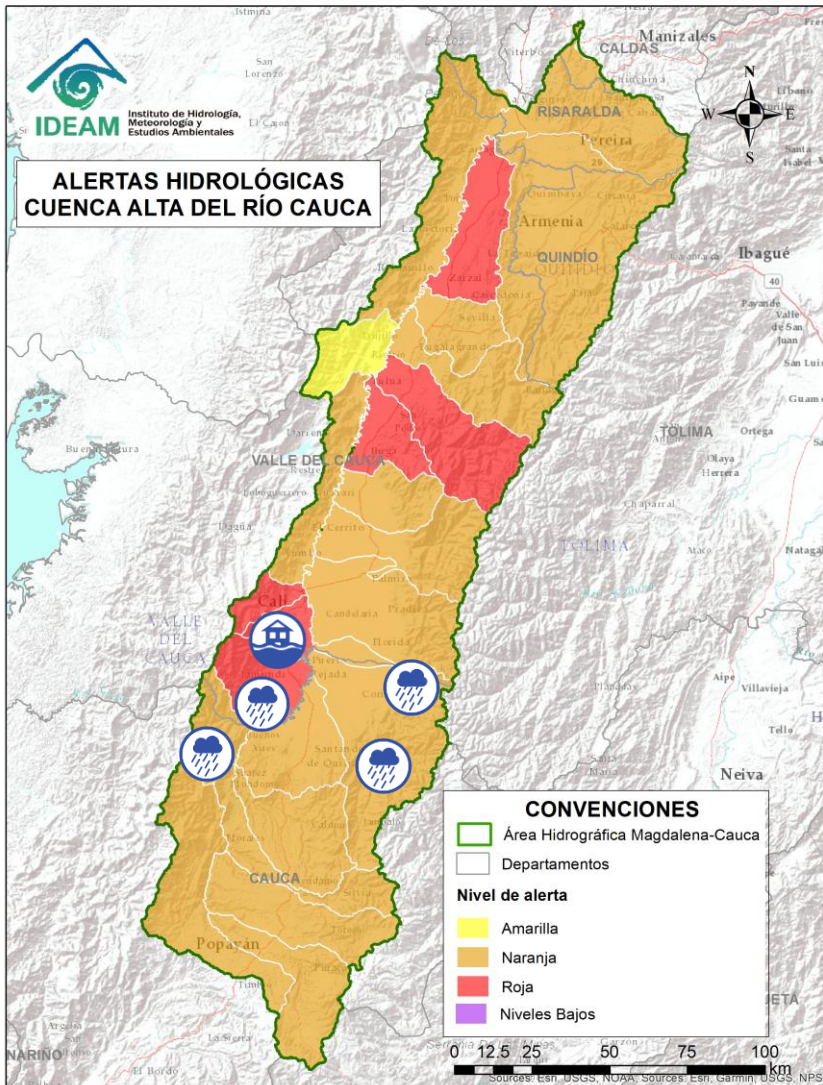
Alerta	Zona Hidrográfica	Subzona o Cuenca Hidrográfica	Descripción de la alerta hidrológica
	Cauca	Alto Río Cauca	Probabilidad de crecientes súbitas en la SZH del Alto Cauca, especialmente en el río San Francisco en el municipio de Puracé (Cauca), también en el río Piedras y la quebrada Pubus en el municipio de Popayán (Cauca).
	Cauca	Cuenca del río Salado	Probabilidad de crecientes súbitas en la cuenca del río Salado y sus afluentes como el río Negro (Cauca). Especial atención entre los municipios de El Tambo, Sotaró y Puracé (Cauca).
	Cauca	Cuenca del río Palacé	Probabilidad de crecientes súbitas en el río Palace y sus afluentes (aportante al Alto Cauca). Especial atención en los municipios de Totoró, Popayán y Cajibío (Cauca).
	Cauca	Cuenca del río Piendamó	Probabilidad de crecientes súbitas en la cuenca del río Piendamó, especialmente en la quebrada Manchay. Se recomienda especial atención en los municipios de Silvia, Piendamó, Morales y Suárez (Cauca).
	Cauca	Cuenca del río Ovejas	Probabilidad de crecientes súbitas en la cuenca del río Ovejas y en el río Colcha, especialmente en los municipios de Caldoño y Piendamó (Cauca).
	Cauca	Cuenca del río Quinamayo	Probabilidad de crecientes súbitas en el río Quinamayo, Quilichao y sus aportantes, la quebrada La Antonia y el río Chiquito. Especial atención en los municipios de Caloto y Santander de Quilichao (Cauca).



Área Hidrográfica del Magdalena – Cauca (Cuenca alta del Río Cauca)



Actualización: 03 de mayo de 2025 00:00 HLC



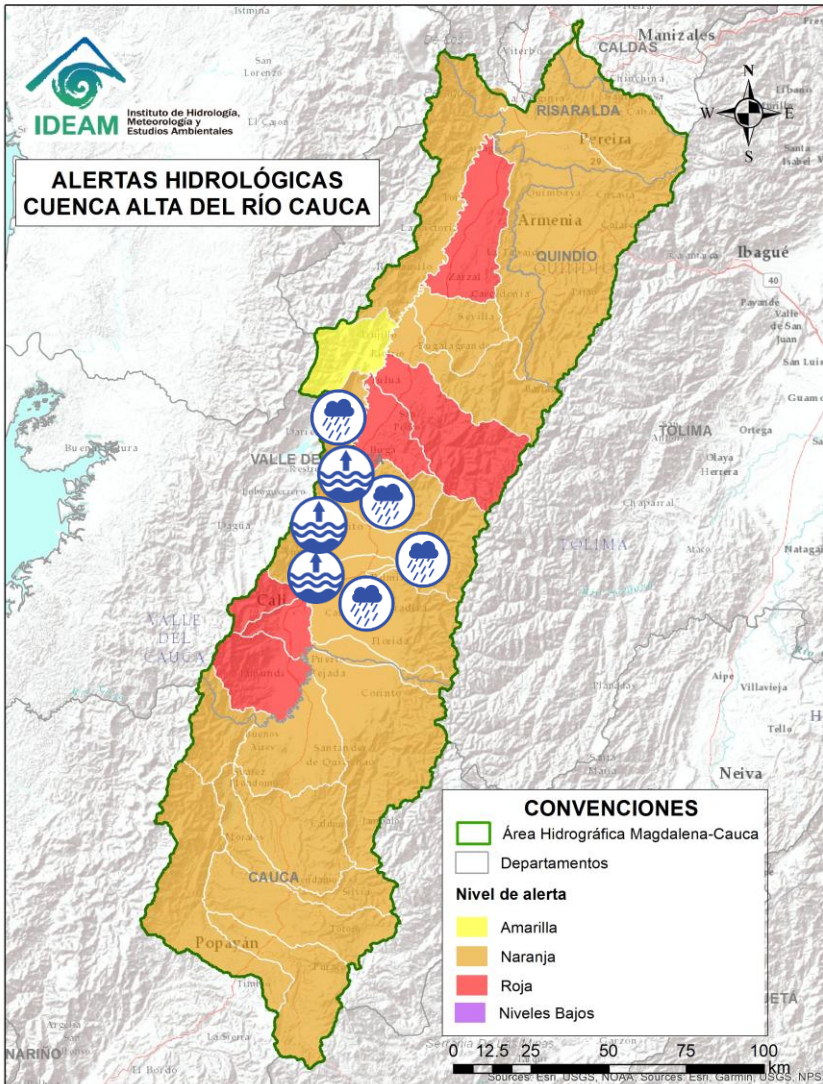
Alerta	Zona Hidrográfica	Subzona o Cuenca Hidrográfica	Descripción de la alerta hidrológica
	Cauca	Cuenca del río Timba	Probabilidad de creciente súbita en el río Timba y sus afluentes, especial atención entre los municipios de El Cedral y Buenos Aires (Cauca).
	Cauca	Cuenca del río Palo	Probabilidad de crecientes súbitas en el río Palo y sus aportantes especialmente las quebradas Caparroza y Gargantilla, y los ríos Paila, Guengüe y Jagual. Especial atención en los municipios de Silvia, Padilla, Miranda, Toribio, Caloto, Padilla, Puerto Tejada y Corinto (Cauca).
	Cauca	Cuenca de los ríos Claro y Jamundí	Probabilidad de crecientes súbitas en los ríos Claro, Jamundí, Pance y sus afluentes. Se recomienda especial atención al municipio de Jamundí, Valle del Cauca.
	Cauca	Cuencas de los ríos Lili, Meléndez y Cañaveralejo	Probabilidad de crecientes súbitas en las cuencas de los ríos Lili, Meléndez y Cañaveralejo, afluentes al Alto Cauca en el departamento de Valle del Cauca. Se recomienda especial atención en la ciudad de Cali.
	Cauca	Cuenca del río Cali	Probabilidad de crecientes súbitas en el río Cali y sus afluentes. Se recomienda especial atención en la ciudad de Cali. Notas: 1) Desbordamiento de canal de aguas lluvias en el municipio de Cali-Valle del Cauca, generando afectaciones a la altura de la avenida Pasoancho (30/04/2025) y 2) Se registran inundaciones en varios sectores de Cali (01/05/2025).
	Cauca	Cuenca del río Desbaratado	Probabilidad de crecientes súbitas del río Desbaratado y sus afluentes, aportantes al río Cauca en el departamento Valle del Cauca.



Área Hidrográfica del Magdalena – Cauca (Cuenca alta del Río Cauca)



Actualización: 03 de mayo de 2025 00:00 HLC



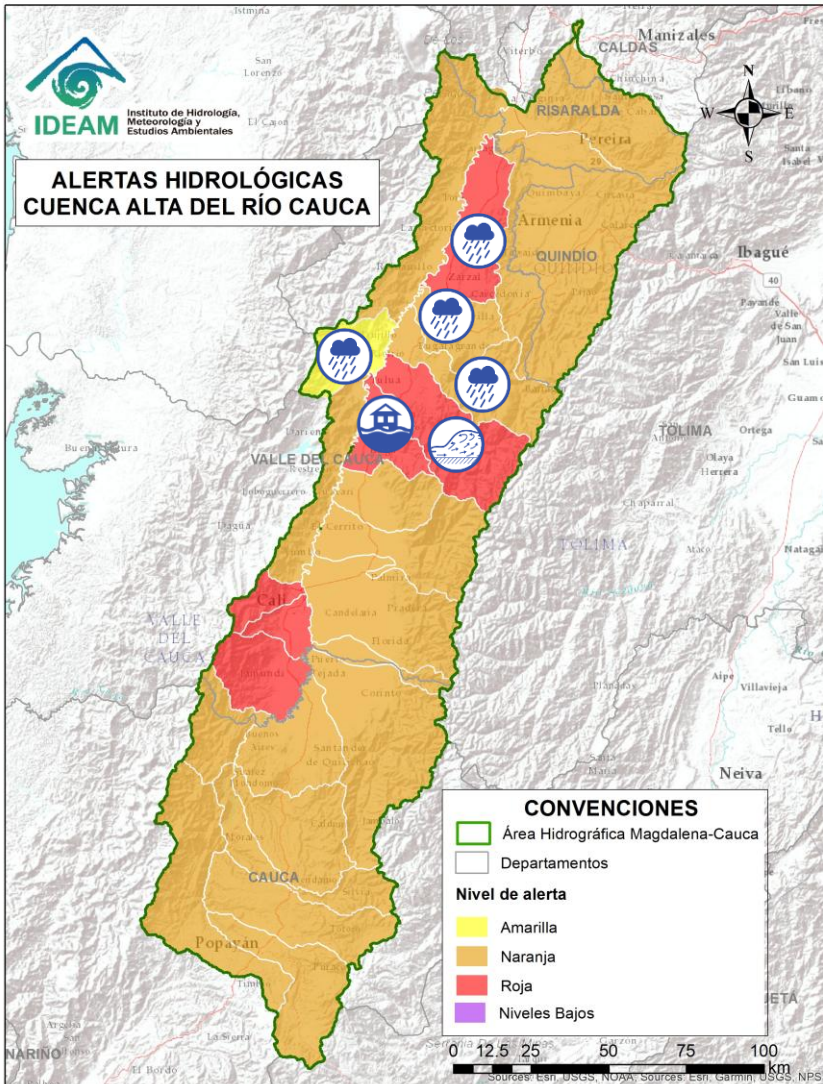
Alerta	Zona Hidrográfica	Subzona o Cuenca Hidrográfica	Descripción de la alerta hidrológica
	Cauca	Cuencas de los ríos Guachal, Bolo, Fraile y Párraga	Probabilidad de crecientes súbitas en las cuencas de los ríos Guachal, Bolo, Fraile, Párraga y sus afluentes, aportantes al río Cauca en el departamento Valle del Cauca. Especial atención en los municipios de Florida, Pradera, Candelaria y Palmira.
	Cauca	Alto río Cauca	Niveles altos del río Cauca en su recorrido por los municipios de Cali, Candelaria, Vijes, El Cerrito, Yotoco, Guacarí, Buga, San Pedro y Tuluá (Valle del Cauca). Se recomienda estar atentos en las comunidades aledañas a la ribera del río ante posibles desbordamientos e inundaciones
	Cauca	Cuencas de los ríos Amaime y Cerrito	Probabilidad de crecientes súbitas en los ríos Amaime, Cerrito y sus afluentes como el río Nima (departamento de Valle del Cauca). Especial atención en el municipio de Palmira, Valle del Cauca.
	Cauca	Cuencas de los ríos Guabas, Sabaletas y Sonso	Probabilidad de crecientes súbitas en las cuencas de los ríos Guabas, Sabaletas, Sonso y sus afluentes. Especial atención en los municipios de Ginebra y Guacarí (departamento de Valle del Cauca). Nota: Inundaciones en la vereda la Cuesta Municipio de Ginebra por una creciente súbita (25/04/2025).
	Cauca	Cuencas directas al río Cauca en el departamento del Valle del Cauca	Probabilidad de crecientes súbitas en la SZH de los ríos Arroyohondo, Mulalo, Vijes, Yotoco, Mediacanoa, Dapa, Piedras y sus afluentes (departamento de Valle del Cauca).



Área Hidrográfica del Magdalena – Cauca (Cuenca alta del Río Cauca)



Actualización: 03 de mayo de 2025 00:00 HLC



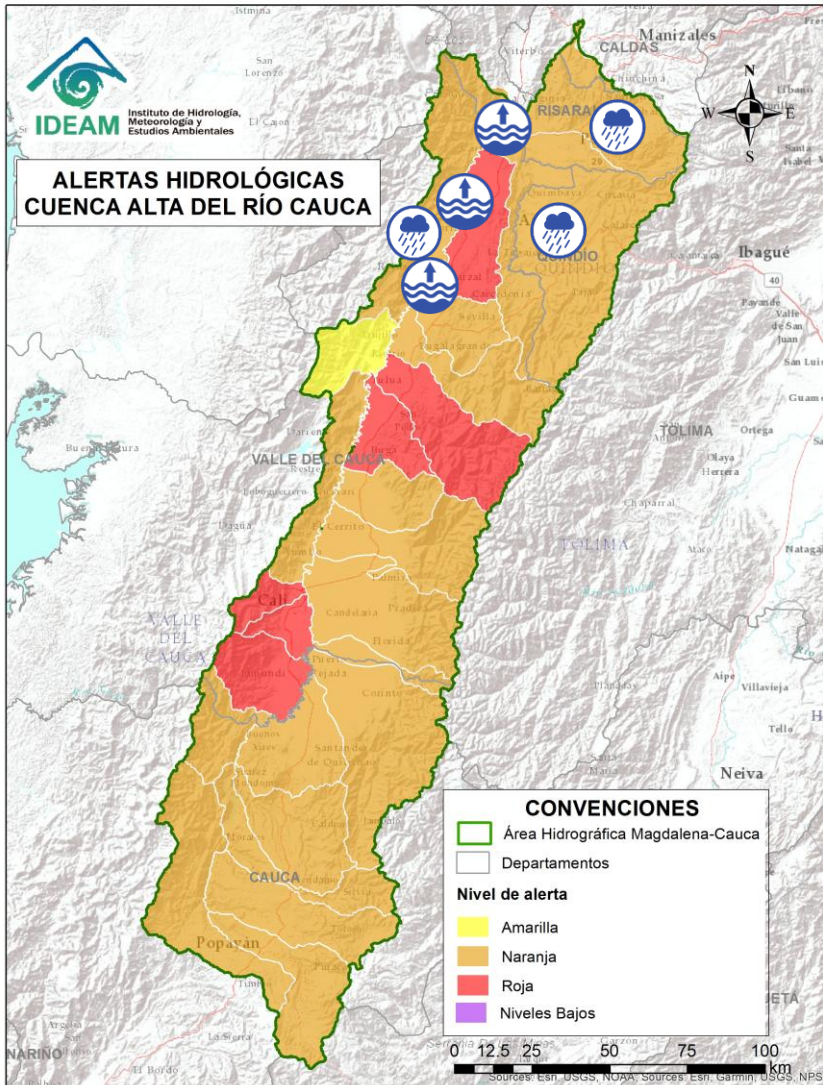
Alerta	Zona Hidrográfica	Subzona o Cuenca Hidrográfica	Descripción de la alerta hidrológica
	Cauca	Cuenca de los ríos Guadalajara y San Pedro	Probabilidad de crecientes súbitas en las cuencas de los ríos Guadalajara, San Pedro y sus afluentes, especialmente la quebrada La Pachita. Especial atención en los municipios de Guadalajara de Buga y San Pedro (departamento de Valle del Cauca). Nota: Desbordamiento de la quebrada La Pachita al norte de Buga – Valle del Cauca (30/04/2025).
	Cauca	Cuencas de los ríos Tuluá y Morales	Crecientes súbitas en las cuencas de los ríos Tuluá y Morales, entre otros aportantes al río Cauca en el departamento del Valle del Cauca, especialmente el río San Pedro. Nota: Desbordamiento del río Morales en el corregimiento de Aguaclara, municipio de Tuluá – Valle del Cauca (29/04/2025).
	Cauca	Cuenca río Frío	Probabilidad de crecientes súbitas en el río Frío y sus afluentes. Especial atención en los municipios de Riofrío y Trujillo.
	Cauca	Cuencas del río Bugalagrande	Probabilidad de creciente súbita en el río Bugalagrande y sus afluentes (departamento de Valle del Cauca). Especial atención a la altura del municipio de Andalucía.
	Cauca	Cuenca del río Paila	Probabilidad de creciente súbita en el río Paila y sus afluentes (quebradas San José, Brasil, La Esperanza, Sanabria y San Marcos). Especial atención a la altura de los municipios de Zarzal y Sevilla (Valle del Cauca).
	Cauca	Cuencas aportantes al río Cauca en el departamento del Valle del Cauca	Probabilidad de crecientes súbitas en la cuenca de las quebradas Las Cañas - Los Micos y Obando, aportantes al Cauca en el departamento Valle del Cauca. Especial atención en los municipios de Zarzal, la Victoria, Obando y Cartago. Nota: Se reportan afectaciones en brisas del Río por desbordamiento del Zanjón Ortiz (02/05/2025)



Área Hidrográfica del Magdalena – Cauca (Cuenca alta del Río Cauca)



Actualización: 03 de mayo de 2025 00:00 HLC



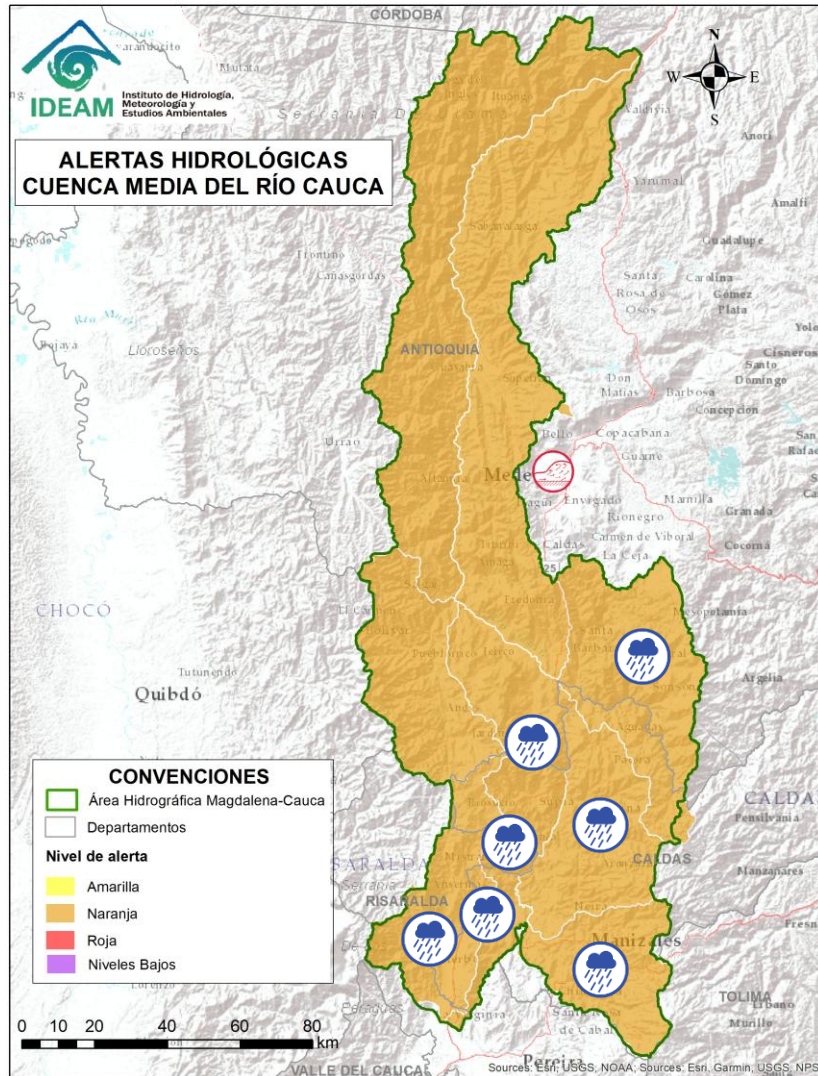
Alerta	Zona Hidrográfica	Subzona o Cuenca Hidrográfica	Descripción de la alerta hidrológica
	Cauca	Alto río Cauca	Niveles altos del río Cauca en el tramo comprendido entre los municipios de Zarzal y La Victoria (Valle del Cauca). Se recomienda estar atentos en las comunidades aledañas a la ribera del río.
	Cauca	Ríos Pescador – RUT – Chanco – Catarina – Cañaverál	Probabilidad de crecientes súbitas en los ríos Roldanillo, Cáceres, Quebrada El Rey, Zanjón Los Mudos y Quebrada La Unión asociados con el distrito de riego del RUT (ríos Roldanillo - La Unión - Toro) y pertenecientes a la subzona hidrográfica de los ríos Pescador, Chanco, Catarina, Cañaverál (departamento de Valle del Cauca), se recomienda especial atención en los municipios de Roldanillo y La Unión (Valle del Cauca).
	Cauca	Cuenca del río La Vieja	Probabilidad de crecientes súbitas en el río La Vieja y sus afluentes, especialmente en los ríos Verde (municipios de Córdoba y Buenavista) y Quindío (municipios de Calarcá y Salento), río Lejos y la quebrada La Iglesia (municipio de Pijao). Se recomienda especial atención en los municipios de Tebaida, Pijao, Génova, Armenia, Calarcá y Salento (Quindío), Caicedonia y Cartago (Valle del Cauca). Nota: 1) Se reporta varias familias afectadas por el desbordamiento del río La Vieja en el municipio de Cartago – Valle del Cauca (28/04/2025). 2) Creciente súbita del río La Vieja en Quimbaya (Quindío) (30/04/2025)
	Cauca	Río Cauca	Niveles altos en el río Cauca en el tramo entre La Victoria (Valle del Cauca) y La Virginia (Risaralda).
	Cauca	Cuenca del río Otún y otros directos al río Cauca	Probabilidad de crecientes súbitas en la cuenca del río Otún y sus afluentes, especial atención al río San Eugenio. Se recomienda especial atención en los municipios de Santa Rosa de Cabal, Dosquebradas, Marsella y Pereira (Risaralda). Nota: Inundaciones y creciento súbita de la quebrada al colegio San Miguel (24/04/2025).



Área Hidrográfica del Magdalena – Cauca (Cuenca Media del Río Cauca)



Actualización: 03 de mayo de 2025 00:00 HLC



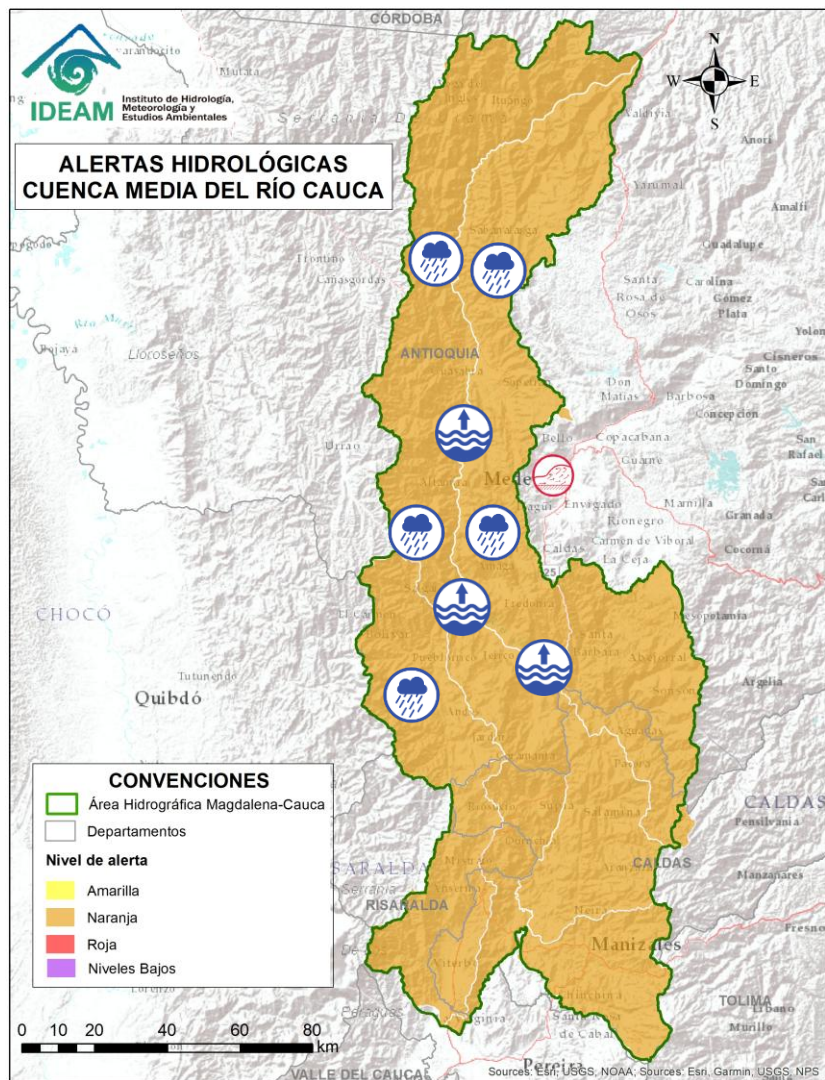
Alerta	Zona Hidrográfica	Subzona o Cuenca Hidrográfica	Descripción de la alerta hidrológica
	Cauca	Cuenca del río Chinchiná	Probabilidad de crecientes súbitas en el río Chinchiná y sus afluentes en el Eje Cafetero. Especial atención en los municipios de Villamaría y Manizales (Caldas). Nota: Inundación en la cabecera municipal del municipio de Chinchiná, Caldas (22/04/2025).
	Cauca	Cuenca del río Risaralda	Probabilidad de crecientes súbitas en el río Risaralda y sus afluentes, especialmente las quebradas Aguas Claras y Pidria, y los ríos Guática y Mapa. Especial atención a la altura del municipio de Anserma, Riosucio Viterbo, Belalcázar (Caldas), Apia, Mistrató, Balboa y La Virginia (Risaralda).
	Cauca	Cuenca del río Tapias	Probabilidad de crecientes súbitas en la cuenca del río Tapias y sus afluentes en el Eje Cafetero. Especial atención en el municipio de La Merced, Filadelfia, Aranzázu, Neira y Salamina (Caldas).
	Cauca	Cuenca del río Arma	Probabilidad de crecientes súbitas en el río Arma y sus afluentes, especialmente las quebradas Guz y Gue, en el municipio de Abejorral y el río Piedras a la altura del municipio de La Unión (Antioquia).
	Cauca	Cuenca del río Cartama y Otros Directos al Cauca	Probabilidad de crecientes súbitas en la cuenca del río Cartama y sus aportantes como los ríos Cartama (Antioquia) y Supía (Caldas) y las quebradas Cascabel y Pantanos. Especial atención en los municipios de Pueblorrico, Támesis y Valparaíso (Antioquia), Supía y Marmato (Caldas) y Quinchína (Risaralda).



Área Hidrográfica del Magdalena – Cauca (Cuenca Media del Río Cauca)



Actualización: 03 de mayo de 2025 00:00 HLC



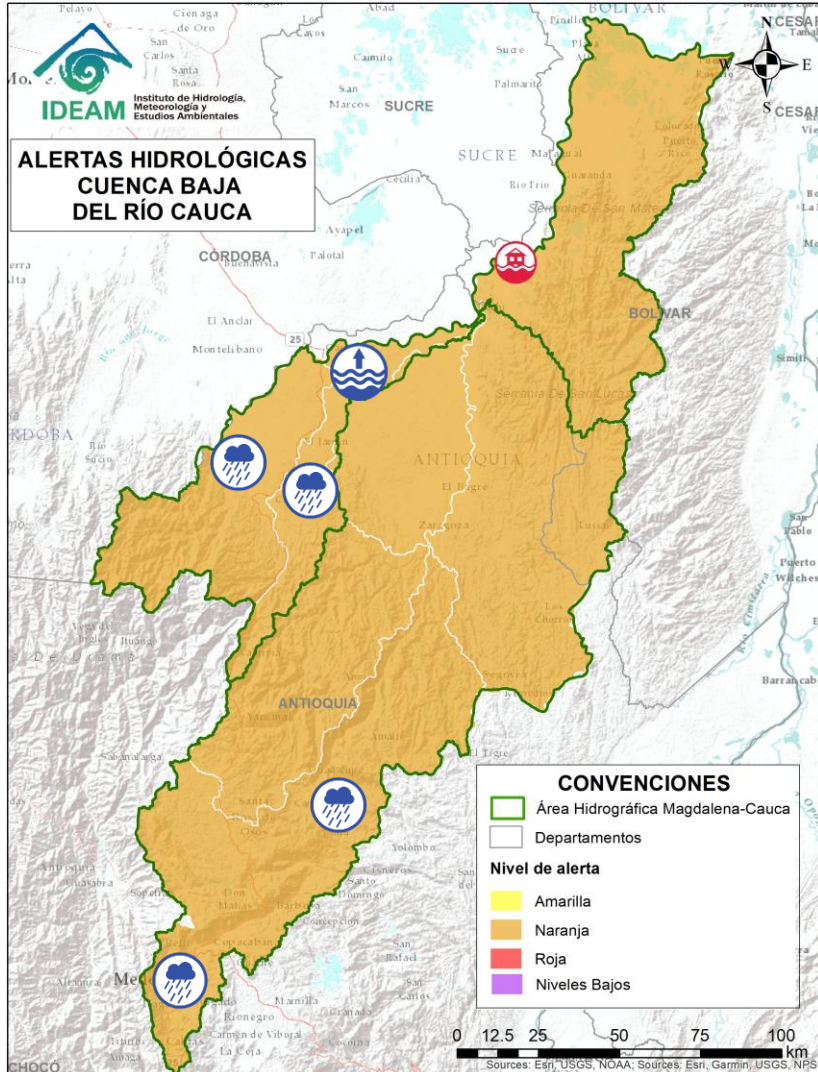
Alerta	Zona Hidrográfica	Subzona o Cuenca Hidrográfica	Descripción de la alerta hidrológica
	Cauca	Cuenca del río San Juan	Probabilidad de crecientes súbitas en el río San Juan y sus afluentes, especialmente en los ríos Taparto y Bolívar, y las quebradas La Liboriana, Los Monos y La Linda, a la altura de los municipios de Andes, Betania, Salgar, Ciudad Bolívar y Pueblorrico (Antioquia).
	Cauca	Cuenca media del río Cauca	Niveles altos del río Cauca en el tramo comprendido entre los municipios de La Pintada y Fredonia, en el departamento de Antioquia.
	Cauca	Cuenca media del río Cauca	Niveles altos del río Cauca en el tramo comprendido entre los municipios de Venecia y Concordia, en el departamento de Antioquia. Nota: Inundación en el corregimiento de Bolombolo del municipio de Venecia – Antioquia (30/04/2025).
	Cauca	Directos al río Cauca entre San Juan - Pto Valdivia	Probabilidad de crecientes súbitas en los aportantes a la SZH directos al río Cauca entre el río San Juan - Pto Valdivia, como el río Tonusco en el municipio de Santa Fe de Antioquia, las quebradas Sopetran, La Frisola, Chachafrutal y Murrupal a la altura del municipio de Buriticá, la quebrada La Guaduala a la altura de la cabecera municipal de Ebéjico, quebrada Selvana Sector El Refresco en el municipio Amagá - Antioquia y el caño de La Carolina (Quebrada Piedra Verde) a la altura de la Vereda Jonás en el municipio de Fredonia. Especial atención en los municipios de Concordia, Briceño, Fredonia, Santafé de Antioquia, Ebejico, Heliconia, Armenia, Buriticá, Sopetran y Ituango.
	Cauca	Medio río Cauca	Niveles altos en el río Cauca en el tramo comprendido entre los municipios de Anzá y Olaya, en el departamento de Antioquia. Especial atención en los municipios de Anzá, Sopetrán (Centro poblado San Nicolás) y Olaya.



Área Hidrográfica del Magdalena – Cauca (Cuenca baja del Río Cauca)



Actualización: 03 de mayo de 2025 00:00 HLC



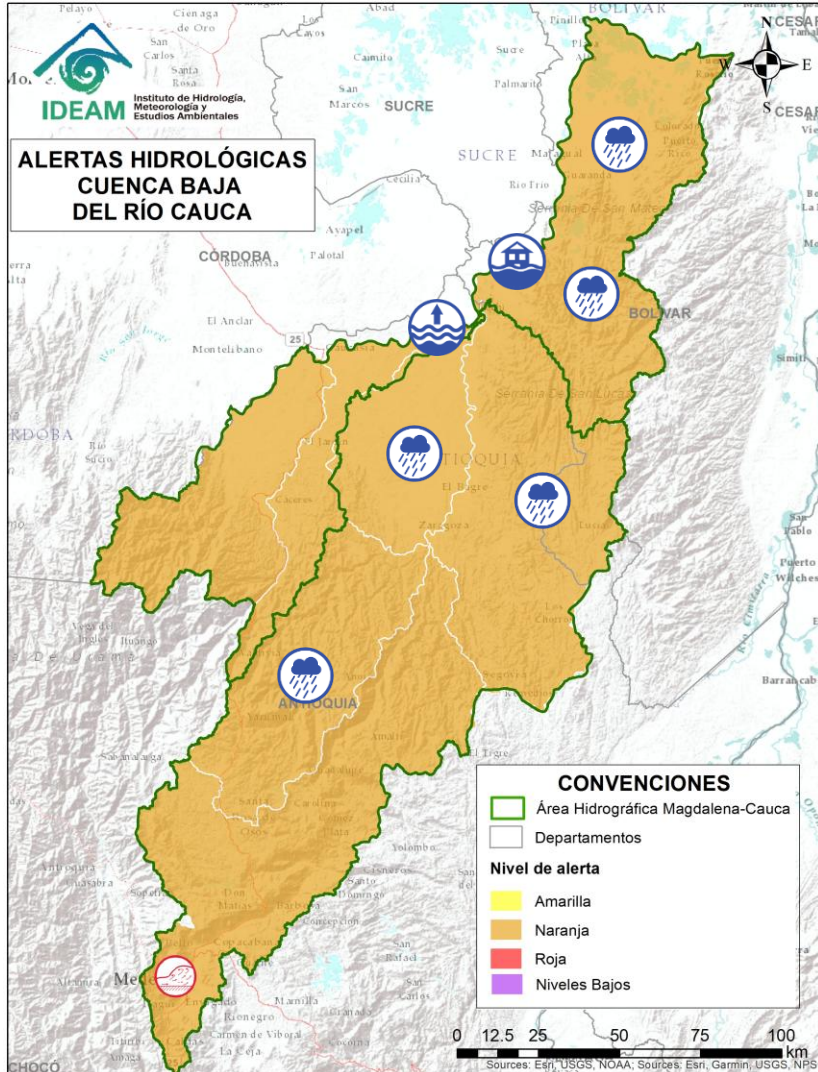
Alerta	Zona Hidrográfica	Subzona o Cuenca Hidrográfica	Descripción de la alerta hidrológica
	Cauca	Cuenca del río Tarazá-Man	Probabilidad de crecientes súbitas en los ríos Tarazá, Man y sus afluentes. Especial atención a la altura de los municipios de Tarazá, Cáceres y Caucasia (Antioquia).
	Cauca	Directos al Cauca entre Pto. Valdivia y Nechí	Probabilidad de crecientes súbitas en los aportantes directos al río Cauca entre los municipios de Puerto Valdivia y Nechí. Especial atención a las comunidades ribereñas asentadas en la zona como Nuevo Mundo y Santillana.
	Cauca	Directos al Cauca entre Pto. Valdivia y Nechí	Niveles altos en el río Cauca entre los municipios de Puerto Valdivia y Caucasia (Antioquia). Especial atención a las comunidades ribereñas asentadas en la zona y a puntos de rompimiento histórico.
	Nechí	Cuenca Alta del río Porce (río Medellín)	Creencias súbitas en el río Medellín y sus aportantes en el Valle de Aburra. Se recomienda estar atentos en las quebradas La Presidenta, La Muñoz, La Magdalena, La Santa Elena, La Iguana, La Madera, La Loca, La Picacha, Cafetal, El Sesteadero, Doña María, Jabalona – Aguacatala, La Honda y el río Medellín, especial atención en los municipios de Barbosa, Caldas, Medellín, Girardota, Sabaneta, Itagüí, Copacabana, Bello y La Estrella (Antioquia). Nota: Afectaciones por inundación en el corregimiento de San Antonio en Medellín – Antioquia (24/04/2025).
	Nechí	Cuenca del río Porce	Probabilidad de crecientes súbitas en el río Porce y sus afluentes en los municipios de Gómez Plata, Santa Rosa de Osos, Donmatías y Amalfi (Antioquia). Especial atención en la cuenca del río Medellín y en sus aportantes en el Valle de Aburra, como las quebradas La Presidenta, La Muñoz, La Magdalena, La Santa Elena, La Iguana, La Madera, La Loca, Cafetal, El Sesteadero y Doña María.



Área Hidrográfica del Magdalena – Cauca (Cuenca baja del Río Cauca)



Actualización: 03 de mayo de 2025 00:00 HLC



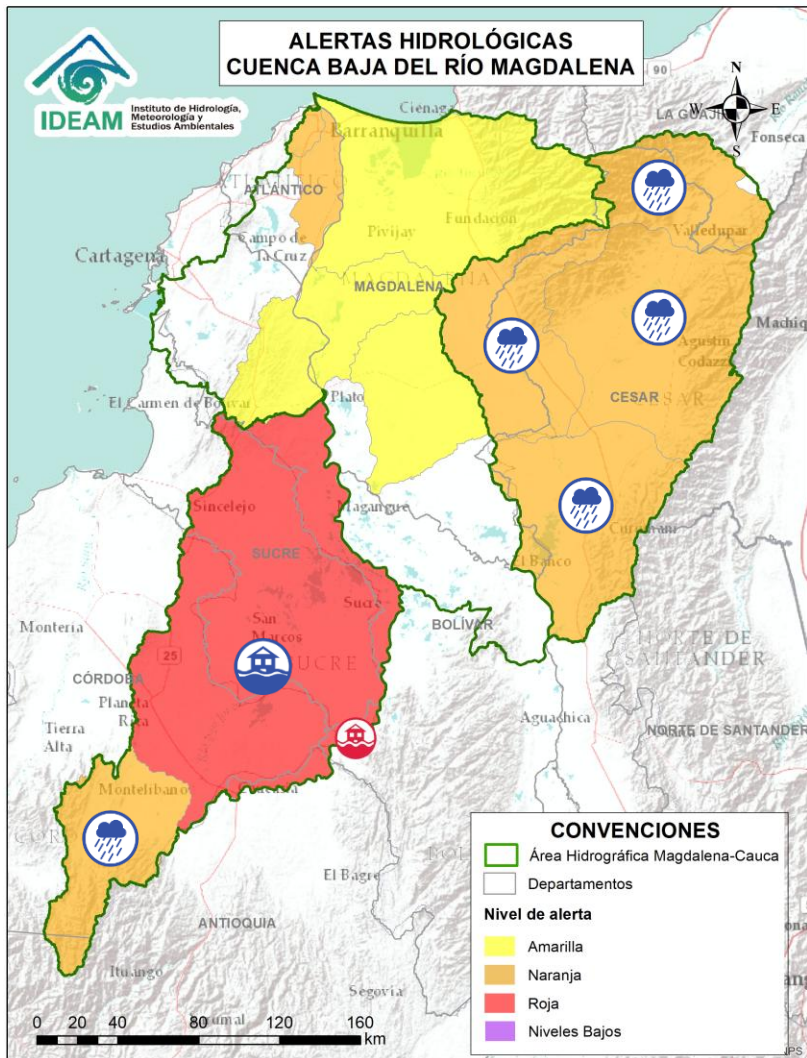
Alerta	Zona Hidrográfica	Subzona o Cuenca Hidrográfica	Descripción de la alerta hidrológica
	Nechí	Alto Nechí	Probabilidad de crecientes súbitas en el río Nechí y sus aportantes en la cuenca alta, especialmente en el río Anorí. Especial atención a los municipios de Angostura, Anorí, Campamento y Yarumal (Antioquia).
	Nechí	Cuenca baja del río Nechí	Probabilidad de crecientes súbitas en el río Nechí y sus aportantes en la cuenca baja, especialmente las quebradas La Oca – Villa Mena, Villa - Puente Villa, Juan Vara y los ríos Tiguí y El Bagre. Se recomienda especial atención en los municipios de Zaragoza, El Bagre y Nechí (Antioquia).
	Cauca	Bajo río Cauca	Niveles altos del río Cauca en el municipio de Nechí (Antioquia). Especial atención a las comunidades ribereñas asentadas en la zona.
	Cauca	Directos Bajo Cauca – Magdalena. Ciénaga La Raya entre Río Nechí y Brazo de Loba	Probabilidad de crecientes súbitas en los aportantes directos al Bajo Cauca – Ciénaga La Raya entre río Nechí y Brazo de Loba, con especial atención en las quebradas San Mateo, Claras, Montecristo, Bocachica y Manzanares; y los ríos Ariza y Caribona en el municipio de Montecristo (Bolívar).
	Cauca	Bajo río Cauca	Alerta puntual: Afectaciones por rompimiento del dique marginal del río Cauca en el sector Caregato a la altura de San Jacinto del Cauca (Bolívar). Se recomienda especial atención en La Región de La Mojana por transvase del caudal del río Cauca (06/05/2024).



Área Hidrográfica del Magdalena – Cauca (Cuenca baja del Río Magdalena)



Actualización: 03 de mayo de 2025 00:00 HLC



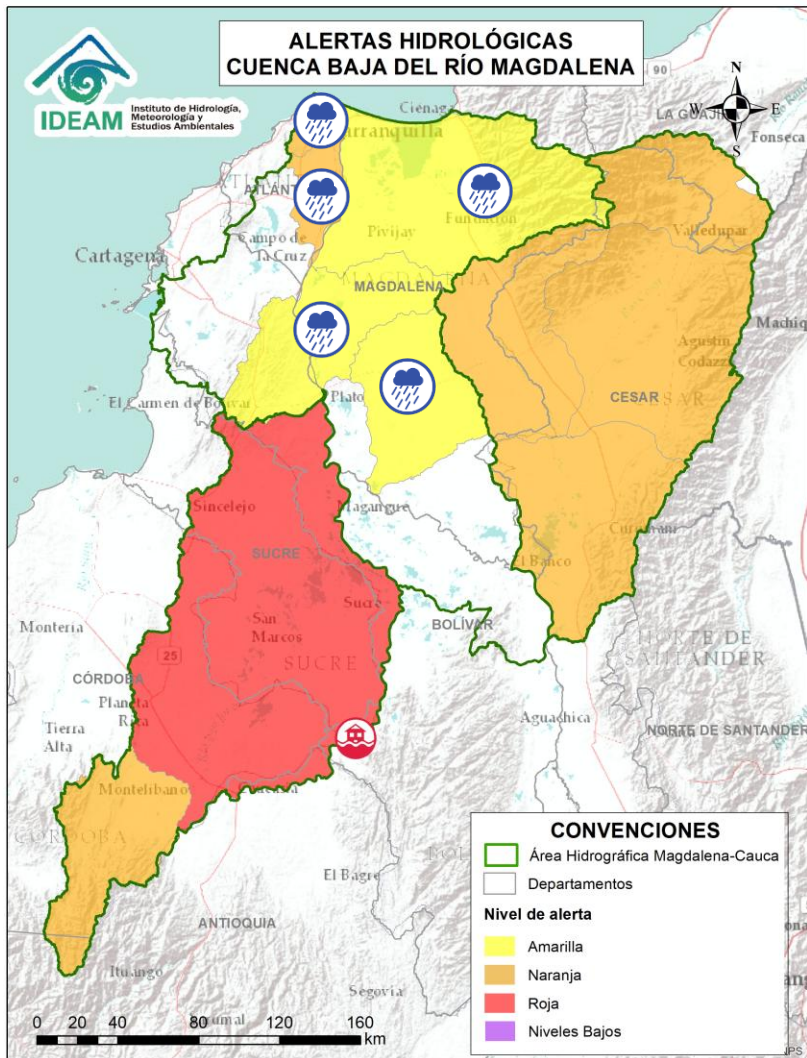
Alerta	Zona Hidrográfica	Subzona o Cuenca Hidrográfica	Descripción de la alerta hidrológica
	Bajo Magdalena – Cauca – San Jorge	Cuenca alta del río San Jorge	Probabilidad de crecientes súbitas en la cuenca alta del río San Jorge, se recomienda especial atención en sus afluentes, los ríos San Pedro y Uré, y la quebrada La Manuela, así como en los municipios de Puerto Libertador y Montelíbano (Córdoba).
	Bajo Magdalena – Cauca – San Jorge	Bajo San Jorge – La Mojana	Niveles altos en los sistemas de caños y ciénagas asociados al rompimiento del dique del boquete en Caregato, donde continua el ingreso de agua del río Cauca. Persisten las áreas inundadas en los municipios de Majagual, Caimito, Ayapel, Guaranda, San Benito Abad, San Marcos y Sucre. Nota: Se reportó desbordamiento del caño Rabón, ramificación del río Cauca, generando inundaciones en las veredas Nueva Esperanza, Humo Candelaria y los corregimientos Gavaldá y Nueva Esperanza en el municipio de Guaranda (Sucre) (12/04/2025).
	Cesar	Cuenca alta del río Cesar	Probabilidad de crecientes súbitas en la cuenca alta del río Cesar y sus afluentes. Se recomienda especial atención en las riberas de los ríos Guatapurí y Badillo en el municipio de Valledupar (Cesar), en sectores como los corregimientos de Chemesquemena y Vega Arriba. Igualmente, en la quebrada La Malena a la altura del corregimiento de Patillal (Valledupar-Cesar). También, se recomienda estar atentos en el municipio San Juan del Cesar (La Guajira).
	Cesar	Cuenca media del río Cesar	Probabilidad de crecientes en la cuenca media del río Cesar, especial atención en los ríos Sororia, Maracas, Santo Tomás y Tucuy, estos últimos en la Serranía del Perijá. Especial atención en los municipios de Valledupar, Pueblo Bello, Agustín Codazzi, La Paz, Becerril y La Jagua de Ibirico (Cesar).
	Cesar	Cuenca del río Ariguani	Probabilidad de crecientes súbitas en el río Ariguani y sus afluentes, especialmente para el río Ariguanicito. Se recomienda especial atención en los municipios de Pueblo Bello, El Copey, Bosconia (Cesar).
	Cesar	Cuenca Baja del río Cesar	Probabilidad de crecientes súbitas en ríos afluentes de la cuenca baja del río Cesar. Especial atención a la altura del municipio de Chimichagua y en el corregimiento Saloa (Cesar).



Área Hidrográfica del Magdalena – Cauca (Cuenca baja del Río Magdalena)



Actualización: 03 de mayo de 2025 00:00 HLC



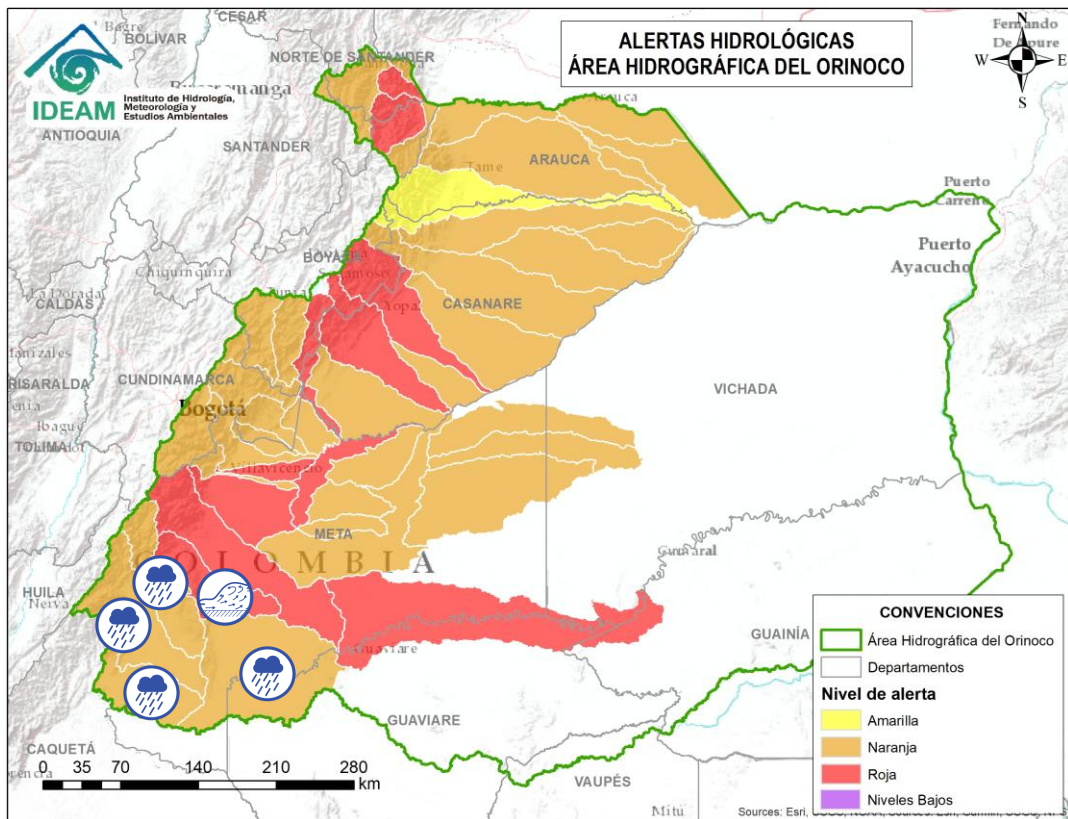
Alerta	Zona Hidrográfica	Subzona o Cuenca Hidrográfica	Descripción de la alerta hidrológica
	Bajo Magdalena	Cuenca de los ríos Chimuica y Corozal	Probabilidad de incrementos súbitos en los niveles de las cuencas de los ríos Chimuica y Corozal, directos al bajo Magdalena.
	Bajo Magdalena	Directos al bajo Magdalena entre el Plato y Calamar	Probabilidad de incrementos súbitos en los niveles de los ríos directos al bajo Magdalena entre los municipios de Tenerife, Plato (Magdalena) y Calamar (Bolívar). Se recomienda especial atención en los centros poblados de El Carmen del Bolívar, Concordia, Real del Obispo, Pedraza (Magdalena), El Guamo y San Juan Nepomuceno. (Bolívar)
	Bajo Magdalena	Ciénaga Grande de Santa Marta	Probabilidad de crecientes súbitas en los ríos que descienden de la Sierra Nevada de Santa Marta, tales como los ríos Sevilla, Tucurínca, Aracataca, Fundación y sus afluentes (en la parte occidente de la Sierra Nevada de Santa Marta). Se recomienda especial atención en los municipios de Ciénaga, Zona Bananera, Aracataca, Fundación y El Reten (Magdalena).
	Bajo Magdalena	Directos al Magdalena entre Calamar y desembocadura al mar Caribe	Probabilidad de incrementos de niveles en los directos al Magdalena entre Calamar y desembocadura al mar Caribe. Especial atención a los centros poblados de Suán y Campo de la Cruz, Cerro de San Antonio, El Piñón, Remolino y Sitio Nuevo. No se descartan posibles formaciones de arroyos en los municipios de Barranquilla, Soledad y Malambo (Atlántico).
	Bajo Magdalena	Ciénaga Mallorquín	Probabilidad de formación de arroyos en la ciudad de Barranquilla y Soledad (Atlántico). De igual forma, se recomienda estar atentos a los niveles de los arroyos aportantes a la Ciénaga de Mallorquín.



Área Hidrográfica del Orinoco



Actualización: 03 de mayo de 2025 00:00 HLC



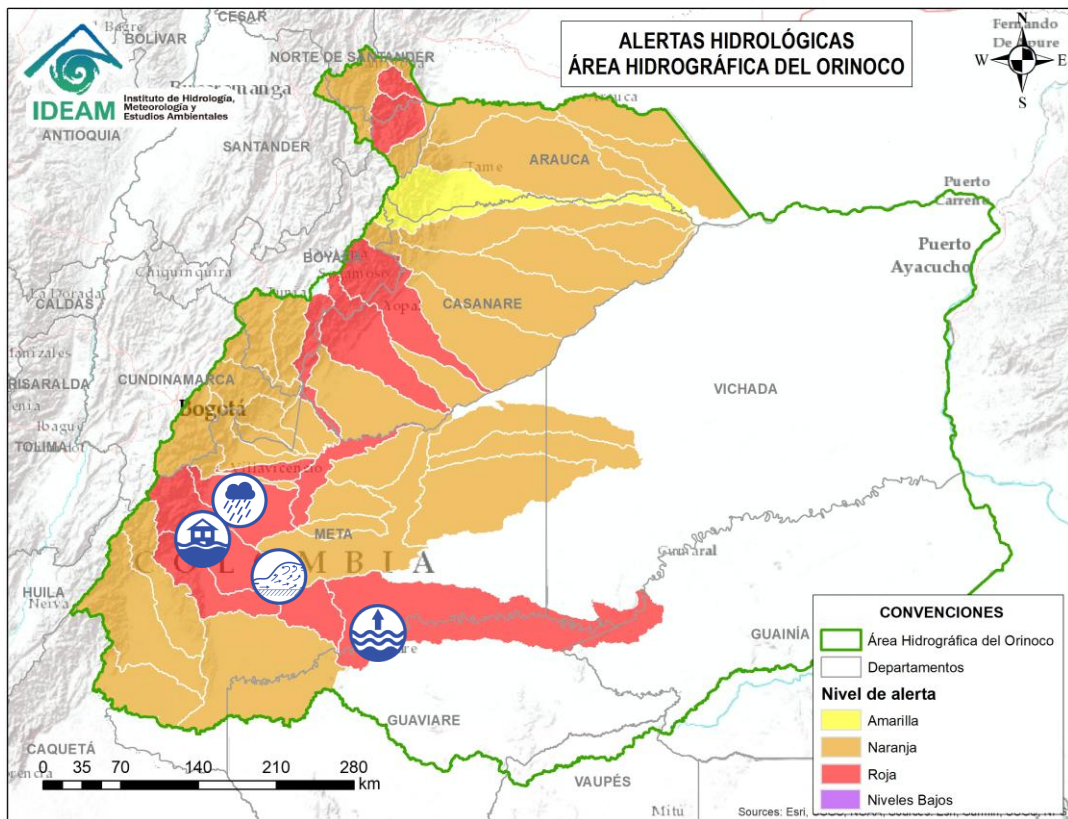
Alerta	Zona Hidrográfica	Subzona o Cuenca Hidrográfica	Descripción de la alerta hidrológica
	Guaviare	Cuenca del río Losada	Probabilidad de crecientes súbitas en el río Losada y sus afluentes. Especial atención en el municipio de la Macarena (Meta).
	Guaviare	Cuenca del río Guayabero alto	Probabilidad de crecientes súbitas en el río Guayabero, en su parte alta y sus afluentes.
	Guaviare	Cuenca del río Guape	Probabilidad de crecientes súbitas en el río Guape y sus afluentes como el río Duda. Especial atención en los municipios de La Uribe y Mesetas.
	Guaviare	Cuenca del Bajo río Guayabero	Probabilidad de incrementos en el Bajo río Guayabero y sus afluentes, especial atención en los municipios de La Macarena, Vistahermosa, Puerto Rico y San José del Guaviare.
	Guaviare	Cuenca del río Güejar	Crecientes súbitas en la cuenca del río Güejar y sus afluentes. Se recomienda especial atención entre los municipios de Mesetas, San Juan de Arama y Vistahermosa (Meta). Nota: Se reporta creciente súbita y desbordamientos del río Güejar, en la región agrícola de Vistahermosa, causando afectaciones, así como en la vereda Miraflores del municipio de San Juan de Arama (Meta). (20/04/2025).



Área Hidrográfica del Orinoco



Actualización: 03 de mayo de 2025 00:00 HLC



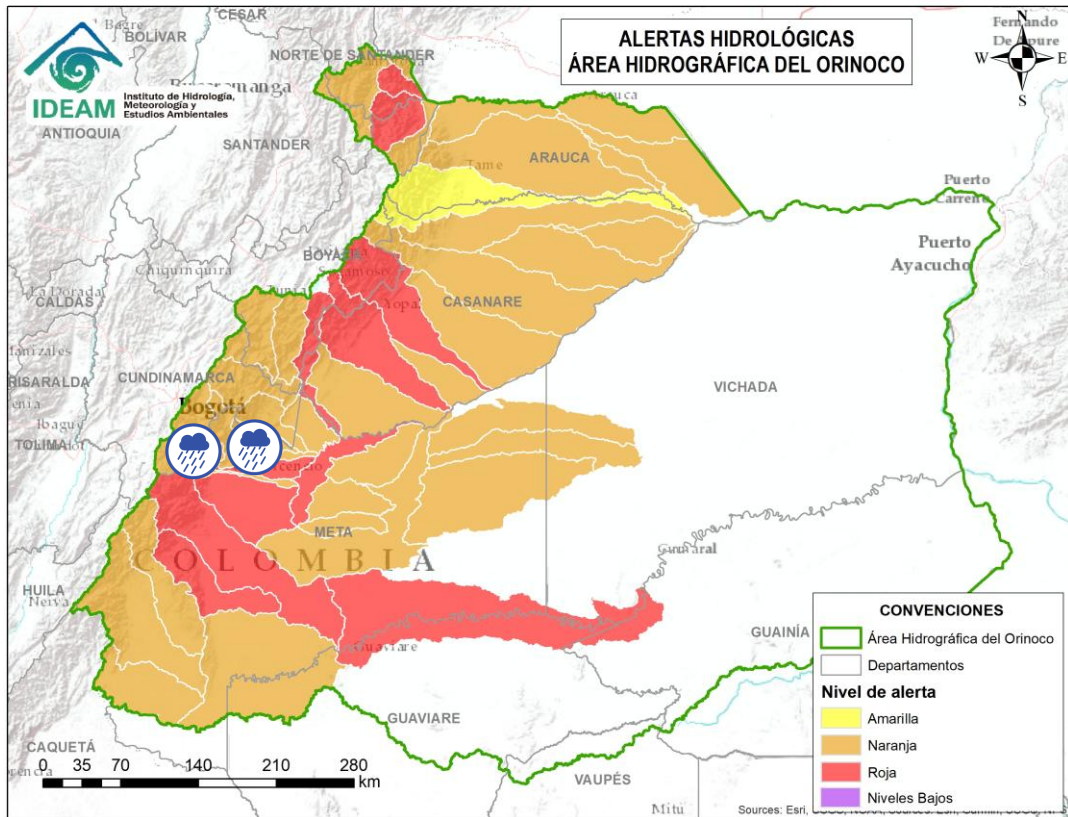
Alerta	Zona Hidrográfica	Subzona o Cuenca Hidrográfica	Descripción de la alerta hidrológica
	Guaviare	Cuenca del río Ariari	Creciente súbita del río Ariari y sus aportantes, principalmente en los caños Tapare, Irique, Gualas, Aguas Claras y Buenos Aires, y los ríos Viejo, Cubiullera y Urichare. Especial atención en los municipios de Cubarral, Puerto Rico, Fuente de Oro, El Dorado, Granda, Guamal, Lejanías, El Castillo, Puerto Lleras, San Juan de Arama, Vista Hermosa y Puerto Concordia (Meta). Notas: 1) Inundaciones en la cabecera municipal de Puerto Rico-Meta (26/04/2025). 2) Afectaciones por desbordamiento del río Ariari en el municipio de Granada – Meta (28/04/2025). 3) Inundaciones por creciente súbita de los ríos Cubiullera y Urichare, y los caños Tapare y Irique, en el municipio de Granada – Meta (28/04/2025). 4) Afectaciones por desbordamiento del río Ariari en el municipio de El Dorado – Meta (30/04/2025).
	Guaviare	Cuenca media del río Guaviare	Niveles altos en la cuenca media del río Guaviare. Se recomienda especial atención a la altura del municipio San José del Guaviare (Guaviare).
	Meta	Cuencas de los ríos Metica, Guamal y Humadea	Probabilidad de crecientes súbitas en las cuencas de los ríos Metica, Guamal y Humadea y sus afluentes, aportantes a la cuenca alta del río Meta. Nota: Se reporta creciente súbita en el municipio de Acacias (Meta) (20/04/2025).



Área Hidrográfica del Orinoco



Actualización: 03 de mayo de 2025 00:00 HLC



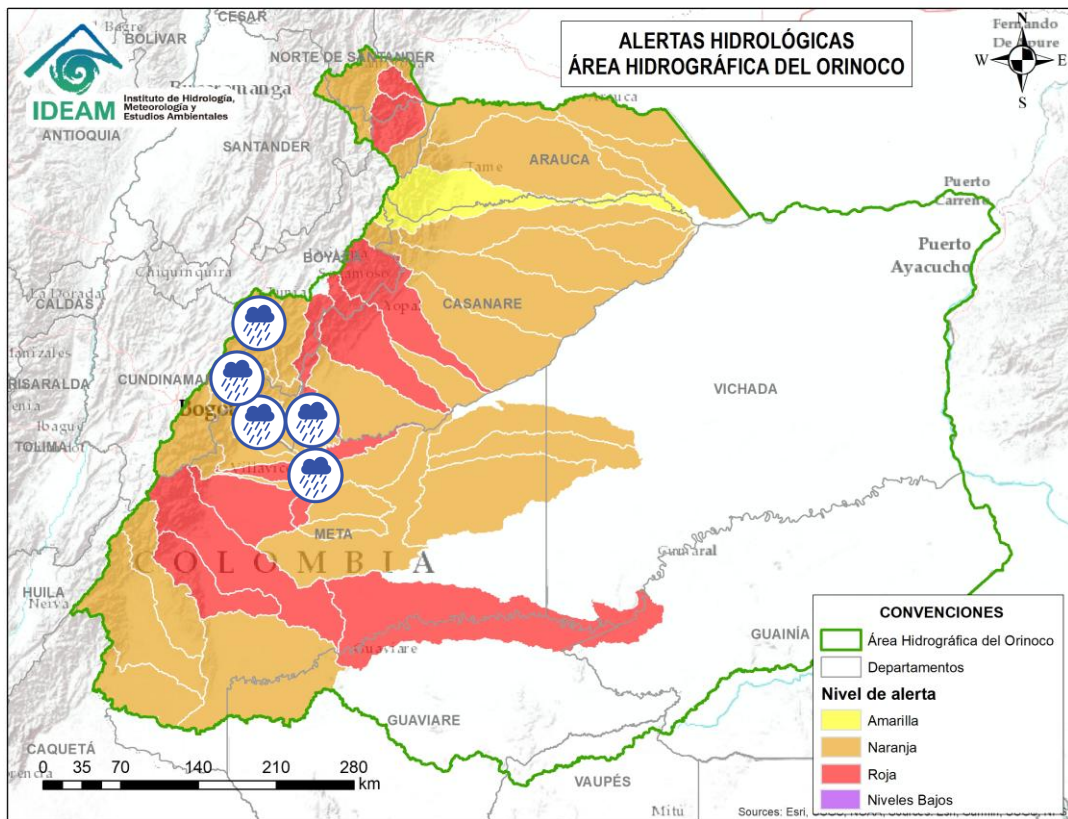
Alerta	Zona Hidrográfica	Subzona o Cuenca Hidrográfica	Descripción de la alerta hidrológica
	Meta	Cuenca río Guayuriba	Probabilidad de crecientes súbitas en el río Guayuriba y sus afluentes, especialmente en la quebrada Blanca y en el río Negro a la altura de Quetame y Guayabetal (Cundinamarca). Se recomienda especial atención en los municipios de Une, Fómeque y Guayabetal (Cundinamarca), Villavicencio, Acacias, San Carlos de Guaroa y Puerto López (Meta).
	Meta	Cuenca del río Guatiquía	Probabilidad de creciente súbita en el río Guatiquía y sus afluentes, especialmente los caños Maizaro, Grande, quebrada Salina y el río Ocoa. Se recomienda especial atención a la altura de Restrepo, Villavicencio y el municipio El Calvario (Meta). Nota: 1) Se reportan encharcamientos en las calles de la ciudad de Villavicencio, Meta (21/04/2025). 2) Creciente Súbita de la quebrada Salinas afectando un puente vehicular en la vereda Los Medios del municipio de Restrepo, Meta (21/04/2025).
	Meta	Cuenca del río Guacavía	Probabilidad de crecientes súbitas del río Guacavía y sus afluentes, se recomienda especial atención a la altura del municipio Cumaral (Meta).



Área Hidrográfica del Orinoco



Actualización: 03 de mayo de 2025 00:00 HLC



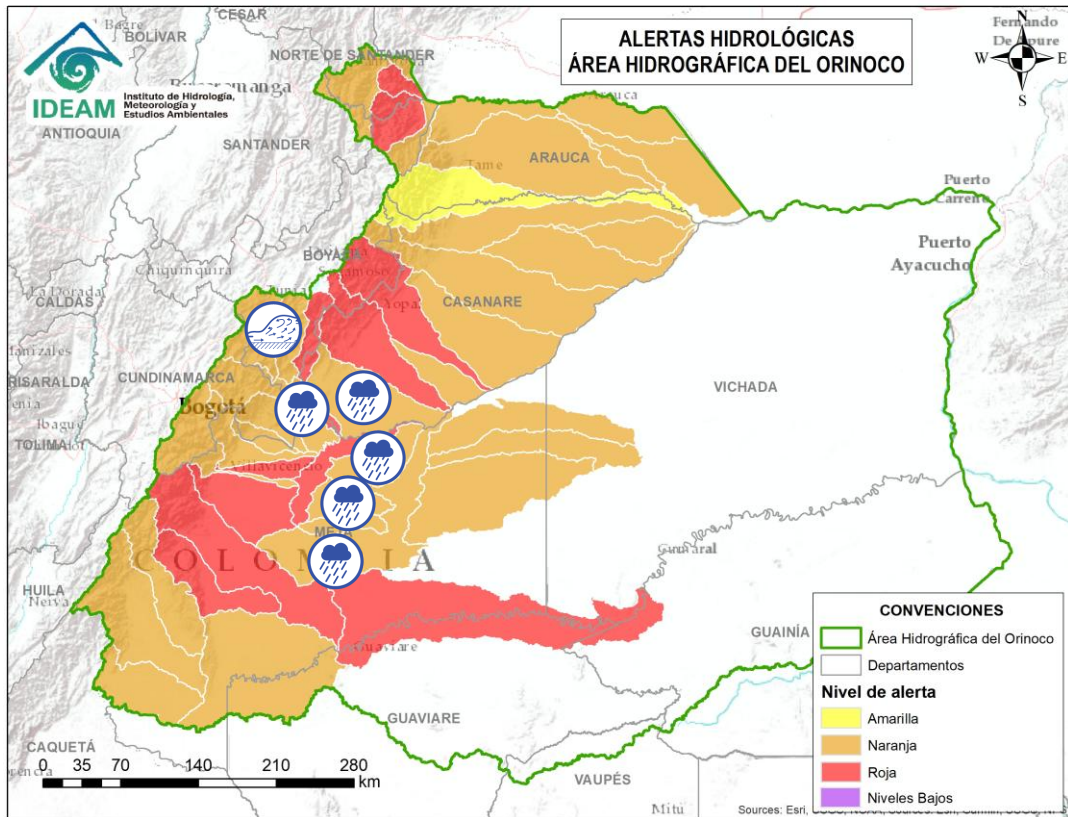
Alerta	Zona Hidrográfica	Subzona o Cuenca Hidrográfica	Descripción de la alerta hidrológica
	Meta	Cuenca del río Negro	Probabilidad de crecientes súbitas en el río Negro y sus afluentes, se recomienda especial atención en Villavicencio (Meta).
	Meta	Cuenca río Humea	Probabilidad de crecientes súbitas en el río Humea y sus afluentes, especialmente el río San Juanito. Especial atención en los municipios de Paratebueno y Medina (Cundinamarca).
	Meta	Directos al Meta entre ríos Guayuriba y Yucao	Probabilidad de crecientes en los directos al Meta entre ríos Guayuriba y Yucao. Se recomienda especial atención a la altura de Puerto López, Cabuyaro y Puerto Guadalupe (Meta).
	Meta	Directos al río Meta entre los ríos Guatiquía y Upía	Probabilidad de crecientes súbitas de los tributarios al río Meta entre los ríos Guatiquía y Upía. Especial atención a la altura de los municipios de Paratebueno, Barranca de Upía y Cabuyaro.
	Meta	Cuenca del río Guavio	Probabilidad de crecientes súbitas en la cuenca del río Guavio y sus afluentes, especialmente el río Sueva y Chivor. Especial atención en el municipio de Gachetá (Cundinamarca).
	Meta	Cuenca del río Garagoa	Probabilidad de creciente súbita en la cuenca del río Garagoa y sus afluentes, especialmente el río Bata y Macheta. Especial atención en los municipios de Chivor, Macanal, Tiribata, Somondoco, Garagoa, Almeida y Santa María (Boyacá).



Área Hidrográfica del Orinoco



Actualización: 03 de mayo de 2025 00:00 HLC



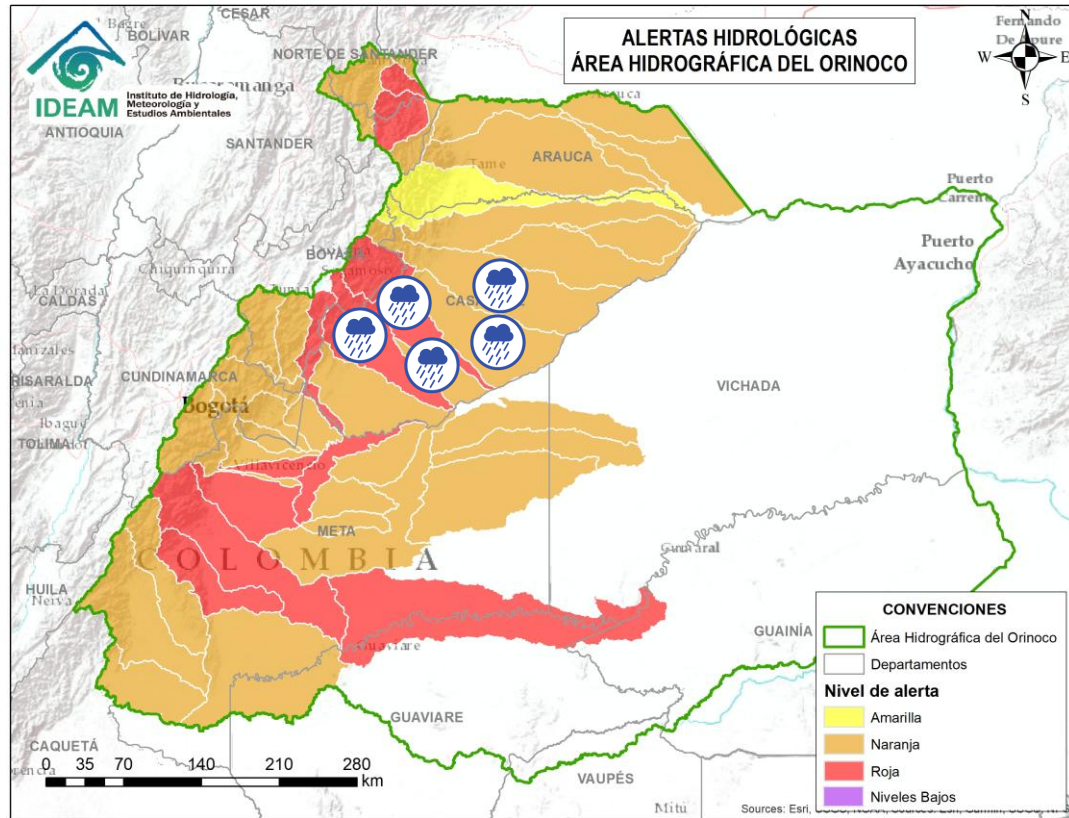
Alerta	Zona Hidrográfica	Subzona o Cuenca Hidrográfica	Descripción de la alerta hidrológica
	Meta	Cuenca del río Lengupá	Crecientes súbitas en el río Lengupá y sus aportantes. Especial atención en los municipios de Santa María, Rondón, Zetaquirá, Campohermoso y San Luis de Gaceno (Boyacá).
	Meta	Cuenca del río Upía	Probabilidad de crecientes súbitas en el río Upía y sus afluentes. Especial atención en los municipios de Sabanalarga, Villanueva (Casanare), Barranca de Upía y Cabuyaro (Meta).
	Meta	Cuenca del río Túa	Probabilidad de crecientes súbitas en el río Túa y sus afluentes especialmente el caño Arietes, se recomienda especial atención sobre los municipios de Monterrey, Tauramena y Villanueva (Casanare). Nota: Inundación en el municipio de Villanueva
	Meta	Cuenca del río Manacacías	Probabilidad de incremento en los niveles del río Manacacías, aportante a la cuenca alta del río Meta. Especial atención en el municipio de Puerto Gaitán (Meta).
	Meta	Cuenca del caño Cumaral	Probabilidad de incrementos súbitos en las cuencas de los ríos caño Cumaral y sus afluentes, especial atención en el municipio de San Martín (Meta) .
	Meta	Cuenca del río Melúa	Probabilidad de incrementos súbitos en las cuencas de los ríos Melúa y sus afluentes, especial atención en el municipio de San Martín (Meta) .
	Meta	Cuenca del río Yucao	Probabilidad de crecientes súbitas en la cuenca del río Yucao. Especial atención en el municipio de Puerto Gaitán (Meta).



Área Hidrográfica del Orinoco



Actualización: 03 de mayo de 2025 00:00 HLC



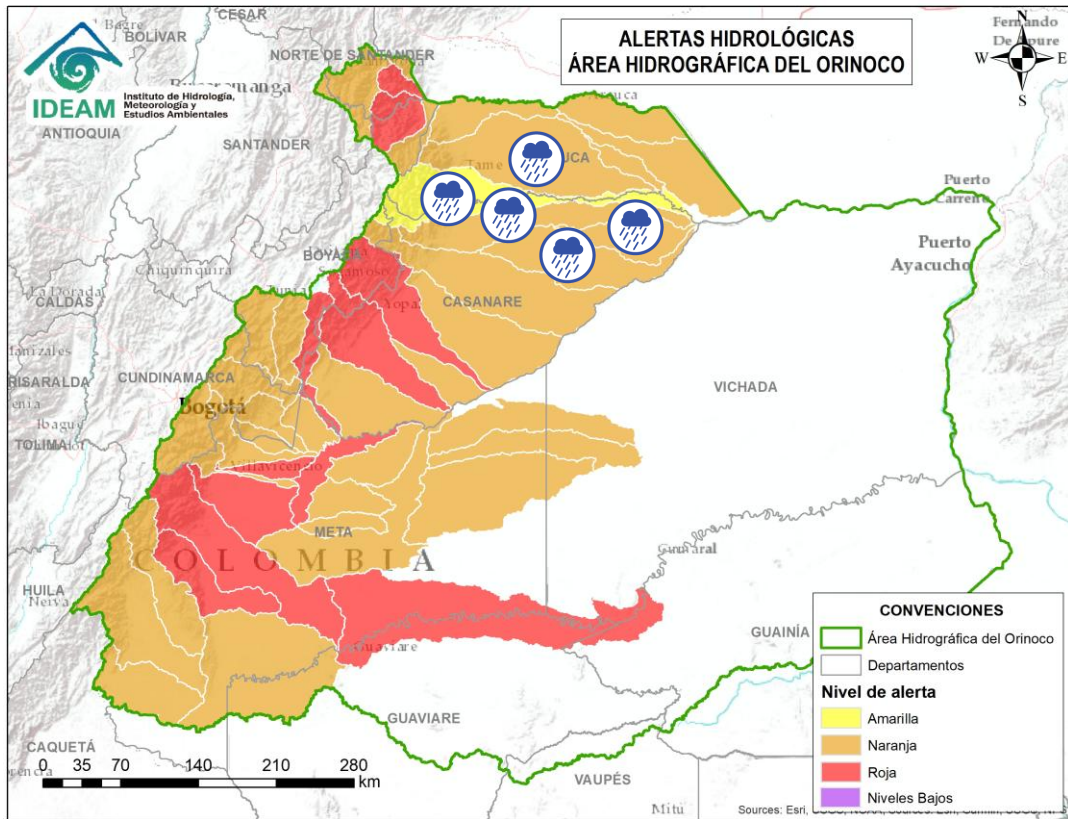
Alerta	Zona Hidrográfica	Subzona o Cuenca Hidrográfica	Descripción de la alerta hidrológica
	Meta	Cuenca del río Cusiana	Probabilidad de crecientes súbitas en el río Cusiana y sus tributarios, especialmente el río Unete. Se recomienda especial atención en los municipios de Pajarito y Aquitania (Boyacá), Tauramena, Recetor, Aguazul y Maní (Casanare). Nota: Creciente súbita del río Unete afectando el sector Los Trocos en el municipio de Aguazul – Casanare (29/04/2025).
	Meta	Directos al Meta entre Cusiana y Cravo Sur	Probabilidad de crecientes súbitas en los ríos afluentes al río Meta en el sector comprendido entre los ríos Cusiana y Cravo Sur.
	Meta	Cuenca del río Cravo Sur	Probabilidad de crecientes súbitas en el río Cravo Sur y sus afluentes. Especial atención en los municipios de Labranzagrande (Boyacá), Yopal, Nunchía y Orocué (Casanare).
	Meta	Caño Guanápalo	Probabilidad de crecientes súbitas en el caño Guanápalo. Especial atención a la altura de los municipios de Nunchía, San Luis de Palenque y Orocué (Casanare).
	Meta	Cuenca del río Pauto	Probabilidad de crecientes súbitas en la cuenca del río Pauto y sus aportantes, como Quebrada Cañaverales, Quebrada El Oso y el río Pore. Igual condición, se espera en el río Guachiría y sus aportantes. Especial atención en los municipios de Chita, Pisba, Socotá (Boyacá), Támara, Pore, San Luis de Palenque y Trinidad (Casanare).



Área Hidrográfica del Orinoco



Actualización: 03 de mayo de 2025 00:00 HLC



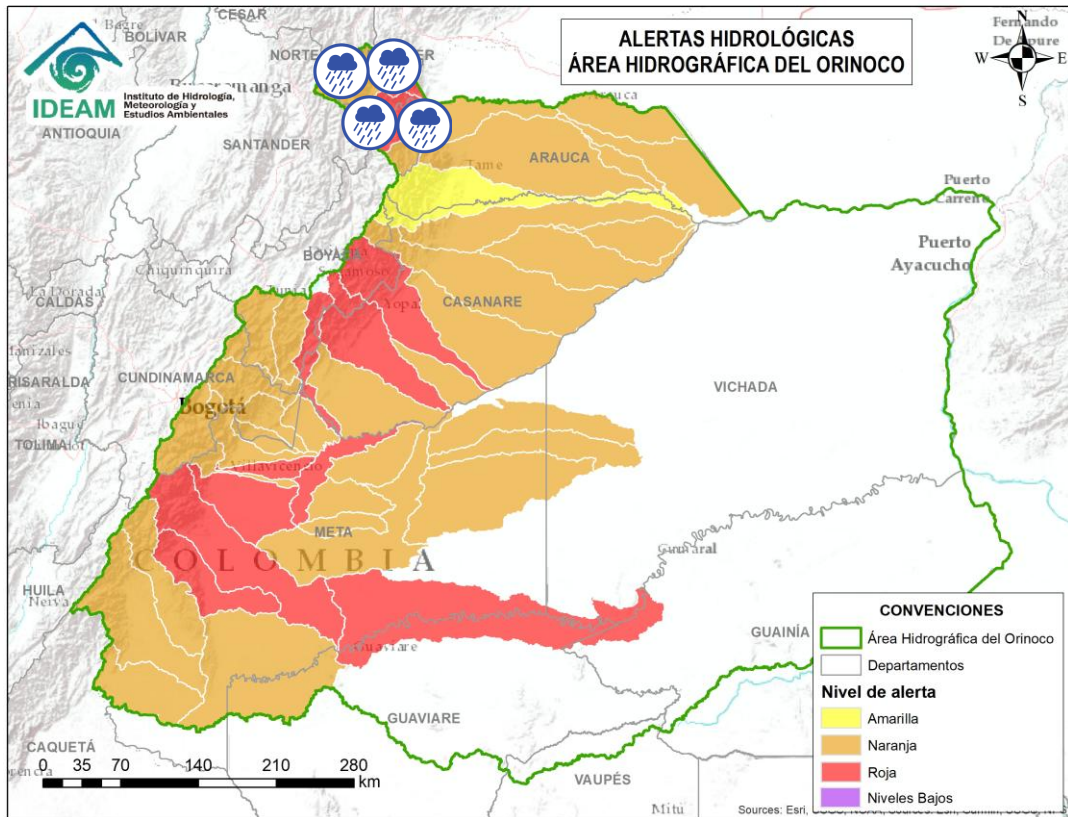
Alerta	Zona Hidrográfica	Subzona o Cuenca Hidrográfica	Descripción de la alerta hidrológica
	Meta	Directos al río Meta entre ríos Pauto y Agua Clara (mi)	Probabilidad de crecientes súbitas en los ríos directos al río Meta entre ríos Pauto y Agua Clara (mi).
	Casanare	Caño Agua Clara	Probabilidad de crecientes súbitas en el caño Agua Clara y sus afluentes.
	Casanare	Cuenca del río Ariporo	Probabilidad de crecientes súbitas en el río Ariporo y sus aportantes, como el río Muese y caño Barrosa. Especial atención en los municipios de Paz de Ariporo y Hato Corozal.
	Casanare	Cuenca del río Casanare	Probabilidad de crecientes súbitas en el río Casanare y sus afluentes, especialmente la quebrada Las Guamas. Especial atención en los municipios de Chita (Boyacá), Hato Corozal, La Salina, Sácama (Casanare) y Tame (Arauca).
	Casanare	Cuenca del río Cravo Norte	Probabilidad de crecientes súbitas en el río Cravo Norte y sus afluentes como el río Ele, en sectores del piedemonte a la altura del municipio de los municipios Fortul, Tame y Arauquita (Arauca).



Área Hidrográfica del Orinoco



Actualización: 03 de mayo de 2025 00:00 HLC



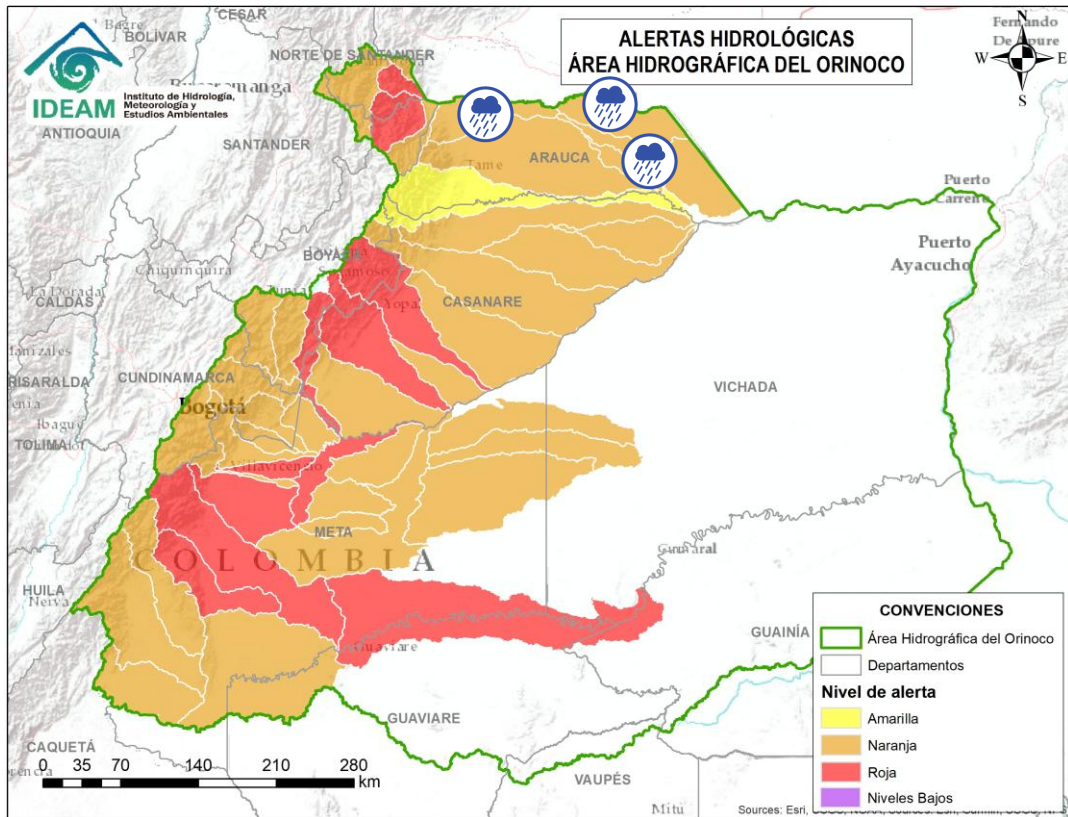
Alerta	Zona Hidrográfica	Subzona o Cuenca Hidrográfica	Descripción de la alerta hidrológica
	Arauca	Cuenca del río Chitagá	Probabilidad de crecientes súbitas en la cuenca del río Chitagá y sus afluentes. Especial atención en los municipios de Chitagá, Cácota y Silos (Norte de Santander).
	Arauca	Cuenca del río Alto Apure	Probabilidad de crecientes súbitas en aportantes de la cuenca alta del río Apure
	Arauca	Cuenca del río Margua	Probabilidad de crecientes súbitas en la cuenca del río Margua. Especial atención en el municipio de Toledo (Norte de Santander).
	Arauca	Río Cobugón – Río Covaría	Probabilidad de crecientes súbitas en los ríos Cobugón, Covaría y sus afluentes. Especial atención en el municipio de Cubará (Boyacá).
	Arauca	Cuenca del río Bojabá	Probabilidad de crecientes súbitas en el río Bojabá y sus afluentes. Se recomienda especial atención en los municipios de Cubará (Boyacá) y Saravena (Arauca).



Área Hidrográfica del Orinoco



Actualización: 03 de mayo de 2025 00:00 HLC



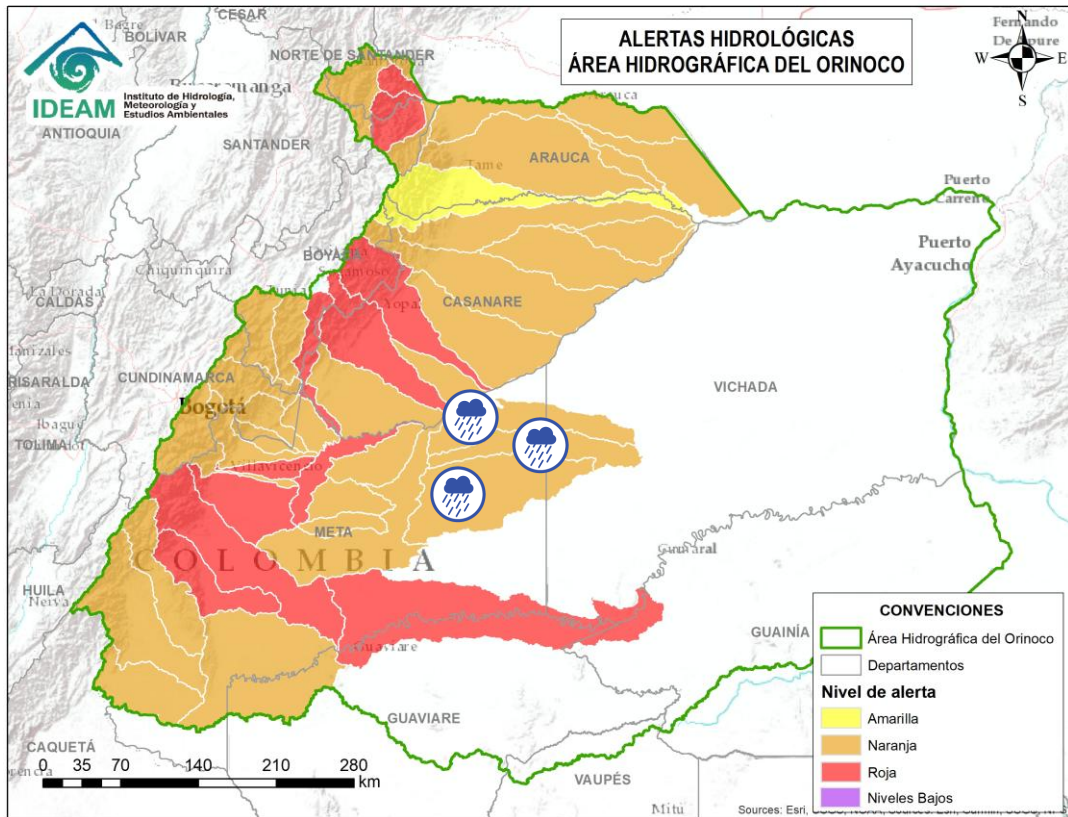
Alerta	Zona Hidrográfica	Subzona o Cuenca Hidrográfica	Descripción de la alerta hidrológica
	Arauca	Cuenca del río Banadía y otros directos al Arauca	Probabilidad de crecientes súbitas en el río Arauca a la altura del municipio de Arauquita (Arauca); así mismo, probabilidad de crecientes súbitas de sus aportantes, tales como, el río Banadía. Se recomienda especial atención en los municipios de Arauquita, Saravena, Fortul y el centro poblado de Puerto Nariño del municipio de Saravena, como a las demás poblaciones ribereñas al río Arauca.
	Arauca	Directos río Arauca (md)	Probabilidad de incrementos en los aportantes al bajo río Arauca a la altura del municipio de Arauca (Arauca).
	Orinoco Directos	Caño Samuco	Probabilidad de incrementos moderados en el nivel del Caño Samuco en Arauca.
	Orinoco Directos	Cuenca del río Cinaruco	Probabilidad de incrementos moderados en el nivel del río Cinaruco y sus afluentes.



Área Hidrográfica del Orinoco



Actualización: 03 de mayo de 2025 00:00 HLC



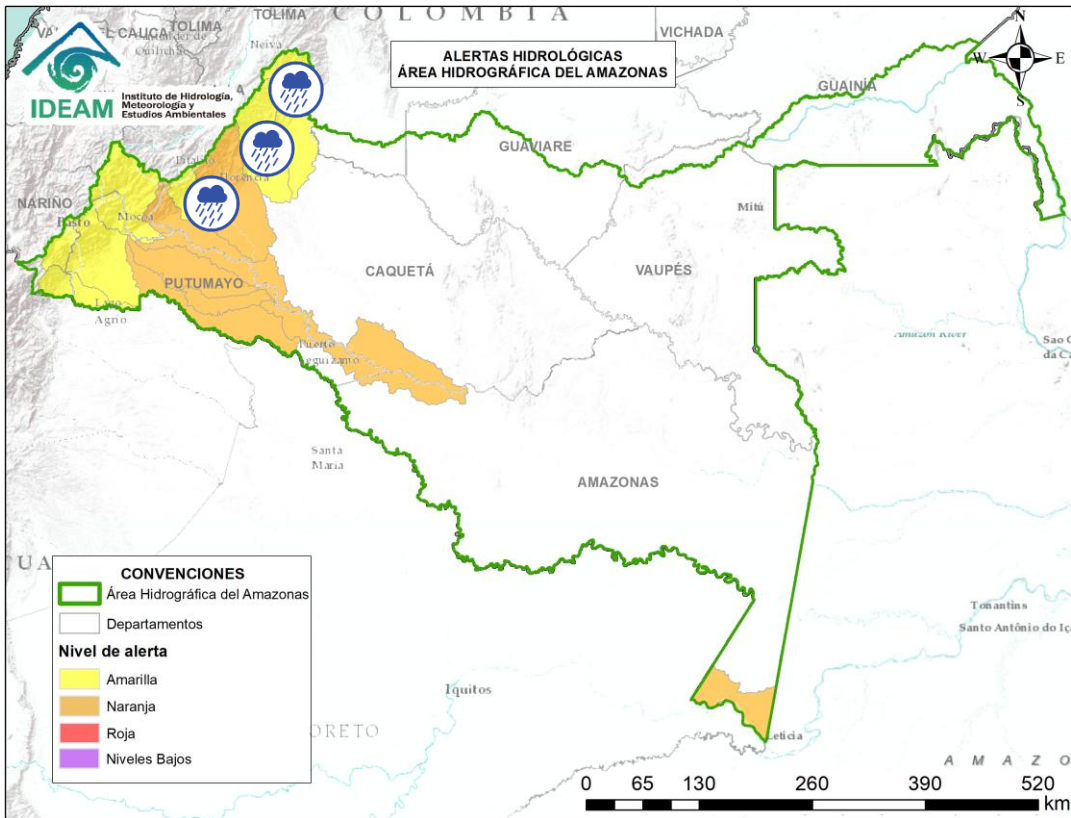
Alerta	Zona Hidrográfica	Subzona o Cuenca Hidrográfica	Descripción de la alerta hidrológica
	Vichada	Cuenca alto río Vichada	Probabilidad de crecientes súbitas en la parte alta del río Vichada y sus afluentes, especial atención en el municipio de Puerto Gaitán (Meta).
	Vichada	Cuenca río Guarrojo	Probabilidad de crecientes súbitas en el río Guarrojo y sus afluentes, especial atención en el municipio de Puerto Gaitán (Meta).
	Vichada	Cuenca río Muco	Probabilidad de crecientes súbitas en el río Muco y sus afluentes, especial atención en el municipio de Puerto Gaitán (Meta).



Área Hidrográfica del Amazonas



Actualización: 03 de mayo de 2025 00:00 HLC



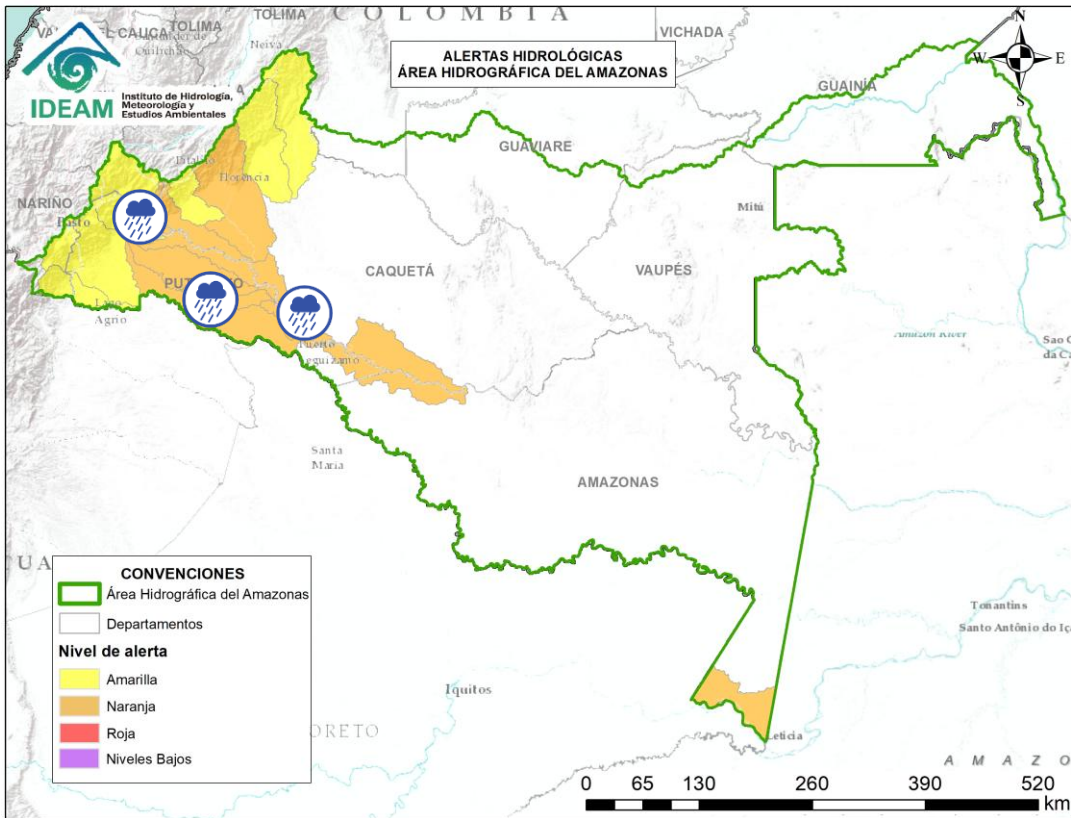
Alerta	Zona Hidrográfica	Subzona o Cuenca Hidrográfica	Descripción de la alerta hidrológica
	Caguán	Cuenca del Alto Caguán	Probabilidad de crecientes súbitas en el Alto Caguán y sus afluentes. Se recomienda especial atención en el municipio San Vicente del Caguán y Puerto Betania. (Caquetá).
	Caguán	Cuenca del río Guayas	Probabilidad de crecientes súbitas en el río Guayas y sus afluentes (aportante al río Caquetá). Se recomienda especial atención a la altura de los municipios de Paujil, Puerto Rico y El Doncello (Caquetá).
	Caquetá	Cuenca del río Orteguaza	Probabilidad de crecientes súbitas en el río Orteguaza y sus afluentes, los ríos Caraño y Hacha en el piedemonte caqueteño, a la altura del municipio de Florencia (Caquetá). Se recomienda especial atención en las ciudades de Florencia, Morelia y Paujil.
	Caquetá	Cuenca del río Pescado	Probabilidad de crecientes súbitas en el río Pescado y sus afluentes, a la altura del municipio de Albania y Belén de los Andaquíes (Caquetá).



Área Hidrográfica del Amazonas



Actualización: 03 de mayo de 2025 00:00 HLC



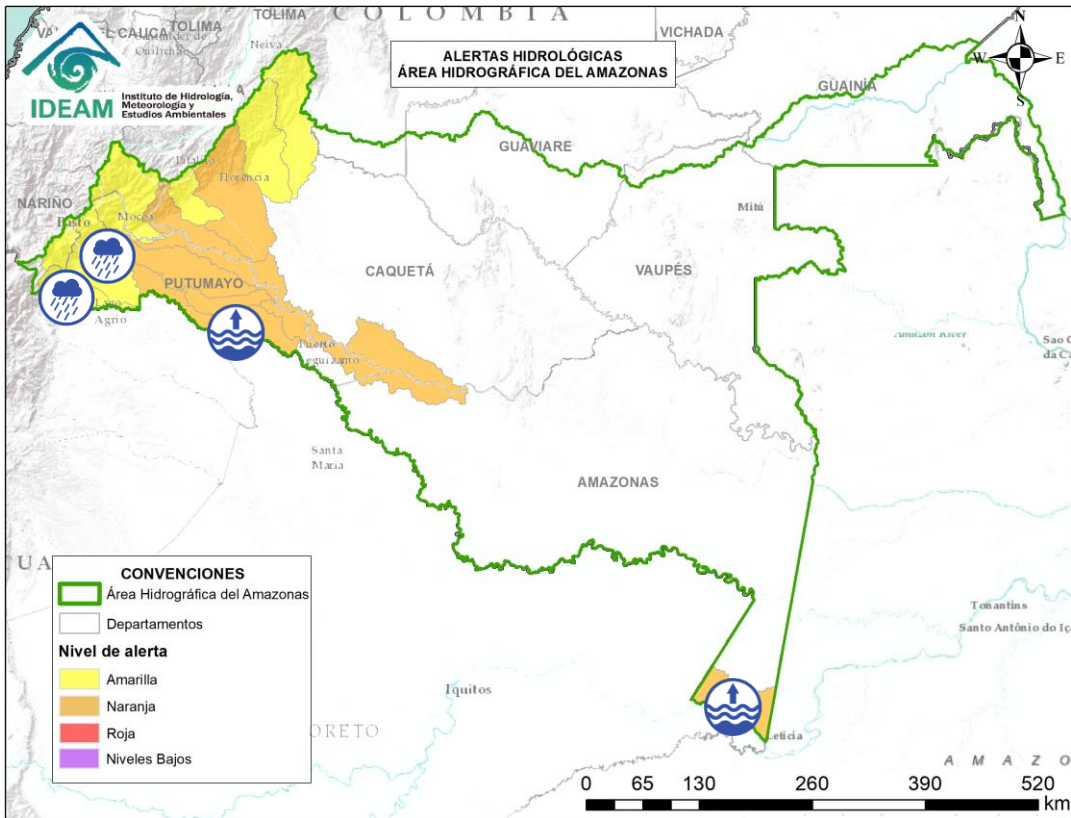
Alerta	Zona Hidrográfica	Subzona o Cuenca Hidrográfica	Descripción de la alerta hidrológica
	Caquetá	Cuenca alta del río Caquetá	Probabilidad de crecientes súbitas en la cuenca alta del río Caquetá, se recomienda especial atención en el río Mocoa y sus afluentes los ríos Rumiayaco, Tarauquita, Pepino, Sangoyaco, Dantayaco y Mulato, entre otros aportantes a la cuenca alta del río Caquetá. Igual atención al río Inchiyaco y Tambor en el municipio de Piamonte (Cauca).
	Caquetá	Cuenca media del río Caquetá	Probabilidad de incrementos en el nivel del río Caquetá y sus aportantes. Se recomienda especial atención en los municipios de Santa Rosa (Cauca), Puerto Guzmán, Solita, Curillo, Solano y demás municipios aguas abajo del piedemonte Caqueteño, en el departamento de Caquetá.
	Caquetá	Cuenca del río Sencella	Probabilidad de crecientes súbitas en los ríos Sencella y sus afluentes, aportantes al Medio Caquetá.
	Caquetá	Cuenca del río Mecaya	Probabilidad de crecientes súbitas en los ríos Mecaya y sus afluentes, aportantes al Medio Caquetá.



Área Hidrográfica del Amazonas



Actualización: 03 de mayo de 2025 00:00 HLC



Alerta	Zona Hidrográfica	Subzona o Cuenca Hidrográfica	Descripción de la alerta hidrológica
	Putumayo	Cuenca alta del río Putumayo	Probabilidad de crecientes súbitas en el río Putumayo en su recorrido por Puerto Asís y en sus afluentes localizados en su cuenca alta, principalmente en los ríos Guamuez (desde su nacimiento en el corregimiento El Encano del municipio de Pasto – hasta la Vereda El Tigre del municipio del Valle del Guamuez), Orito y Patascoy (municipio de Orito) y Sucio (municipio de Puerres) en el departamento de Putumayo.
	Putumayo	Cuenca del río San Miguel	Probabilidad de crecientes súbitas en el río San Miguel y sus afluentes como la quebrada La Hormiga. Especial atención en los municipios de Ipiales (Nariño), Valle de Guamuez y San Miguel.
	Putumayo	Cuenca media del río Putumayo	Probabilidad de incrementos de niveles en el río Putumayo y sus afluentes entre los municipios de Puerto Asís, Puerto López y Puerto Leguízamo (Putumayo).
	Amazonas	Directos Río Amazonas	Niveles altos del río Amazonas a la altura del municipio de Leticia (Amazonas).



RESUMEN

Debido a las precipitaciones de los últimos días, se presenta saturación de humedad en los suelos, que dan origen a diferentes niveles de probabilidad para la ocurrencia de deslizamientos de tierra, en zonas de ladera y alta pendiente:

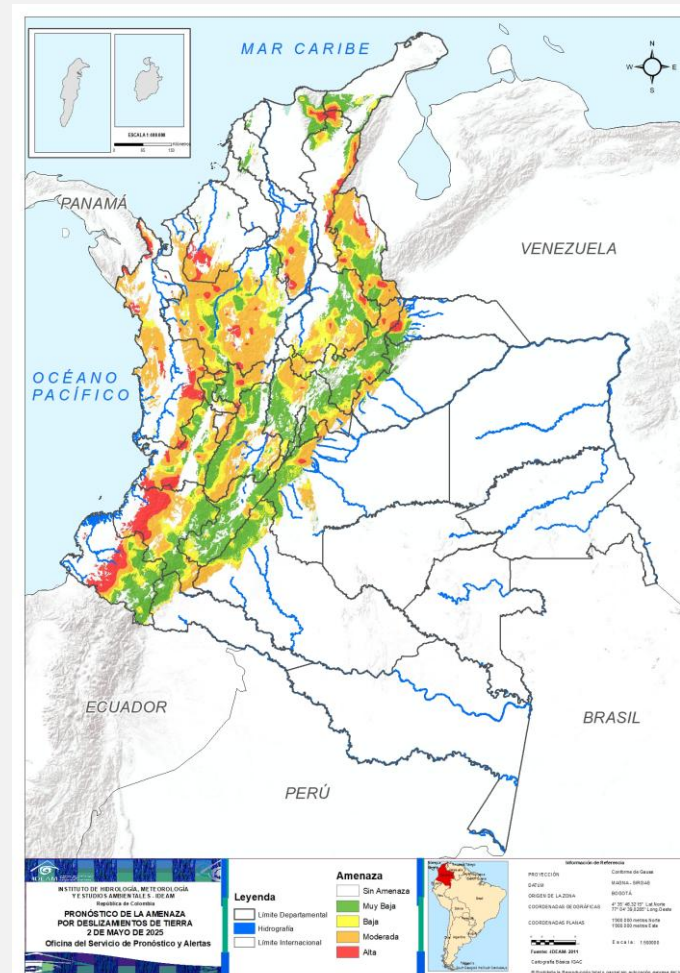
Alta: Para algunos municipios de los departamentos de Antioquia, Arauca, Bolívar, Boyacá, Caldas, Cauca, Cesar, Chocó, Cundinamarca, Córdoba, Huila, La Guajira, Magdalena, Meta, Nariño, Norte De Santander, Putumayo, Quindío, Risaralda, Santander, Tolima y Valle Del Cauca.

Moderada: Para algunos municipios de los departamentos de Huila, Antioquia, Bogotá, D.C., Bolívar, Boyacá, Caldas, Caquetá, Casanare, Cauca, Cesar, Chocó, Cundinamarca, Córdoba, La Guajira, Magdalena, Meta, Nariño, Norte De Santander, Putumayo, Quindío, Risaralda, Santander, Tolima y Valle Del Cauca.

Baja: Para algunos municipios de las regiones Caribe, Andina, Pacífica, Amazonía y Orinoquía.

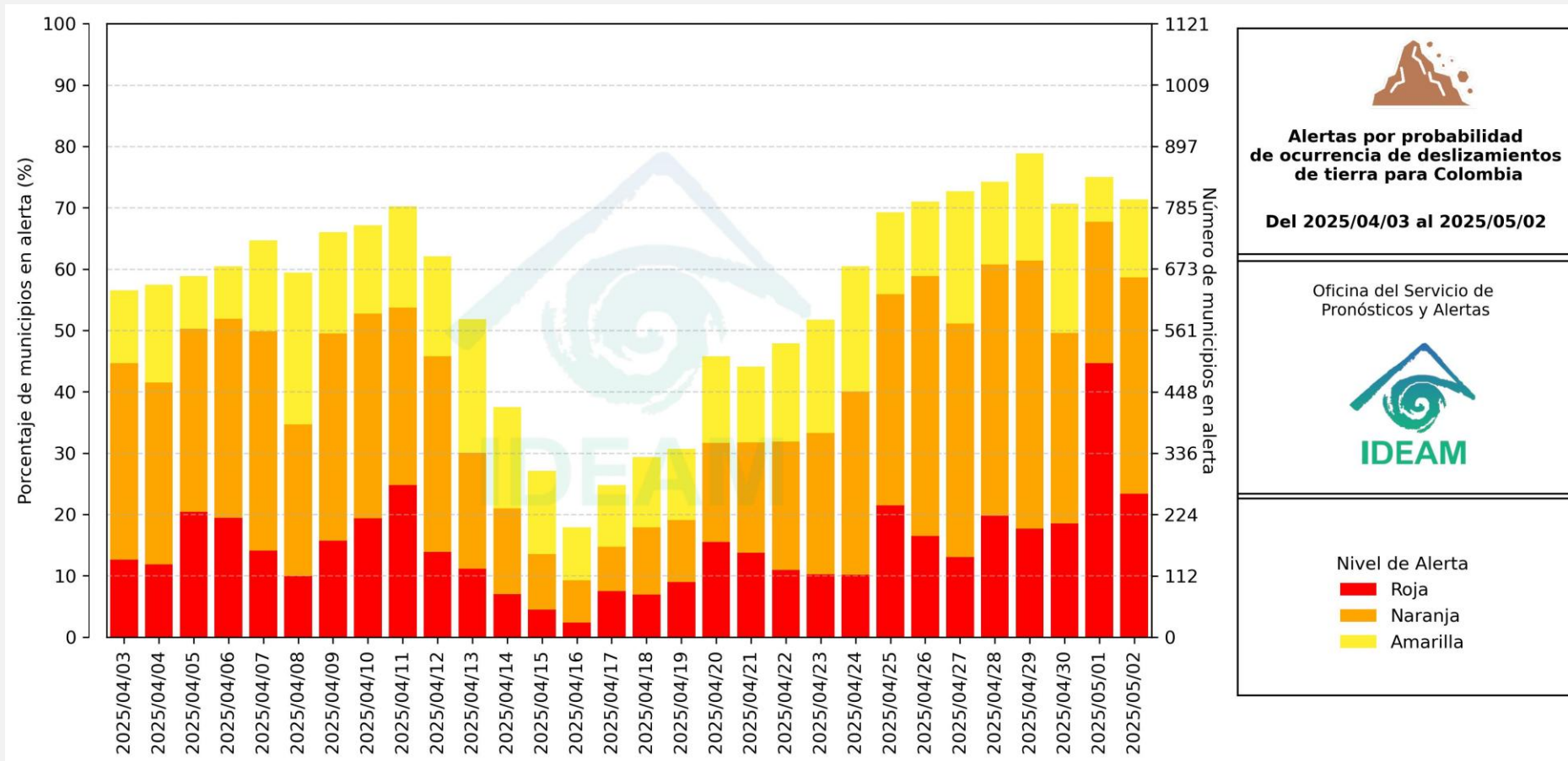
En el apartado específico de este informe para cada región, se encuentra información detallada de los niveles de alerta en cada municipio.

Mapa de Pronóstico de la Amenaza por Deslizamientos de Tierra





Gráfica de seguimiento de alertas por pronóstico de la amenaza de deslizamientos de tierra para Colombia durante los últimos 30 días



El eje horizontal presenta la fecha de evaluación de las alertas, el eje vertical izquierdo el porcentaje de municipios* en alerta y el eje vertical derecho el número total de éstos; categorizando las alertas en una barra apilada según su nivel de amenaza: alta (rojo), moderada (naranja) y baja (amarillo).

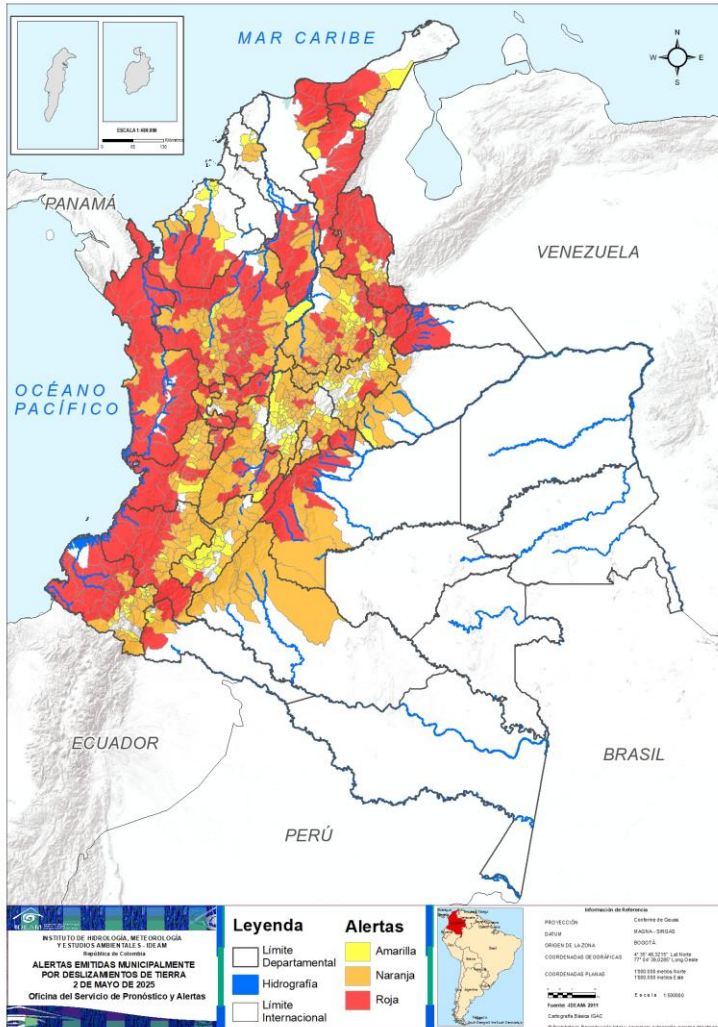
* Municipios oficiales registrados por el DANE representado el 100% (1121 municipios) a la fecha.



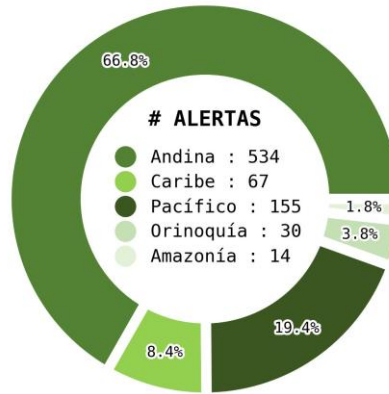
Pronóstico de la Amenaza por Deslizamientos de Tierra



Actualización: 02 de mayo de 2025 | 18:00 HLC



Municipios por regiones:



TOTAL MUNICIPIOS : 800

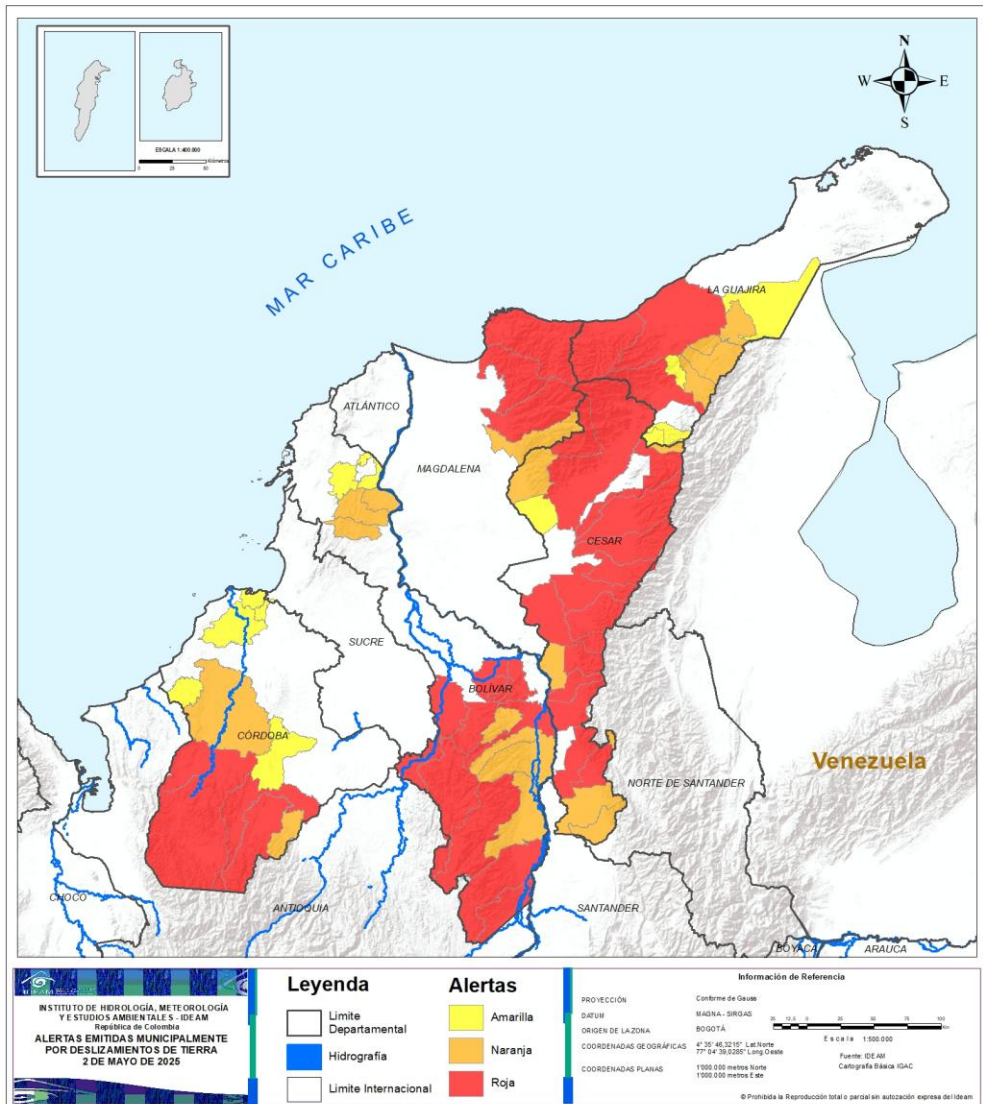
FECHA : 2025-05-02

DEPARTAMENTO	#	DEPARTAMENTO	#	DEPARTAMENTO	#
ANTIOQUIA	52	ANTIOQUIA	64	CUNDINAMARCA	37
CHOCÓ	24	BOYACÁ	56	BOYACÁ	26
NORTE DE SANTANDER	22	SANTANDER	52	NARIÑO	15
SANTANDER	20	CUNDINAMARCA	40	HUILA	13
NARIÑO	17	TOLIMA	26	SANTANDER	11
CAUCA	15	VALLE DEL CAUCA	23	ANTIOQUIA	7
CESAR	14	CAUCA	20	VALLE DEL CAUCA	6
VALLE DEL CAUCA	12	NARIÑO	17	CÓRDOBA	5
BOLÍVAR	11	HUILA	14	TOLIMA	5
TOLIMA	11	CALDAS	10	LA GUAJIRA	4
CALDAS	10	NORTE DE SANTANDER	10	CAUCA	3
META	9	CASANARE	9	NORTE DE SANTANDER	3
BOYACÁ	8	CAQUETÁ	9	BOLÍVAR	2
QUINDÍO	8	META	8	RISARALDA	2
CUNDINAMARCA	7	BOLÍVAR	7	CALDAS	1
RISARALDA	5	RISARALDA	7	CESAR	1
CÓRDOBA	4	CESAR	6	PUTUMAYO	1
ARAUCA	3	LA GUAJIRA	4	CASANARE	1
LA GUAJIRA	3	QUINDÍO	4	TOTAL	143
MAGDALENA	3	CHOCÓ	3		
HUILA	2	CÓRDOBA	2		
PUTUMAYO	2	PUTUMAYO	2		
TOTAL	262	MAGDALENA	1		
		BOGOTÁ, D.C.	1		
		TOTAL	395		

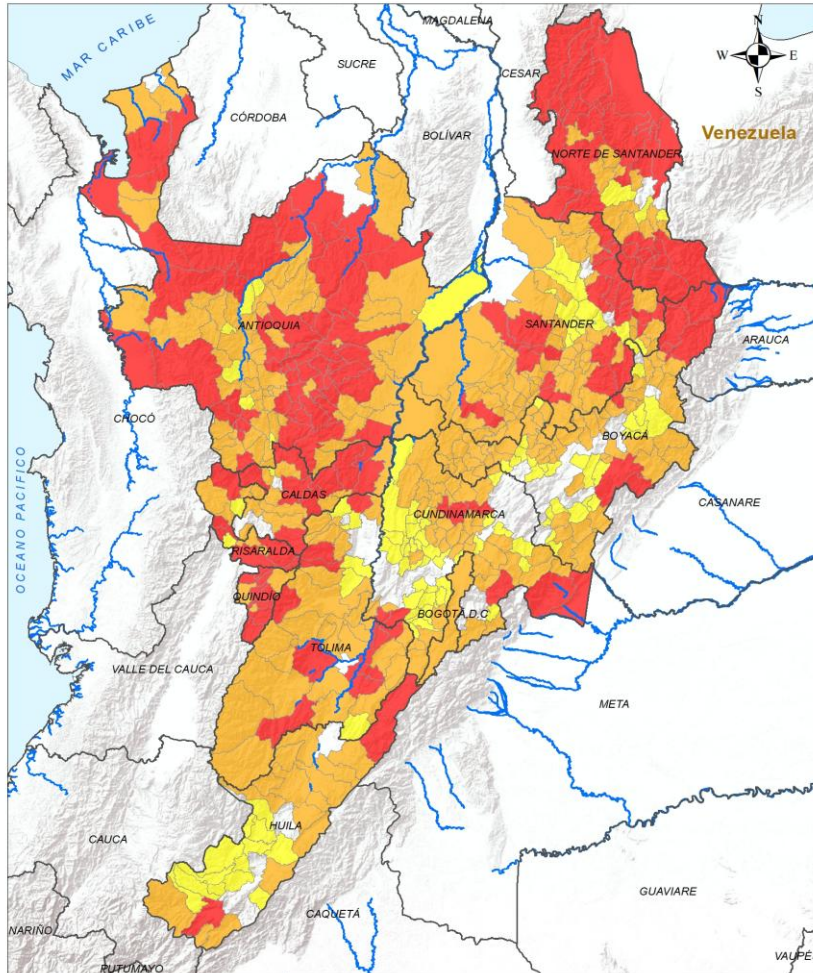


Pronóstico de la Amenaza por Deslizamientos de Tierra

REGIÓN CARIBE



ALERTA	SITIOS PARA LOS CUALES SE GENERA LA ALERTA
	<p>BOLÍVAR : Achí, Altos Del Rosario, Barranco De Loba, Cantagallo, Montecristo, Río Viejo, San Jacinto Del Cauca, San Martín De Loba, San Pablo, Santa Rosa Del Sur, Tiquisio.</p> <p>CESAR : Aguachica, Agustín Codazzi, Becerril, Chimichagua, Chiriguaná, Curumaní, La Gloria, La Jagua De Ibirico, La Paz, Pailitas, Pelaya, Pueblo Bello, Río De Oro, Valledupar.</p> <p>CÓRDOBA : Montelíbano, Puerto Libertador, Tierralta, Valencia.</p> <p>LA GUAJIRA : Dibulla, Riohacha, San Juan Del Cesar.</p> <p>MAGDALENA : Aracataca, Ciénaga, Santa Marta.</p>
	<p>BOLÍVAR : Arenal, El Guamo, Morales, Norosí, San Jacinto, San Juan Nepomuceno, Simití.</p> <p>CESAR : El Copey, González, Manaure Balcón Del Cesar, San Alberto, San Martín, Tamalameque.</p> <p>CÓRDOBA : Montería, San José De Uré.</p> <p>LA GUAJIRA : Albania, Barrancas, Fonseca, Hatonuevo.</p> <p>MAGDALENA : Fundación.</p>
	<p>BOLÍVAR : Calamar, Mahates.</p> <p>CESAR : Bosconia.</p> <p>CÓRDOBA : Canalete, Lorica, Planeta Rica, Purísima De La Concepción, San Antero.</p> <p>LA GUAJIRA : Distracción, La Jagua Del Pilar, Maicao, Urumita.</p>



ALERTA

SITIOS PARA LOS CUALES SE GENERA LA ALERTA



ANTIOQUIA : Abejorral, Alejandría, Amalfi, Anorí, Apartadó, Barbosa, Bello, Belmira, Carolina, Cocorná, Concepción, Concordia, Copacabana, Cáceres, Dabeiba, Donmatías, El Carmen De Viboral, El Santuario, Girardota, Granada, Guarne, Guatapé, Gómez Plata, Ituango, Jardín, La Ceja, La Unión, Mutatá, Peque, Peñol, Pueblorrico, Retiro, Rionegro, Salgar, San Carlos, San Pedro De Los Milagros, San Pedro De Urabá, San Rafael, San Roque, San Vicente Ferrer, Santa Rosa De Osos, Santo Domingo, Segovia, Sonsón, Tarazá, Tarso, Turbo, Urrao, Venecia, Vigía Del Fuerte, Yolombó, Zaragoza.

BOYACÁ : Aquitania, Chiscas, Cubará, El Espino, Güicán De La Sierra, Pajarito, Panqueba, Tutazá.

CALDAS : Aguadas, Aranzazu, Marulanda, Norcasia, Pensilvania, Riosucio, Salamina, Samaná, Victoria, Villamaría.

CUNDINAMARCA : Fómeque, Medina, Nilo, Pacho, Paratebueno, Ricaurte, Tausa.

HUILA : Colombia, Pitalito.

NORTE DE SANTANDER : Chitagá, Convención, Cáchira, Cácosta, El Carmen, El Tarra, El Zulia, Gramalote, Hacarí, La Esperanza, Labateca, Mutiscua, Ocaña, Pamplona, San Calixto, San José De Cúcuta, Sardinata, Silos, Teorama, Tibú, Toledo, Ábrego.

QUINDÍO : Armenia, Calarcá, Circasia, Córdoba, Filandia, Pijao, Quimbaya, Génova.

RISARALDA : La Celia, Mistrató, Pereira, Santa Rosa De Cabal, Santuario.

SANTANDER : California, Charta, Concepción, Coromoro, El Carmen De Chucurí, Enciso, Guaca, Guadalupe, Mogotes, Onzaga, Piedecuesta, San Andrés, Santa Bárbara, Santa Helena Del Opón, Simacota, Suaita, Sucre, Suratá, Tona, Vetas.

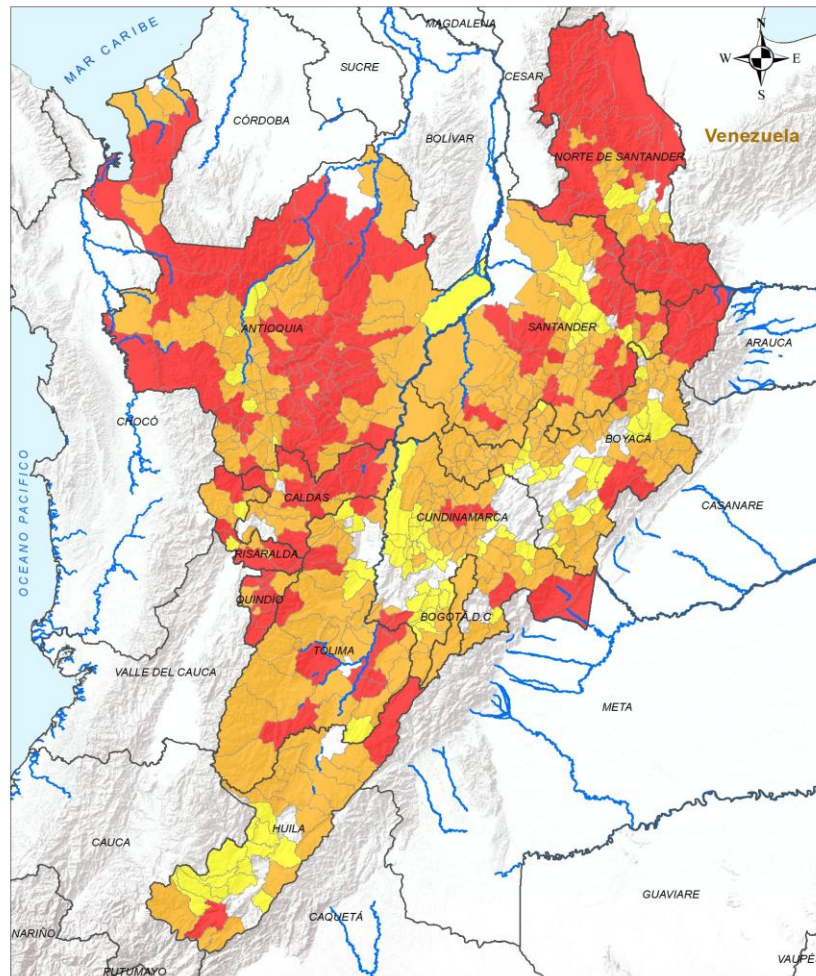
TOLIMA : Ataco, Cajamarca, Carmen De Apicalá, Melgar, Murillo, Ortega, Prado, Purificación, San Sebastián De Mariquita, Santa Isabel, Suárez.

<p>INSTITUTO DE METEOROLOGÍA, MITOLOGÍA Y ESTUDIOS AMBIENTALES - IDEAM República de Colombia</p> <p>ALERTAS EMITIDAS MUNICIPALMENTE POR DESLIZAMIENTOS DE TIERRA 2 DE MAYO DE 2025</p>	<p>Leyenda</p> <ul style="list-style-type: none"> Limite Departamental Hidrografía Limite Internacional 	<p>Alertas</p> <ul style="list-style-type: none"> Amarilla Naranja Roja 	<p>Información de Referencia</p> <p>PROYECCIÓN: Confirma de Gauss DATUM: MAGNA - SIRGAS ORIGEN DE LA ZONA: BOGOTÁ</p> <p>COORDENADAS GEOGRÁFICAS: 4° 35' 48.3210" Lat Norte, 77° 04' 39.2380" Long Oeste</p> <p>COORDENADAS PLANAS: 1300 000 metros Norte, 1300 000 metros Este</p> <p>Escala: 1:500 000 Fuente: IDEAM Cartografía Básica IGAC</p> <p><small>© Prohibida la Reproducción total o parcial sin autorización expresa del IDEAM.</small></p>
---	--	--	---



Pronóstico de la Amenaza por Deslizamientos de Tierra

REGIÓN ANDINA



LEYENDA

- Limite Departamental
- Limite Internacional
- Hidrografía

Alertas

- Amarilla
- Naranja
- Roja

Información de Referencia

PROYECCIÓN: Confirma de Gauss
 DATUM: MAGNA - SIRGAS
 ORIGEN DE LA ZONA: BOGOTÁ
 COORDENADAS GEOGRÁFICAS: 4° 35' 48,3215" Lat Norte, 77° 04' 39,2389" Long Oeste
 COORDENADAS PLANAS: 1500 000 metros Norte, 1500 000 metros Este

Escala: 1:500,000
 Fuente: IDEAM
 Cartografía Básica IGAC

© Prohibida la Reproducción total o parcial sin autorización expresa del IDEAM.

ALERTA

SITIOS PARA LOS CUALES SE GENERA LA ALERTA



ANTIOQUIA : Abriaquí, Amagá, Andes, Angelópolis, Angostura, Arboletes, Argelia, Armenia, Betania, Betulia, Briceño, Buriticá, Caicedo, Caldas, Campamento, Caracolí, Caramanta, Carepa, Cañasgordas, Chigorodó, Cisneros, Ciudad Bolívar, Ebéjico, El Bagre, Entreríos, Envigado, Fredonia, Frontino, Guadalupe, Heliconia, Hispania, Itagüí, Jericó, La Estrella, Liborina, Maceo, Marinilla, Medellín, Montebello, Murindó, Nariño, Nechí, Necoclí, Olaya, Puerto Berrío, Puerto Nare, Puerto Triunfo, Remedios, Sabaneta, San Andrés De Cuerquía, San Francisco, San Jerónimo, San José De La Montaña, San Luis, Santa Bárbara, Santa Fé De Antioquia, Sopetrán, Támesis, Uramita, Valdivia, Valparaíso, Vegachí, Yalí, Yarumal.

BOGOTÁ, D.C. : Bogotá, D.C..

BOYACÁ : Arcabuco, Belén, Boavita, Briceño, Buenavista, Caldas, Campohermoso, Cerinza, Chiquinquirá, Chita, Chitaraque, Chíquiza, Coper, Cuítiva, Cómbita, Duitama, El Cocuy, Gachantivá, Garagoa, Guacamayas, Iza, La Uvita, La Victoria, Labranzagrande, Macanal, Maripí, Mongua, Moniquirá, Motavita, Muzo, Otanche, Paipa, Pauna, Paya, Paz De Río, Pisba, Puerto Boyacá, Páez, Quípama, Saboyá, San José De Pare, San Luis De Gaceno, San Mateo, San Pablo De Borbur, Santa María, Santa Rosa De Viterbo, Sativanorte, Sativasur, Sogamoso, Sora, Sotaquirá, Susacón, Togüí, Tununguá, Villa De Leyva, Rondón.

CALDAS : Anserma, Belalcázar, Filadelfia, La Dorada, Manizales, Manzanares, Marquetalia, Neira, Pácora, Supía.

CUNDINAMARCA : Agua De Dios, Anolaima, Cabrera, Cajicá, Caparrapí, Carmen De Carupa, Choachí, Chía, Cogua, El Peñón, El Rosal, Gachalá, Girardot, Guasca, Guatavita, Guayabetal, Gutiérrez, Junín, La Calera, La Palma, La Peña, La Vega, Nariño, Paima, Pasca, San Bernardo, San Cayetano, San Francisco, Simijaca, Subachoque, Supatá, Tabio, Tenjo, Topaipí, Ubalá, Venecia, Vergara, Villagómez, Yacopí, Zipaquirá.

HUILA : Palestina, Acevedo, Aipe, Algeciras, Baraya, Campoalegre, Garzón, Neiva, Palermo, Rivera, San Agustín, Santa María, Tello, Teruel.

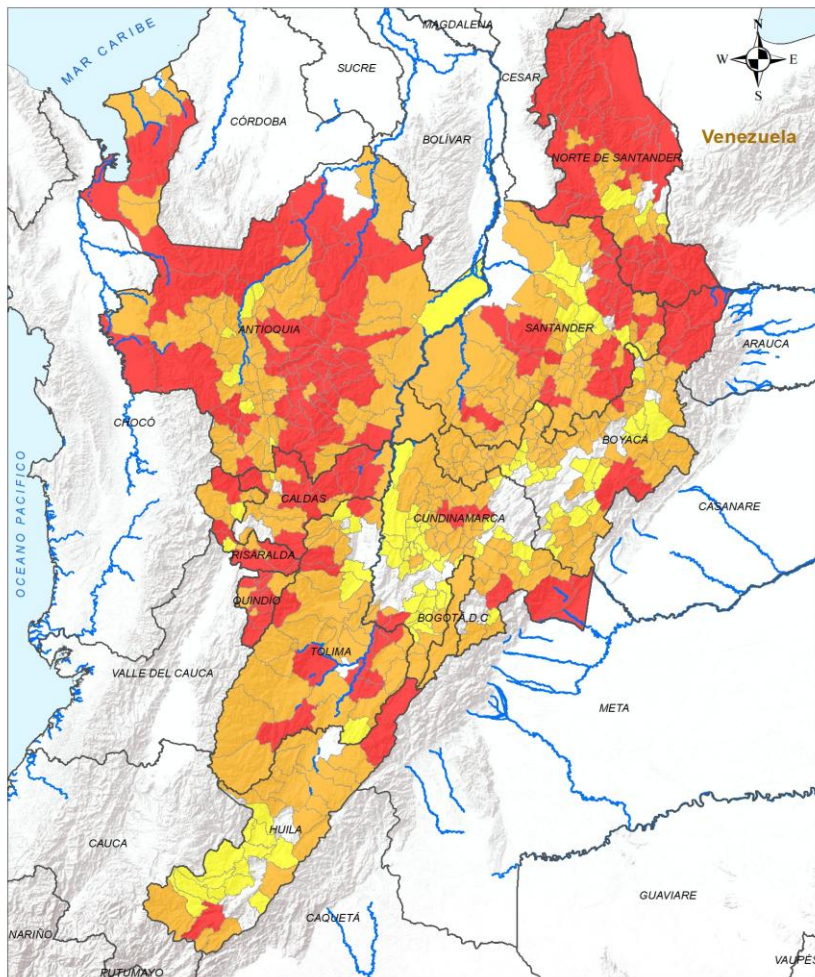
NORTE DE SANTANDER : Arboledas, Bucarasica, Chinácota, Cucutilla, Herrán, La Playa, Lourdes, Pamplonita, Santiago, Villa Caro.

QUINDÍO : Buenavista, La Tebaida, Montenegro, Salento.



Pronóstico de la Amenaza por Deslizamientos de Tierra

REGIÓN ANDINA



LEYENDA

- Limite Departamental
- Limite Internacional
- Hidrografía

Alertas


- Amarilla
- Naranja
- Roja

Información de Referencia

PROYECCIÓN: Confirma de Gauss
 DATUM: MAGNA - SIRGAS
 ORIGEN DE LA ZONA: BOGOTÁ
 COORDENADAS GEOGRÁFICAS: 4° 35' 48,3210" Lat Norte, 77° 04' 39,2389" Long Oeste
 COORDENADAS PLANAS: 1000 000 metros Norte, 1000 000 metros Este

Escala: 1:500 000
 Fuente: IDEAM
 Cartografía: Básica IGAC

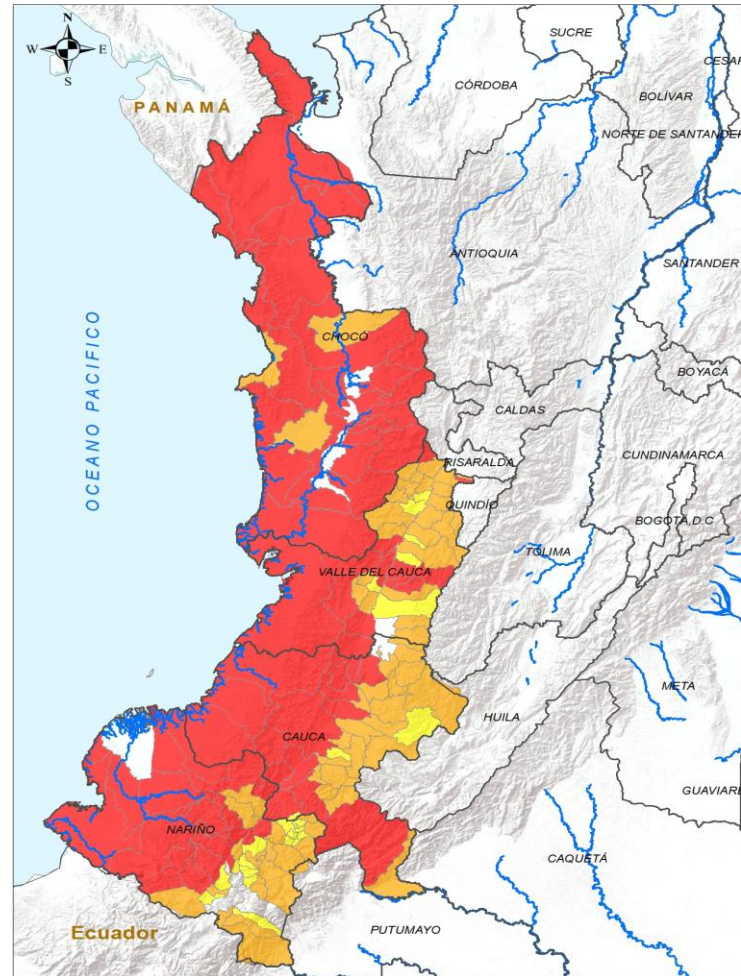
© Prohíbida la Reproducción total o parcial sin autorización expresa del IDEAM.

ALERTA	SITIOS PARA LOS CUALES SE GENERA LA ALERTA
	<p>RISARALDA : Apía, Dosquebradas, Guática, La Virginia, Marsella, Pueblo Rico, Quinchía.</p> <p>SANTANDER : Aguada, Albania, Barbosa, Betulia, Bolívar, Carcasí, Cerrito, Charalá, Chima, Chipatá, Cimitarra, Confines, Contratación, Curití, El Guacamayo, El Peñón, El Playón, Encino, Floridablanca, Florián, Galán, Guapotá, Guavatá, Gámbita, Güepsa, Hato, Jesús María, La Belleza, La Paz, Landázuri, Macaravita, Matanza, Málaga, Ocamonte, Oiba, Palmar, Palmas Del Socorro, Pinchote, Puente Nacional, Puerto Parra, Páramo, Rionegro, Sabana De Torres, San Benito, San Gil, San Joaquín, San José De Miranda, San Miguel, San Vicente De Chucurí, Socorro, Valle De San José, Vélez.</p> <p>TOLIMA : Anzoátegui, Casabianca, Chaparral, Coello, Coyaima, Cunday, Dolores, Espinal, Flandes, Guamo, Herveo, Honda, Ibagué, Icononzo, Líbano, Natagaima, Piedras, Planadas, Rioblanco, Roncesvalles, Rovira, San Antonio, San Luis, Valle De San Juan, Villaherrosa, Villarrica.</p>
	<p>ANTIOQUIA : Anzá, Giraldo, La Pintada, Sabanalarga, Titiribí, Toledo, Yondó.</p> <p>BOYACÁ : Almeida, Berbeo, Chinavita, Chivor, Covarachía, Cucaita, Gámeza, Miraflores, Pachavita, Pesca, Samacá, San Eduardo, San Miguel De Sema, Santa Sofía, Santana, Soatá, Socha, Socotá, Sutamarchán, Sáchica, Tasco, Tenza, Tinjacá, Toca, Tota, Tunja.</p> <p>CALDAS : Marmato.</p> <p>CUNDINAMARCA : Albán, Arbeláez, Bituima, Cachipay, Chaguaní, Cota, El Colegio, Facatativá, Fusagasugá, Gachetá, Gama, Granada, Guaduas, Guayabal De Síquima, Madrid, Nemocón, Nimaima, Nocaima, Pandi, Puerto Salgar, Quebradanegra, Quetame, Quipile, San Juan De Rioseco, Sasaima, Sesquilé, Sibaté, Silvania, Soacha, Sopó, Susa, Tibacuy, Vianí, Villeta, Viotá, Zipacón, Útica.</p> <p>HUILA : Gigante, Guadalupe, Isnos, La Argentina, La Plata, Nátaga, Oporapa, Paicol, Pital, Saladoblanco, Tarqui, Tesalia, Íquira.</p> <p>NORTE DE SANTANDER : Bochalema, Ragonvalia, Salazar.</p> <p>RISARALDA : Balboa, Belén De Umbría.</p> <p>SANTANDER : Aratoca, Barichara, Cabrera, Capitanejo, Girón, Jordán, Lebrija, Los Santos, Molagavita, Villanueva, Zapatoca.</p> <p>TOLIMA : Alpujarra, Alvarado, Falan, Fresno, Venadillo.</p>



Pronóstico de la Amenaza por Deslizamientos de Tierra

REGIÓN PACÍFICO



INSTITUTO DE HIDROLOGÍA, METEOROLOGÍA Y ESTUDIOS AMBIENTALES - IDEAM
 República de Colombia
ALERTAS EMITIDAS MUNICIPALMENTE POR DESLIZAMIENTOS DE TIERRA
 2 DE MAYO DE 2025

Leyenda		Alertas	
	Límite Departamental		Amarilla
	Hidrografía		Naranja
	Límite Internacional		Roja

Información de Referencia	
PROYECCIÓN	Conforme de Gauss
DATUM	MADRID - SIRGAS
ORIGEN DE LA ZONA	BOGOTÁ
COORDENADAS GEOGRÁFICAS	4° 35' 46.32" N - 77° 04' 28.02" W
COORDENADAS PLANAS	1000 000 metros Norte 1000 000 metros Este
Escala: 1:1.111.111 - 1:200.000	
Fuente: IDEAM Cartografía Básica IGAC	

© Prohibida la Reproducción total o parcial sin autorización expresa del IDEAM.

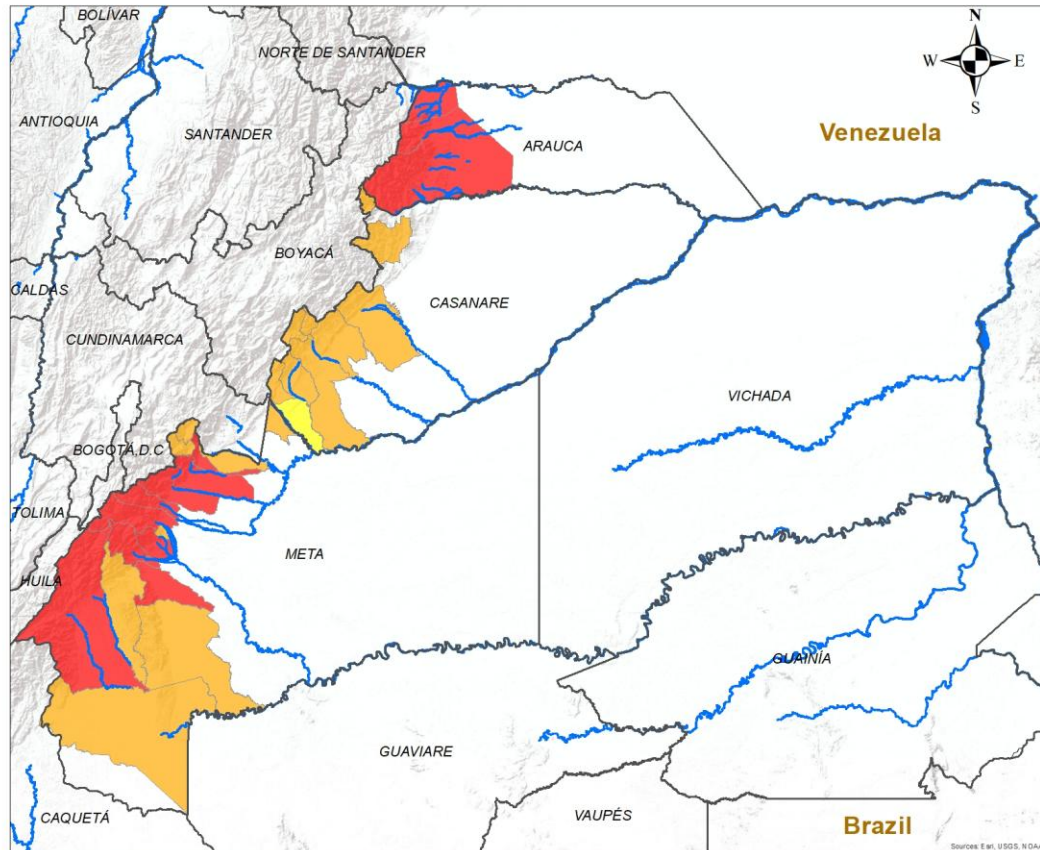
ALERTA SITIOS PARA LOS CUALES SE GENERA LA ALERTA

	<p>CAUCA : Argelia, Balboa, Bolívar, Buenos Aires, Cajibío, El Tambo, Guapi, López De Micay, Mercaderes, Morales, Patía, Santa Rosa, Santander De Quilichao, Suárez, Timbiquí. CHOCÓ : Acanadí, Alto Baudó, Bagadó, Bahía Solano, Bajo Baudó, Bojayá, Carmen Del Darién, Condoto, Cértegui, El Cantón Del San Pablo, El Carmen De Atrato, El Litoral Del San Juan, Istmina, Juradó, Lloró, Nóvita, Quibdó, Riosucio, Río Iró, Río Quito, San José Del Palmar, Sipí, Tadó, Unguía. NARIÑO : Barbacoas, Cumbitara, El Charco, El Peñol, Francisco Pizarro, La Llanada, Leiva, Los Andes, Magüí, Mallama, Ricaurte, Roberto Payán, Samaniego, San Andrés De Tumaco, Santa Bárbara, Santacruz, Taminango. VALLE DEL CAUCA : Alcalá, Buenaventura, Cali, Calima, Dagua, El Águila, Ginebra, Guacarí, Guadalajara De Buga, Jamundí, Riofrío, Yotoco.</p>
	<p>CAUCA : Almaguer, Caldono, Caloto, Corinto, Jambaló, La Sierra, La Vega, Miranda, Piamonte, Piendamó - Tunía, Popayán, Puracé, Páez, San Sebastián, Silvia, Sotará Paispamba, Sucre, Timbío, Toribío, Totoró. CHOCÓ : Medio Atrato, Medio Baudó, Nuquí. NARIÑO : Buesaco, Chachagüí, Cumbal, El Rosario, El Tablón De Gómez, Ipiales, La Cruz, La Florida, Linares, Nariño, Pasto, Policarpa, Potosí, San Lorenzo, San Pablo, Sapuyes, Tangua. VALLE DEL CAUCA : Ansermanuevo, Argelia, Bolívar, Bugalagrande, Caicedonia, Cartago, El Cairo, El Cerrito, El Dovio, Florida, La Cumbre, La Victoria, Obando, Pradera, Restrepo, Sevilla, Toro, Trujillo, Tuluá, Ulloa, Versailles, Yumbo, Zarzal.</p>
	<p>CAUCA : Florencia, Inzá, Rosas. NARIÑO : Albán, Ancuya, Arboleda, Belén, Colón, Consacá, Córdoba, El Tambo, Guachucal, La Unión, San Bernardo, San Pedro De Cartago, Sandoná, Túquerres, Yacuanquer. VALLE DEL CAUCA : Andalucía, La Unión, Palmira, Roldanillo, San Pedro, Vijes.</p>



Pronóstico de la Amenaza por Deslizamientos de Tierra

REGIÓN ORINOQUÍA



ALERTA	SITIOS PARA LOS CUALES SE GENERA LA ALERTA
	<p>ARAUCA : Fortul, Saravena, Tame. META : Acacías, Cubarral, El Castillo, Guamal, Lejanías, Restrepo, San Juan De Arama, Uribe, Villavicencio.</p>
	<p>CASANARE : Aguazul, Chámeza, La Salina, Monterrey, Recetor, Sabanalarga, Tauramena, Támara, Yopal. META : Barranca De Upía, Cumaral, El Calvario, El Dorado, La Macarena, Mesetas, San Juanito, Vistahermosa.</p>
	<p>CASANARE : Villanueva.</p>

INSTITUTO DE HIDROLOGÍA, METEOROLOGÍA Y ESTUDIOS AMBIENTALES - IDEAM
 República de Colombia
ALERTAS EMITIDAS MUNICIPALMENTE POR DESLIZAMIENTOS DE TIERRA
 2 DE MAYO DE 2025

Leyenda

- Hidrografía
- Límite Departamental
- Límite Internacional

Alertas

- Amarilla
- Naranja
- Roja

Información de Referencia

PROYECCIÓN: Conforme de Gauss
 DATUM: MAGNA - SIRGAS
 ORIGEN DE LA ZONA: BOGOTÁ
 COORDENADAS GEOGRÁFICAS: 4° 35' 46.3215" Lat.Norte, 77° 04' 39.0285" Long.Oeste
 COORDENADAS PLANAS: 1'000.000 metros Norte, 1'000.000 metros Este

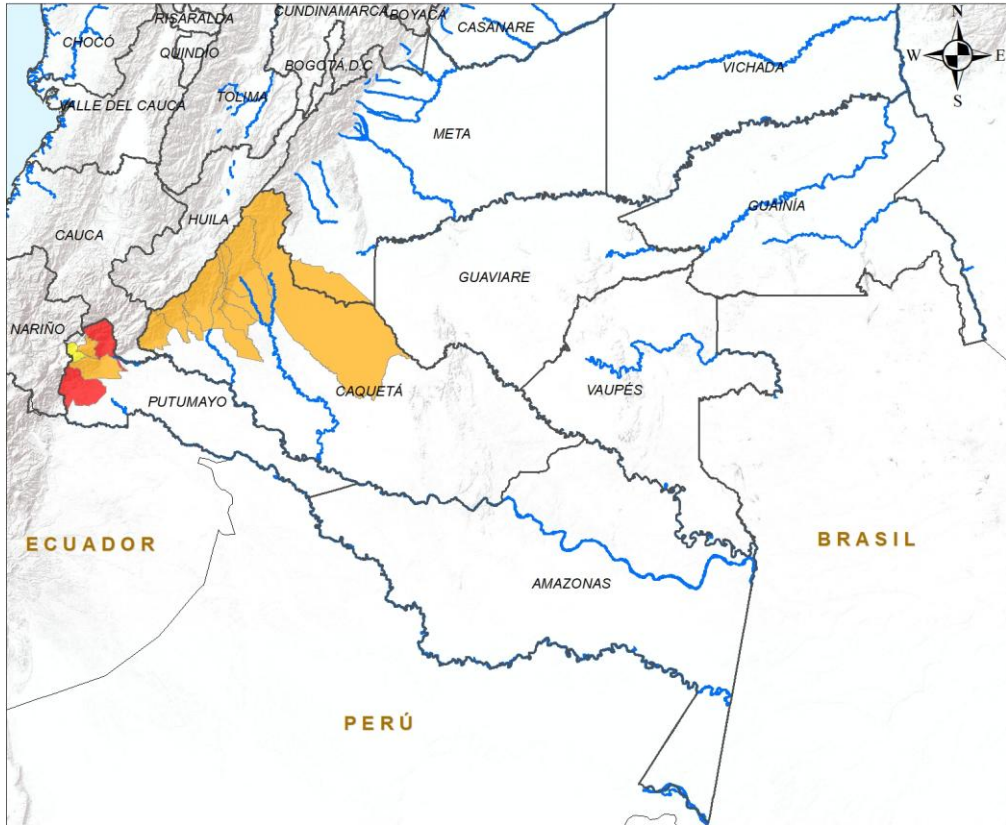
Escala: 1:500.000
 Fuente: IDEAM
 Cartografía Básica IGAC

© Prohibida la Reproducción total o parcial sin autorización expresa del Ideam



Pronóstico de la Amenaza por Deslizamientos de Tierra

REGIÓN AMAZONÍA



ALERTA	SITIOS PARA LOS CUALES SE GENERA LA ALERTA
	PUTUMAYO : Mocoa, Orito.
	CAQUETÁ : Belén De Los Andaquíes, El Doncello, El Paujíl, Florencia, La Montañita, Morelia, Puerto Rico, San José Del Fragua, San Vicente Del Caguán. PUTUMAYO : San Francisco, Villagarzón.
	PUTUMAYO : Santiago.

INSTITUTO DE HIDROLOGÍA, METEOROLOGÍA Y ESTUDIOS AMBIENTALES - IDEAM
República de Colombia
ALERTAS EMITIDAS MUNICIPALMENTE POR DESLIZAMIENTOS DE TIERRA
2 DE MAYO DE 2025

Leyenda

- Hidrografía
- Límite Departamental
- Límite Internacional

Alertas

- Amarilla
- Naranja
- Roja

Información de Referencia

PROYECCIÓN: Conforme de Gauss
DATUM: MAGNA - SIRGAS
ORIGEN DE LA ZONA: BOGOTÁ
COORDENADAS GEOGRÁFICAS: 4° 35' 46.3215" Lat Norte, 77° 04' 39.8285" Long Oeste
COORDENADAS PLANAS: 1'000.000 metros Norte, 1'000.000 metros Este


Fuente: IDEAM
Cartografía Básica IGAC

Escala: 1:500.000

© Prohibida la Reproducción total o parcial sin autorización expresa del Ideam



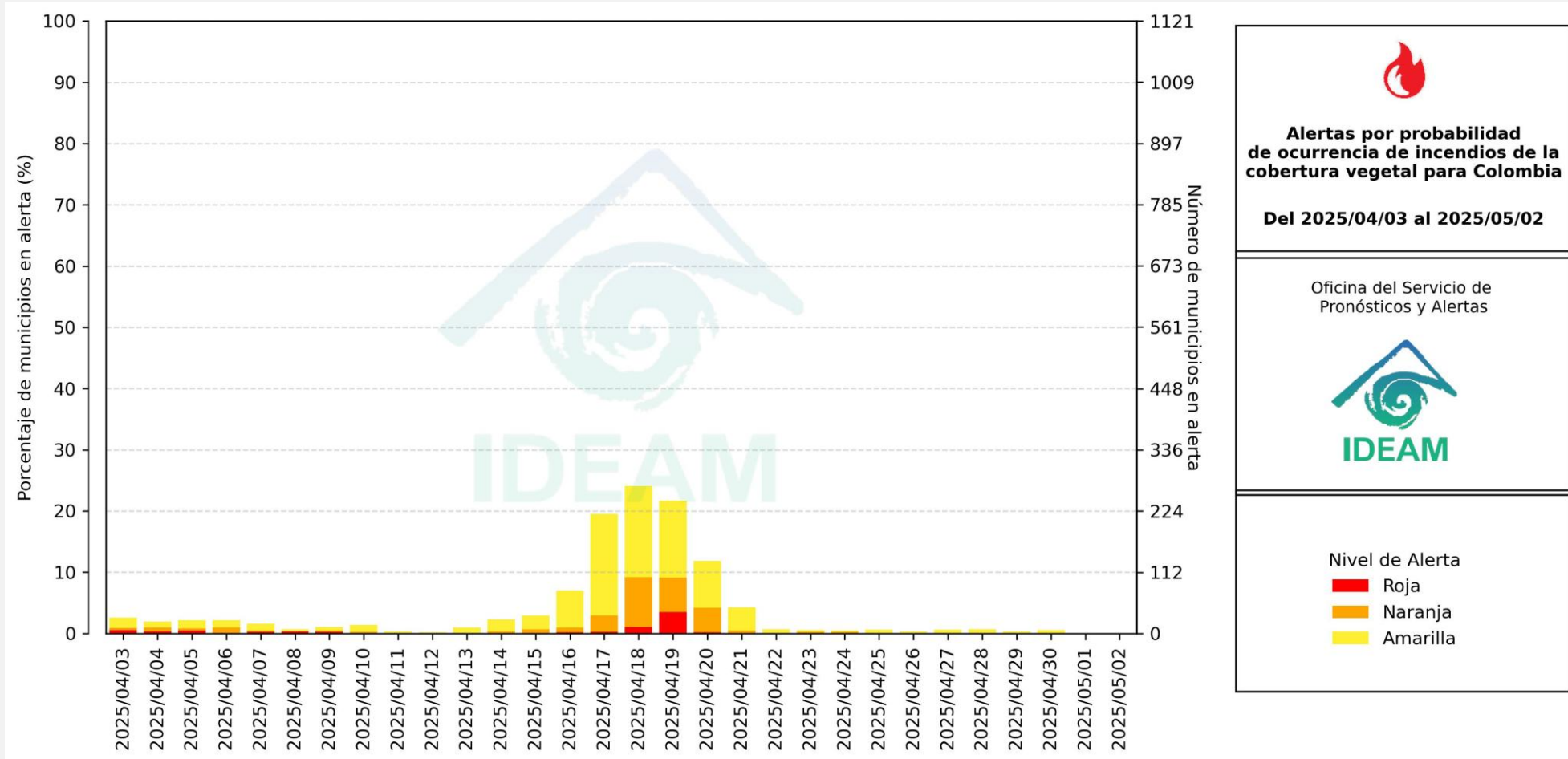
DEFINICIONES Y RECOMENDACIONES



DEFINICIONES	RECOMENDACIONES
<p>DERRUMBE: Término común para referirse a diversos tipos de movimientos en masa, particularmente caídas y deslizamientos.</p> <p>DESLIZAMIENTO: Movimiento ladera abajo de una masa de suelo o roca cuyo desplazamiento ocurre predominantemente a lo largo de una superficie de falla, o de zonas relativamente delgadas con gran deformación cortante.</p> <p>TIPOS DE DESLIZAMIENTOS:</p> <p>Deslizamientos: Incluye movimientos tipo deslizamiento rotacional o deslizamiento traslacional en suelo o roca. En este grupo se pueden incluir los procesos en laderas tipo flujo que hacen parte de la zona de alimentación de flujos de detritos o flujos de lodo.</p> <p>Caídas: Incluye movimientos tipo caída en suelos o rocas. Se pueden incluir también en este tipo los movimientos tipo volcamiento.</p> <p>Flujos: En este tipo se incluyen los procesos tipo flujo de detritos, flujo de lodos o avenida torrencial (Ver numeral 1.2).</p> <p>Reptación: Término utilizado para describir movimientos lentos Y extremadamente lentos (Hungry et al., 2014).</p>	<ul style="list-style-type: none"> • Construya o habite en zonas seguras. • Proteja los bosques. • Evite la tala de árboles y la quema de estos. • Identifique las áreas con amenazas de deslizamientos o derrumbes. • Realice un plan de emergencia familiar. • Estudie rutas alternativas para su evacuación. • No permita que el agua se filtre en el interior de las montañas: abra zanjas, alcantarillas y cuencas firmes que permita el desagüe de agua adecuado. • Evite la acumulación de basura o desechos en suelos ya que esta no permite que el agua filtre por donde debe hacerlo, lo que hace que el terreno se desestabilice.



Gráfica de seguimiento de alertas por pronóstico de la amenaza de incendios de la cobertura vegetal para Colombia durante los últimos 30 días



El eje horizontal presenta la fecha de evaluación de las alertas, el eje vertical izquierdo el porcentaje de municipios* en alerta y el eje vertical derecho el número total de éstos; categorizando las alertas en una barra apilada según su nivel de amenaza: alta (rojo), moderada (naranja) y baja (amarillo).

* Municipios oficiales registrados por el DANE representado el 100% (1121 municipios) a la fecha.



Pronóstico de la Amenaza por Incendios de la Cobertura Vegetal



Actualización: 02 de mayo de 2025 | 12:00 HLC



Municipios por regiones:

- # ALERTAS
- Andina : 0
 - Caribe : 0
 - Pacífico : 0
 - Orinoquía : 0
 - Amazonía : 0

DEPARTAMENTO	#
TOTAL	0

DEPARTAMENTO	#
TOTAL	0

DEPARTAMENTO	#
TOTAL	0

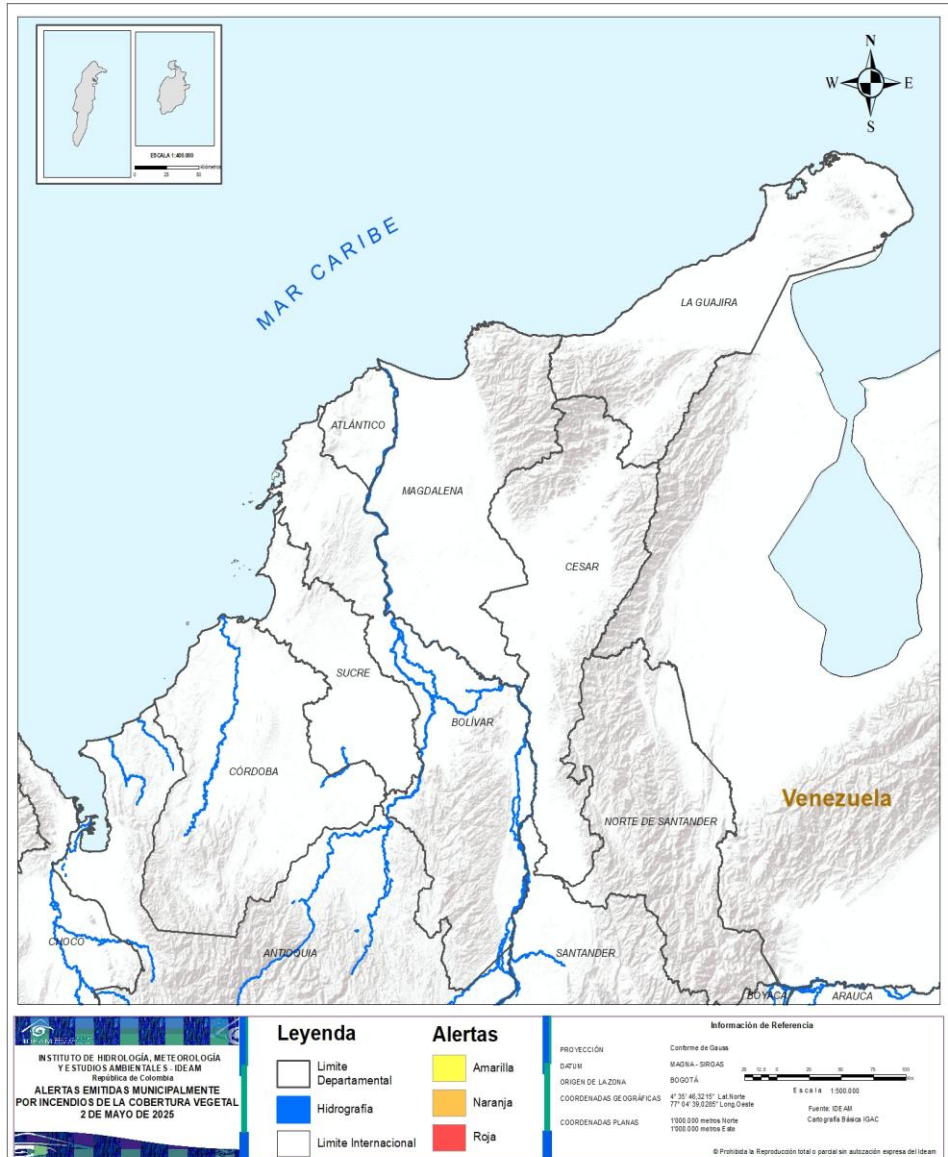
TOTAL MUNICIPIOS : 0

FECHA : 2025-05-02



Pronóstico de la Amenaza por Incendios de la Cobertura Vegetal

REGIÓN CARIBE

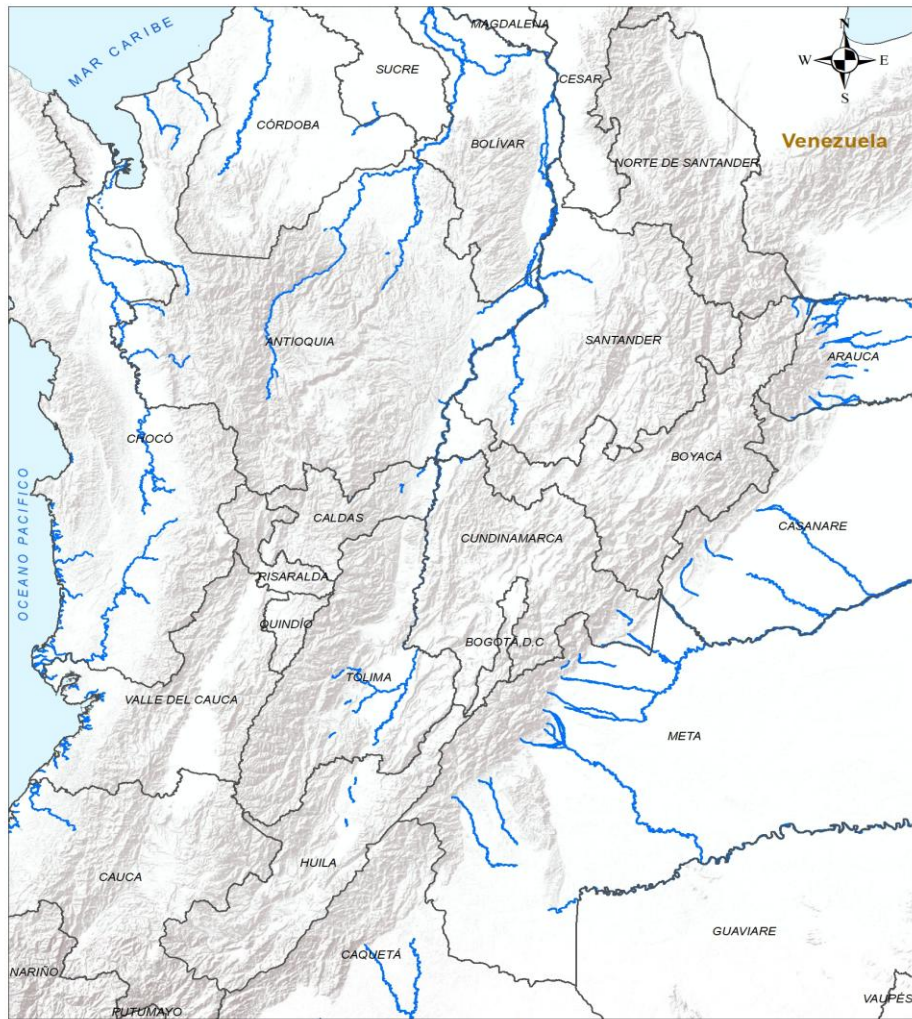


CONDICIONES NORMALES



Pronóstico de la Amenaza por Incendios de la Cobertura Vegetal

REGIÓN ANDINA



CONDICIONES NORMALES

 INSTITUTO DE METEOROLOGÍA, METEOROLOGÍA Y ESTUDIOS AMBIENTALES - IDEAM República de Colombia ALERTAS EMITIDAS MUNICIPALMENTE POR INCENDIOS DE LA COBERTURA VEGETAL 2 DE MAYO DE 2025	Leyenda Límite Departamental Hidrografía Límite Internacional	Alertas Amarilla Naranja Roja	Información de Referencia PROYECCIÓN: Conforme de Gauss DATUM: MAGNA - SIRGAS ORIGEN DE LA ZONA: BOGOTÁ COORDENADAS GEORÁFICAS: 4° 35' 46.3215" Lat Norte, 77° 04' 39.0285" Long Oeste COORDENADAS PLANAS: 1000 000 metros Norte, 1000 000 metros Este
	Escala 1:500 000 Fuente: IDEAM, Cartografía Básica IGAC © Prohibida la Reproducción total o parcial sin autorización expresa del Ideam		



Pronóstico de la Amenaza por Incendios de la Cobertura Vegetal

REGIÓN PACÍFICO



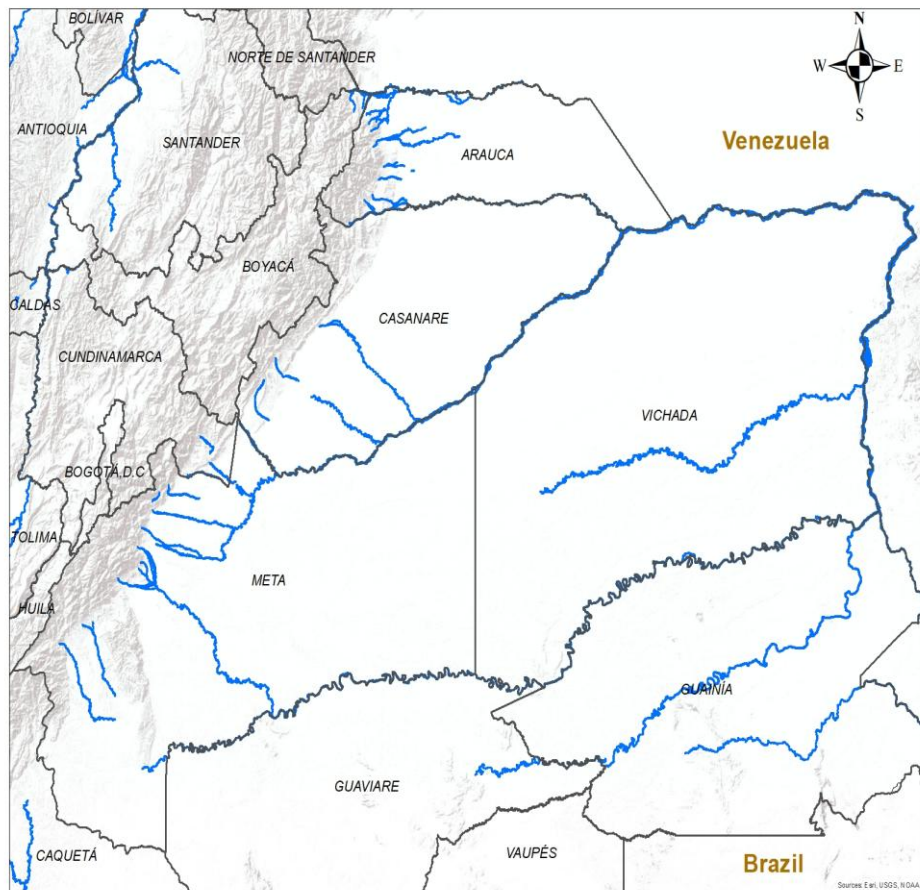
CONDICIONES NORMALES

<p>INSTITUTO DE HIDROLOGÍA, METEOROLOGÍA Y STUDIOS AMBIENTALES - IDEAM República de Colombia ALERTAS EMITIDAS MUNICIPALMENTE POR INCENDIOS DE LA COBERTURA VEGETAL 2 DE MAYO DE 2025</p>		<p>Legenda</p> <ul style="list-style-type: none"> Limite Departamental Hidrografia Limite Internacional 	<p>Alertas</p> <ul style="list-style-type: none"> Amarilla Naranja Roja 	<p>Información de Referencia</p> <p>PROYECCIÓN: Conforme de Gauss DATUM: MAGNA - BIRGAS ORIGEN DE LA ZONA: BOGOTÁ COORDENADAS GEOGRÁFICAS: 4° 36' 46.3216" Lat Norte, 77° 44' 39.0202" Long Oeste COORDENADAS PLANAS: 1000.000 metros Norte, 1000.000 metros Este Fuente: IDEAM Cartografía Básica IGAC</p> <p>© Prohibida la Reproducción total o parcial sin autorización expresa del Ideam</p>
---	--	--	--	---



Pronóstico de la Amenaza por Incendios de la Cobertura Vegetal

REGIÓN ORINOQUÍA



CONDICIONES NORMALES

INSTITUTO DE HIDROLOGÍA, METEOROLOGÍA Y ESTUDIOS AMBIENTALES - IDEAM
República de Colombia

ALERTAS EMITIDAS MUNICIPALMENTE POR INCENDIOS DE LA COBERTURA VEGETAL 2 DE MAYO DE 2025

Leyenda

- Hidrografía
- Límite Departamental
- Límite Internacional

Alertas

- Amarilla
- Naranja
- Roja

Información de Referencia

PROYECCIÓN: Conforme de Gauss
 DATUM: MAGNA - SIRGAS
 ORIGEN DE LA ZONA: BOGOTÁ
 COORDENADAS GEOGRÁFICAS: 4° 35' 46.3215" Lat.Norte, 77° 04' 39.0285" Long.Oeste
 COORDENADAS PLANAS: 1'000 000 metros Norte, 1'000 000 metros Este

Escala: 1:500 000
 Fuente: IDEAM
 Cartografía Básica IGAC

© Prohibida la Reproducción total o parcial sin autorización expresa del Ideam



Pronóstico de la Amenaza por Incendios de la Cobertura Vegetal

REGIÓN AMAZONIA



CONDICIONES NORMALES

<p>INSTITUTO DE HIDROLOGIA, METEOROLOGIA Y ESTUDIOS AMBIENTALES - IDEAM República de Colombia</p> <p>ALERTAS EMITIDAS MUNICIPALMENTE POR INCENDIOS DE LA COBERTURA VEGETAL 2 DE MAYO DE 2025</p>	<p>Leyenda</p> <ul style="list-style-type: none"> ■ Hidrografia Limite Departamental Limite Internacional 	<p>Alertas</p> <ul style="list-style-type: none"> Amarilla Naranja Roja 	<p>Información de Referencia</p> <table border="0"> <tr> <td>PROYECCIÓN</td> <td>Conforme de Gauss</td> </tr> <tr> <td>DATUM</td> <td>MAGNA - SIRGAS</td> </tr> <tr> <td>ORIGEN DE LA ZONA</td> <td>BOGOTÁ</td> </tr> <tr> <td>COORDENADAS GEOGRÁFICAS</td> <td>4° 35' 46.3215" Lat Norte 77° 04' 39.0285" Long Oeste</td> </tr> <tr> <td>COORDENADAS PLANAS</td> <td>1'000.000 metros Norte 1'000.000 metros Este</td> </tr> </table> <p>Fuente: IDEAM Cartografía Básica IGAC</p>	PROYECCIÓN	Conforme de Gauss	DATUM	MAGNA - SIRGAS	ORIGEN DE LA ZONA	BOGOTÁ	COORDENADAS GEOGRÁFICAS	4° 35' 46.3215" Lat Norte 77° 04' 39.0285" Long Oeste	COORDENADAS PLANAS	1'000.000 metros Norte 1'000.000 metros Este
	PROYECCIÓN	Conforme de Gauss											
DATUM	MAGNA - SIRGAS												
ORIGEN DE LA ZONA	BOGOTÁ												
COORDENADAS GEOGRÁFICAS	4° 35' 46.3215" Lat Norte 77° 04' 39.0285" Long Oeste												
COORDENADAS PLANAS	1'000.000 metros Norte 1'000.000 metros Este												
<p>© Prohibida la Reproducción total o parcial sin autorización expresa del Ideam</p>													



DEFINICIONES Y RECOMENDACIONES



DEFINICIONES	RECOMENDACIONES
<p>Amenaza: Peligro latente de que un evento físico de origen natural, o causado, o inducido por la acción humana de manera accidental, se presente con una severidad suficiente para causar pérdida de vidas, lesiones u otros impactos en la salud, así como también daños y pérdidas en los bienes, la infraestructura, los medios de sustento, la prestación de servicios y los recursos ambientales (Ley 1523 de 2012).</p> <p>Conato (Incendio): Fuego de origen natural o antrópico que afecta o destruye una extensión inferior a 5.000 m², de cualquier tipo de cobertura vegetal, ya sea en zona urbana o rural.</p> <p>Incendio de la cobertura vegetal: Fuego sobre la cobertura vegetal de origen natural o antrópico que se propaga sin control, que causa perturbaciones ecológicas afectando o destruyendo una extensión superior a 5.000 m², ya sea en zona urbana o rural, que responde al tipo de vegetación, cantidad de combustible, oxígeno, condiciones meteorológicas, topografía, actividades humanas, entre otras.</p> <p>Incendio forestal: Un incendio forestal es un "fuego que, cualquiera sea su origen, se propaga sin control en terrenos rurales a través de vegetación leñosa, arbustiva o herbácea, ya sea viva o muerta". Es decir, no solo se queman los árboles, sino que se destruye todo un ecosistema de especies vegetales silvestres y también animales que habitan en estos terrenos. (Conaf, 2019)</p>	<p>A la comunidad en general, a los turistas y caminantes apagar debidamente las fogatas y no dejar residuos tipo vidrio que sirvan como elementos concentradores de la radiación solar e igualmente reportar a las autoridades en caso de ocurrencia de incendios.</p> <p>A los consejos departamentales y municipales, las autoridades ambientales regionales y locales, mantener activos los planes de prevención y atención de incendios con el fin de evitar la ocurrencia y propagación de los mismos especialmente en áreas de reserva forestal y del Sistema Nacional de Parques Nacionales Naturales.</p> <p>A los sistemas regionales y locales de bomberos disponer de los elementos necesarios para la atención oportuna de eventos de incendio de la cobertura vegetal</p>



Alertas Meteomarinas Vigentes

Mar Caribe Colombiano



Abreviaturas

- VV** – Velocidad del viento máxima probable.
- DV** – Dirección predominante del viento.
- AO** – Altura significativa de la ola.

Convenciones



Tiempo Lluvioso

Probabilidad de lluvias moderadas a fuertes, en algunos casos con posibilidad de tormentas eléctricas y rachas de viento.

Sugerencia o recomendación

A las embarcaciones de poco calado, consultar con las Capitanías de puerto antes de zarpar en zonas de inminente tempestad.

A los bañistas y habitantes costeros, estar atentos a la evolución de las condiciones meteorológicas y a los avisos de las autoridades locales.



Pleamar

La marea alcanzará su máximo nivel en el intervalo de tiempo establecido.

Sugerencia o recomendación

Se sugiere a los habitantes costeros estar atentos a la evolución del fenómeno.



Viento y oleaje

Velocidad del viento y altura del oleaje con valores por encima de lo normal para la época.

Sugerencia o recomendación

A los bañistas y habitantes costeros, estar atentos a la evolución del fenómeno y a las indicaciones de las autoridades locales.

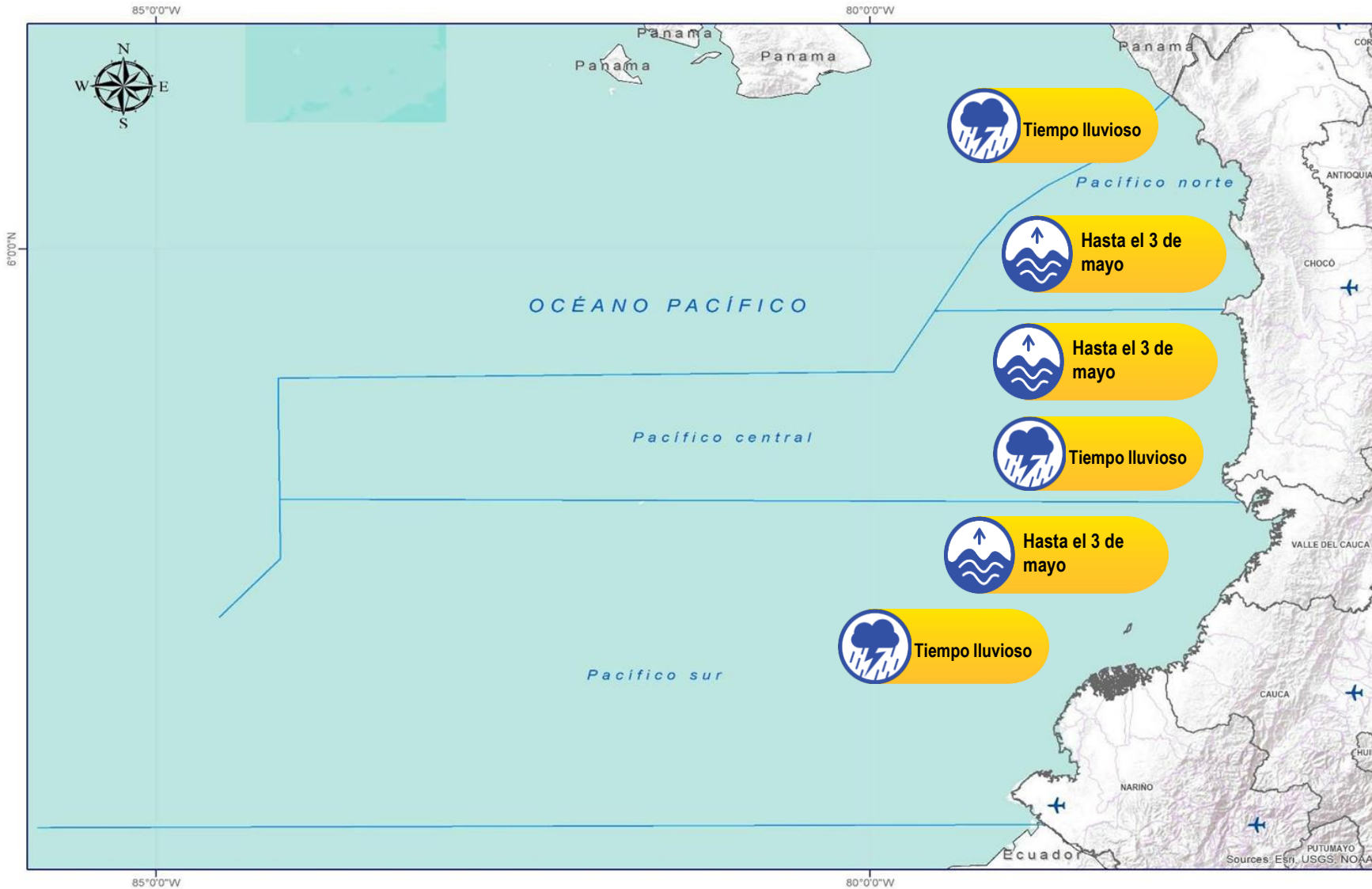
A las embarcaciones de poco calado, consultar con las Capitanías de puerto antes de zarpar.

* La altura significativa de la ola, representa la media del tercio más alto de las olas, por lo cual la altura máxima posible puede ser incluso superior al doble de este valor.



Alertas Meteomarinas Vigentes

Océano Pacífico Nacional



Abreviaturas

- VV** – Velocidad del viento máxima probable.
- DV** – Dirección predominante del viento.
- AO** – Altura significativa de la ola.

Convenciones



Tiempo Lluvioso

Probabilidad de lluvias moderadas a fuertes, en algunos casos con posibilidad de tormentas eléctricas y rachas de viento.

Sugerencia o recomendación

A las embarcaciones de poco calado, consultar con las Capitanías de puerto antes de zarpar en zonas de inminente tempestad.

A los bañistas y habitantes costeros, estar atentos a la evolución de las condiciones meteorológicas y a los avisos de las autoridades locales.



Pleamar

La marea alcanzará su máximo nivel en el intervalo de tiempo establecido.

Sugerencia o recomendación

Se sugiere a los habitantes costeros estar atentos a la evolución del fenómeno.



Viento y oleaje

Velocidad del viento y altura del oleaje con valores por encima de lo normal para la época.

Sugerencia o recomendación

A los bañistas y habitantes costeros, estar atentos a la evolución del fenómeno y a las indicaciones de las autoridades locales.

A las embarcaciones de poco calado, consultar con las Capitanías de puerto antes de zarpar.

* La altura significativa de la ola, representa la media del tercio más alto de las olas, por lo cual la altura máxima posible puede ser incluso superior al doble de este valor.

CONDICIONES HIDROMETEOROLÓGICAS ACTUALES

Ghisliane Echeverry Prieto | Directora General
MY. Diana Carolina Rueda Dimaté | Jefe Oficina del Servicio de Pronóstico y Alertas

Elaboró:

Paola Andrea Bulla Portuguez (Meteorología)
Enrique Rodríguez Amaya (Hidrología)
Victoria Daniela Camacho (Deslizamientos de tierra)
David Garzón Casas (Incendios de la cobertura vegetal)
Mauricio Torres Granada (Datos hidrometeorológicos)

OFICINA DEL SERVICIO DE PRONÓSTICO Y ALERTAS

<http://www.ideam.gov.co>

Correos electrónicos: servicio@ideam.gov.co, alertas@ideam.gov.co

Calle 25D N° 96B - 70, piso 3. Bogotá, D.C.

Teléfono: 3075625 ext. 1334 -1336.

VISITA NUESTRAS REDES SOCIALES



InstitutoIDEAM



@IDEAMColombia



IdeamColombia



Ideam.Instituto

°C: grados Celsius
msnm: metros sobre el nivel del mar
GOES: Geostationary Operational Environmental Satellites (Satélite Geoestacionario Operacional Ambiental)
m: metros
Km/h: kilómetros por hora

GOES-16: localizado en 75°W sobre el ecuador geográfico
mm: milímetros
HLC: hora local colombiana
PNN: parque nacional natural
SFF: Santuario de Fauna y Flora


GHISLIANE ECHEVERRY PRIETO
Directora General

MY. DIANA CAROLINA RUEDA DIMATÉ
Jefe Oficina del Servicio de Pronósticos y Alertas

Diseño y diagramación:
 GRUPO DE COMUNICACIONES

<http://www.ideam.gov.co>
 Correos electrónicos: servicio@ideam.gov.co,
alertas@ideam.gov.co
 Calle 25 D No. 96B - 70. Bogotá, D.C.
 Teléfono: 3075625 ext. 1334-1336.

Síguenos en:



PARA TOMAR ACCIÓN Advierte a los sistemas de prevención y atención de desastres sobre la amenaza que puede ocasionar un fenómeno con efectos adversos sobre la población, el cual requiere la atención inmediata por parte de la población y de los cuerpos de atención y socorro. Se emite una alerta sólo cuando la identificación de un evento extraordinario indique la probabilidad de amenaza inminente y cuando la gravedad del fenómeno implique la movilización de personas y equipos, interrumpiendo el normal desarrollo de sus actividades cotidianas.



PARA PREPARARSE Indica la presencia de un fenómeno. No implica amenaza inmediata y como tanto es catalogado como un mensaje para informarse y prepararse. El aviso implica vigilancia continua ya que las condiciones son propicias para el desarrollo de un fenómeno, sin que se requiera permanecer alerta.



PARA INFORMARSE Es un mensaje oficial por el cual se difunde información. Por lo regular se refiere a eventos observados, registrados o pronosticados y puede contener algunos elementos de pronóstico a manera de orientación. Por sus características pretéritas y futuras difiere del aviso y de la alerta, y por lo general no está encaminado a alertar sino a informar

CONDICIONES NORMALES La información que se suministra se encuentra dentro de los rangos normales.