



INFORME HIDROLÓGICO DIARIO N° 362

Bogotá D. C., jueves 27 de diciembre de 2018
Hora de actualización 01:50 p.m.

Observación: el presente informe puede ser corregido y/o actualizado en el futuro. No representa una certificación oficial del IDEAM

ALERTA ROJA. PARA TOMAR ACCIÓN

ALERTA NARANJA. PARA PREPARARSE

ALERTA AMARILLA. PARA INFORMARSE

De acuerdo con la información registrada en las estaciones automáticas en tiempo real y los reportes telefónicos para los ríos en los cuales se cuenta con infraestructura de observación, se describe el estado de los niveles de los ríos en las principales cuencas del territorio nacional. Es importante resaltar que los datos de los niveles de los ríos, registrados diariamente por el IDEAM, corresponden al nivel del agua del río registrado en los limnímetros (miras ubicadas en una de las márgenes del río).

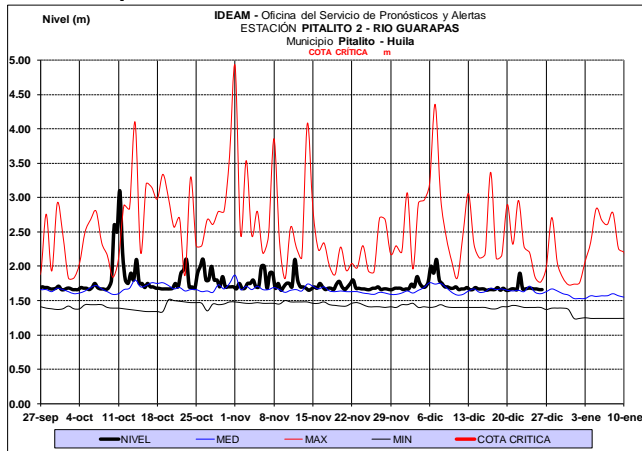
ÁREA HIDROGRÁFICA MAGDALENA – CAUCA

CUENCA DEL RÍO MAGDALENA

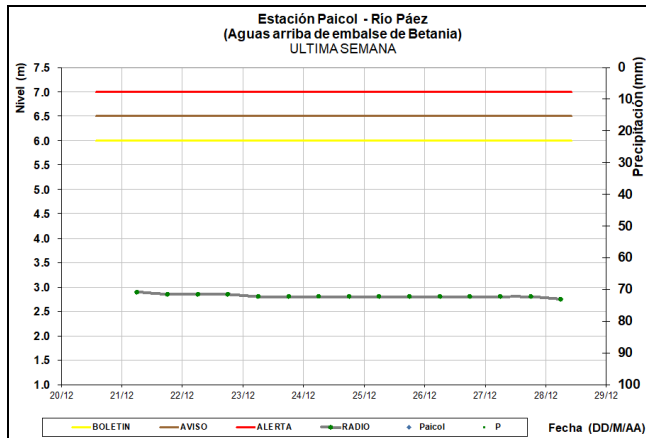
CUENCA ALTA.

Continúa el comportamiento estable en los niveles de los ríos Paéz, Yaguará, Guarapas, Baché y otros directos al alto Magdalena en el departamento de Huila, con valores alrededor de los medios históricos para la época, sin embargo no se descarta para los próximos días comience a reflejarse una disminución de los niveles dado a la ausencia de lluvias.

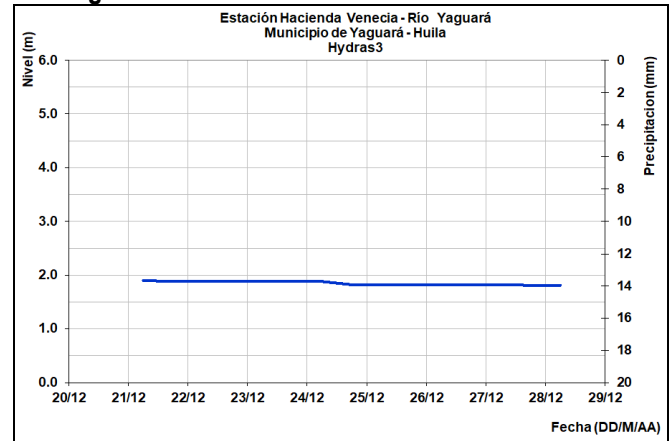
Río Guarapas



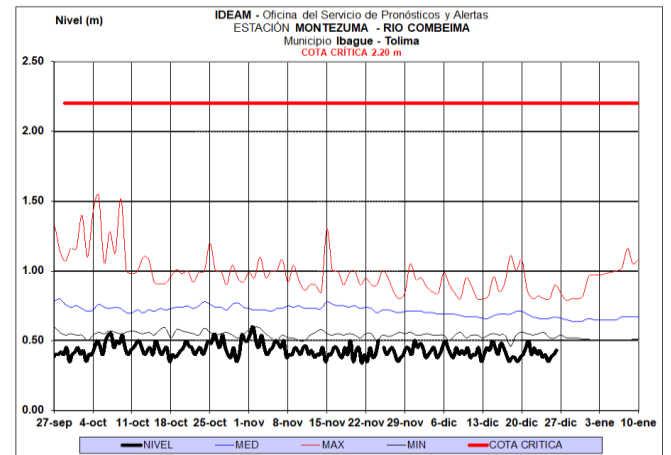
Río Paéz

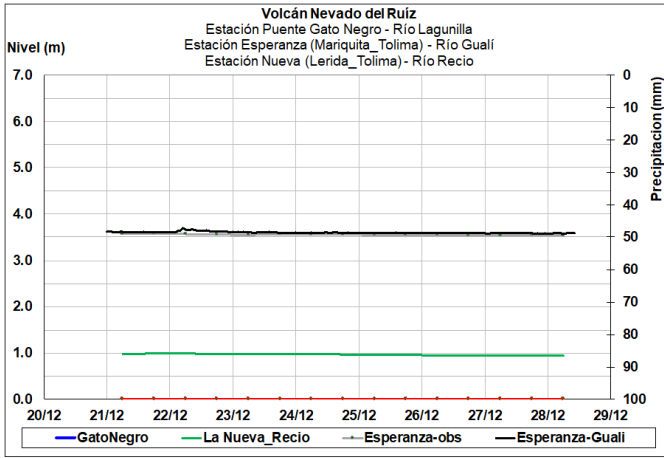


Río Yaguará



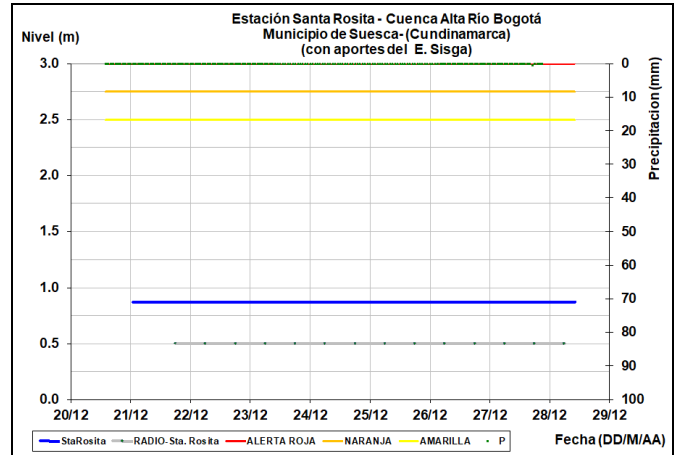
Se mantienen las condiciones estables por debajo de los valores medios históricos para la época en los ríos Combeima, Opa, Luisa, Cucuana, Tetuán, Amoyá, Saldaña, Ata, Aipe y en aportantes al embalse de Prado, especialmente los ríos Cuinde, Cunday, Negro y Prado.



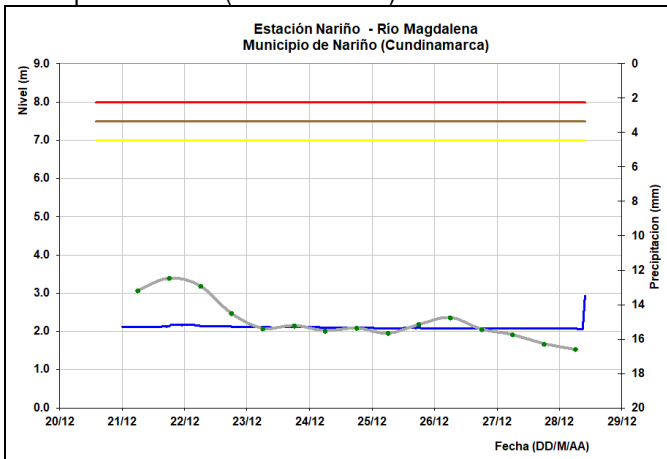


CUENCA RÍO BOGOTÁ

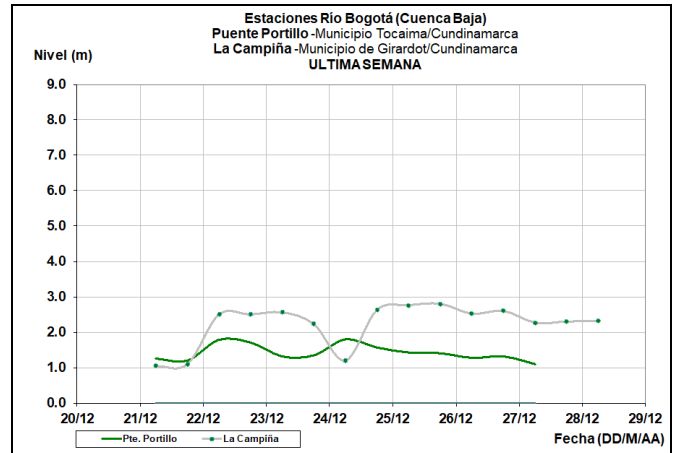
Niveles estables en el río Bogotá, en su cuenca alta a la altura de la estación Santa Rosita.



Continúa el descenso en el río Magdalena, a la altura del municipio de Nariño (Cundinamarca).

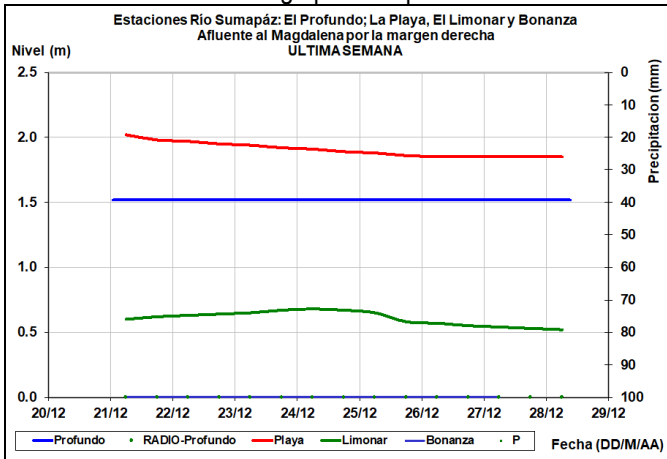


Ligeras fluctuaciones con tendencia al descenso en el nivel del río Bogotá en su cuenca media y baja, a la altura del municipio de Girardot.

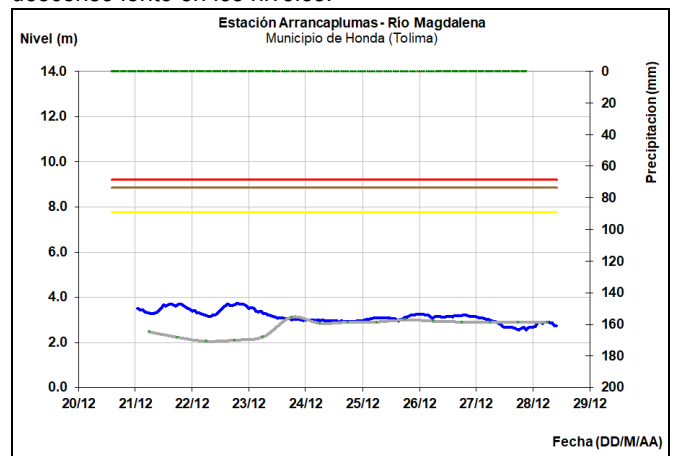


CUENCA RÍO SUMAPAZ

Descenso lento en los niveles del río Sumapaz con valores por debajo de los promedios históricos para la época, se prevé que esta tendencia se mantenga para los próximos días.

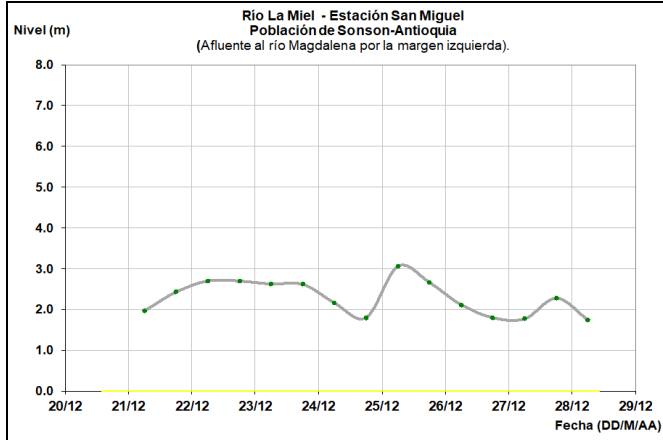


En el río Magdalena a la altura del municipio de Honda, se pronostica persista durante los próximos días la tendencia al descenso lento en los niveles.

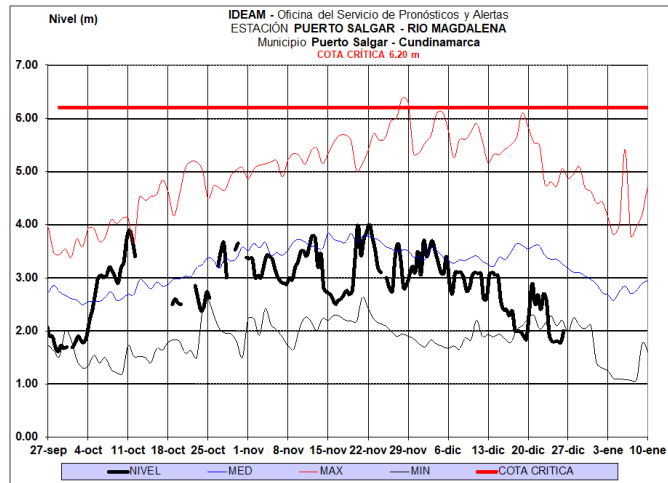
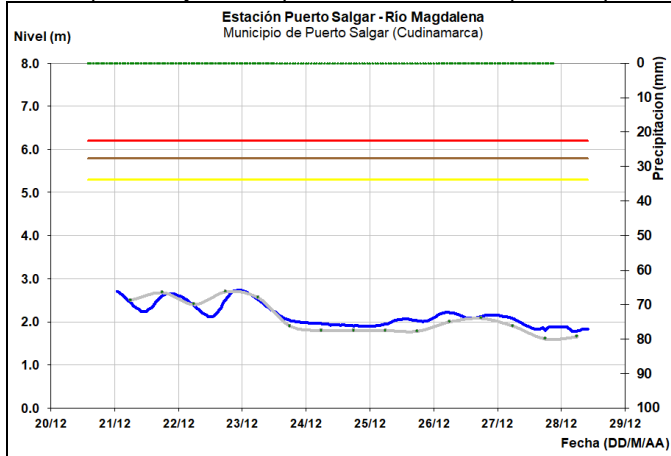


CUENCA MEDIA

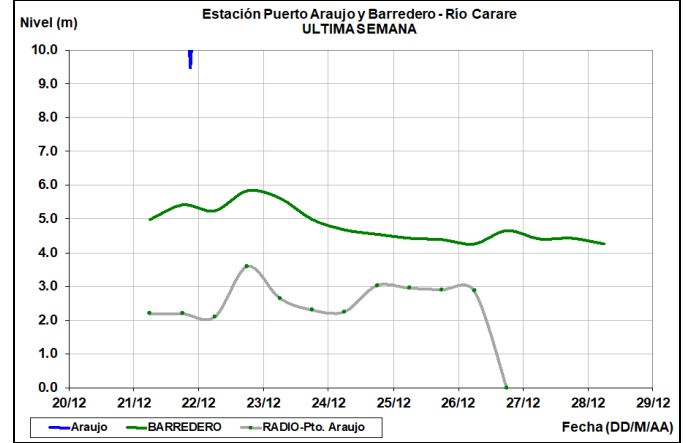
Después de los ascensos presentados en días anteriores, se registra descenso en los niveles de los ríos La Miel, Samaná y Guarinó.



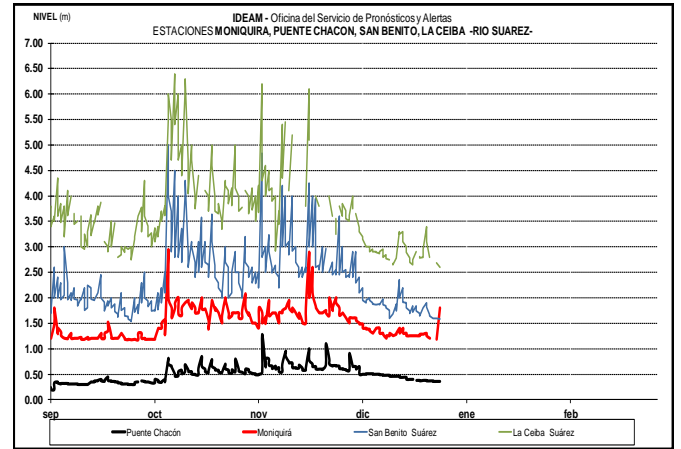
Ligeras fluctuaciones con tendencia al descenso en el nivel del río Magdalena a la altura de Puerto Salgar (Cundinamarca) y valores por debajo de los promedios históricos para la época.



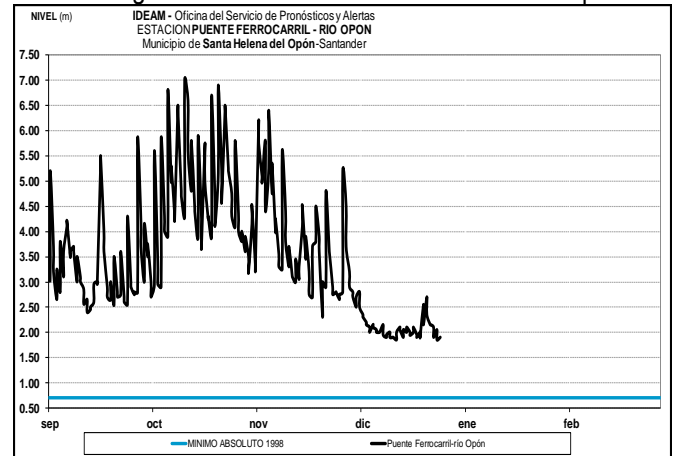
Se espera que predomine tendencia al descenso en el nivel del río Carare durante los primeros días de enero, a la altura del municipio de Puerto Araujo y Puerto Parra en Santander.



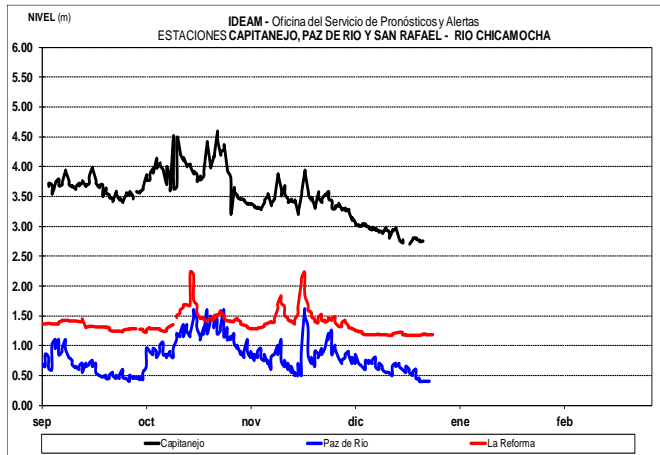
Tendencia al descenso en el nivel del río Suarez.



Tendencia general al descenso en el nivel en el río Opón.

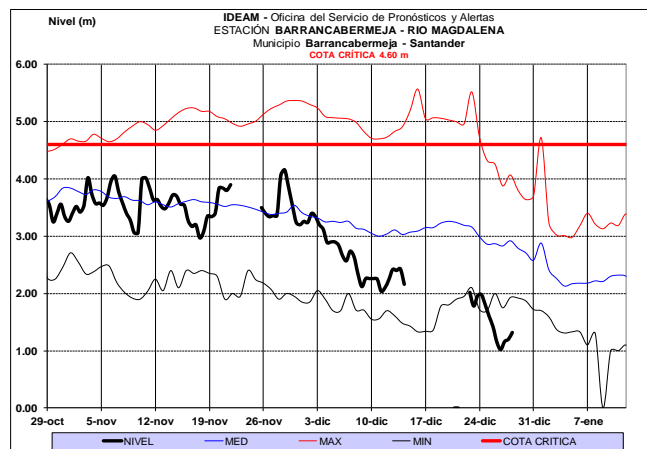


Tendencia al descenso en los niveles de la cuenca del río Chicamocha.

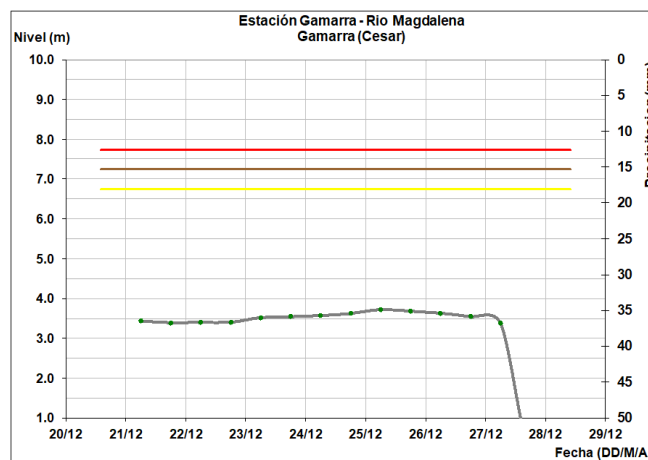
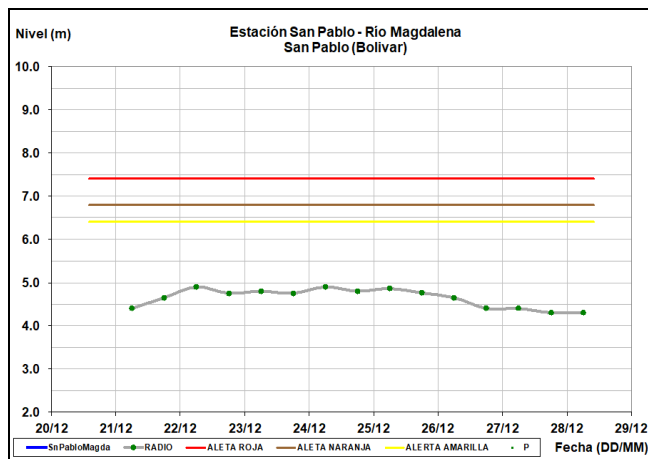


ALERTA NARANJA: NIVELES BAJOS EN EL RÍO MAGDALENA EN EL TRAMO ENTRE BARRANCABERMEJA A PUERTO WILCHES

El nivel del río Magdalena ha venido presentado fluctuaciones con tendencia general al descenso a lo largo del mes de diciembre (producto de la disminución de los caudales de todas las cuencas aportantes) y se espera que esta condición hidrológica persista durante las siguientes semanas. Por tanto, es probable que durante los siguientes días se mantengan o en el peor de los casos se incrementen las afectaciones en la navegación fluvial de embarcaciones de mayor calado especialmente las de carga, en el sector comprendido entre Barrancabermeja a Puerto Wilches (Santander), por lo que se sugiere estar atentos a las indicaciones de las Capitanías de Puerto frente a la reducción del nivel de río en este tramo.

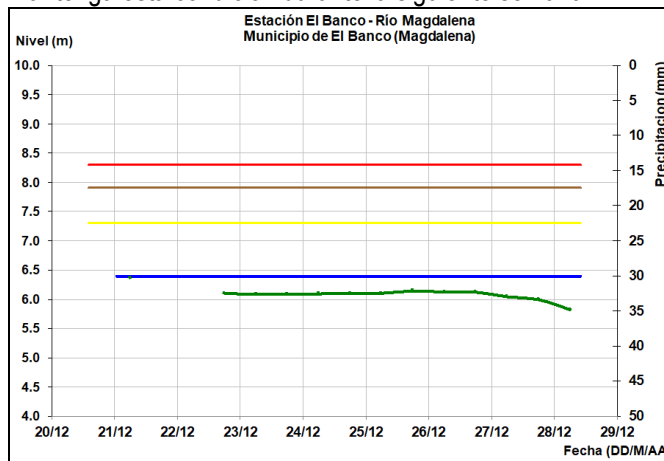


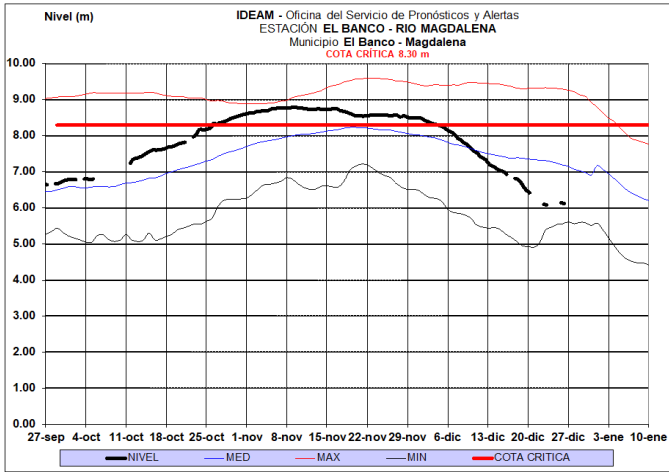
Tendencia al descenso marcado se observa en el río Magdalena en el tramo entre San Pablo (Bolívar) y Gamarra (Cesar), con valores en el rango de bajos históricos para la época. Se espera que esta condición prevalezca durante la siguiente semana.



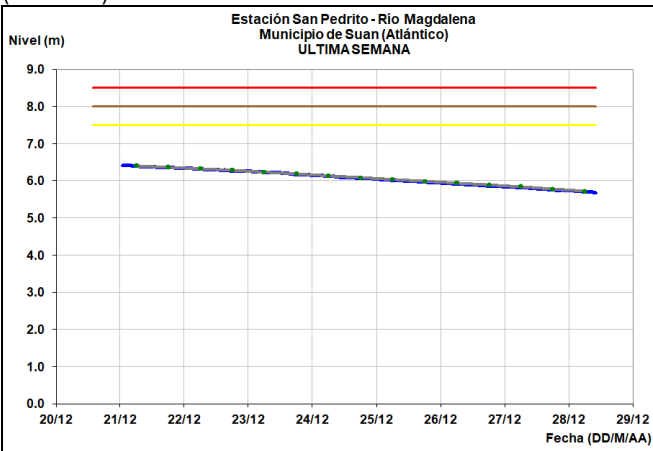
CUENCA BAJA

Descenso ligero en el nivel del río del río Magdalena, a la altura del municipio El Banco, con valores por debajo de los promedios históricos para la época. Se espera que se mantenga esta condición durante la siguiente semana.

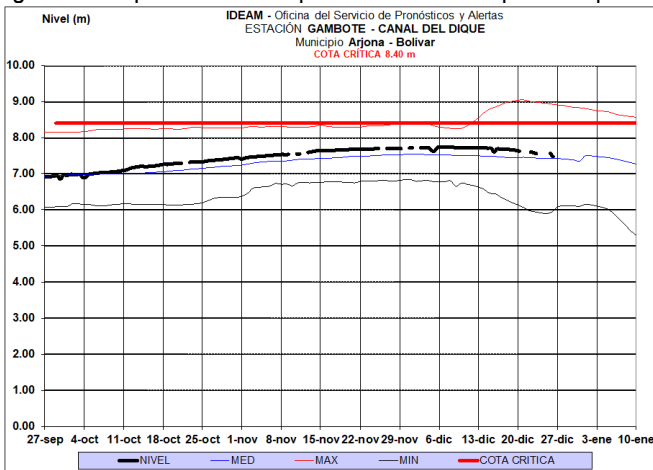




Se prevé se mantenga durante la siguiente semana la tendencia al descenso lento en los niveles del río Magdalena en el sector comprendido ente Plato (Magdalena) y Suán (Atlántico).



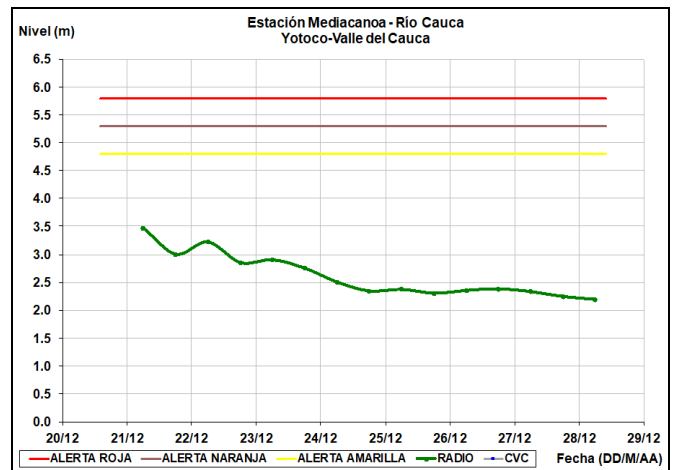
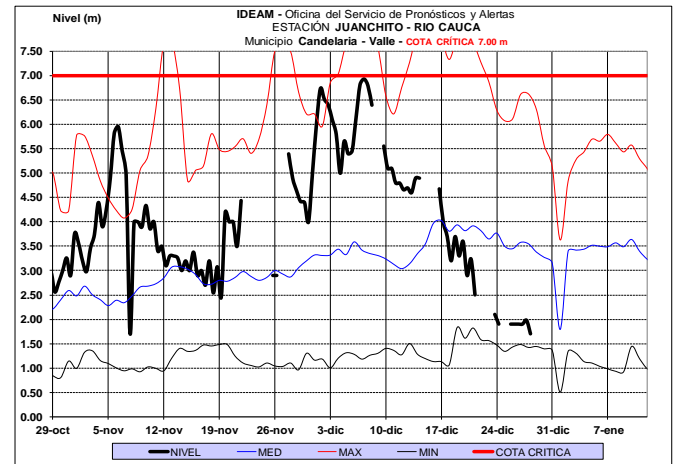
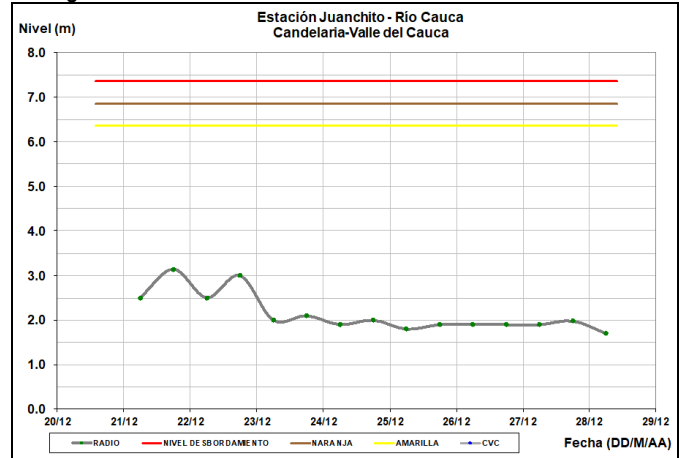
Descenso lento en el nivel del Canal del Dique a la altura del municipio de Gambote (Bolívar). Los valores se encuentran ligeramente por encima del promedio histórico para la época.

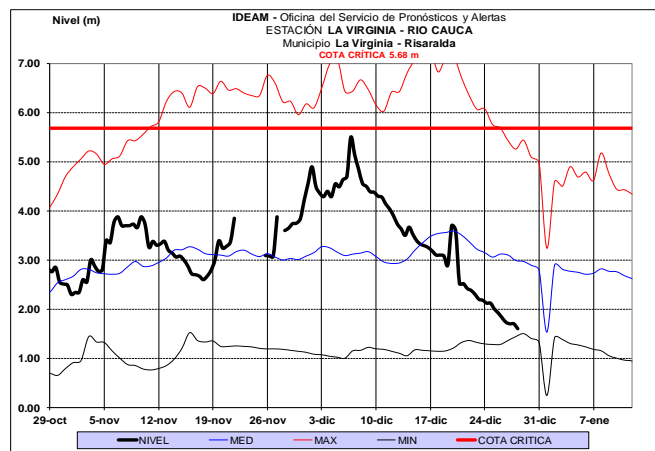
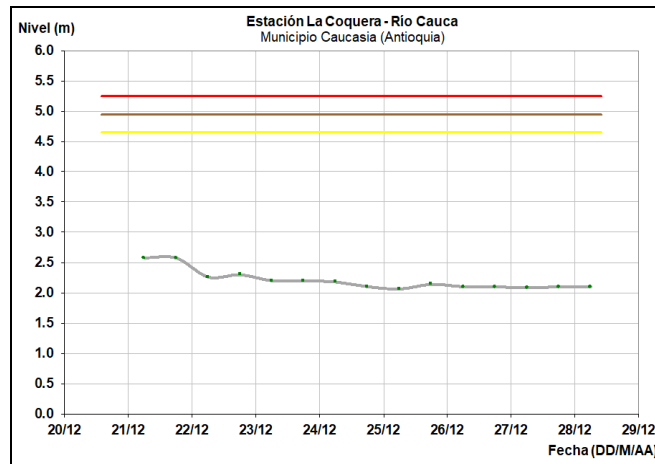
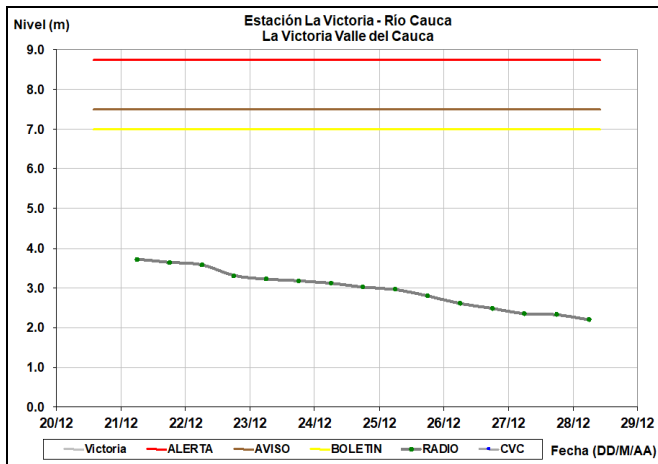


RÍO CAUCA

CUENCA ALTA Y MEDIA

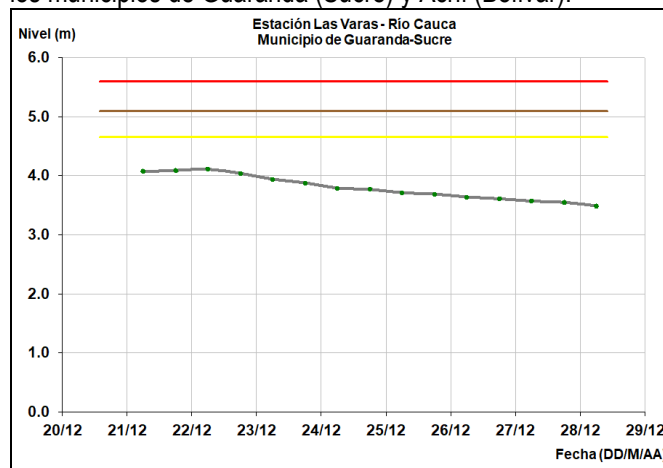
Estabilidad en los niveles del río Cauca en el tramo desde Cali hasta la Virginia (Risaralda), con valores en el rango de medios y bajos históricos para la época. Se espera que esta condición cambie empezando a registrarse descenso de niveles durante los siguientes días.





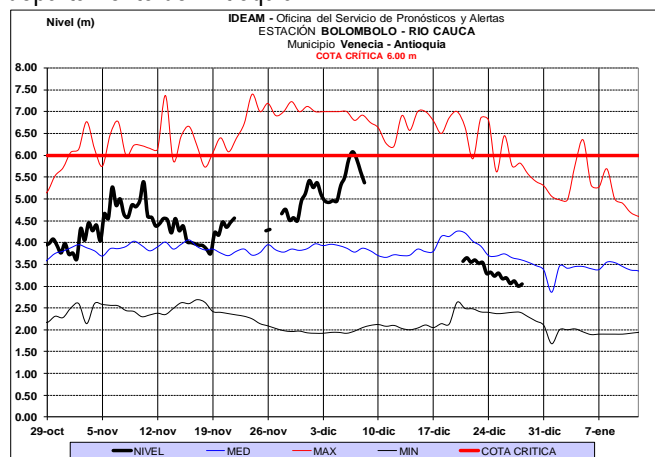
CUENCA BAJA

tendencia al descenso lento en los niveles del río Cauca, entre los municipios de Guaranda (Sucre) y Achí (Bolívar).



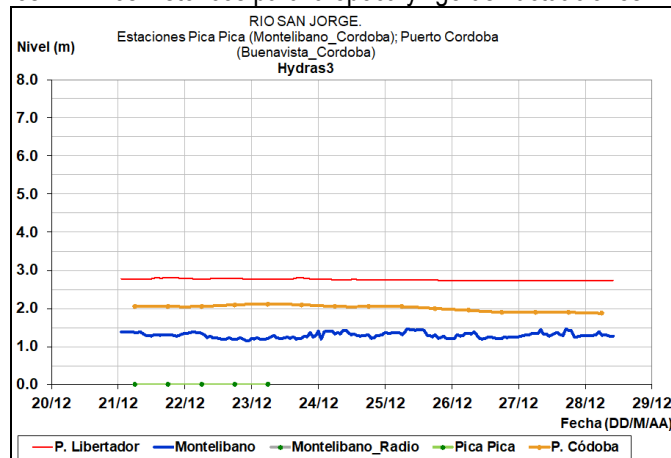
Sigue registrándose la marcada tendencia al descenso en el nivel de los ríos Arma (municipio de Aguadas, Caldas), Chinchiná (municipio de Palestina, Caldas), tapias (municipios de la merced, Pácora, Salamina y Aranzazu), Otún (municipio Dos Quebradas), Mapa (municipio de Apia, Risaralda) y río Frío (municipio de Neira, Caldas).

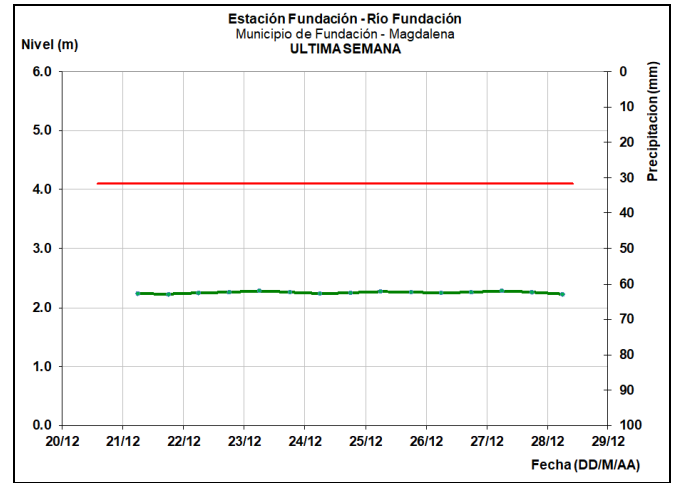
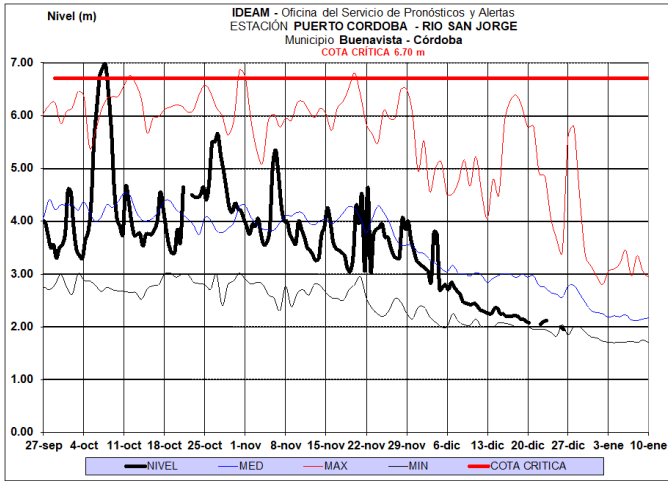
Durante el último mes ha predominado una tendencia general de descenso en el nivel del río Cauca en la parte media, en el sector comprendido entre Venecia y Caucasia, en el departamento de Antioquia.



CUENCA RÍO SAN JORGE

Comportamiento estable en el nivel del río San Jorge a la altura del municipio de Montelíbano, con valores aún por encima de los mínimos históricos para la época y ligeras fluctuaciones.

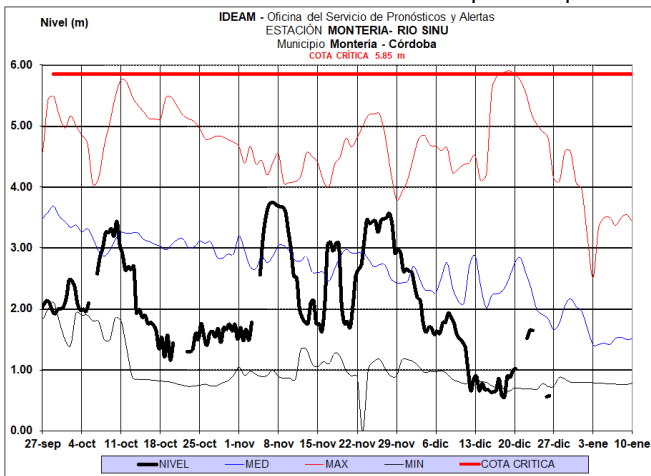




ÁREA HIDROGRÁFICA CARIBE

CUENCA DEL RÍO SINÚ

Ligeras fluctuaciones con tendencia al descenso en los niveles del río Sinú, a la altura de los municipios de Montería, Cereté, San Pelayo, Cotorra, Loricá y San Bernardo del Viento, con valores alrededor de los mínimos históricos para la época.



SIERRA NEVADA DE SANTA MARTA

Condiciones estables en los niveles de los ríos Fundación y Aracataca. De forma similar se espera comportamiento estable en los ríos Manzanares, Gaira, Minca, Toribio, Piedras, Guachaca, Buritaca y Tucurínca, que descienden de la Sierra Nevada de Santa Marta.

CUENCA DEL RÍO RANCHERÍA

Descenso lento en el nivel del río Ranchería y sus aportantes en la cuenca alta, a la altura de los municipios de Fonseca, Barrancas y Riohacha.

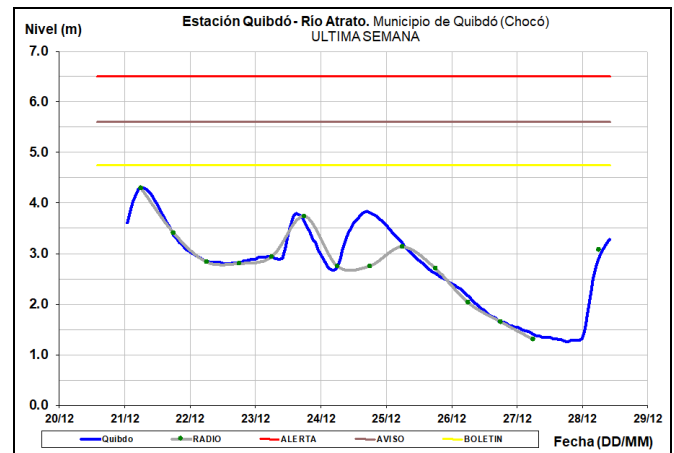
CUENCA DEL RÍO CESAR

Descenso lento en el nivel del río Cesar y sus afluentes, especialmente los ríos Ariguani y Guatapuri, con valores por debajo de los promedios históricos para la época.

CUENCA DEL RÍO ATRATO

ALERTA AMARILA: SE PREVÉ CONTINÚEN LAS FLUCTUACIONES MODERADAS EN LA CUENCA ALTA Y MEDIA DEL RÍO ATRATO.

Se mantiene esta alerta dado que se prevé continúen las fluctuaciones moderadas en el nivel del cauce principal del río Atrato y sus afluentes en la cuenca alta; especialmente, en los ríos Quito, Andágueda y Cabí entre otros.

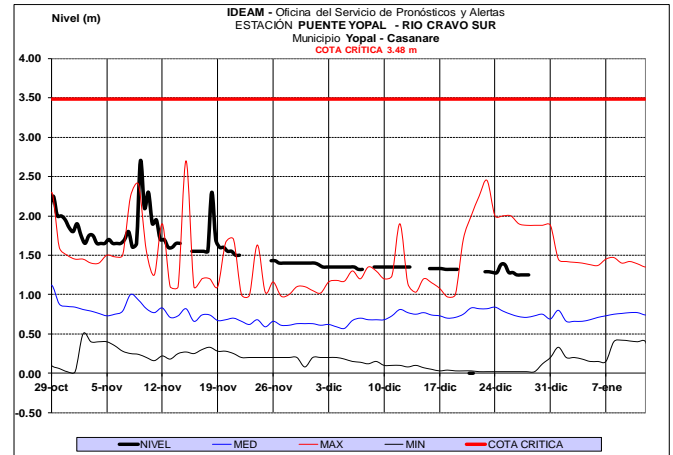
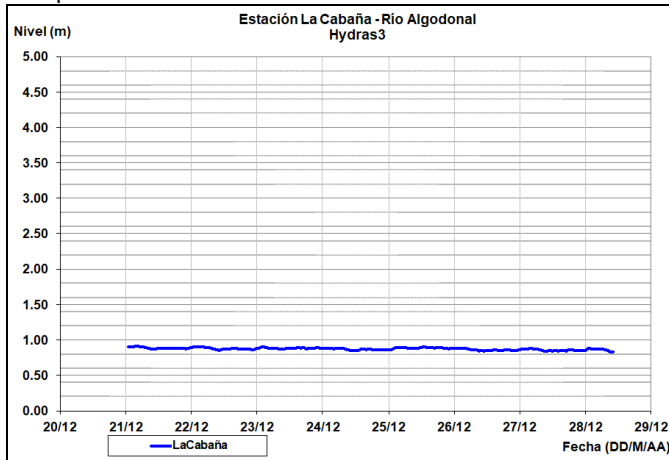


RÍOS AFLUENTES AL GOLFO DE URABÁ

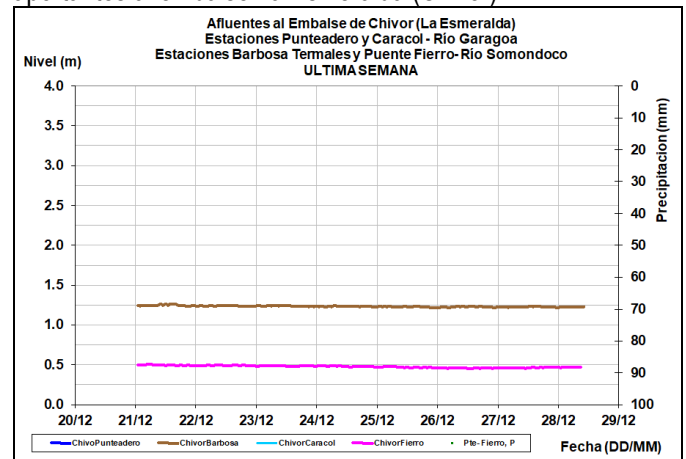
Continúan estables con ligeros descensos los niveles de los ríos León, Mulato, San Juan y sus afluentes.

CUENCA DEL CATATUMBO

Estabilidad en el nivel de los ríos Algodonal, Tarra, Catatumbo, Nuevo Presidente, Sardinata, Zulia, Salazar, Tibú y Pamplonita.



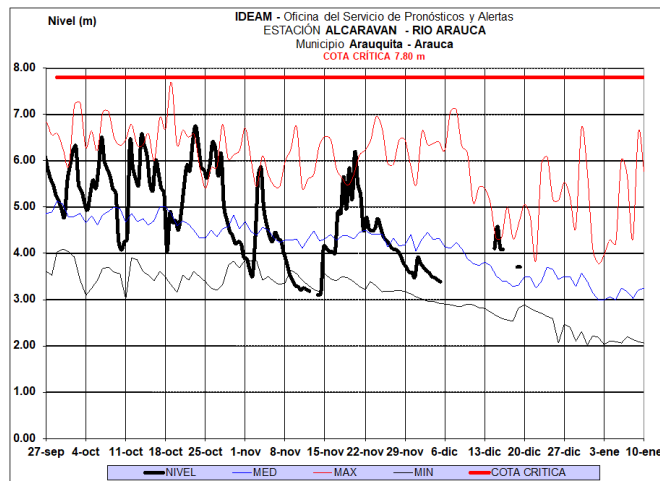
Estabilidad en los niveles de los ríos Garogoa y Somondoco aportantes al embalse La Esmeralda (Chivor).



ÁREA HIDROGRÁFICA ORINOCO

CUENCA DEL RÍO ARAUCA

Fluctuaciones con tendencia al descenso en el nivel del río Arauca y valores alrededor de los promedios históricos para la época, se espera el descenso continúe para lo que resta de año.



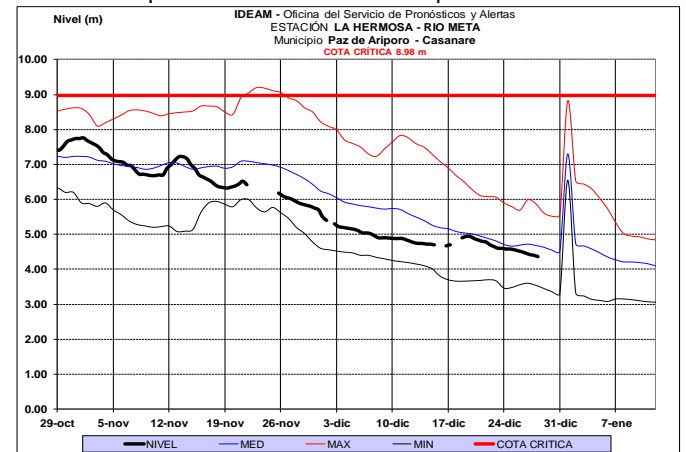
Fluctuaciones con tendencia general y marcada de descenso en los niveles del río Meta en el tramo desde del municipio de Puerto López (Meta) hasta Paz de Ariporo (Casanare), se espera para los próximos días los niveles alcancen valores de los mínimos promedio históricos de la época.

CUENCA DEL RÍO CASANARE

Se mantiene la tendencia al descenso lento en el nivel de los ríos Casanare, Ariporo, Pauto y sus afluentes.

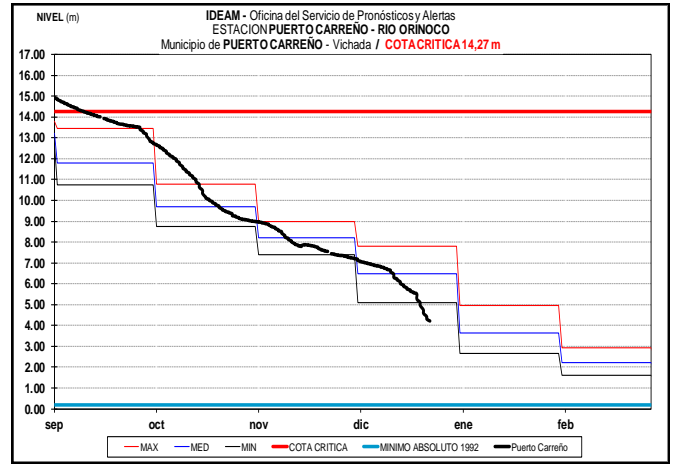
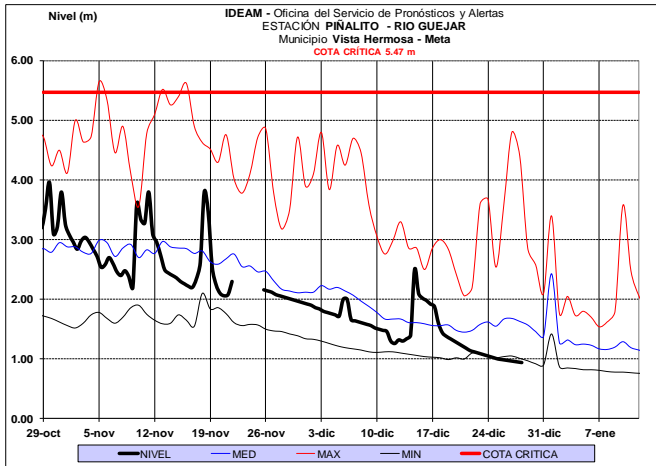
CUENCA DEL RÍO META

Ligera tendencia al descenso en los niveles de los ríos Cravo Sur y Cusiana.



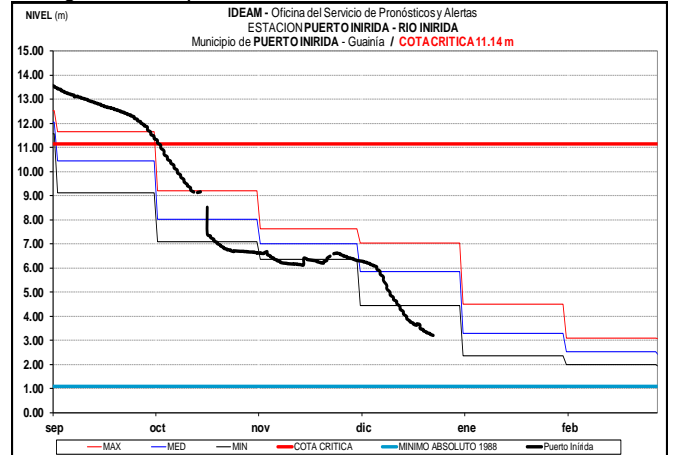
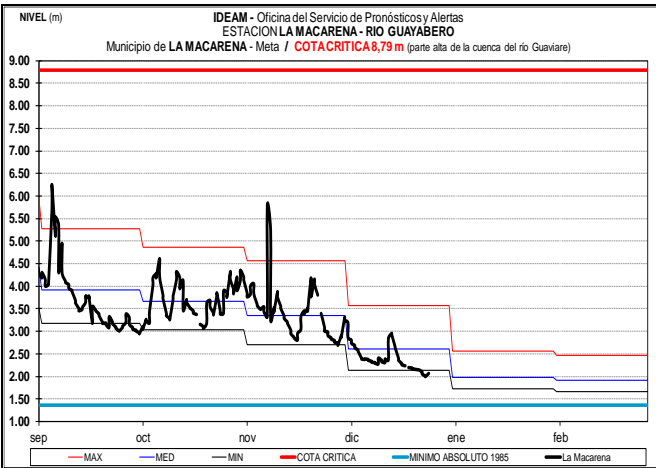
CUENCA DEL RÍO GUAVIARE

Continúa la tendencia general al descenso en el nivel del río Guejar y Guayabero, con valores en el rango de los promedios bajos históricos para la época.

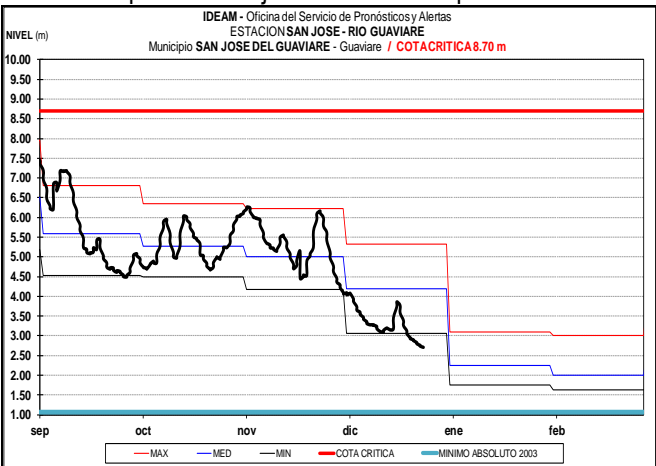


CUENCA DEL RÍO INÍRIDA (CUENCA BAJA)

Tendencia al descenso en los niveles del río Inírida a la altura de la estación Puerto Inírida, con valores por debajo de los promedios bajos históricos para la época. Se espera que esta condición se mantenga los siguientes días dificultando la navegabilidad o pesca artesanal sobre dicho cauce.



Tendencia al descenso en los niveles del río Guaviare, a la altura del municipio de San José del Guaviare, con valores similares al promedio bajo histórico de la época.

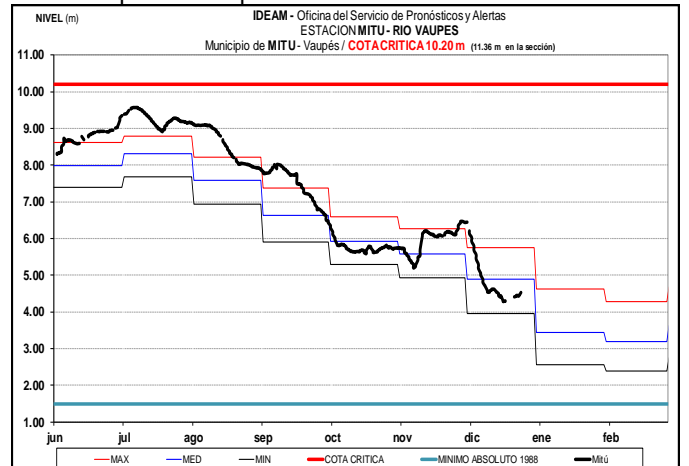


CUENCA DEL RÍO VAUPÉS

Leves fluctuaciones en los niveles del río Vaupés, con valores que corresponden al rango entre los promedios bajos y medios históricos para esta época del año.

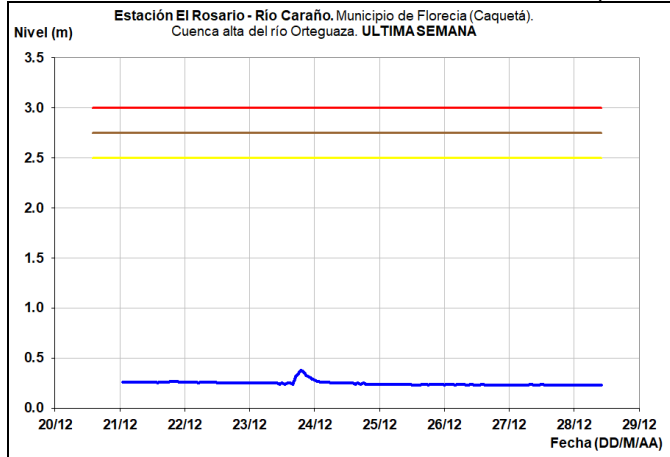
CUENCA DEL RÍO ORINOCO

Continúa la tendencia al descenso en los niveles del río Orinoco, a la altura del municipio de Puerto Carreño (Vichada), con valores en el rango de los promedios bajos históricos para la época.



RÍO CAQUETÁ

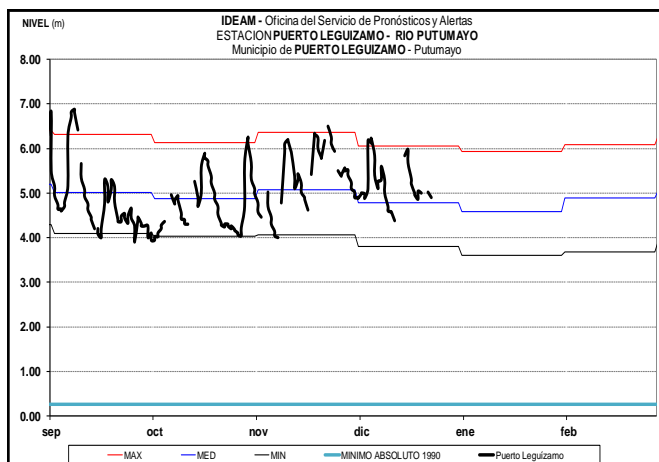
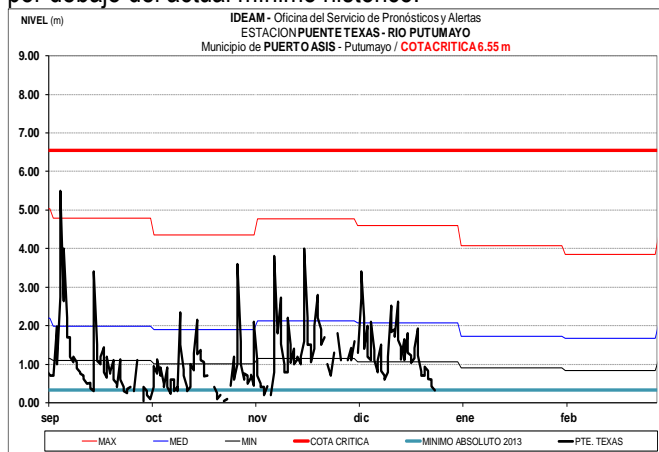
Estabilidad en el nivel del río Caraño afluente al río Caquetá.



Descenso lento en el nivel del río Mocoa y sus afluentes los ríos Mulato y Sangoyaco, con valores por debajo de los promedios históricos para la época.

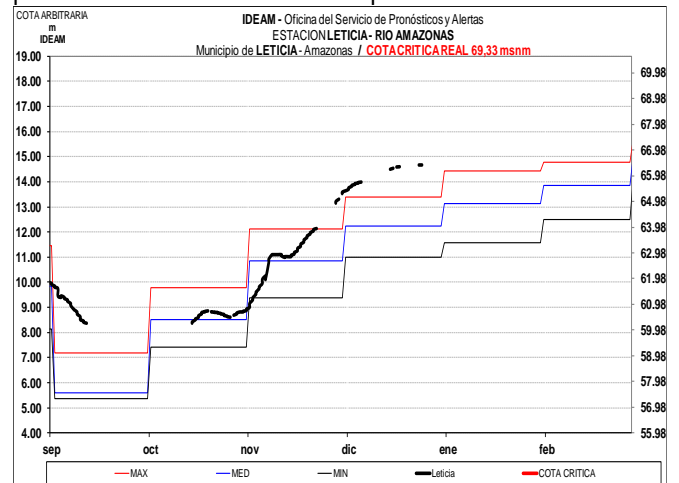
CUENCA RÍO PUTUMAYO

El río Putumayo presenta ligeras variaciones en los niveles, con tendencia al descenso, no se descarta se obtengas niveles por debajo del actual mínimo histórico.



RÍO AMAZONAS

El nivel del río Amazonas a la altura de Leticia registra tendencia marcada al ascenso, con valores por encima de los promedios altos históricos de la época.



ÁREA HIDROGRÁFICA PACÍFICO

CUENCA DEL RÍO SAN JUAN

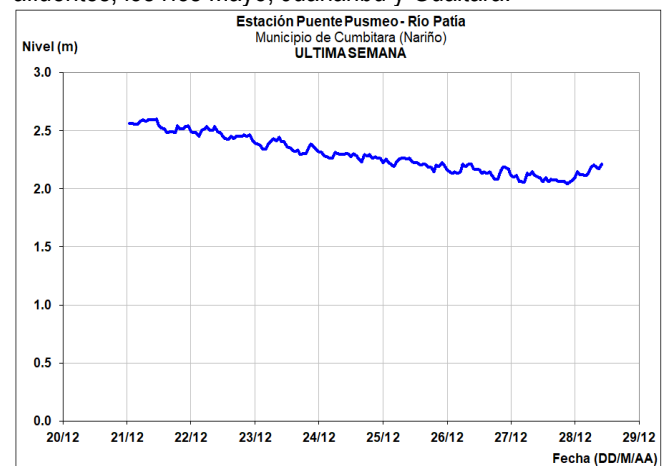
Tendencia al descenso en el nivel del río San Juan y sus afluentes, tales como los ríos Sipí, Condoto, Capoma, Calima, Munguicó, Tamaná y Cajón, entre otros aportantes.

CUENCAS DE LOS RÍOS DIRECTOS AL PACIFICO

Se prevé tendencia general al descenso en el nivel del río Baudó y sus principales aportantes como Docampadó, Jella, Chocotala y otros directos al Pacífico, sin embargo por pronóstico meteorológico no se descartan nuevos incrementos por lo cual se recomienda monitoreo a dichas cuencas.

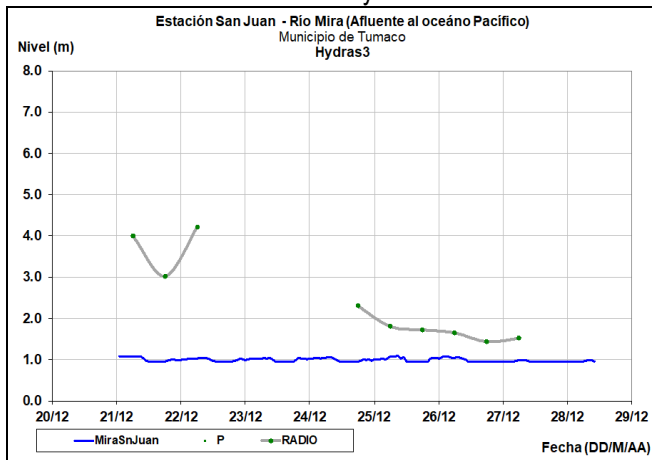
RÍO PATÍA

Tendencia leve al ascenso en el nivel del río Patía y sus afluentes, los ríos Mayo, Juananbú y Guaitara.



CUENCA DEL RÍO MIRA

Descenso en el nivel del río Mira y sus afluentes.



ALERTA ROJA. PARA TOMAR ACCIÓN Advierte a los sistemas de prevención y atención de desastres sobre la amenaza que puede ocasionar un fenómeno con efectos adversos sobre la población, el cual requiere la atención inmediata por parte de la población y de los cuerpos de atención y socorro. Se emite una alerta sólo cuando la identificación de un evento extraordinario indique la probabilidad de amenaza inminente y cuando la gravedad del fenómeno implique la movilización de personas y equipos, interrumpiendo el normal desarrollo de sus actividades cotidianas.

ALERTA NARANJA PARA PREPARARSE Indica la presencia de un fenómeno. No implica amenaza inmediata y como tanto es catalogado como un mensaje para informarse y prepararse. El aviso implica vigilancia continua ya que las condiciones son propicias para el desarrollo de un fenómeno, sin que se requiera permanecer alerta.

ALERTA AMARILLA. PARA INFORMARSE Es un mensaje oficial por el cual se difunde información. Por lo regular se refiere a eventos observados, registrados o registrados y puede contener algunos elementos de pronóstico a manera de orientación. Por sus características pretéritas y futuras difiere del aviso y de la alerta, y por lo general no está encaminado a alertar sino a informar.

CONDICIONES NORMALES La información que se suministra se encuentra dentro de los rangos normales.

Director General
YOLANDA GONZÁLEZ HERNÁNDEZ

Jefe Oficina del Servicio de Pronósticos y Alertas
MERY ESPERANZA FERNÁNDEZ PORRAS

Hidrólogo de turno:
LAURA DANIELA MACÍAS RODRÍGUEZ

Correo electrónico: alertasideam@gmail.com
Calle 25 D No. 96 B-70. Bogotá D. C.
Teléfono: 3527160 - Ext. 1330 -1334 -1335 -1336