



# INFORME HIDROLÓGICO DIARIO N° 309

Bogotá D. C., lunes 05 de noviembre de 2018  
Hora de actualización 11:30 p.m.

Observación: el presente informe puede ser corregido y/o actualizado en el futuro. No representa una certificación oficial del IDEAM

**ALERTA ROJA. PARA TOMAR ACCIÓN**

**ALERTA NARANJA. PARA PREPARARSE**

**ALERTA AMARILLA. PARA INFORMARSE**

De acuerdo con la información registrada en las estaciones automáticas en tiempo real y los reportes telefónicos para los ríos en los cuales se cuenta con infraestructura de observación, se describe el estado de los niveles de los ríos en las principales cuencas del territorio nacional. Es importante resaltar que los datos de los niveles de los ríos, registrados diariamente por el IDEAM, corresponden al nivel del agua del río registrado en los limnímetros (miras ubicadas en una de las márgenes del río).

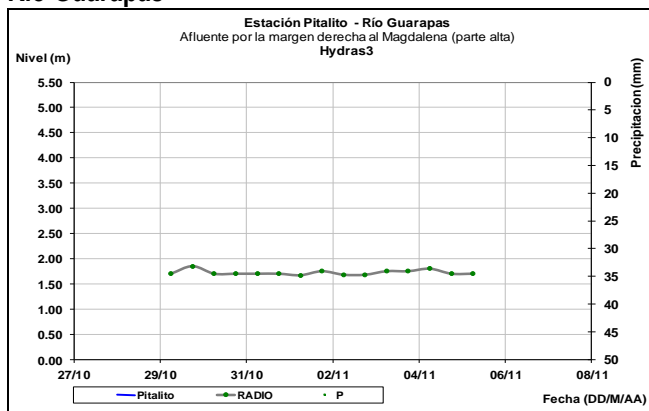
## ÁREA HIDROGRÁFICA MAGDALENA – CAUCA

### CUENCA DEL RÍO MAGDALENA

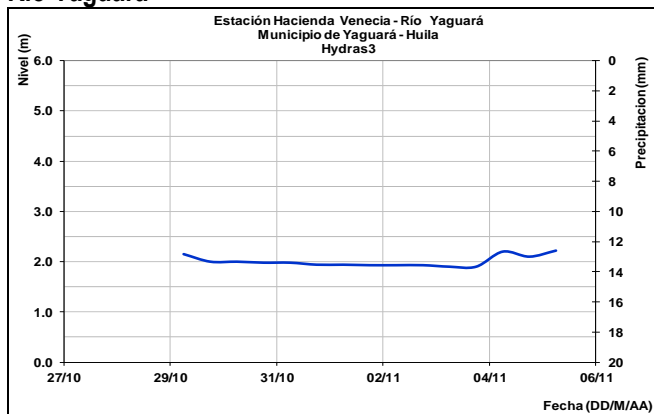
#### CUENCA ALTA.

Leve tendencia al ascenso en los niveles de los afluentes a la cuenca alta del río Magdalena, como los ríos Guarapas, Paéz y Yaguará.

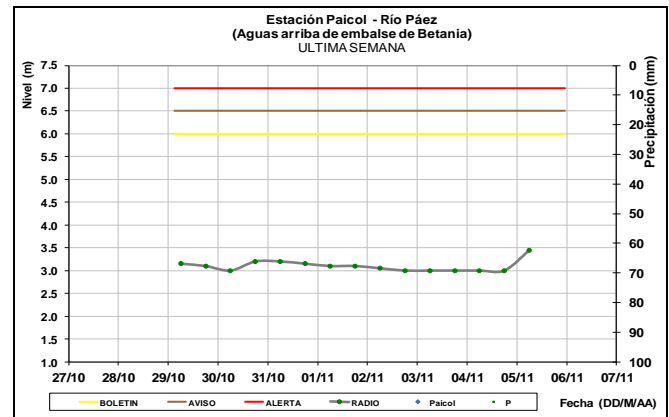
#### Río Guarapas



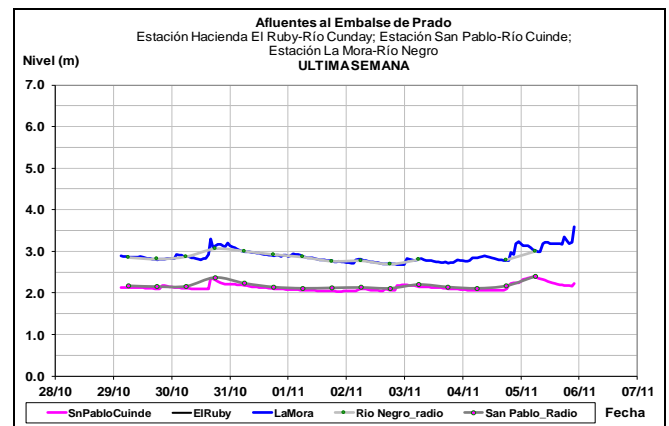
#### Río Yaguará



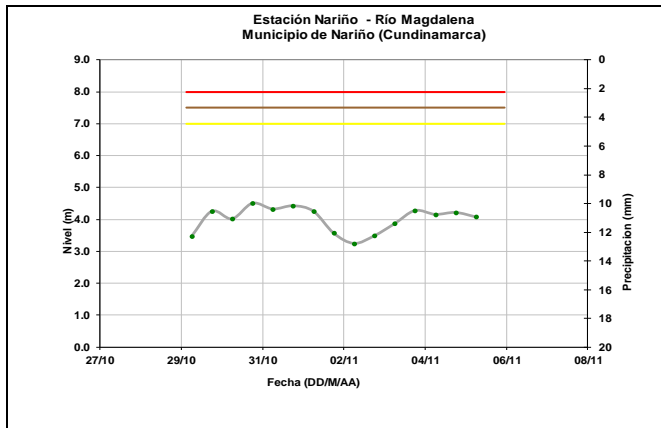
#### Río Paéz



Los niveles de los afluentes al embalse del Prado entre ellos los ríos Cuinde y Negro (ubicados al oriente del departamento del Tolima), presentan ligera tendencia al ascenso.

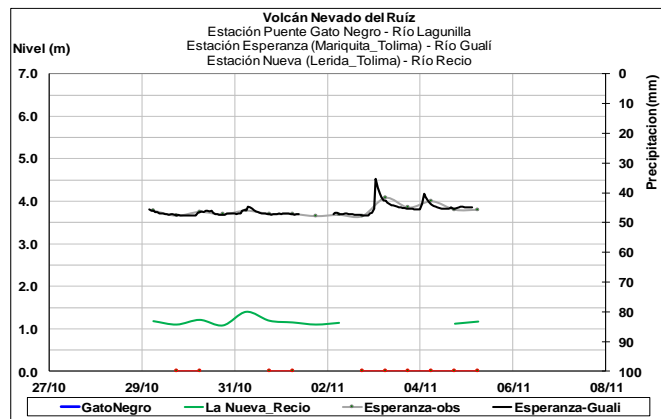
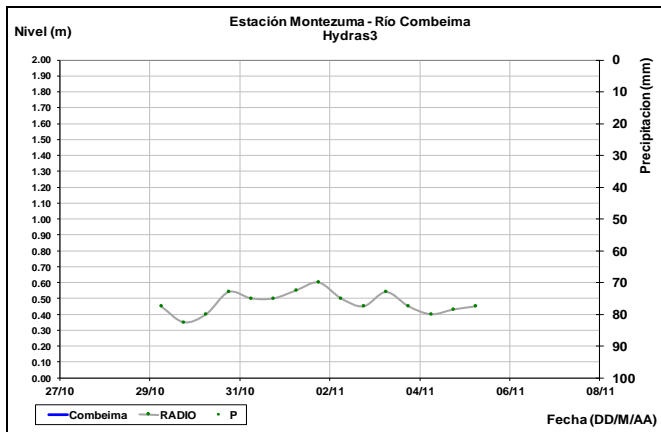


Continúan las moderadas fluctuaciones en el nivel del río Magdalena a la altura del municipio de Nariño (Cundinamarca).



**ALERTA NARANJA: PROBABILIDAD DE CRECIENTES SÚBITAS EN LOS RÍOS DEL TOLIMA**

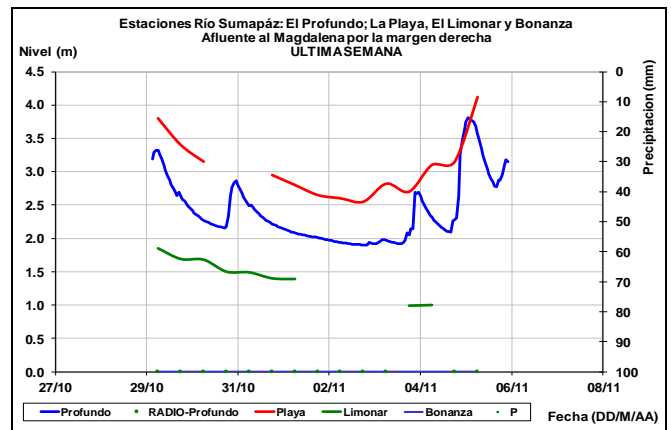
Se mantiene esta alerta para los ríos Gualí, Sabandija, Lagunilla, Recio, Luisa, Cucuana, Tetuán, Ortega, Amoyá, Saldaña, Atá, Aipe, Chenche y otros directos al río Magdalena, ante los incrementos súbitos en los niveles, situación que no se descarta para sus aportantes y ríos vecinos. El IDEAM recomienda a la población ribereña estar muy atentos al aumento del nivel.



**CUENCA RÍO SUMAPAZ**

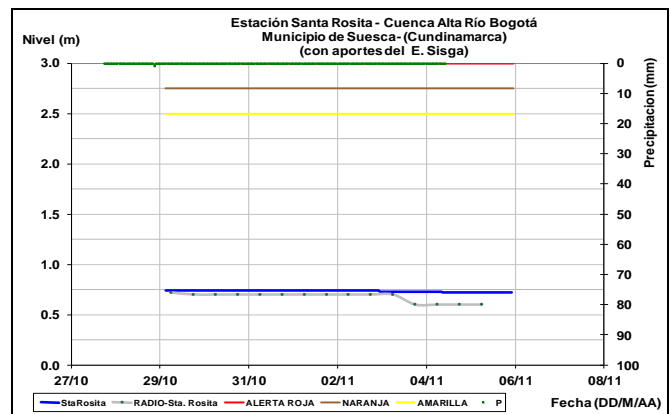
**ALERTA AMARILLA: PROBABILIDAD DE INCREMENTOS SÚBITOS EN LA CUENCA DEL RÍO SUMAPAZ**

Los niveles del río Sumapaz a la altura de los municipios de Cabrera y Pandi, al igual que sus afluentes como el río Blanco y Suarez cerca de los municipios de Sivania y Carmen de Carupa se encuentran estables, se espera que esta condición se refleje en los demás cauces de la cuenca del río Sumapaz. El IDEAM recomienda a la población ribereña y a las autoridades locales estar atentos al aumento del nivel de estos ríos, dado que se han presentado fluctuaciones significativas del río Sumapaz a la altura de los centros poblados de Cabrera y Pandi.



**CUENCA RÍO BOGOTÁ**

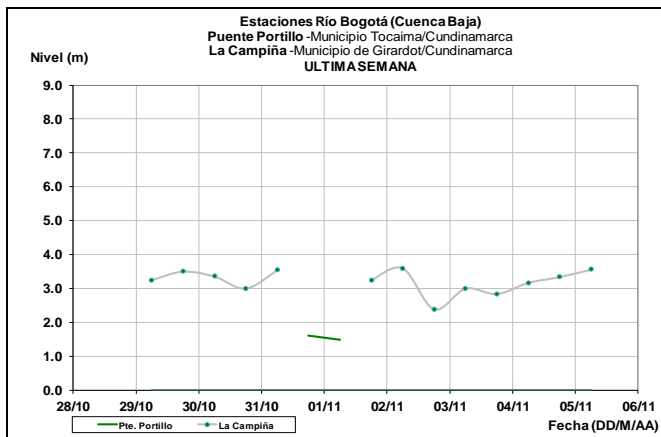
El río Bogotá continúa con niveles estables en su cuenca alta a la altura del municipio de Suesca.



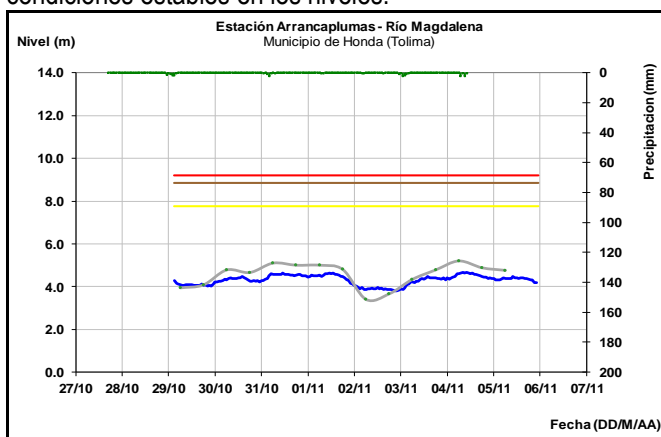
**ALERTA AMARILLA: PROBABILIDAD DE INCREMENTOS MODERADOS EN LOS NIVELES DE LA CUENCA DEL RÍO BOGOTÁ.**

Se mantiene esta alerta dado que se prevé incrementos moderados en los niveles del cauce principal del río Bogotá en la cuenca alta a la altura de las estaciones Saucio (municipio de Chocontá-Cundinamarca) y Santa Rosita (municipio de Suesca-Cundinamarca), y en afluentes principalmente en los ríos Teusacá y Tunjuelo, y en los canales Salitre y Cundinamarca, con valores que pueden alcanzar niveles

medios a altos. Debido al tránsito de las ondas de creciente se espera que el cauce principal para la cuenca media y baja, monitoreado en las estaciones Puente La Balsa municipio de Chía Cundinamarca, Puente Portillo municipio de Tocaima-Cundinamarca y La Campiña municipio de Girardot-Cundinamarca, respectivamente, reporten ascenso en los niveles para las próximas horas.



El río Magdalena a la altura del municipio de Honda, presenta condiciones estables en los niveles.

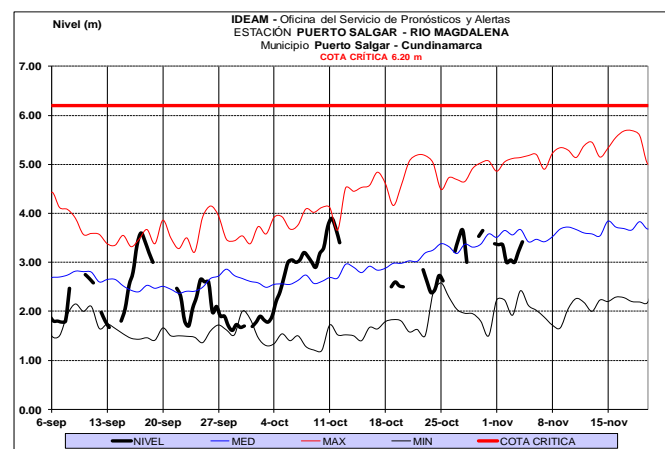
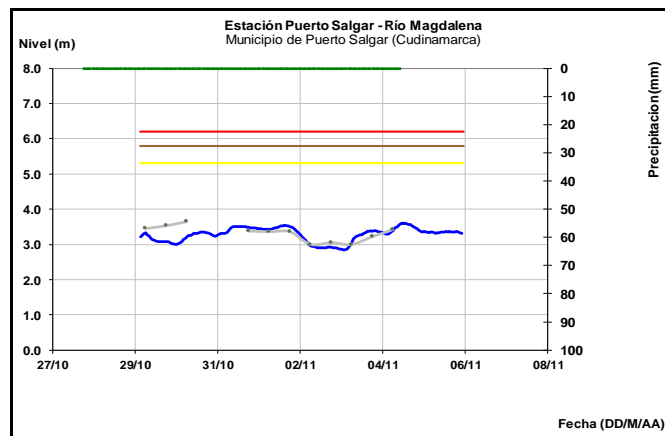


### CUENCA MEDIA

#### ALERTA NARANJA: PROBABILIDAD DE CRECIENTES SÚBITAS EN EL RÍO NEGRO

Se mantiene esta alerta dados los incrementos súbitos que se registran sobre el río Negro a la altura del municipio de El Peñón, no se descarta que esta condición se refleje en afluentes al Río Negro. El IDEAM recomienda a la población ribereña estar muy atentos al aumento del nivel del río Negro y sus principales afluentes, Río Seco, así como otros directos al Magdalena.

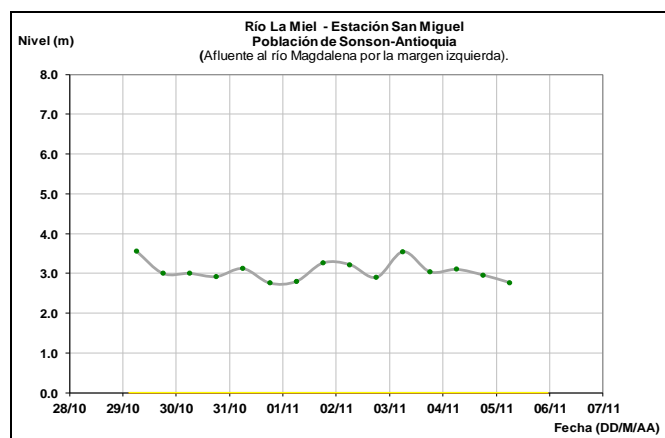
El río Magdalena, a la altura del municipio de Puerto Salgar (Cundinamarca) y La Dorada (Caldas), reporta leves fluctuaciones en los niveles, dentro de un comportamiento estable.



### CUENCA RÍO LA MIEL

#### ALERTA NARANJA: PROBABILIDAD DE CRECIENTE SÚBITA EN LOS RÍOS GUARINÓ, LA MIEL, SAMANÁ.

Se mantiene esta alerta dado que se prevén incrementos del nivel de los ríos Guarinó, La Miel y Samaná entre otros cauces superficiales que drenan al río Magdalena. El IDEAM recomienda a los pobladores ribereños a estos cauces estar atentos a cualquier aumento del nivel ante la posibilidad de una creciente súbita.




**ALERTA NARANJA: PROBABILIDAD DE CRECIENTES SÚBITAS EN LOS RÍOS DE MONTAÑA Y DIFERENTES CORRIENTES DEL DEPARTAMENTO DE ANTIOQUIA (APORTANTES AL RÍO MAGDALENA).**

Se mantiene esta alerta dada la saturación de humedad en los suelos de la cuenca de los ríos Buey, San Bartolo, Nare, Cimitarra y sus afluentes (aportantes al río Magdalena). El IDEAM recomienda a la población ribereña y a las autoridades locales continuar atentos al comportamiento de los niveles de estos ríos y sus afluentes.

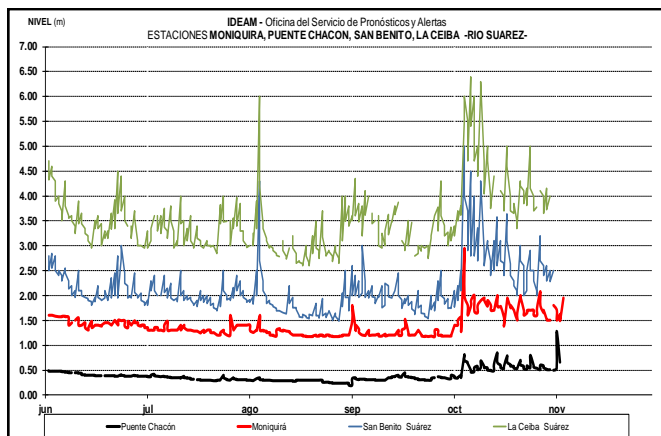
**ALERTA NARANJA: PROBABILIDAD DE CRECIENTES SÚBITAS EN LA CUENCA DEL RÍO MINERO Y CARARE**

Se mantiene esta alerta a naranja por el incremento súbito de nivel del río Carare a la altura del municipio de Cimitarra, se espera que esta condición hidrológica se refleje en los demás cauces aportantes al río Cimitarra. El IDEAM mantiene la recomendación a la población ribereña y a las autoridades locales, continuar monitoreando los niveles del río Cimitarra y sus afluentes.



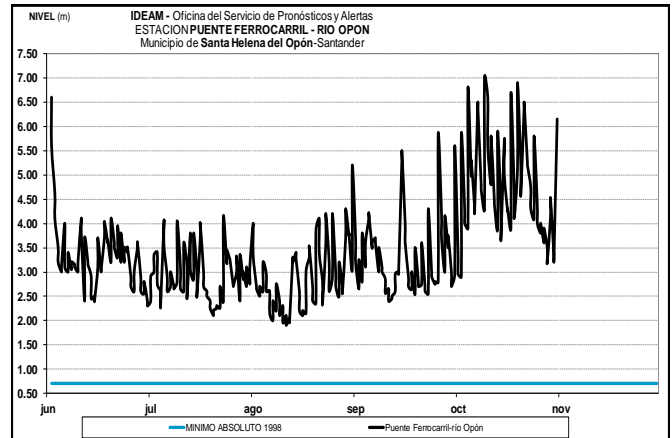
**ALERTA NARANJA: PROBABILIDAD DE CRECIENTES SÚBITAS EN LAS CUENCAS DE LOS RÍOS SUÁREZ Y FONCE.**

Se mantiene esta alerta en las cuencas de los ríos Suárez y Fonce, debido a los ascensos en el nivel que se registran en los cauces principales y sus afluentes, especialmente a la altura de los municipios de Simácota y Puente Nacional. Sin embargo, El IDEAM hace un llamado de atención especial tanto a pobladores como a autoridades locales y regionales de Gestión del Riesgo para que mantengan atento seguimiento al comportamiento de los niveles en estos ríos y sus afluentes, como el río Mogoticos, Moniquirá y la quebrada Honda, ya que no se descarta nuevos incrementos por condiciones de saturación de suelos sobre las cuencas que propician la generación de escorrentía superficial directa.



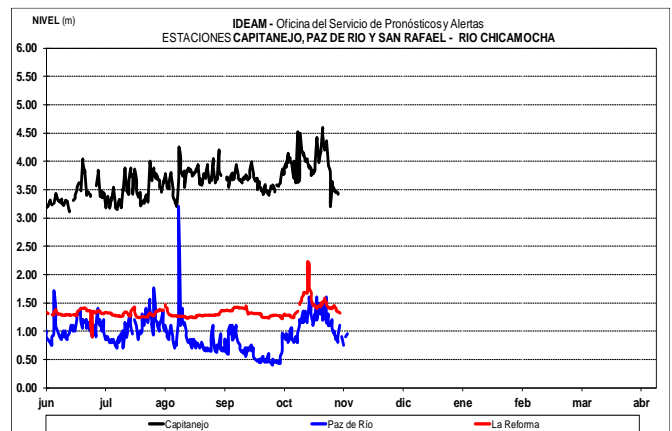
**ALERTA NARANJA: PROBABILIDAD DE CRECIENTES SÚBITAS EN LA CUENCA DEL RÍO OPÓN.**

El nivel del río la Colorada afluente del río Opón se ha incrementado notoriamente, esta condición hidrológica podría reflejarse en los demás cauces superficiales de la cuenca del río Opón. El IDEAM recomienda a las autoridades de Gestión del Riesgo y a la población en general estar muy atentos al comportamiento en los niveles de estos ríos.



**ALERTA NARANJA: CRECIENTES SÚBITAS EN LOS AFLUENTES AL RÍO CHICAMOCHA.**

Se mantiene esta alerta debido a que no se descarta continúen las crecientes súbitas en varias corrientes de la cuenca del Chicamocha; especialmente, en el río Tuta (municipio de Tuta), río Pesca (municipio de Pesca), río Chicamocha (municipios de Sotaquirá, Nobsa, Tibasosa), río Nevado (Municipio de Boavita), en quebradas del municipio de Guacamayas (Boyacá), y en demás aportantes a la corriente principal. El IDEAM recomienda a las autoridades de Gestión del Riesgo y a la población en general, seguir atentos a los niveles de estos ríos y quebradas, especialmente en la quebrada Surcabásiga.



**ALERTA NARANJA: PROBABILIDAD DE INCREMENTOS EN LA CUENCA DEL RÍO SOGAMOSO.**

Se mantiene el nivel de alerta por niveles altos para el río Sogamoso. Aguas abajo del embalse de Topocoro el nivel mantiene las oscilaciones típicas por la operación del embalse.

EL IDEAM recomienda a la población ribereña y a las autoridades locales continuar atentos al comportamiento de los niveles.

**ALERTA NARANJA: PROBABILIDAD DE CRECIENTES SÚBITAS EN LOS RÍOS LEBRIJA.**

El nivel del río Surata a la altura del municipio de Bucaramanga ha presenta en los últimos días amplias fluctuaciones con tendencia sostenida al descenso. Es importante resaltar que los suelos de la cuenca del río Lebrija aún se mantiene saturados por la humedad de días anteriores, por lo que se recomienda a la población ribereña y a las autoridades locales continuar atentos al monitoreo de los niveles del río Lebrija y sus principales aportantes.

**ALERTA AMARILLA: NIVEL ALTO EN EL RÍO MAGDALENA ENTRE BARRANCABERMEJA Y GAMARRA**

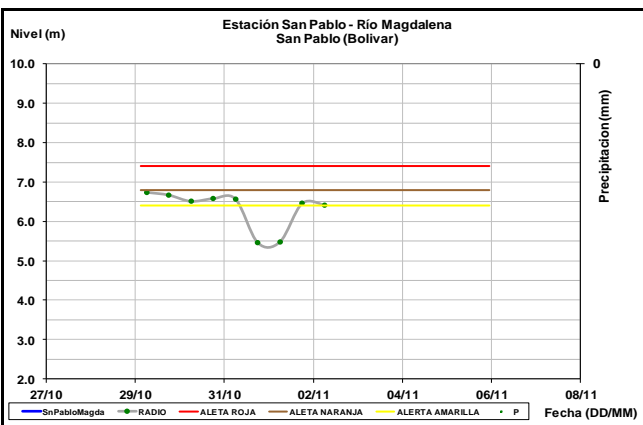
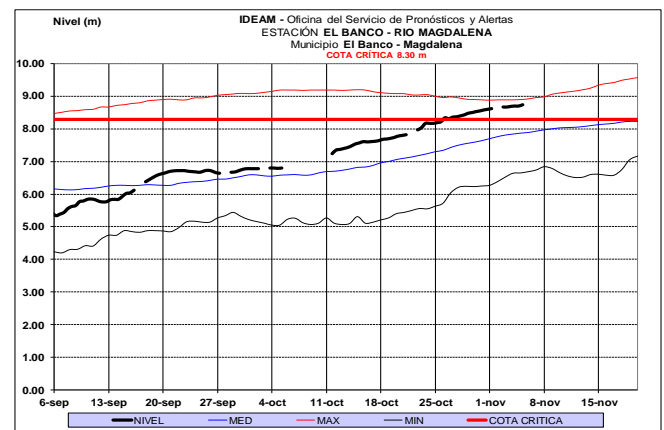
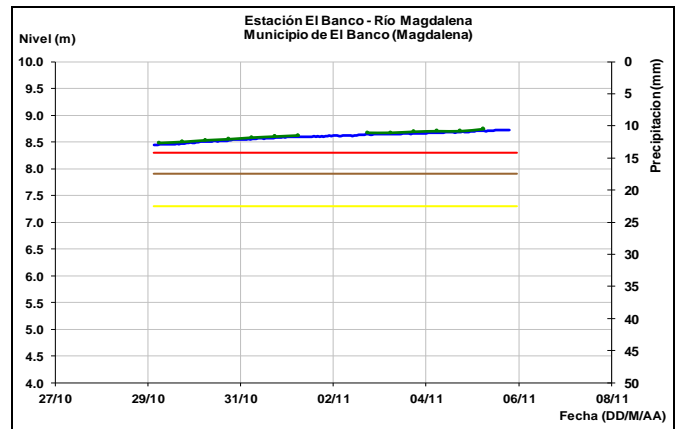
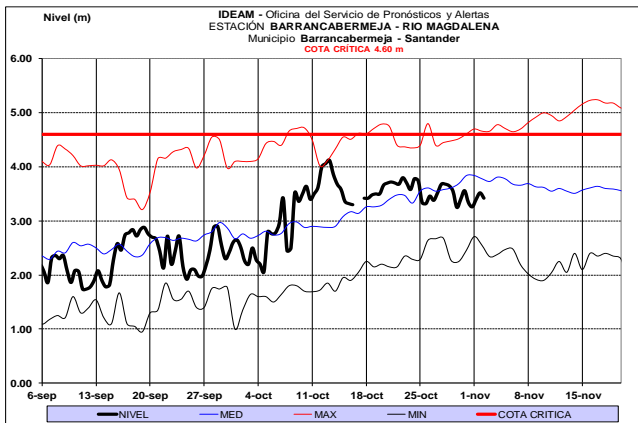
Se mantiene esta alerta en el río Magdalena en el tramo entre Barrancabermeja y Gamarra, por tendencia al ascenso con valores en el rango de altos, la cual se prevé se mantenga para los próximos días como consecuencia de los incrementos que se han registrado en aportantes como el río Sumapaz, Bogotá, Negro, Carare, Opón, Lebrija y Sogamoso, entre otros. El IDEAM mantiene la recomendación para que pobladores ribereños permanezcan atentos al comportamiento de los niveles del río Magdalena en este sector.



**CUENCA BAJA**

**ALERTA ROJA: SE PREVÉ AFECTACIONES POR DESBORDAMIENTO DEL RÍO MAGDALENA A LA ALTURA DE EL BANCO**

Se mantiene el nivel de esta alerta, dado que se prevé persista la lenta tendencia al ascenso en los niveles del río Magdalena a la altura de la estación El Banco (Magdalena), con valores que superan la cota de afectación, por lo que se recomienda a las autoridades de Gestión del Riesgo estar muy atentos al comportamiento de los niveles del río ante probables afectaciones por desbordamientos e inundaciones especialmente a la altura de El Banco.



Niveles estables en el río Magdalena a la altura de Plato y Suán.

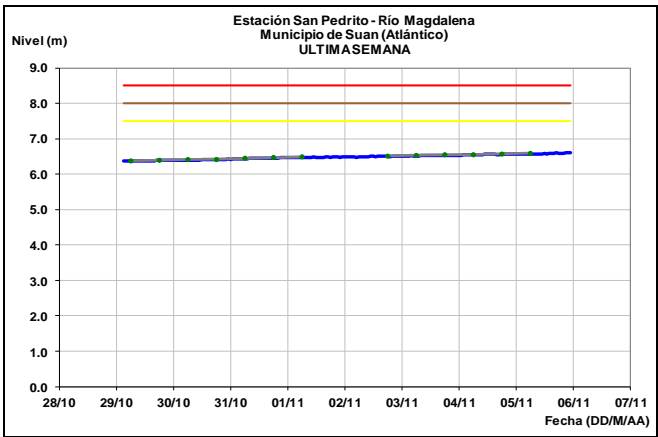
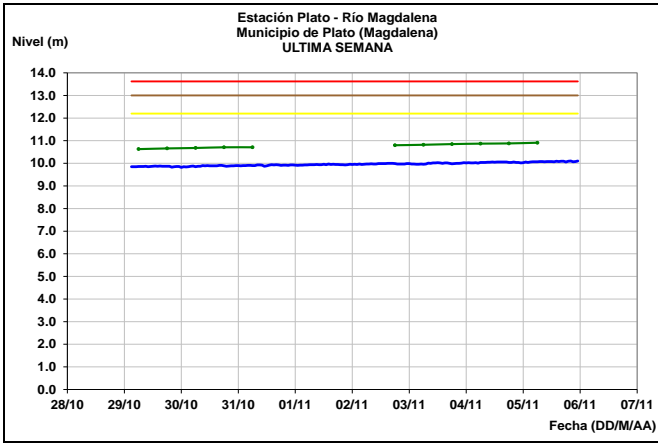
# RÍO CAUCA

## CUENCA ALTA Y MEDIA

### ALERTA NARANJA: PROBABILIDAD DE CRECIENTES SÚBITAS EN AFLUENTES AL RÍO CAUCA EN EL DEPARTAMENTO DEL VALLE DEL CAUCA Y CAUCA

Se mantiene esta alerta por probabilidad moderada y registro de incrementos súbitos en el del nivel de los ríos Claro, Paila, Tuluá, Morales, Guadajara, Jamundí, Lili, Meléndez, Cañaveralejo, Desbaratado, Bugalagrande, Guachal, Guabas, Pescador, Las Cañas y otros ríos que atraviesan la ciudad de Cali, así como los ríos Bolo, Fraile, Parraga, Amaime y sus aportantes como el río Cerrito, y la cuenca del río Guavas. Igualmente, se mantiene esta alerta para las cuencas de los ríos Palo, Palace, Piendamó, Salado, Ovejas, Quinamayo, Timba y en general todos los aportantes de la cuenca alta (departamento de Cauca), por probabilidad de crecientes súbitas. Se recomienda a la población ribereña continuar atentos al incremento de los niveles de estos ríos y sus aportantes.

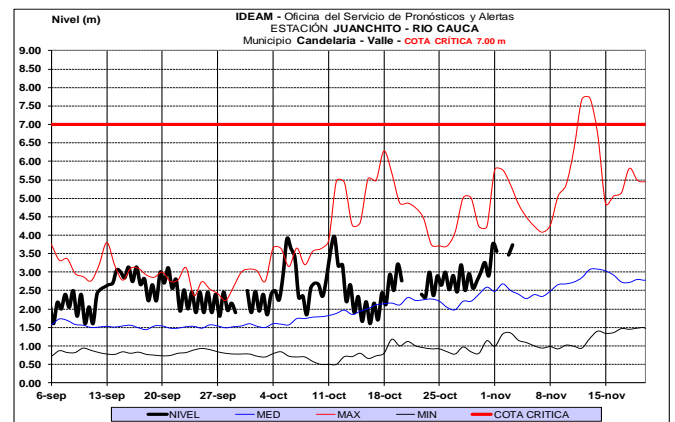
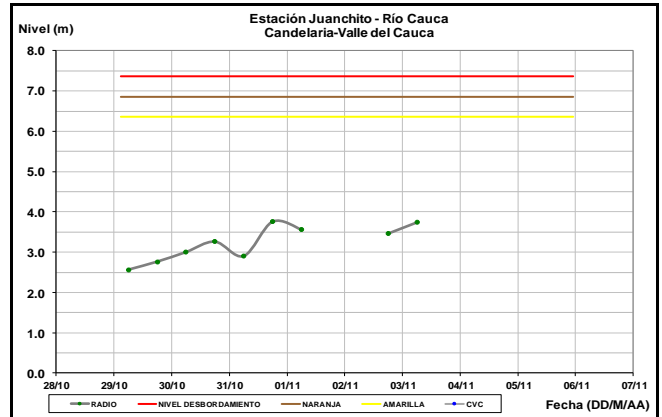
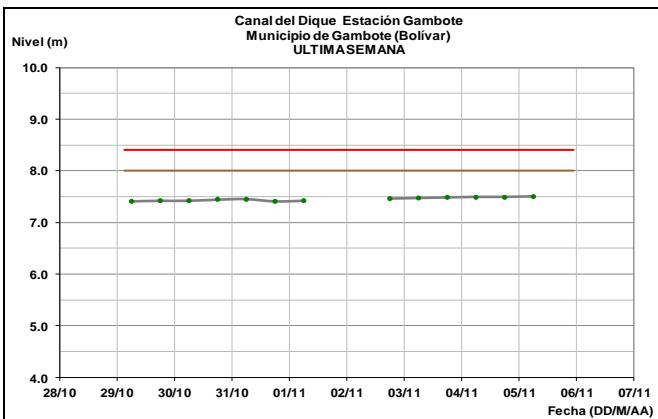
En general, los niveles del río Cauca en la cuenca alta y media, reportan ligeras fluctuaciones con tendencia al ascenso en los últimos días.



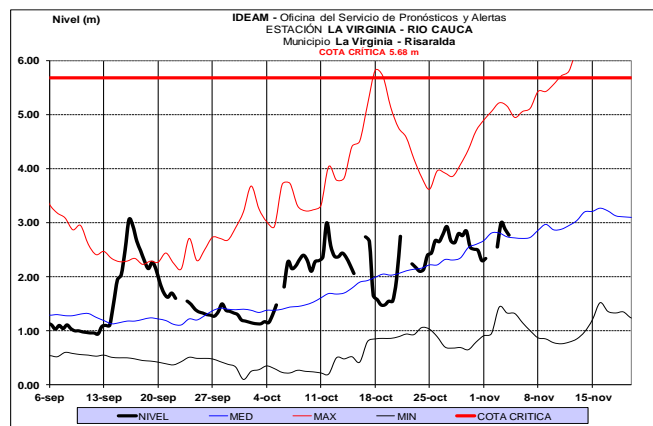
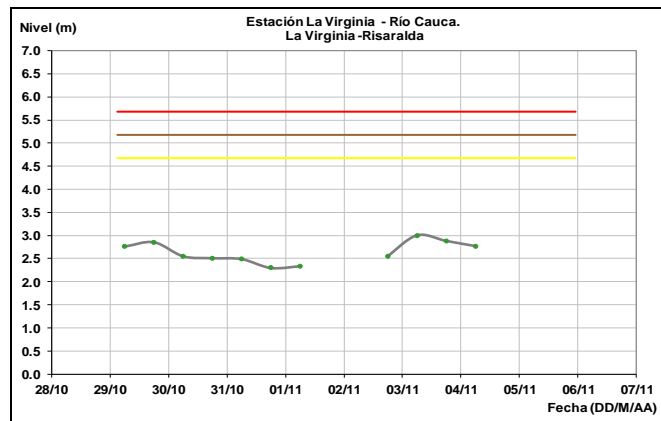
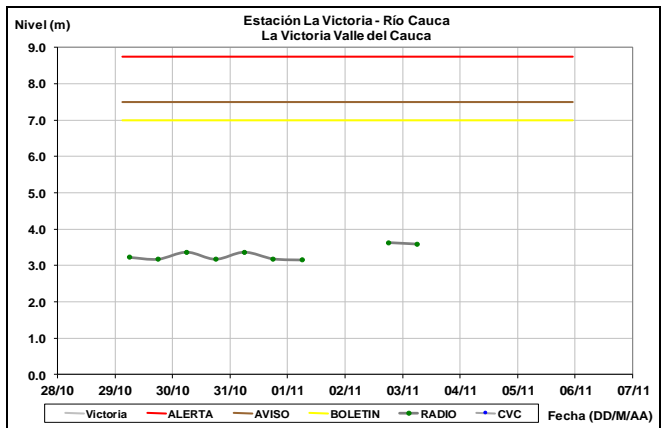
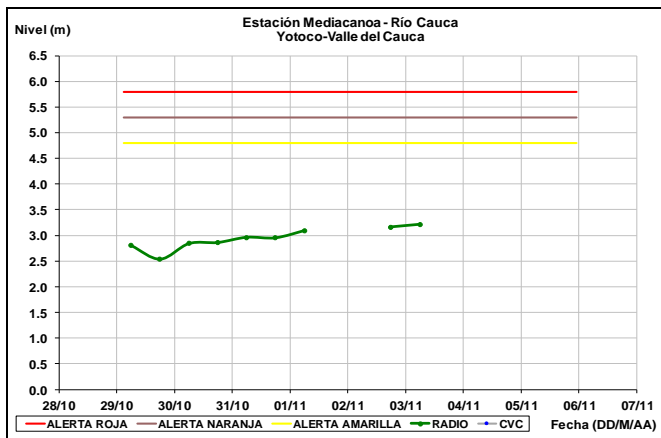
### ALERTA AMARILLA: NIVELES ALTOS EN EL CANAL DEL DIQUE.

Se mantiene esta alerta dado que se pronostica persista la tendencia al ascenso lento en los niveles en el Canal del Dique, con valores en el rango de altos históricos para la época. El IDEAM recomienda a la población ribereña continuar atentos al comportamiento de los niveles.

Niveles estables a la altura del municipio de Gambote en la zona del canal del Dique.







**ALERTA NARANJA: SE PREVÉN CRECIENTES SÚBITAS EN LOS RÍOS DEL EJE CAFETERO.**

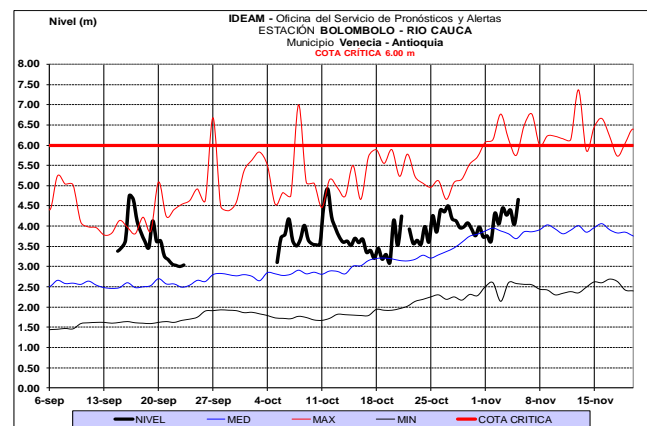
Se mantiene esta alerta por probabilidad de crecientes súbitas en los ríos que drenan al río Cauca en sectores del Eje Cafetero, como el río Arma (municipio de Aguadas, Caldas), Chinchiná (municipio de Palestina, Caldas), Risaralda (municipio de Belalcázar, Caldas), río Mapa (municipio de Apia, Risaralda), Otún (municipio Dos Quebradas) y río La Vieja (municipio de Caicedonia), entre otros. El IDEAM recomienda a los pobladores ribereños a estos cauces y a las Autoridades de Gestión del Riesgo, estar muy atentos ante la alta probabilidad de crecientes súbitas ya que las cuencas presentan saturación.

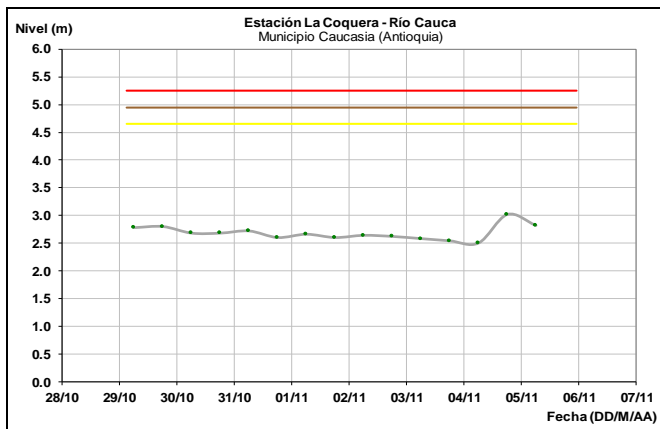
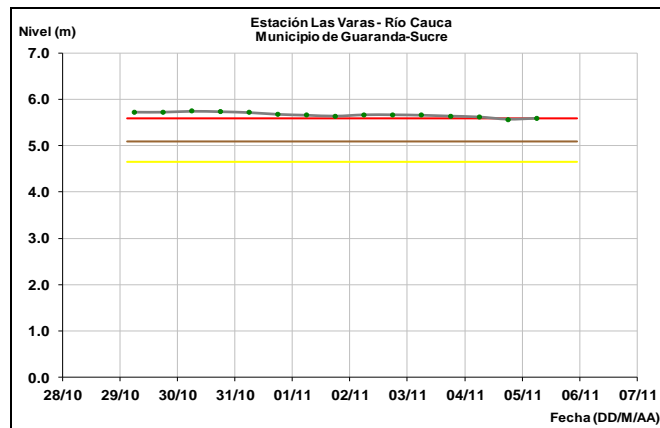
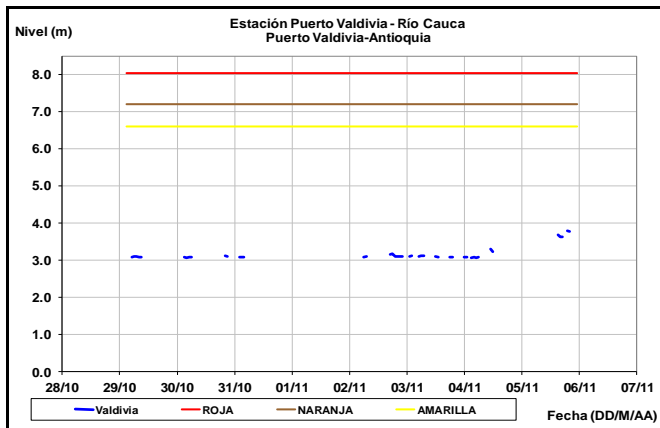
**ALERTA NARANJA: PROBABILIDAD DE CRECIENTES SÚBITAS Y NIVELES ALTOS EN CORRIENTES DEL VALLE DE ABURRÁ.**

Se mantiene esta alerta dado que se prevé incrementos en los niveles de las quebradas que atraviesen la ciudad, como La Loca, Canadá Negra, Mal Paso entre otras, incluido el río Medellín. Igual prevención se hace para varios sectores del Valle de Aburrá, especialmente para los municipios de Itagüí, La Estrella, Bello, Envigado y Caldas.

**ALERTA NARANJA: PROBABILIDAD DE CRECIENTES SÚBITAS EN LOS RÍOS DE MONTAÑA Y DIFERENTES CORRIENTES DEL DEPARTAMENTO DE ANTIOQUIA (APORTANTES AL RÍO CAUCA).**

Se mantiene esta alerta por los suelos saturados en la cuenca de los ríos Tarazá, Arma, San Juan, Porce, San José, Tenche, El Bagre, Nechí y sus afluentes, entre otros ríos de montaña que drenan hacia el río Cauca, condición hidrológica que podría aumentar súbitamente el nivel de estos cauces ante el paso de una lluvia fuerte. El IDEAM recomienda a la población ribereña y a las autoridades de Gestión del Riesgo mantenerse atentos al aumento del nivel de estos ríos y sus afluentes especialmente la cuenca del río Nechí y Taraza. Se mantiene la observación por las posibles afectaciones asociadas al represamiento del río Amagá.





## CUENCA BAJA

### **ALERTA AMARILLA:** PROBABILIDAD DE INCREMENTOS SÚBITOS POR OPERACIÓN DE HIDROITUANGO EN EL RÍO CAUCA ENTRE VALDIVIA Y CAUCASIA EN ANTIOQUIA.

Se mantiene esta alerta en el río Cauca en el tramo entre Valdivia y Cauca, por tendencia al ascenso dado a las pruebas de vertedero que se han venido desarrollando, dicha tendencia al aumento de niveles se prevé se mantenga para los próximos días como consecuencia de operación anteriormente nombrada, sumado a los incrementos que se han registrado en aportantes como los ríos Nechí y el Tarazá los cuales se encuentran en alerta naranja. El IDEAM mantiene la recomendación para que pobladores ribereños permanezcan atentos al comportamiento de los niveles del río Cauca en este sector.

### **ALERTA ROJA:** NIVEL ALTO EN LA CUENCA BAJA DEL RÍO CAUCA.

Se mantiene la alerta a roja dado que se pronostica persista la tendencia al ascenso en el nivel del río Cauca, a la altura del municipio de Guaranda (Sucre). El IDEAM recomienda a la población ribereña y a las autoridades locales tomen las medidas pertinentes necesarias ante probables afectaciones por desbordamientos e inundaciones en el municipio de Guaranda (Sucre).

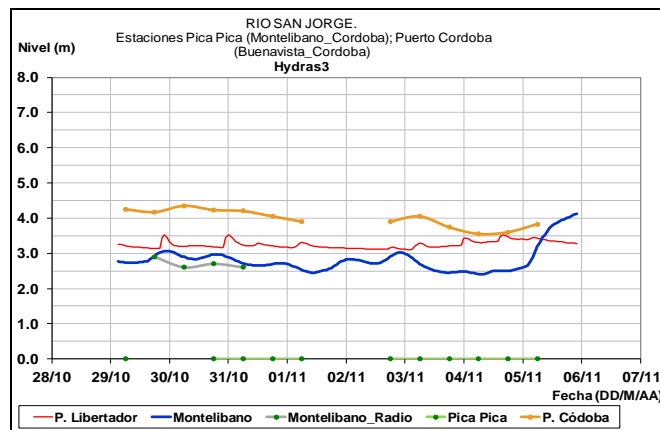
## CUENCA RÍO SAN JORGE

### **ALERTA NARANJA:** PROBABILIDAD DE CRECIENTES SÚBITAS EN LA CUENCA ALTA DEL RÍO SAN JORGE.

Se mantiene esta alerta por saturación en los suelos de la cuenca que puede generar escorrentía efectiva en la cuenca alta del río San Jorge, generando aumentos en los niveles en el río San Pedro a la altura de los municipios de Puerto Libertador. El IDEAM recomienda a la población ribereña continuar atentos al comportamiento de los niveles de estos ríos y tomar las medidas preventivas necesarias ante los impactos que dichos incrementos puedan ocasionar.

### **ALERTA AMARILLA:** NIVELES ALTOS EN LA CUENCA MEDIA Y BAJA DEL RÍO SAN JORGE (LA MOJANA).

Se mantiene esta alerta ya que se espera sobre la cuenca del río San Jorge se generen nuevos incrementos significativos tanto en los aportantes como en el cauce principal. De manera adicional se destaca que en la cuenca baja el río presenta niveles altos en los municipios de Achí y Pinillos (Bolívar). Se recomienda especial atención a las ciénagas de la región de La Mojana, cuencas bajas de los ríos San Jorge y Cauca. El IDEAM recomienda a las autoridades de Gestión del Riesgo, tanto, locales como Regionales y a la población en general asentada en las riberas del río San Jorge para que estén atentos al comportamiento de los niveles.





## ÁREA HIDROGRÁFICA CARIBE

### **CUENCA DEL RÍO SINÚ**

#### **ALERTA AMARILLA: CRECIENTE SÚBITA EN EL RÍO SINÚ.**

Se mantiene esta alerta dado que se está registrando una creciente súbita en el río Sinú, con valores en el rango de altos para la época. El IDEAM recomienda a las autoridades de Gestión del Riesgo y a la población ribereña estar atentos al comportamiento de los niveles entre los municipios de Montería, Cereté y Loricá (La Doctrina y San Bernardo del Viento).

#### **ALERTA NARANJA: PROBABILIDAD DE INCREMENTOS LENTOS EN ZONAS DE LOS DEPARTAMENTOS DE ATLÁNTICO, BOLÍVAR Y CESAR.**

Se mantienen altos los niveles del río Magdalena, en particular para los siguientes sectores:

- **Atlántico:** municipio de Palmar de Varela, por niveles altos y por el aumento de los niveles de las ciénagas de La Luisa y La Chepa, que circundan éste municipio. Igual nivel de alerta para los municipios de Bohórquez, Campo de La Cruz, Santa Lucía, Suán, Santo Tomás, Manatí y Puerto Colombia.
- **Bolívar:** municipios de San Felipe y El Salto, ubicados en la margen derecha del brazo de Mompo; también en los municipios de Magangué, San Pablo, Cantagallo y Hatillo de Loba (corregimientos de San Miguel y Juana Sánchez en la margen derecha de Brazo de Loba).
- **Cesar:** en sectores rurales y urbanos del municipio de Gamarra, especialmente en el corregimiento de Capulco. Adicionalmente, poblaciones ribereñas de la Ciénaga de Zapatosa, como Chimichagua y Saloa.

#### **ALERTA AMARILLA: PROBABILIDAD DE INCREMENTOS SÚBITOS EN QUEBRADAS Y ARROYOS DE LOS DEPARTAMENTOS DE ATLÁNTICO Y BOLÍVAR.**

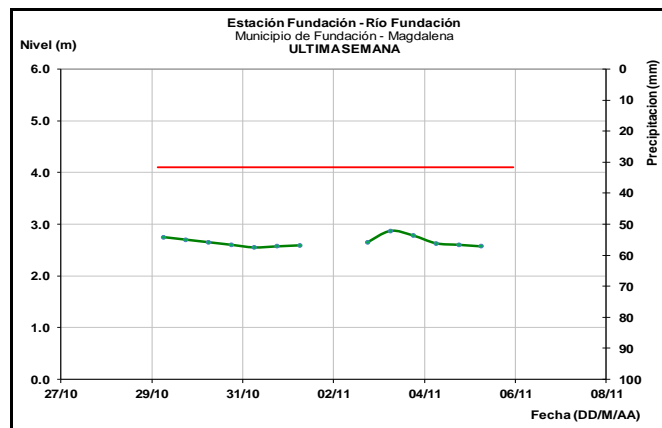
Se mantiene las condiciones para la ocurrencia de crecientes súbitas en quebradas y arroyos de la región Caribe; por lo que se recomienda a la población en general de los centros poblados en los departamentos de Atlántico y Bolívar, mantener atento seguimiento al nivel de las quebradas y arroyos, destacándose los que atraviesan las ciudades de Cartagena y Barranquilla, para que se tomen las medidas preventivas necesarias ante los impactos que puedan ocasionar dichos incrementos.

### **SIERRA NEVADA DE SANTA MARTA**

#### **ALERTA AMARILLA: PROBABILIDAD DE CRECIENTES SÚBITAS EN LOS RÍOS QUE DESCIENDEN DE LA SIERRA NEVADA DE SANTA MARTA.**

Aunque los niveles de los principales ríos que descienden de la Sierra Nevada de Santa Marta presentan ligeras fluctuaciones con valores en el rango de medios, se mantiene esta alerta dado que los suelos de estas cuencas aún se

encuentran saturados por la humedad antecedente. Por lo anterior, el IDEAM recomienda a la población ribereña continuar atentos ante posibles incrementos súbitos en los niveles de los ríos Naira (municipio de Santa Marta), Guachaca (Santa Marta), Sevilla (Zona Bananera), Tucurínca (Ciénaga), Aracataca (Aracataca), Fundación (Aracataca), Gaira (Santa Marta), Piedras y Manzaneros (Santa Marta).



#### **ALERTA NARANJA: PROBABILIDAD DE CRECIENTES SÚBITAS EN LAS CUENCAS DE LOS RÍOS ANCHO, TAPIAS Y CAMARONES.**

Se emite esta alerta dado que se prevé crecientes súbitas en los ríos Ancho, Tapias, Camarones y sus afluentes. El IDEAM recomienda a las autoridades de Gestión del Riesgo y a la población ribereña estar atentos al comportamiento de los niveles de estos ríos ante probables crecientes súbitas y tomar las medidas preventivas necesarias ante los impactos que dichos incrementos puedan ocasionar.

### **CUENCA DEL RÍO RANCHERÍA**

El río Ranchería a la altura de los municipios de Fonseca y Barrancas, mantiene las ligeras fluctuaciones en el nivel.

### **CUENCA DEL RÍO CESAR**

#### **ALERTA AMARILLA: PROBABILIDAD DE CRECIENTES SÚBITAS EN EL RÍO ARIGUANÍ.**

Aunque continúa la tendencia al descenso en el nivel del río Ariguani a la altura de los municipios El Copey y Ariguani. El IDEAM recomienda a las autoridades de Gestión del Riesgo, así como a la comunidad en general asentada en las márgenes de este río y sus afluentes, estar atentos ante posibles incrementos súbitos en el nivel.

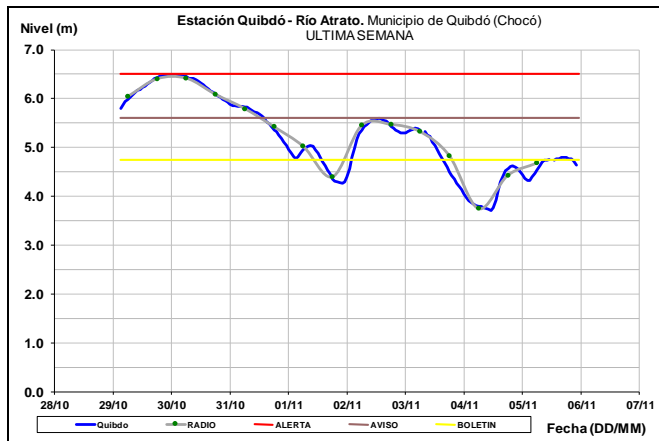
#### **ALERTA AMARILLA: NIVELES ALTOS EN LA CUENCA BAJA DEL RÍO CESAR.**

Continúa la alerta especialmente por los aportes de caudal desde el río Ariguani. El IDEAM recomienda a la población ribereña y a las autoridades de Gestión del Riesgo continuar atentos ante posibles incrementos de nivel en la cuenca baja del río Cesar.

## CUENCA DEL RÍO ATRATO

### ALERTA NARANJA: CRECIENTES SÚBITAS EN LA CUENCA ALTA DEL RÍO ATRATO.

Se mantiene esta alerta por la alta probabilidad de crecientes súbitas en la cuenca alta del río Atrato, especialmente en los ríos Quito, Andágueda y Cabí. El IDEAM recomienda a la población ribereña de los municipios Bagadó, Lloró, Certegui y Quibdó, estar atentos ante probables afectaciones por desbordamientos e inundaciones en la cuenca alta del río Atrato, especialmente en zonas aledañas a los resguardos indígenas y en zonas de producción agrícola.



### ALERTA ROJA: NIVEL ALTO EN LA PARTE MEDIA Y BAJA DEL CAUCE PRINCIPAL DEL RÍO ATRATO

Continúa el ascenso en el nivel de la parte media y baja del cauce principal del río Atrato, desde el municipio de Vigía del Fuerte hacia aguas abajo. El IDEAM recomienda a la población ribereña y a las autoridades locales tomen las medidas pertinentes necesarias ante probables afectaciones por desbordamientos e inundaciones en estos municipios y en Murindó por posibles inundaciones.

### ALERTA NARANJA: PROBABILIDAD DE CRECIENTE SÚBITAS EN RÍOS DE MONTAÑA DEL DEPARTAMENTO DE ANTIOQUIA APORTANTES A LA CUENCA DEL RÍO ATRATO.

Se mantiene esta la alerta por probabilidad crecientes súbitas en las cuencas de los ríos Murrí y Sucio, entre otros que drenan al río Atrato en su cuenca media y baja. El IDEAM recomienda a la población ribereña y a las autoridades de Gestión del Riesgo, continuar atentos al comportamiento de los niveles de estos ríos y sus afluentes; especialmente en el río Uramita y otros afluentes de la parte alta de la cuenca del río Sucio, a la altura de los municipios de Cañasgordas, Uramita y Dabeiba (sector de la Arenera).

### ALERTA NARANJA: PROBABILIDAD DE CRECIENTE SÚBITAS Y/O NIVELES ALTOS EN APORTANTES DE LA CUENCA MEDIA Y BAJA DEL RÍO ATRATO.

Se mantiene la alerta en la cuenca media y baja del río Atrato, especial atención al cauce principal y sus aportantes los ríos Bebaramá, Murindó, Bojayá, Napipí, Opogadó, Salaqui, Cacarica, entre otros que drenan al río Atrato en la cuenca media y baja. El IDEAM recomienda a la población ribereña continuar atentos al comportamiento de los niveles de estos ríos y tomar las medidas preventivas necesarias ante los impactos que dichos incrementos puedan ocasionar.

## RÍOS AFLUENTES AL GOLFO DE URABÁ

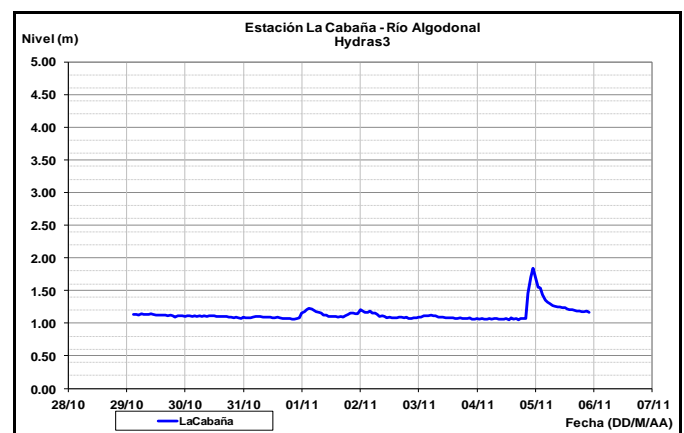
### ALERTA NARANJA: PROBABILIDAD DE CRECIENTES SÚBITAS EN LOS RÍOS DEL URABÁ ANTIOQUEÑO.

Se mantiene esta alerta ante la probabilidad de crecientes súbitas en los cauces y quebradas afluentes a los ríos León, Mulatos y San Juan, entre otros que drenan directamente al Golfo de Urabá. Se recomienda continuar atentos al aumento del nivel en estos ríos y sus principales afluentes, en especial en los municipios Carepa, Turbo y Necoclí.

## CUENCA DEL CATATUMBO

### ALERTA NARANJA: PROBABILIDAD DE CRECIENTES SÚBITAS EN LOS RÍOS DEL CATATUMBO.

Se mantiene esta alerta ya que se registraron incrementos súbitos en los niveles del río Tarra a la altura del municipio de Abrego en Norte de Santander. No se descartan nuevos incrementos en el río Pamplonita en la ciudad de Cúcuta. También se resaltan los ascensos en el nivel del río Catatumbo en el municipio de el Tarra, por lo que no se descartan condiciones similares para los ríos Algodonal, Tarra, Socuavo, Presidente, Zulia, Sardinata, y Tibú. El IDEAM mantiene la recomendación a la población ribereña y a las autoridades locales, a continuar atentos al incremento de estos ríos y sus principales afluentes.

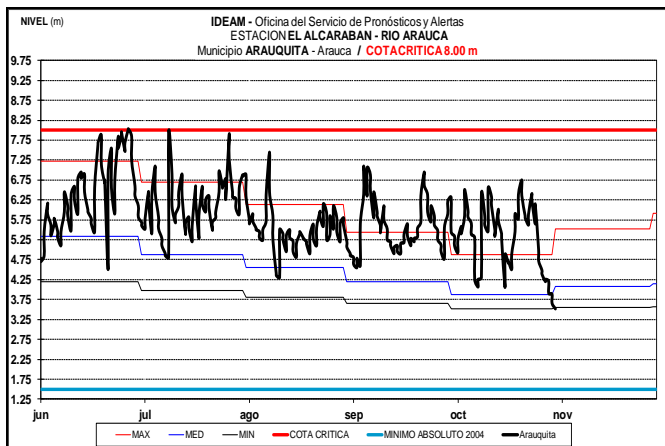
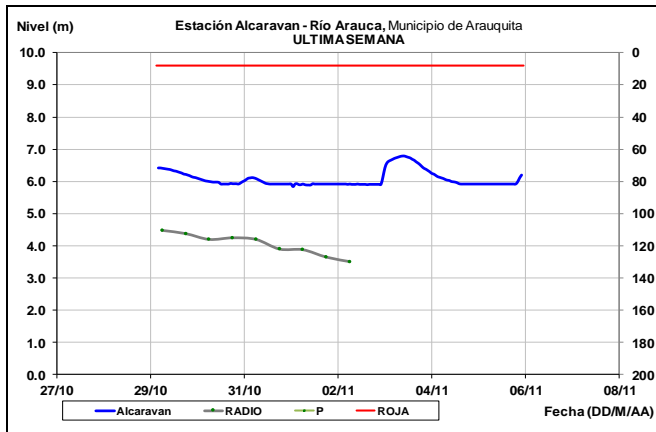


## ÁREA HIDROGRÁFICA ORINOCO

### CUENCA DEL RÍO ARAUCA

#### ALERTA AMARILLA: INCREMENTOS SÚBITOS EN LA CUENCA DEL RÍO ARAUCA

Se mantiene esta alerta dado todos los incrementos súbitos en los niveles de los ríos Chitagá, Venagá, Margua, Cobugón, San Miguel, Banadía, Satoca, Bojabá, Cobaría y Royota (afluentes de la cuenca alta del río Arauca) y en el nivel del río Arauca a la altura de la estación El Alcaraván (municipio de Arauquita). IDEAM recomienda a pobladores ribereños tanto del cauce principal como de los principales afluentes, se mantengan muy atentos a los incrementos en los niveles de estos ríos.



### CUENCA DEL RÍO CASANARE

Tendencia al descenso lento en el nivel de los ríos Casanare, Ariporo, Pautó y sus afluentes.

### CUENCA DEL RÍO META

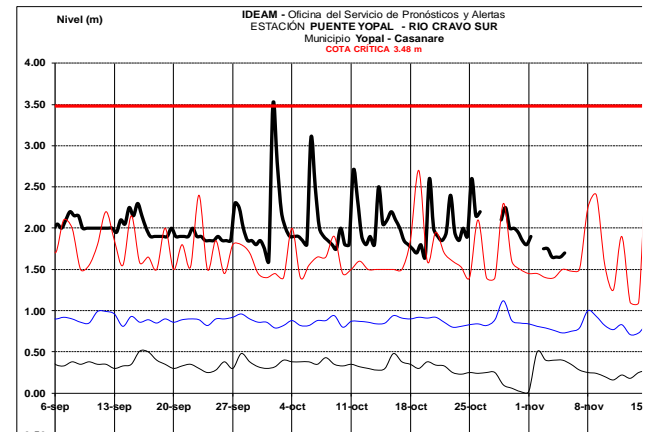
#### ALERTA AMARILLA: SE PREVÉN INCREMENTOS SÚBITOS EN APORTANTES A LA CUENCA ALTA DEL RÍO META.

Se mantiene esta alerta debido a los niveles y condiciones de saturación en suelos en zonas del piedemonte llanero, el IDEAM mantiene la recomendación para que pobladores ribereños y autoridades locales Gestión del Riesgo mantenga atento seguimiento al comportamiento de los niveles de los aportantes al río Meta como el río Guamal – Humadea,

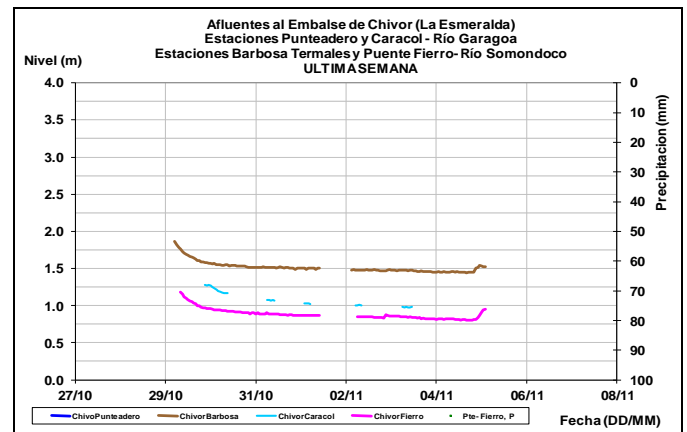
Guayuriba, Guatiquía, Guacavía, Humea, Upía, Negro, entre otros.

#### ALERTA AMARILLA: SE PREVÉN INCREMENTOS SÚBITOS EN APORTANTES A LA CUENCA MEDIA Y BAJA DEL RÍO META.

Se mantiene la alerta por probabilidad moderada de incrementos súbitos en los niveles de las cuencas de los ríos Guavio, Garagoa, Lengupá, Melúa, Caño Cumaral, Manacacías, Yucao, Túa, Guanápalo, Cusiana, Cravo Sur, Pauto, entre otros. Actualmente se evidencia saturación en los suelos de la cuenca, condición que aumenta la probabilidad de ocurrencia de una creciente súbita. Por lo anterior, el IDEAM recomienda continuar atentos al aumento súbito de los niveles de estos cauces, especialmente de los ríos Lengupá y Cravo Sur.

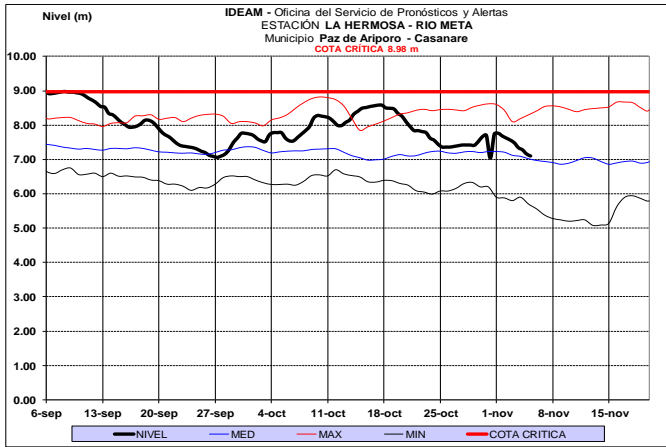


Leves variaciones en los niveles de los ríos Garagoa y Somondoco aportantes al embalse La Esmeralda (Chivor).



#### ALERTA AMARILLA: NIVELES ALTOS EN EL RÍO META

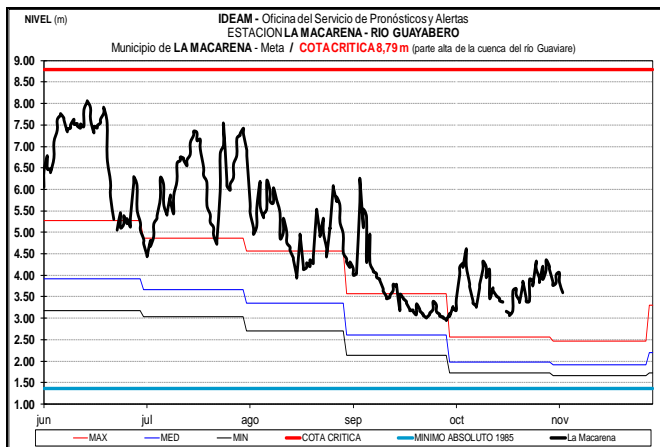
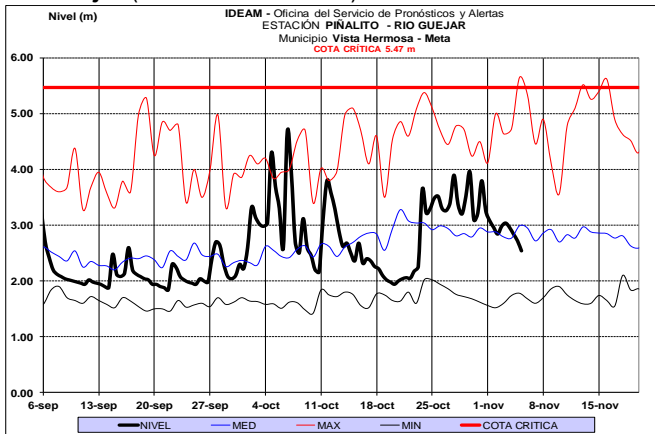
Se mantiene esta alerta dado que continúa alto el nivel del río Meta en el tramo desde del municipio de Puerto López (Meta) hasta Paz de Ariporo (Casanare). El IDEAM recomienda especial atención a los pobladores de las zonas ribereñas y sus alrededores para que estén atentos al comportamiento de los niveles del río.



## CUENCA DEL RÍO GUAVIARE

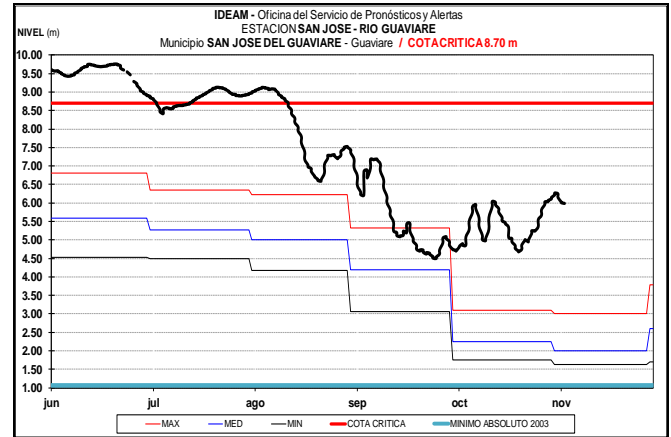
**ALERTA AMARILLA:** PROBABILIDAD DE INCREMENTOS SÚBITOS EN LAS CUENCAS DE LOS RÍOS ARIARI Y GUEJAR. Se mantiene esta alerta ante la probabilidad moderada de crecientes súbitas en el río Ariari, Guejar y sus afluentes. El IDEAM recomienda a la población ribereña y a las autoridades de Gestión del Riesgo, estar muy atentos al comportamiento de los niveles en estos ríos y sus afluentes.

### Río Güejar (San Juan de Arama)



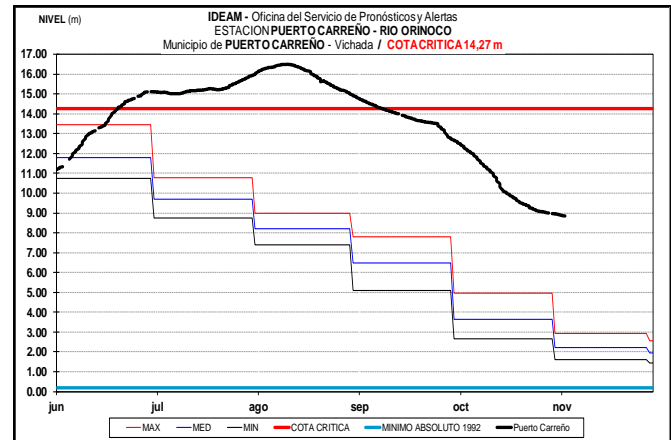
Continúa la tendencia al ascenso en los niveles del río Guaviare, a la altura del municipio de San José del Guaviare,

con valores por encima a los promedios máximos históricos para la época.



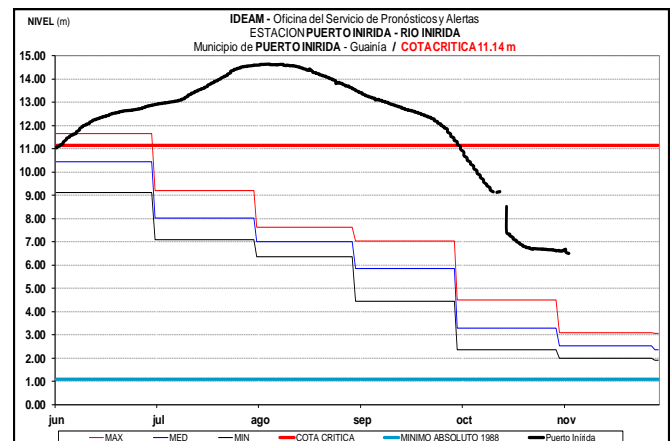
## CUENCA DEL RÍO ORINOCO

Continúa tendencia al descenso en los niveles del río Orinoco, con valores en el rango de altos históricos para la época a la altura del municipio de Puerto Carreño (Vichada).



## CUENCA DEL RÍO INÍRIDA (CUENCA BAJA)

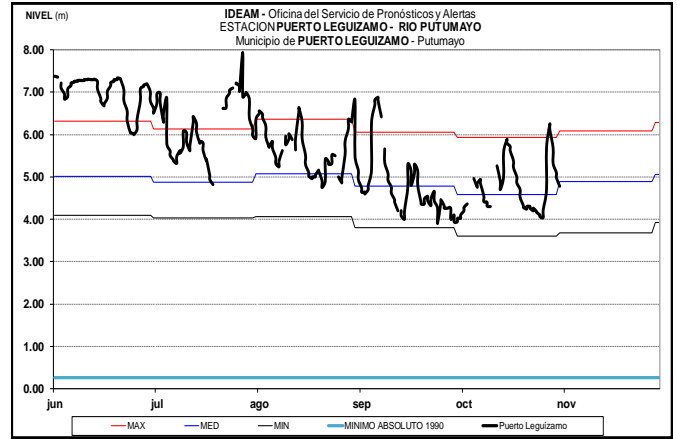
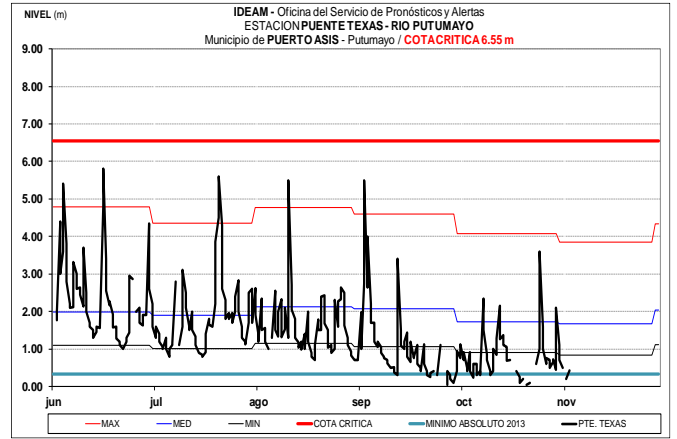
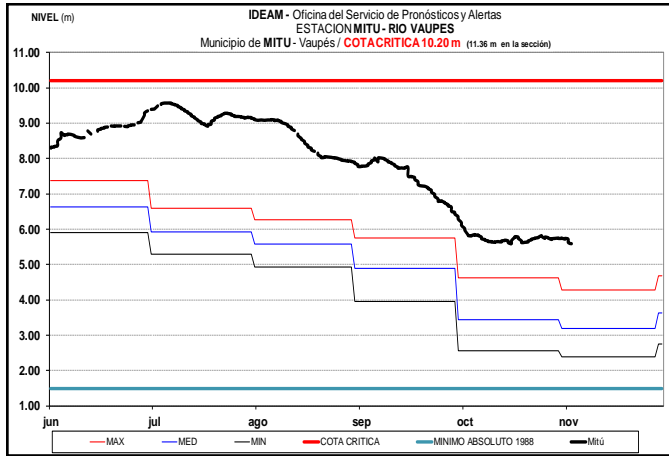
Descenso en los niveles del río Inírida a la altura de la estación Puerto Inírida.



## ÁREA HIDROGRÁFICA AMAZONAS

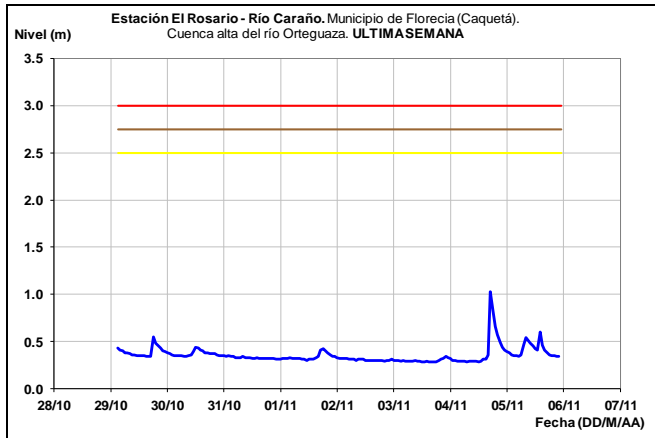
### CUENCA DEL RÍO VAUPÉS

Condiciones estables en los niveles del río Vaupés acompañado de leves fluctuaciones, con valores que corresponden al rango de niveles altos históricos para esta época del año.



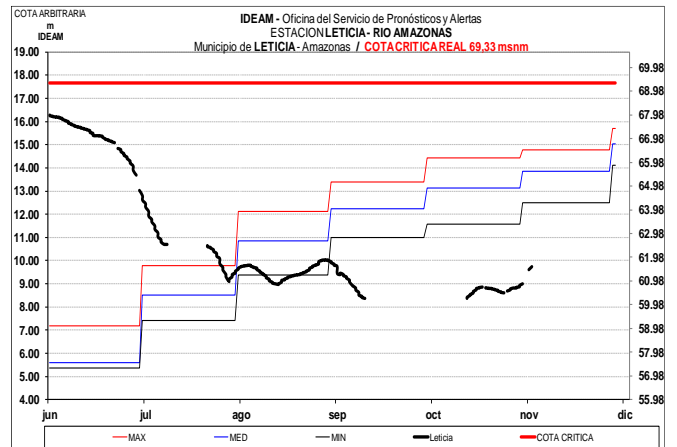
### RÍO CAQUETÁ

Leves fluctuaciones en el nivel del río Caraño a la altura del municipio de Florencia.



### RÍO AMAZONAS

El nivel del río Amazonas a la altura de Leticia registra ligero ascenso, con valores por debajo de los niveles mínimos históricos de la época.



### CUENCA RÍO PUTUMAYO

Moderadas variaciones en el nivel del río Putumayo a la altura de los municipios de Puerto Asís y Puerto Leguizamo.



## ÁREA HIDROGRÁFICA PACÍFICO

### RÍO SAN JUAN DE ATRATO

#### **ALERTA ROJA:** CRECIENTES SÚBITAS EN LA CUENCA DEL RÍO SAN JUAN.

Se mantiene esta alerta por probabilidad de crecientes súbitas en el cauce principal del río San Juan, así como en sus afluentes (ríos Tamaná, Cajón, Iró, Condoto, Calima, Sipí, entre otros). El IDEAM recomienda a la población ribereña y a las autoridades de Gestión del Riesgo continuar atentos al comportamiento de los niveles de estos ríos ante posibles afectaciones por desbordamientos e inundaciones.

### CUENCAS DE LOS RÍOS DIRECTOS AL PACÍFICO.

#### **ALERTA ROJA:** SE PREVÉN CRECIENTES SÚBITAS EN LOS RÍOS BAUDÓ Y DIRECTOS AL OCÉANO PACÍFICO.

Se mantiene esta alerta en el río Baudó y sus afluentes, dada la saturación actual de estas cuencas no se descarta que se pueda presentar crecientes súbitas en el río Baudó, Jella, Chocolatal (Bahía Solano), entre otros directos al Océano Pacífico. El IDEAM recomienda a las autoridades de Gestión de Riesgo y a la población ribereña mantener atento seguimiento al comportamiento de los niveles de estos ríos y sus afluentes.

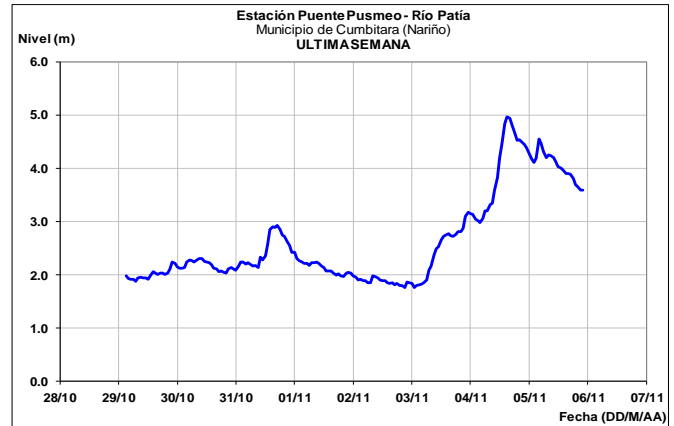
#### **ALERTA NARANJA:** SE PREVÉ ASCENSO SIGNIFICATIVO EN LOS NIVELES DE LOS RÍOS DEL LITORAL DEL CAUCA Y VALLE DEL CAUCA.

Se prevé incrementos en el nivel de los ríos Guapí, Timbiquí, Saija, San Juan de Micay (en el departamento de Cauca) y Naya, Yurumanguí, Cajambre, Mayorquín, Raposo, Anchicayá, Dagua, Buenaventura y Málaga (Valle del Cauca), es importante resaltar que los suelos de la cuenca de estos ríos se encuentran saturadas por la humedad antecedente, por lo que se recomienda a la población ribereña y a las autoridades de Gestión del Riesgo, estar atentos ante probables crecientes súbitas en estos ríos, especialmente en la cuenca del río Dagua y sus afluentes a la altura de Buenaventura.

### RÍO PATÍA

#### **ALERTA NARANJA:** INCREMENTOS SÚBITOS EN LOS NIVELES DE LA CUENCA ALTA DEL RÍO PATÍA.

Los niveles de los principales afluentes al río Patía se encuentra altos aunque con tendencia moderada al descenso, es importante resaltar que los suelos de la cuenca aún se mantienen saturados por la humedad antecedente, por lo que se debe continuar atentos al comportamiento del nivel del río Patía a la altura del municipio de Leiva y Cumbitara (en el departamento de Nariño) y ríos Guaitara y otros eventos anteriores en las corrientes Guachicono, Mayo y Juananbú (afluentes a la cuenca alta del río Patía).



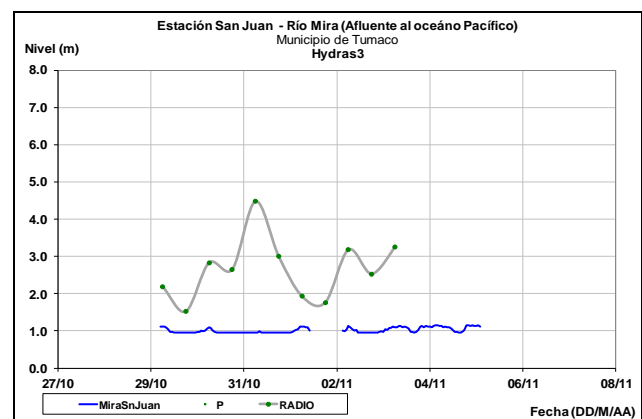
#### **ALERTA NARANJA:** INCREMENTOS SÚBITOS EN LOS NIVELES DE LA CUENCA MEDIA DEL RÍO PATÍA Y RÍO TELEMBÍ

Se mantiene esta alerta dados los incrementos súbitos que se registraron en los niveles del río Patía a la altura del municipio de Leiva y Cumbitara (en el departamento de Nariño) y ríos Guaitara y otros eventos anteriores en las corrientes Guachicono, Mayo y Juananbú (afluentes a la cuenca alta del río Patía, situación que irá transitando hacia la cuenca media y baja del río Patía. No se descartan incrementos similares en el niveles del río Telembí. El IDEAM recomienda a la ciudadanía en general y las autoridades de Gestión del Riesgo, permanecer atentos al comportamiento en el nivel del río Patía y sus afluentes.

### RÍO MIRA

#### **ALERTA AMARILLA:** INCREMENTOS MODERADOS EN LA CUENCA DEL RÍO MIRA.

Se mantiene esta alerta debido a las fluctuaciones moderados en el nivel del río Mira y sus aportantes; Igualmente, no se descarta la ocurrencia de crecientes súbitas por las condiciones favorables relacionadas con la saturación de suelos. El IDEAM recomienda a la ciudadanía y a las autoridades de Gestión del Riesgo, estar atentos al comportamiento del cauce principal y sus afluentes.





**ALERTA ROJA. PARA TOMAR ACCIÓN** Advierte a los sistemas de prevención y atención de desastres sobre la amenaza que puede ocasionar un fenómeno con efectos adversos sobre la población, el cual requiere la atención inmediata por parte de la población y de los cuerpos de atención y socorro. Se emite una alerta sólo cuando la identificación de un evento extraordinario indique la probabilidad de amenaza inminente y cuando la gravedad del fenómeno implique la movilización de personas y equipos, interrumpiendo el normal desarrollo de sus actividades cotidianas.

**ALERTA NARANJA PARA PREPARARSE** Indica la presencia de un fenómeno. No implica amenaza inmediata y como tanto es catalogado como un mensaje para informarse y prepararse. El aviso implica vigilancia continua ya que las condiciones son propicias para el desarrollo de un fenómeno, sin que se requiera permanecer alerta.

**ALERTA AMARILLA. PARA INFORMARSE** Es un mensaje oficial por el cual se difunde información. Por lo regular se refiere a eventos observados, registrados o registrados y puede contener algunos elementos de pronóstico a manera de orientación. Por sus características pretéritas y futuras difiere del aviso y de la alerta, y por lo general no está encaminado a alertar sino a informar.

**CONDICIONES NORMALES** La información que se suministra se encuentra dentro de los rangos normales.

Director General  
**YOLANDA GONZÁLEZ HERNÁNDEZ**

Jefe Oficina del Servicio de Pronósticos y Alertas  
**MERY ESPERANZA FERNÁNDEZ PORRAS**

Hidrólogo de turno:  
**CARLOS MAURICIO MERCHÁN OLAYA**

Correo electrónico: [alertasideam@gmail.com](mailto:alertasideam@gmail.com)  
Calle 25 D No. 96 B-70. Bogotá D. C.  
Teléfono: 3527160 - Ext. 1330 -1334 -1335 -1336