



INFORME HIDROLÓGICO DIARIO N° 230

Bogotá D. C., sábado 18 de agosto de 2018
Hora de actualización 1:00 p.m.

ALERTA ROJA. PARA TOMAR ACCIÓN

Observación: el presente informe puede ser corregido y/o actualizado en el futuro. No representa una certificación oficial del IDEAM

ALERTA NARANJA. PARA PREPARARSE

ALERTA AMARILLA. PARA INFORMARSE

De acuerdo con la información registrada en las estaciones automáticas en tiempo real y los reportes telefónicos para los ríos en los cuales se cuenta con infraestructura de observación, se describe el estado de los niveles de los ríos en las principales cuencas del territorio nacional. Es importante resaltar que los datos de los niveles de los ríos, registrados diariamente por el IDEAM, corresponden al nivel del agua del río registrado en los limnómetros (miras ubicadas en una de las márgenes del río).

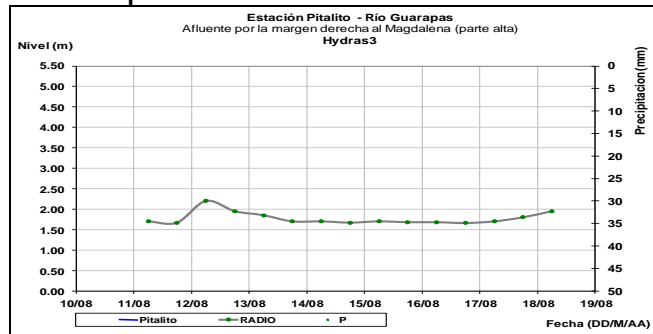
ÁREA HIDROGRÁFICA MAGDALENA – CAUCA

CUENCA DEL RÍO MAGDALENA

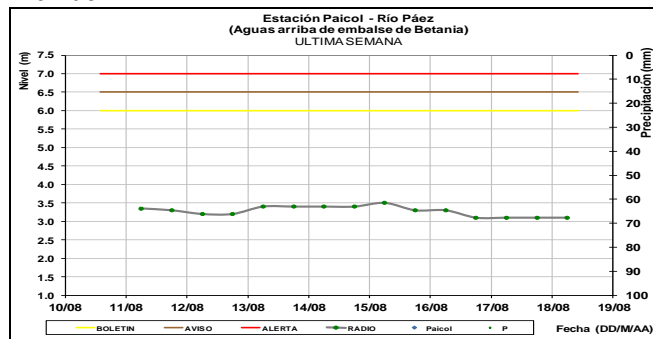
CUENCA ALTA

En general, los afluentes del río Magdalena en la cuenca alta, continúan estables, especialmente en los ríos Guarapas, Paéz y Yaguará. Para hoy no se prevén cambios significativos en dicho comportamiento.

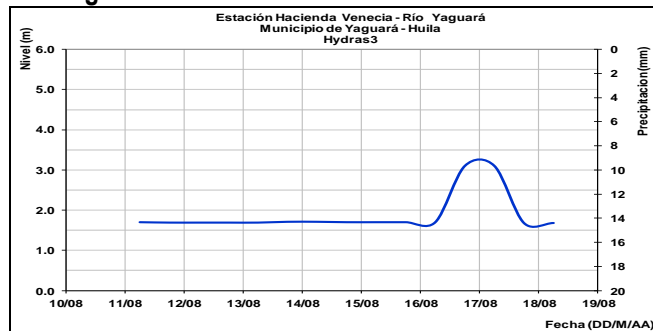
Río Guarapas



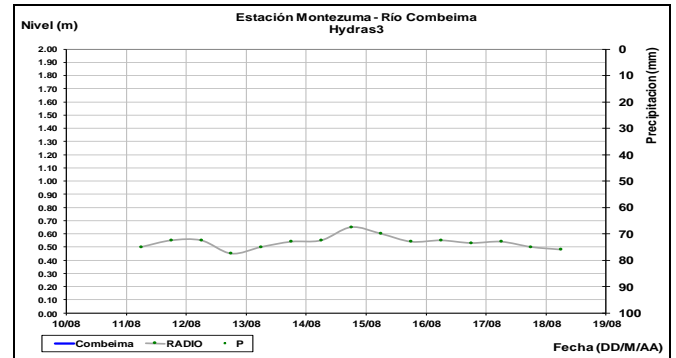
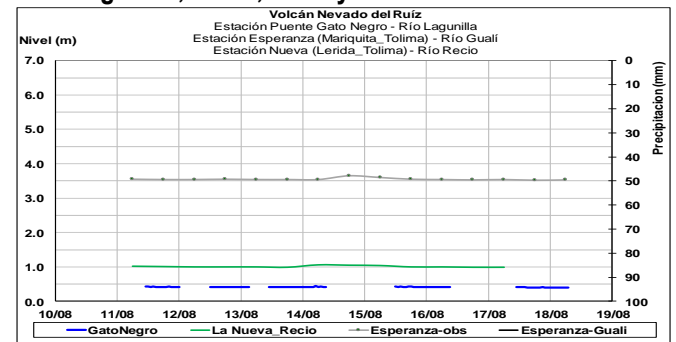
Río Páez



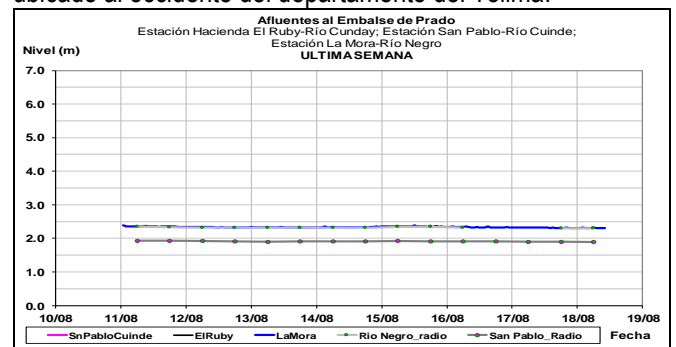
Río Yaguará



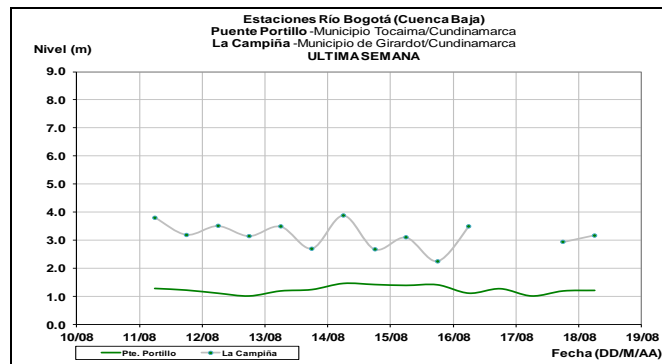
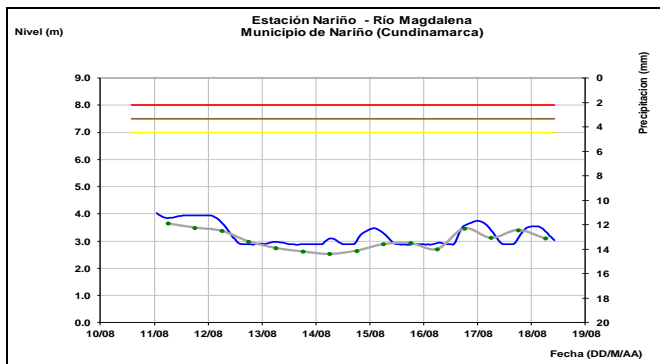
Comportamiento estable en los niveles de los ríos Lagunilla, Recio y Gualí, ubicados al norte del departamento del Tolima. **Ríos Lagunilla, Recio, Gualí y Combeima**



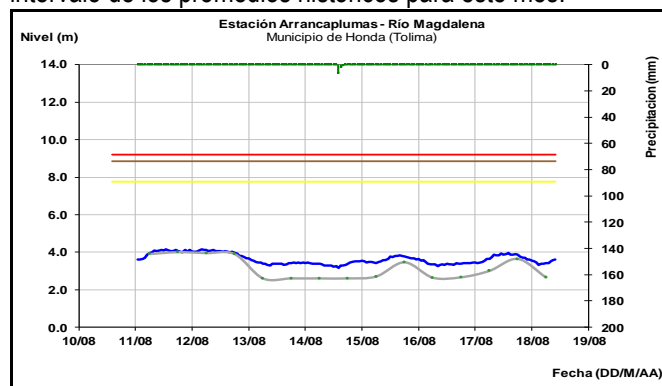
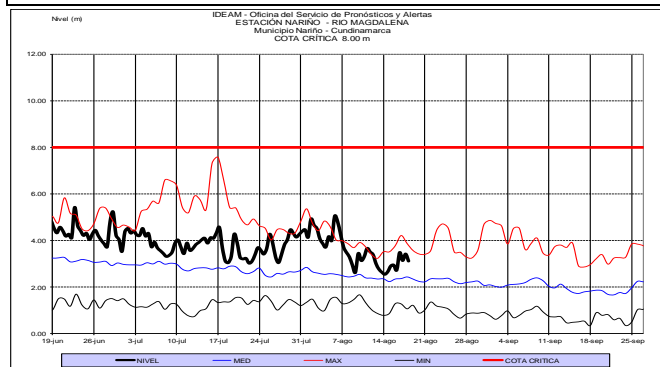
Niveles estables en los afluentes al embalse del Prado, ubicado al occidente del departamento del Tolima.



Variaciones en el nivel del río Magdalena, a la altura de los municipios de Girardot y Nariño con valores ligeramente a los promedios históricos de la época.

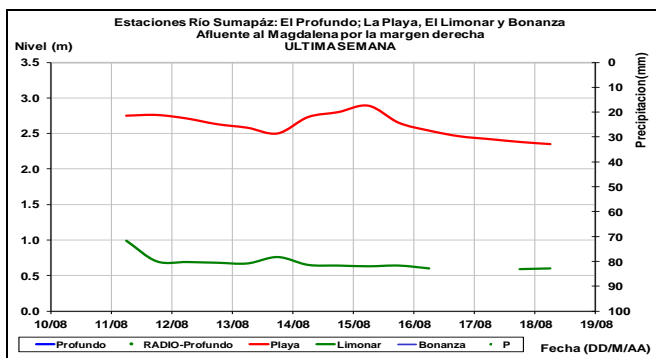


El nivel del río Magdalena a la altura del municipio de Honda, reporta leves variaciones. Los valores se encuentran en el intervalo de los promedios históricos para este mes.



CUENCA RÍO SUMAPAZ

Comportamiento generalizado de descenso lento para el río Sumapaz a lo largo de toda la cuenca de acuerdo con los registros de las estaciones La Playa y Limonar.

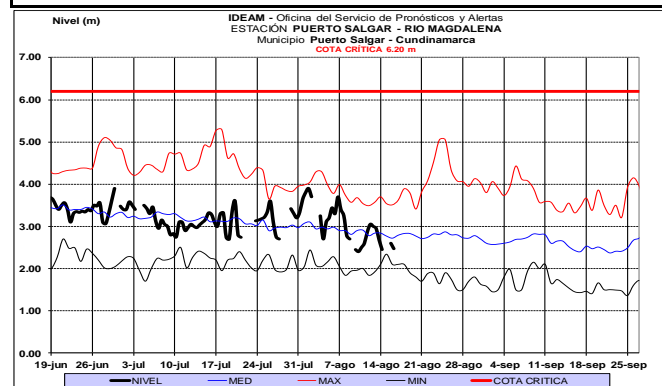
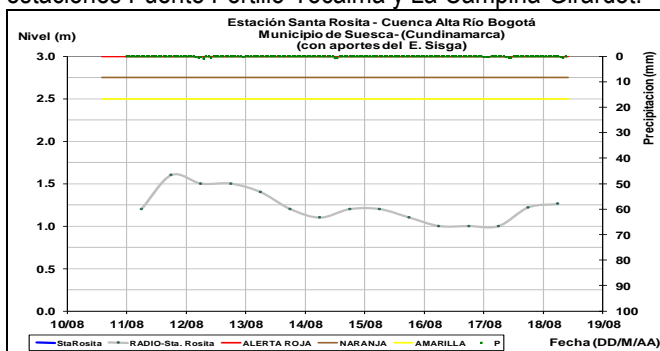
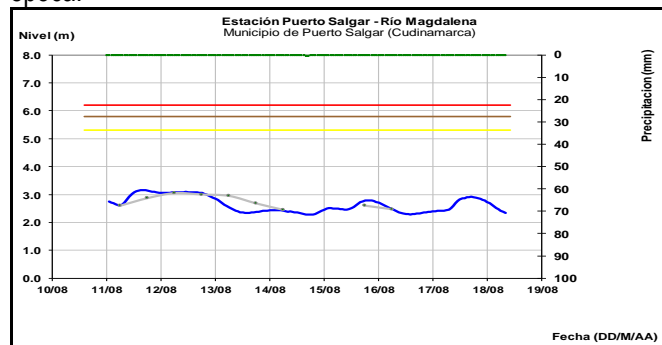


CUENCA MEDIA

Para hoy se preve que el cauce principal del Magdalena a la altura de los municipios de Puerto Salgar (Cundinamarca) y La Dorada (Caldas) continúe con ligero descenso. Los valores se encuentran en el intervalo de los promedios históricos de la época.

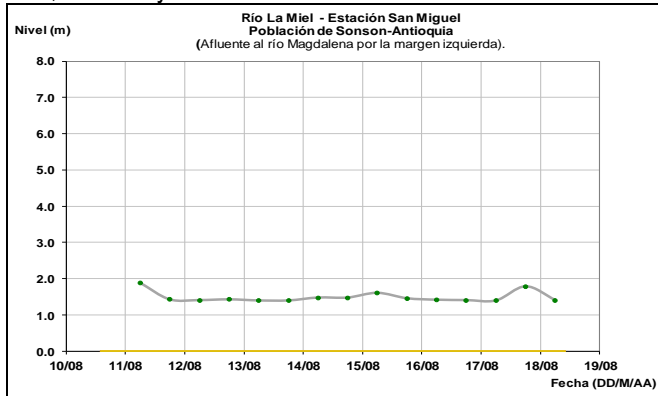
CUENCA RÍO BOGOTÁ

Tendencia estable en el nivel del río Bogotá, en la cuenca alta. Oscilaciones ligeras mantiene el cauce principal del río Bogotá tanto en la cuenca alta, monitoreada en la estación Santa Rosita (municipio de Suesca), como en la cuenca baja estaciones Puente Portillo-Tocaima y La Campiña-Girardot.

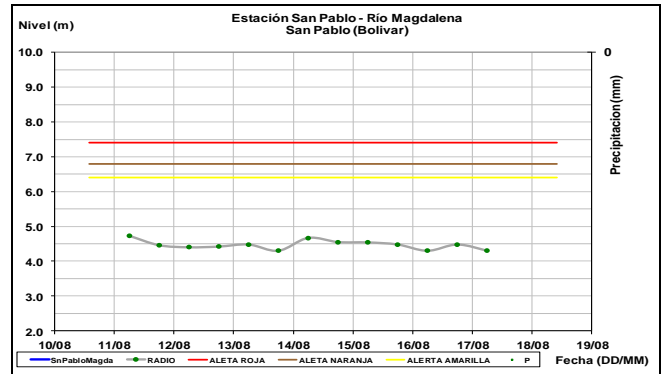
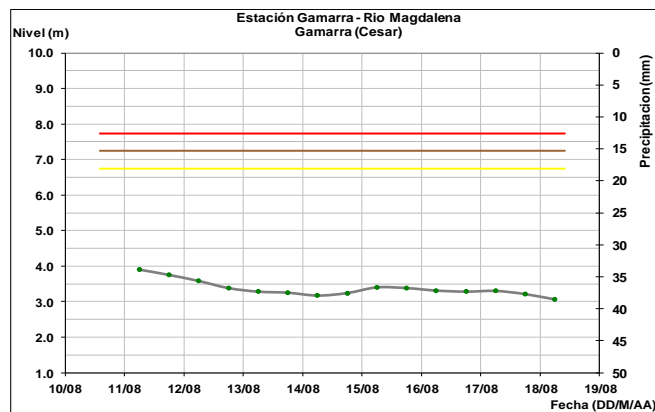
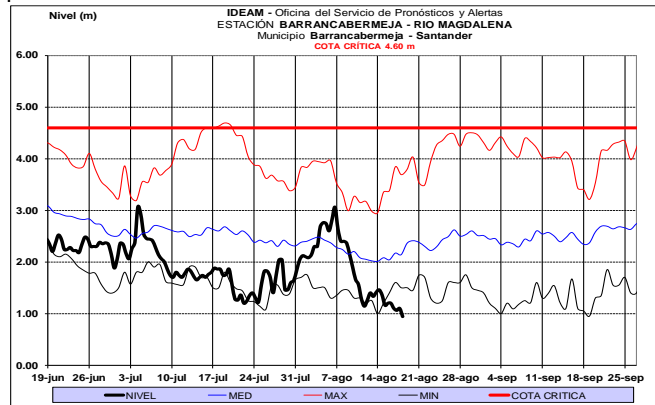


CUENCA RÍO LA MIEL

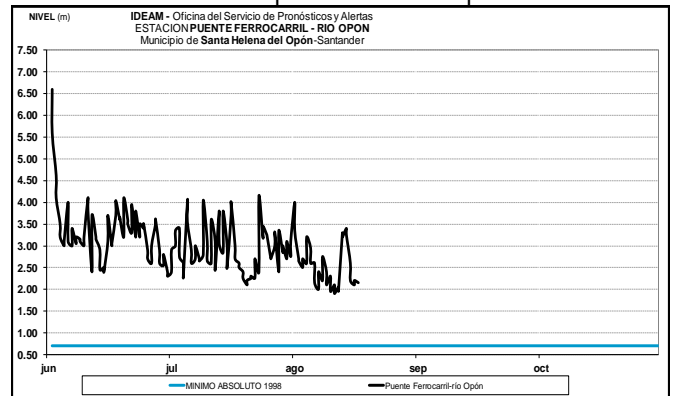
Comportamiento estable en el nivel de los ríos Samaná, La Miel, Guarín y Gualí.



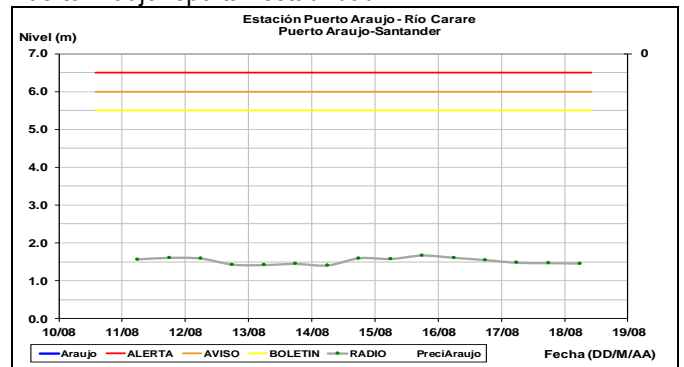
Los niveles del río Magdalena en el tramo comprendido entre los municipios de Barrancabermeja (Santander) a San Pablo (Bolívar), registran leve tendencia al descenso, con valores alrededor de los promedios bajos históricos para este mes. De continuar la tendencia al descenso en el nivel del río Magdalena en este tramo se podrían presentar restricción en la navegación fluvial, por lo que se recomienda estar pendiente de los comunicados que puedan emitir las capitanías de puerto.



Los niveles en el río Opón a la altura de la estación Puente Ferrocarril mantienen oscilaciones de carácter ligero con valores alrededor de los promedios de la época.

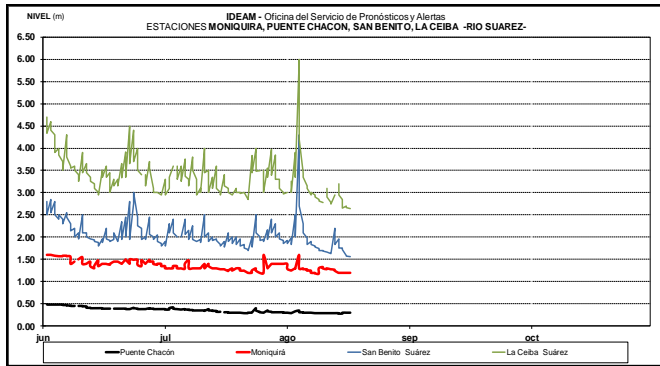


Los niveles registrados en el río Carare (Minero) a la altura de Puerto Araujo reportan estabilidad.

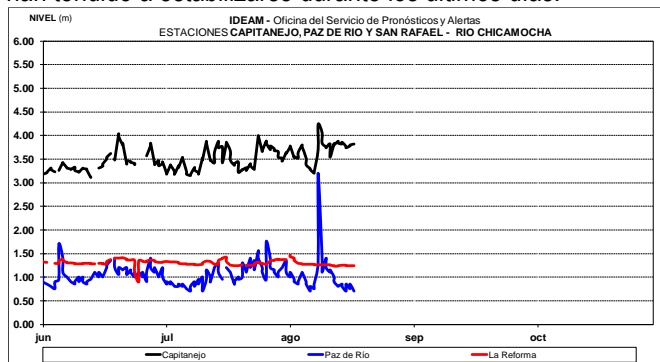


ALERTA AMARILLA: PROBABILIDAD DE CRECIENTES SÚBITAS EN LA CUENCA DEL RÍO SUAREZ

Se emite este nivel de alerta dado que los modelos de pronóstico del estado del tiempo prevén lluvias durante los próximos dos días sobre sectores de la cuenca del río Suarez las cuales podrían generar nuevos incrementos súbitos en aportantes a la cuenca del Suarez como el Curití, Mogoticos, Fonce, entre otros.

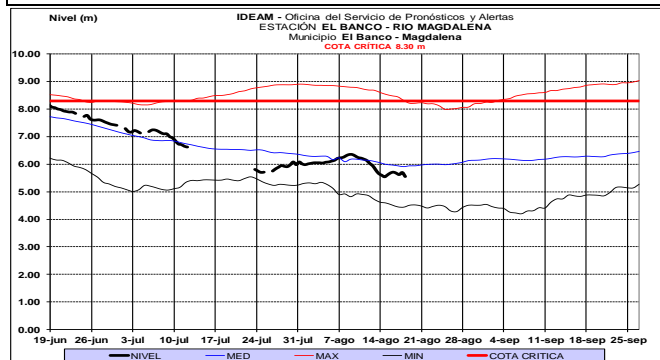
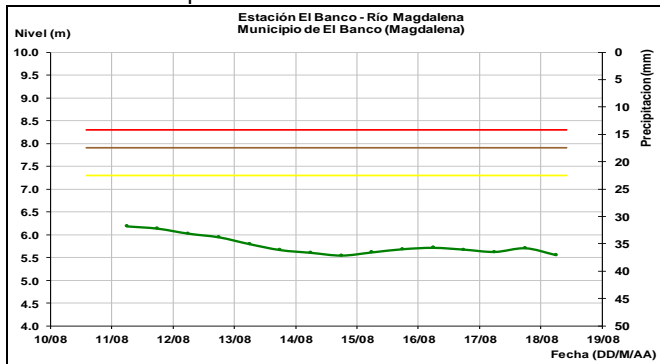


Durante los próximos dos días no se descartan oscilaciones en los niveles de los aportantes al río Chicamocha los cuales han tendido a estabilizarse durante los últimos días.

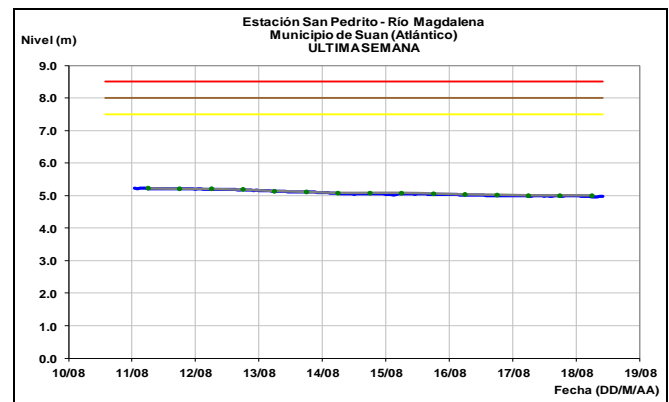
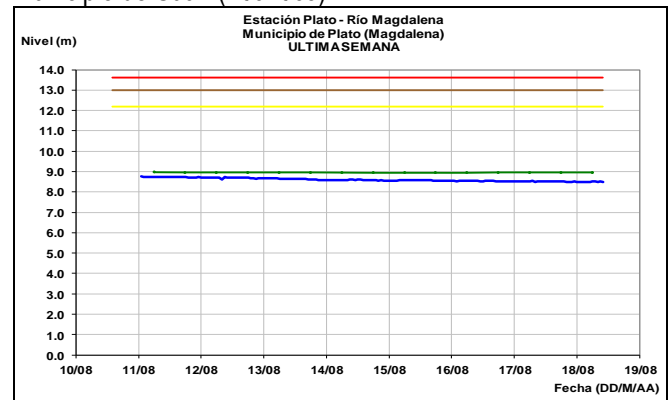


CUENCA BAJA

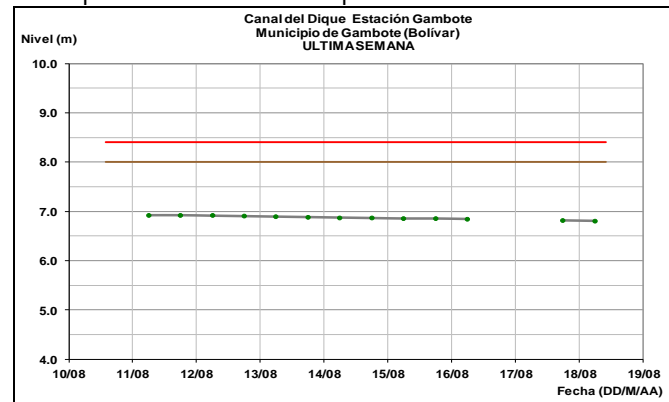
Durante los próximos días se preve persista en descenso lento el nivel del cauce principal del río Magdalena en El Banco-Magdalena. Los valores coinciden con los promedios históricos de la época.



Leve tendencia al descenso en el nivel del río Magdalena, a la altura de los municipios Plato y Calamar (Magdalena). Igualmente, comportamiento se presenta a la altura del municipio de Suán (Atlántico).



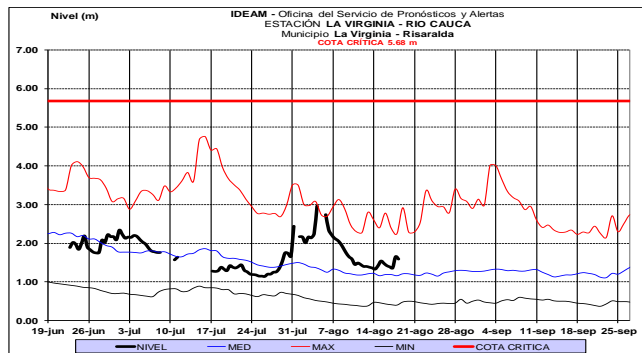
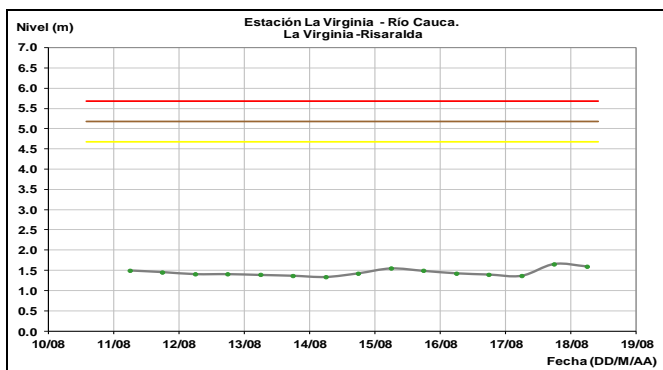
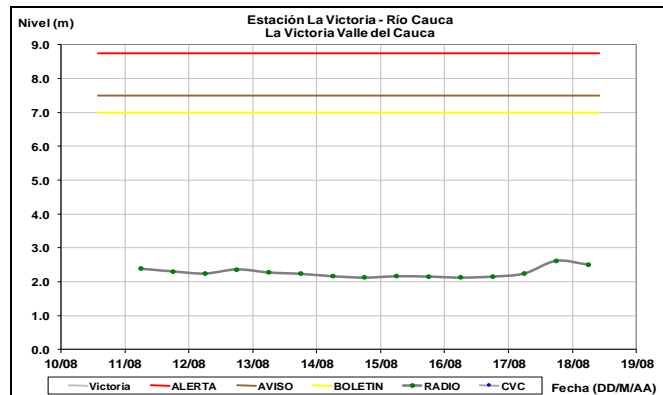
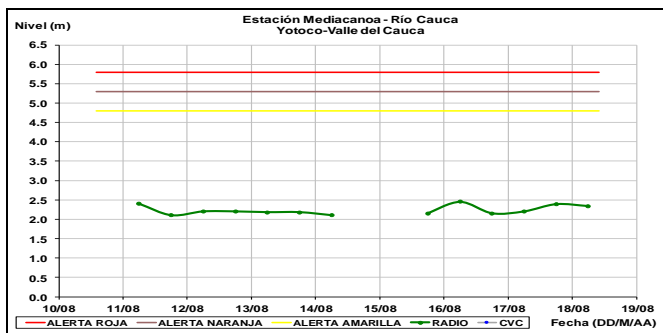
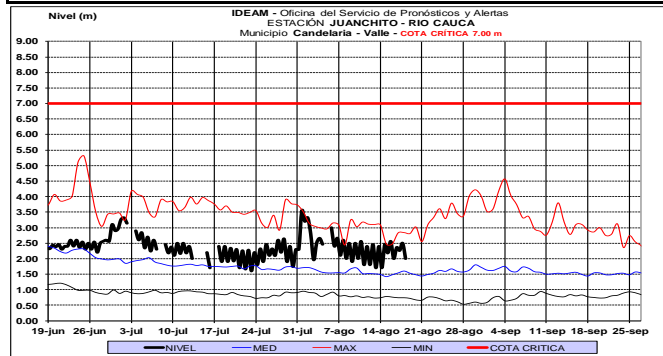
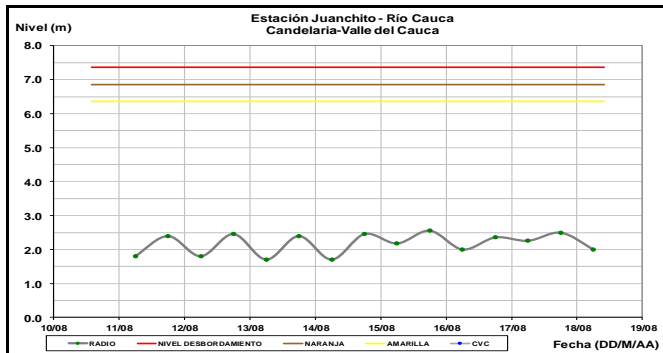
Similar condición de leve descenso en los niveles en el canal del Dique a la altura del municipio de Gambote.



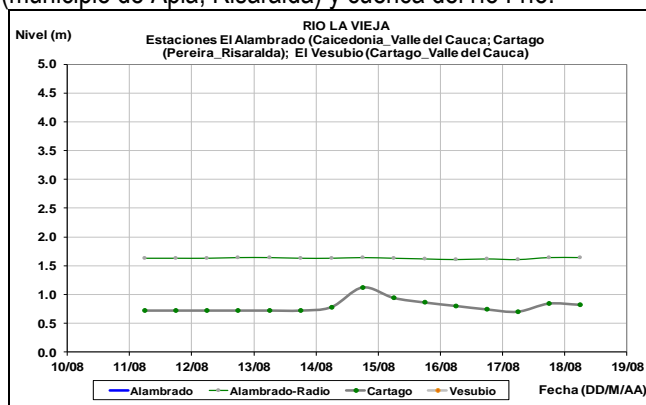
RÍO CAUCA

CUENCA ALTA Y MEDIA

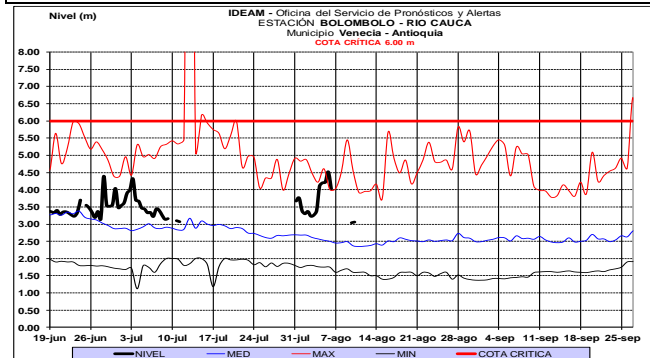
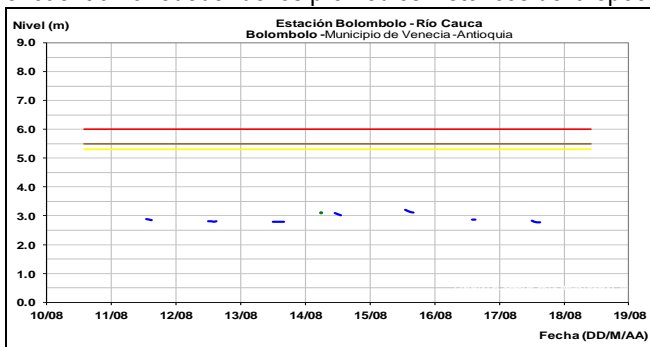
En general, los niveles del río Cauca en la cuenca alta y media reportan oscilaciones de carácter ligero dentro de una tendencia estable y con valores alrededor de los promedios históricos de la época.



Leve tendencia al descenso en los niveles de los ríos que drenan al río Cauca como el Arma (municipio de Aguadas, Caldas), Chinchiná (municipio de Palestina, Caldas), Risaralda (municipio de Belalcázar, Caldas), río Otún (municipio de Dos Quebradas y la ciudad de Pereira, Risaralda), río Mapa (municipio de Apia, Risaralda) y cuenca del río Frío.

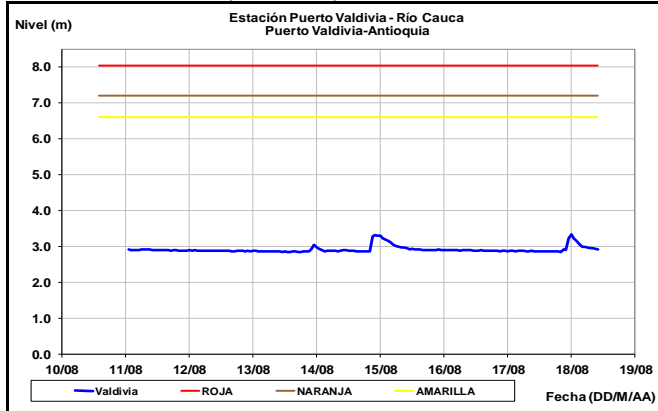


Los niveles del río Cauca, a la altura de la estación Bolombolo, registran leve tendencia al descenso y valores que se encuentran alrededor de los promedios históricos de la época.



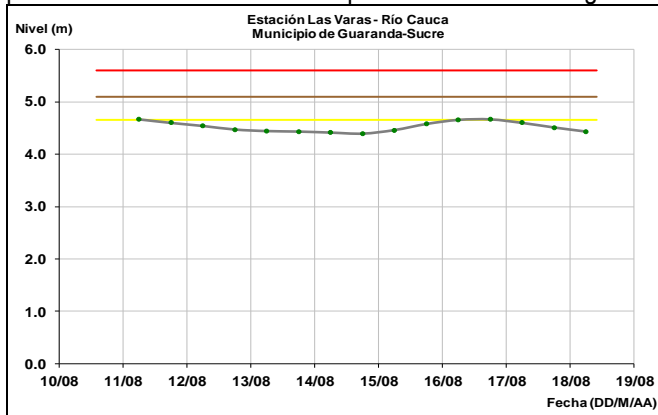
CUENCA BAJA

Comportamiento estable en el nivel del río Cauca aguas abajo del embalse de Hidroituango, a la altura de los municipios de Valdivia a Caucasia (Antioquia).



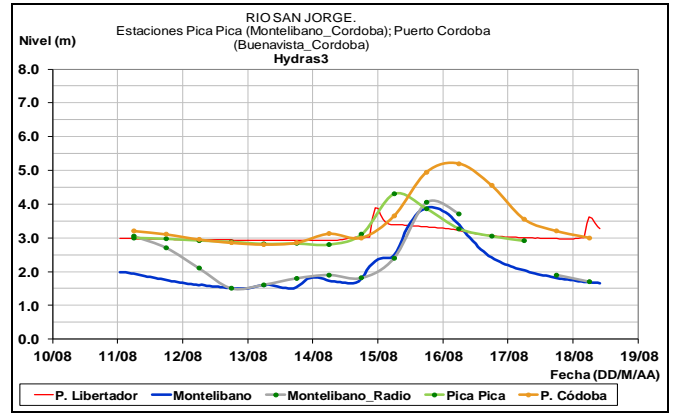
ALERTA NARANJA: NIVELES ALTOS EN LA PARTE BAJA DEL RÍO CAUCA Y EN LA REGIÓN DE LA MOJANA.

Se mantiene esta alerta, ya que los niveles del río Cauca en sectores del trayecto comprendido entre Caucasia (Antioquia) hasta Guaranda (Sucre), se encuentran altos. Comportamiento similar se puede presentar en algunas zonas de los municipios de Achí y Pinillos (Bolívar). Se recomienda especial atención en los corregimientos de Margento (municipio de Caucasia, Antioquia) y Colorado (municipio de Nechí, Antioquia), lo mismo que en inmediaciones de La Región Mojana y la cuenca baja del río San Jorge. Igualmente, en zonas bajas y de planicie en Nechí (Antioquia), Ayapel (Córdoba), San Jacinto del Cauca y Achí (Bolívar), también en los municipios sucreños de San Benito Abad, Caimito, San Marcos, Majagual y Guaranda, dado que se pronostica persistan las lluvias durante los próximos días en la región.



CUENCA RÍO SAN JORGE

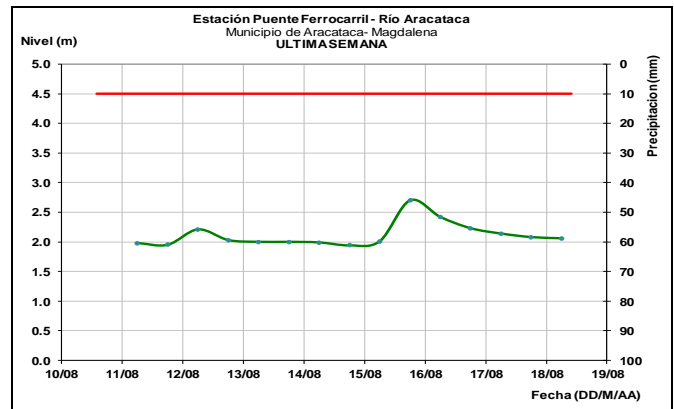
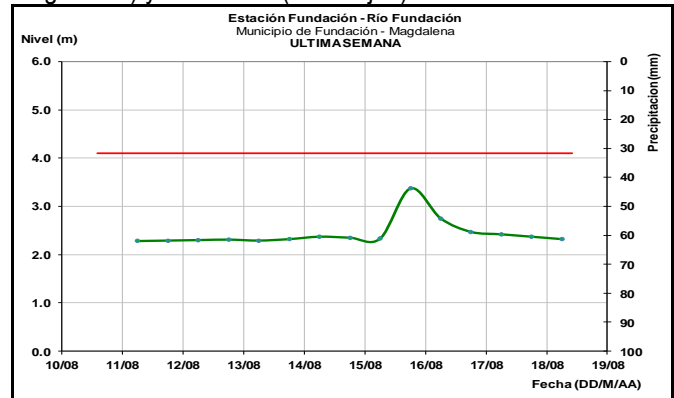
Tendencia al descenso en los niveles del río San Jorge y sus afluentes a la altura del municipio de Montelíbano.



ÁREA HIDROGRÁFICA CARIBE

SIERRA NEVADA DE SANTA MARTA

Leve descenso en los niveles de los ríos que descienden de la sierra nevada de Santa Marta, entre estos los ríos Manzanares, Gaira, Minca, Fundación, Aracataca, Ariguani, Guachaca, Piedras, Palomino, Dibulla, Ancho, Don Diego, Buritaca, Sevilla, Riofrío, Tucurinca (Departamento Magdalena) y Ranchería (La Guajira).



RÍOS, QUEBRADAS Y ARROYOS DE LA REGIÓN CARIBE

Leve descenso en los niveles de los ríos, quebradas y arroyos de los departamentos de Sucre, Bolívar y Atlántico.

CUENCA DEL RÍO CESAR

ALERTA AMARILLA: CRECIENTES SÚBITAS EN LA CUENCA DEL RÍO CESAR.

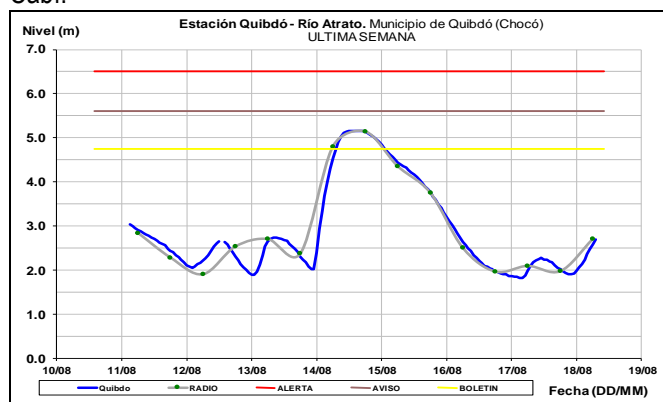
Se mantiene el nivel de alerta ya que no descarta crecientes súbitas tanto en aportantes como el Guatapurí y Ariguaní, así como en el cauce principal del Cesar especialmente en sectores de la cuenca alta y media.

El IDEAM recomienda especial atención para el cauce principal del río Cesar y sus afluentes los ríos, así como en la quebrada El Carmen, ante posibles incrementos con valores altos.

CUENCA DEL RÍO ATRATO

ALERTA AMARILLA: PROBABILIDAD DE CRECIENTES SÚBITAS EN LA CUENCA ALTA DEL RÍO ATRATO.

Se mantiene esta alerta dado que actualmente ya se presenta un nuevo incremento en el nivel del río Atrato a la altura de Quibdó. No se descartan igualmente nuevos incrementos en afluentes de la parte alta como los ríos Andágueda, Quito y Cabí.



ALERTA AMARILLO: PROBABILIDAD DE CRECIENTES SÚBITAS EN LOS RÍOS DE MONTAÑA Y DIFERENTES CORRIENTES DEL OCCIDENTE DEL DEPARTAMENTO DE ANTIOQUIA (APORTANTES AL RÍO ATRATO).

Se mantiene esta alerta dadas las lluvias que se han registrado en el sector occidental del departamento de Antioquia, en los últimos días. Las cuencas de los ríos Murrí, Sucio y Murindó que drenan hacia el río Atrato, pueden estar saturadas, lo cual podría generar incrementos significativos de los niveles en los principales ríos afluentes al Atrato. Por lo anterior, el IDEAM recomienda a la población ribereña y a las autoridades de gestión del riesgo mantenerse atentos al aumento del nivel de los ríos.

ALERTA NARANJA: PROBABILIDAD DE CRECIENTES SÚBITAS EN LOS APORTANTES A LA CUENCA MEDIA Y BAJA DEL RÍO ATRATO (RÍOS DEL OCCIDENTE DEL DEPARTAMENTO DEL CHOCO QUE DRENAN AL RÍO ATRATO).

Se mantiene el nivel de alerta. A pesar de la disminución y ausencia de lluvias en la cuenca media y baja del río Atrato, así como el descenso en los niveles de los ríos Bebaramá, Bojayá, Napipí, Opogadó, Salaquí y otros directos al río Atrato en su cuenca baja, el IDEAM continúa recomendando a las autoridades de Gestión del Riego estar atentos al comportamiento de los niveles del río Atrato y sus afluentes en

este sector, ya que las cuencas presentan saturación importante.

RÍOS AFLUENTES AL GOLFO DE URABÁ

ALERTA NARANJA: PROBABILIDAD DE OCURRENCIA DE CRECIENTES SÚBITAS EN LOS RÍOS QUE DESEMBOCAN EN EL GOLFO DE URABÁ.

Continúa aún con valores altos el nivel del río León a la altura del municipio de Chigorodó, de acuerdo al nivel observado en la estación automática Barranquillita, es importante destacar que se mantiene la nubosidad en amplios sectores del noroccidente del departamento de Antioquia, por lo que no se descartan lluvias y por ende nuevos incrementos súbitos en los niveles de ríos como el León, Mulato, San Juan y sus afluentes. El IDEAM mantiene la recomendación a la población ribereña y a las autoridades locales, a continuar atentos al incremento de estos ríos y sus principales afluentes.

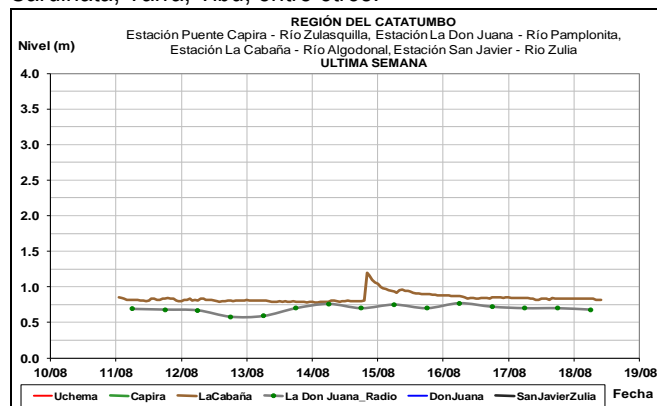
CUENCA DEL RÍO SINÚ

ALERTA NARANJA: PROBABILIDAD DE CRECIENTES LENTAS EN LA CUENCA BAJA DEL RÍO SINÚ.

Se mantiene el nivel de esta alerta. Se ha observado disminución de lluvias y descenso en los niveles del río Sinú, sin embargo, se mantienen valores altos próximos a la cota de afectación en la cuenca baja. El IDEAM recomienda a la población ribereña continuar atentos al comportamiento de los niveles entre los municipios de Montería, Cereté y Loricá (La Doctrina y San Bernardo del viento).

CUENCA DEL CATATUMBO

Como consecuencia del impacto que produce el tránsito de las ondas tropicales del este sobre el territorio colombiano, se prevén lluvias sobre la vertiente del Catatumbo las cuales podrían generar incrementos súbitos moderados en ríos como el Algodonal, Pamplonita, Zulia (y aportantes), Táchira, Sardinata, Tarra, Tibú, entre otros.



ÁREA HIDROGRÁFICA ORINOCO

CUENCA DEL RÍO ARAUCA

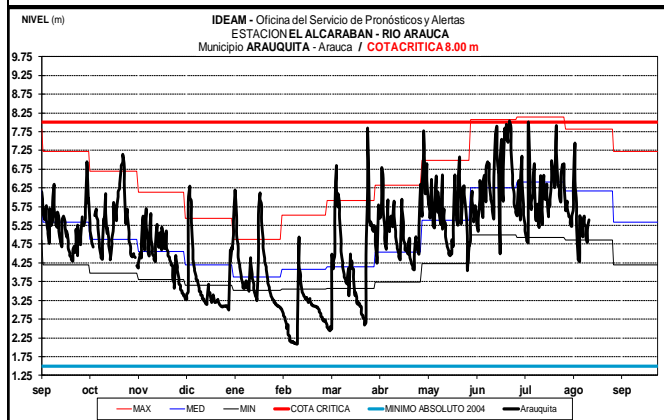
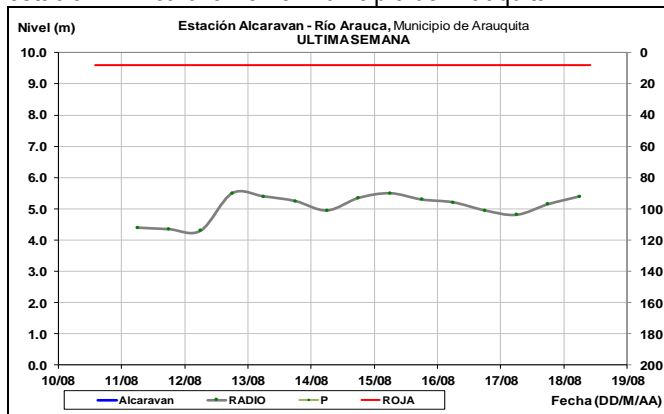
ALERTA AMARILLA: PROBABILIDAD DE INCREMENTOS SÚBITOS EN LOS AFLUENTES AL RÍO ARAUCA.

Se mantiene este nivel de alerta dado que como consecuencia del paso de las ondas tropicales del este, se podrían presentar lluvias durante los próximos dos días generando nuevos incrementos en aportantes de la cuenca alta del río Arauca como los ríos Chitagá, Cobugón, Margua, entre otros. Igualmente se podrían presentar incrementos en otros aportantes como San Miguel, Banadía, Satoca, Bojabá, Cobaría y Royota.

El IDEAM recomienda a pobladores ribereños tanto del cauce principal como de los afluentes, se mantengan muy atentos al comportamiento de los niveles de estos ríos

ALERTA AMARILLA: NIVELES ALTOS EN EL RÍO ARAUCA.

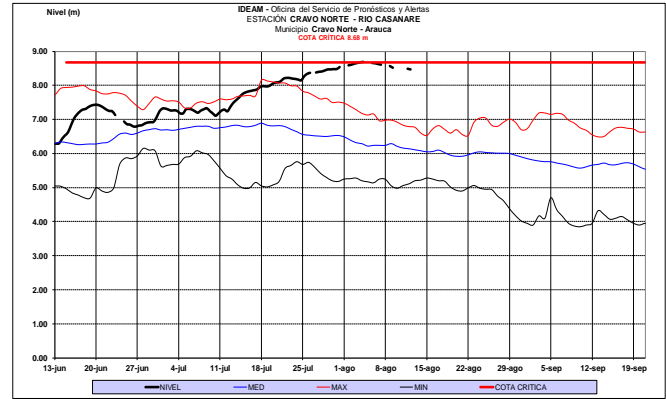
Se mantiene esta alerta dado que el cauce principal del Arauca continúa con valores altos de acuerdo con los registros de la estación El Alcaraván en el municipio de Arauquita.



CUENCA DEL RÍO CASANARE

ALERTA AMARILLA: NIVELES ALTOS EN LA CUENCA DEL RÍO CASANARE.

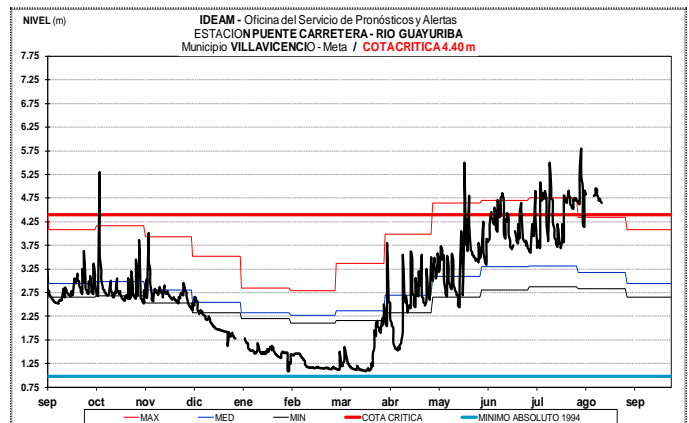
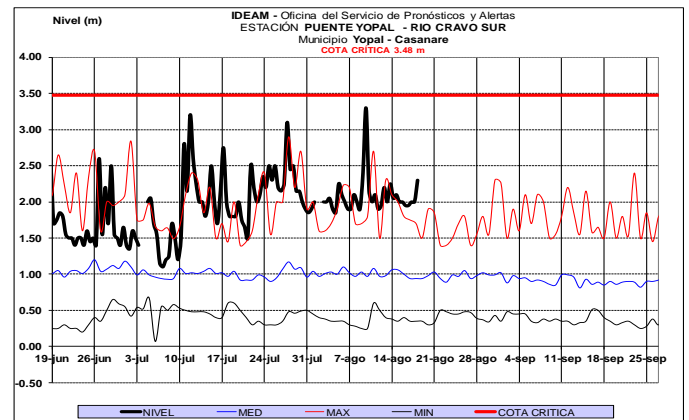
Se mantiene esta alerta debido a que el nivel del río Casanare presenta niveles altos a la altura del municipio de Cravo Norte. El IDEAM recomienda a las autoridades locales y regionales de Gestión del Riesgo estar muy atentos al comportamiento del nivel del río Casanare y sus afluentes dado que durante los próximos dos días se prevén lluvias sobre sectores de estas cuencas.



CUENCA DEL RÍO META

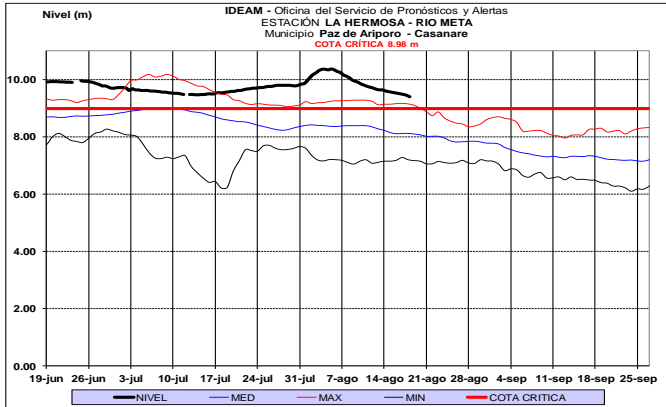
ALERTA NARANJA: SE PREVÉN INCREMENTOS SÚBITOS EN APORTANTES A LA CUENCA ALTA Y MEDIA DEL RÍO META.

Se mantiene esta alerta dado que se prevé continúen los incrementos en los niveles de los ríos Guayuriba, Guatiquía, Guacavía, Negro, Humadea, Guamal, Humea, Guavio, Garagoa, Upía, Lengupá y Manacacías entre otros de la cuenca alta, y ríos Cravo Sur, Yucao, Tea, Caño Cumaral, Melúa, Tocaría, Nunchía, Cusiana, Túa, Pauto, entre otros que drenan al río Meta en la cuenca media, dada la saturación de los suelos por las lluvias ocurridas en los últimos días en los piedemontes de Casanare y Meta. El IDEAM recomienda a la población ribereña, autoridades locales y regionales de Gestión del Riesgo seguir muy atentos ante incrementos en los niveles de estos ríos.



ALERTA ROJA: NIVELES ALTOS EN LA CUENCA MEDIA-BAJA DEL RÍO META.

Continúa esta alerta por los niveles altos que se registran en el río Meta desde Puerto López hasta el municipio de Paz de Ariporo. El IDEAM recomienda a la población ribereña, autoridades locales y regionales de Gestión del Riesgo seguir muy atentos al comportamiento del nivel del río en este sector, ante posibles afectaciones por desbordamientos.



CUENCA DEL RÍO GUAVIARE

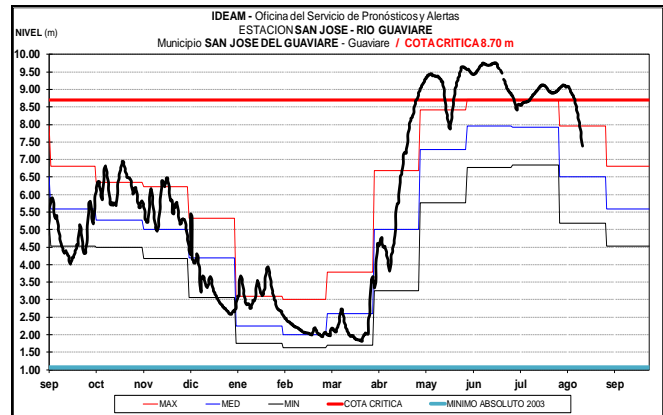
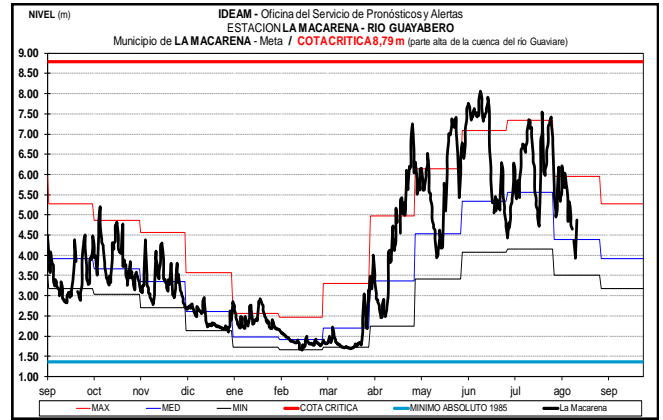
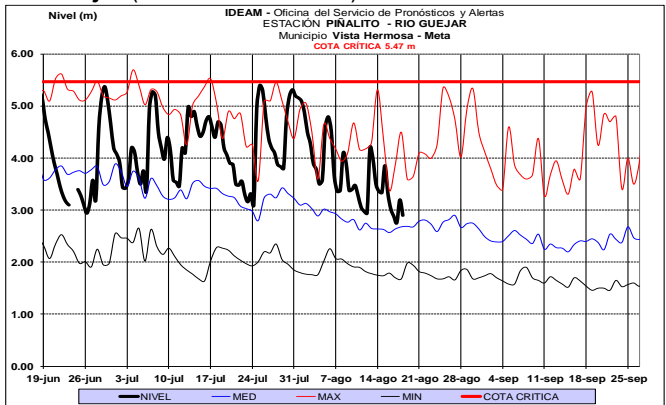
ALERTA AMARILLA: NIVELES ALTOS EN EL RÍO ARIARI.

Se mantiene esta alerta dado que se pronostica persistan las variaciones en los niveles del río Ariari, afluente a la cuenca alta del río Guaviare. Se recomienda a la población ribereña continuar atentos al comportamiento de los niveles de este río.

ALERTA NARANJA: NIVELES ALTOS EN EL RÍO GUAVIARE.

Continúan altos los niveles del río Guaviare, con valores cercanos la cota de afectación en el municipio de Mapiripán. Se recomienda a los comités Locales y Regionales tomar las medidas necesarias ante posibles afectaciones por desbordamientos en sectores rurales y urbanos de estos municipios. Los posibles sectores más críticos en el departamento del Guaviare son zonas rurales y urbanas del municipio de El Retorno (por un brazo del río Guaviare) y Mapiripán.

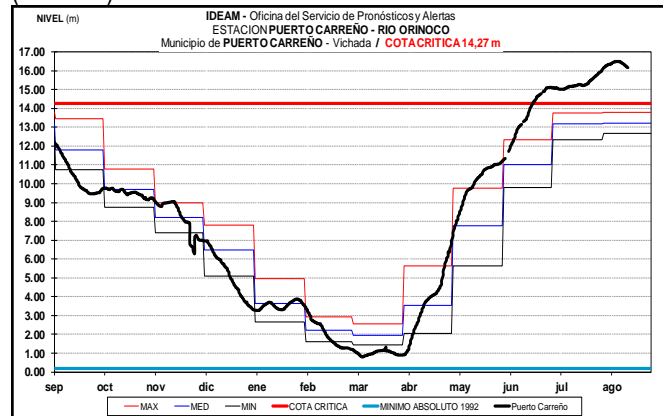
Río Güejar (San Juan de Arama)



CUENCA DEL RÍO ORINOCO

ALERTA ROJA: NIVELES ALTOS EN EL RÍO ORINOCO.

Se mantiene el nivel de esta alerta por cuanto los niveles se encuentran por encima de la cota de afectación a la altura del municipio de Puerto Carreño (Vichada). Se recomienda a las autoridades de Gestión del Riesgo y a la población ribereña estar atentos al comportamiento de los niveles del río, dado que actualmente se están presentando posibles afectaciones por desbordamiento en el municipio de Puerto Carreño (Vichada).

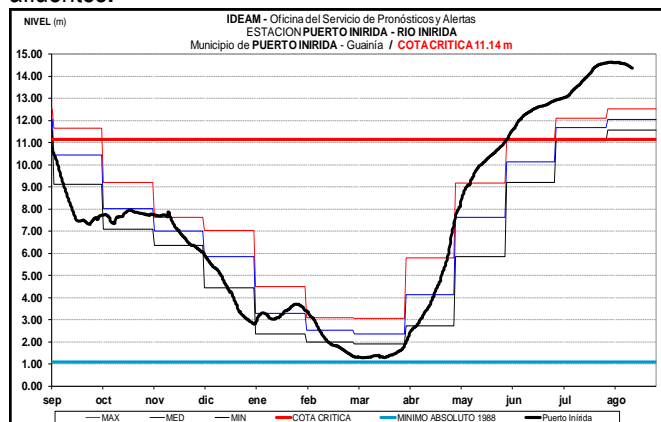


CUENCA DEL RÍO INÍRIDA (CUENCA BAJA)

ALERTA ROJA: NIVELES ALTOS EN LA CUENCA DEL RÍO INÍRIDA.

Se mantiene esta alerta, debido a la persistencia de niveles altos en el río Inírida a la altura de la estación Puerto Inírida,

cuyos niveles superan la cota de desbordamiento. Se recomienda tanto a los comités locales y regionales del riesgo en Puerto Inírida y a la población ubicada en las márgenes de este río, estar atentos al comportamiento de los niveles del río Inírida en sectores de la cuenca alta-media, así como en los afluentes.

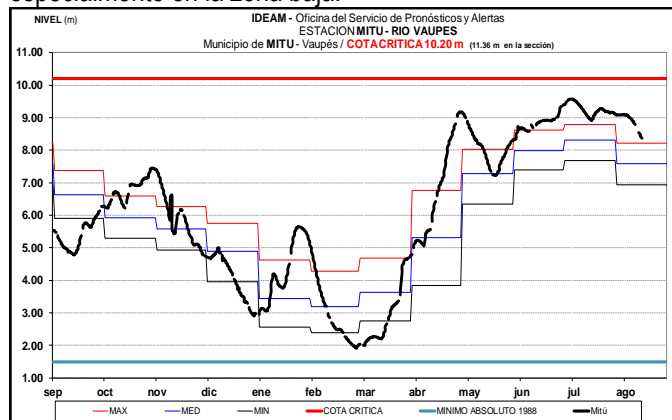


ÁREA HIDROGRÁFICA AMAZONAS

CUENCA DEL RÍO VAUPÉS

ALERTA AMARILLA: PROBABILIDAD DE INCREMENTOS MODERADOS EN LOS AFLUENTES DE LA CUENCA BAJA DEL RÍO VAUPÉS.

Se mantiene esta alerta ya que es posible que se incrementen los niveles en los afluentes del río Vaupés en la parte baja, debido a las precipitaciones que se han presentado sumado al hecho que los niveles de este río se encuentran altos. El IDEAM recomienda a Gestión del Riesgo y a la población ribereña, estar atenta al nivel del río Vaupés y afluentes, especialmente en la zona baja.

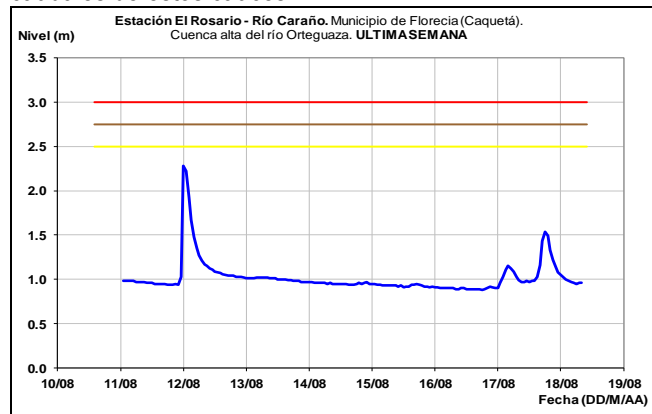


RÍO CAQUETÁ

ALERTA AMARILLA: PROBABILIDAD DE INCREMENTO SÚBITO EN EL NIVEL DE LOS RÍOS GUAYAS, ORTEGUAZA Y CAGUÁN (PIEDEMONTE CAQUETEÑO).

Debido a las precipitaciones registradas en el piedemonte Caqueteño, especialmente sobre las cuencas de los ríos Caguán (parte alta), Guayas, Pescado, Hacha, Caraño, Orteguaza y sus correspondientes afluentes, se mantiene el

nivel de esta alerta, ya que no se descartan crecientes súbitas en dichos ríos. Se recomienda a la población ribereña y a las autoridades locales estar atentos al comportamiento de los caudales de estos cauces.

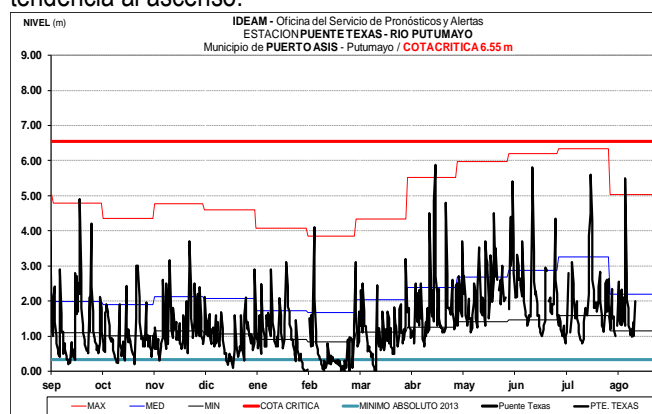


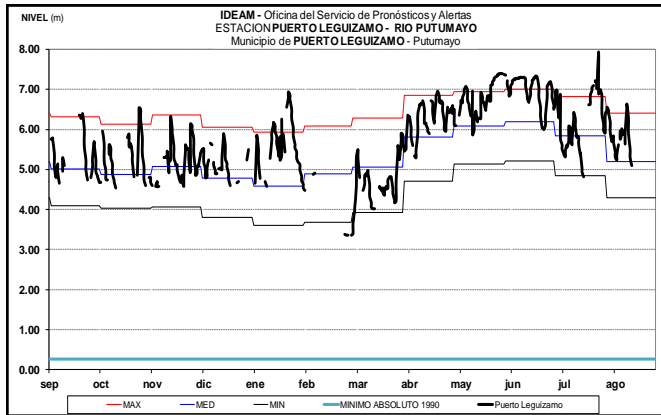
CUENCA RÍO PUTUMAYO

ALERTA AMARILLA: PROBABILIDAD DE INCREMENTOS SÚBITOS EN LOS AFLUENTES DE LA CUENCA ALTA DEL RÍO CAQUETÁ (DEPARTAMENTO DE PUTUMAYO).

Se mantiene esta alerta dadas las crecientes súbitas que se registraron en los ríos Sangoyaco, Mulato y Mocoa, entre otros que drenan al río Caquetá en la parte alta, presentando afectaciones en el corregimiento de Puerto Limón, producto de las fuertes lluvias que se registraron en el área de influencia del municipio de Mocoa. El IDEAM recomienda a las autoridades de Gestión del Riesgo Local y a la población en general permanezcan muy atentos al comportamiento de los niveles de estos ríos, dado que se pronostican lluvias durante los próximos días en sectores de las cuencas aportantes.

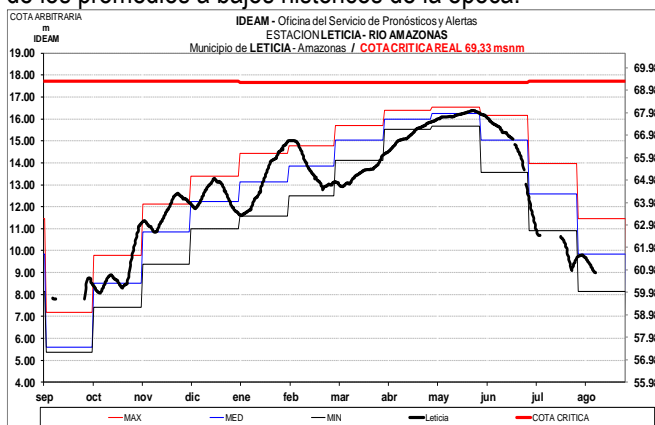
El río Putumayo registra ligeras variaciones en los niveles, a la altura del municipio de Puerto Asís y Puerto Leguizamo, con tendencia al ascenso.





RÍO AMAZONAS

El nivel del río Amazonas a la altura de Leticia, sigue registrando tendencia al descenso, con valores sobre el rango de los promedios a bajos históricos de la época.



ÁREA HIDROGRÁFICA PACÍFICO

RÍO SAN JUAN DE ATRATO

ALERTA AMARILLA: PROBABILIDAD DE CRECIENTES SÚBITAS EN LA CUENCA DEL RÍO SAN JUAN.

Los niveles de los principales ríos de la cuenca del río San Juan a la altura de los municipios de Tadó, Sata Rita, Sipí, Medio San Juan y litoral de San Juan, presentan moderadas fluctuaciones con tendencia al descenso, se espera que esta condición hidrológica se refleje en los demás cauces superficiales de la cuenca del río San Juan, sin embargo, se debe mantener atentos al comportamiento de los niveles de estos ríos dado a las lluvias en la zona que junto a la saturación de suelos de la cuenca podría incrementar súbitamente los caudales de los ríos Tamaná, Sipí, Condoto, Cajón, Capoma, Bajo San Juan, Calima, entre otros. El IDEAM recomienda a la población ribereña continuar atentos al comportamiento de los niveles de estos ríos y tomar las medidas preventivas necesarias ante los impactos que dichos incrementos puedan ocasionar.

ALERTA NARANJA: CRECIENTES SÚBITAS EN LOS RÍOS BAUDÓ Y DIRECTOS AL OCÉANO PACÍFICO.

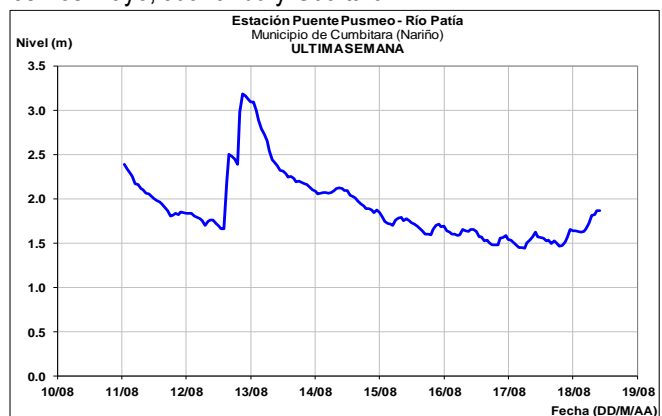
Se mantiene el nivel de alerta del río Baudó y sus principales afluentes dado que se registraron lluvias fuertes que pudieran aumentar el nivel del río Baudó y otros directos al océano pacífico. El IDEAM recomienda a gestión de riesgo y a la población ribereña mantener atento seguimiento al comportamiento de los niveles de estos ríos.

CUENCAS DE LOS RÍOS DIRECTOS AL PACIFICO

Ligera tendencia al descenso en los niveles de los ríos que desembocan en el Océano Pacífico, tales como Dagua, Anchicayá, Cajambre, Mayorquín y Raposo.

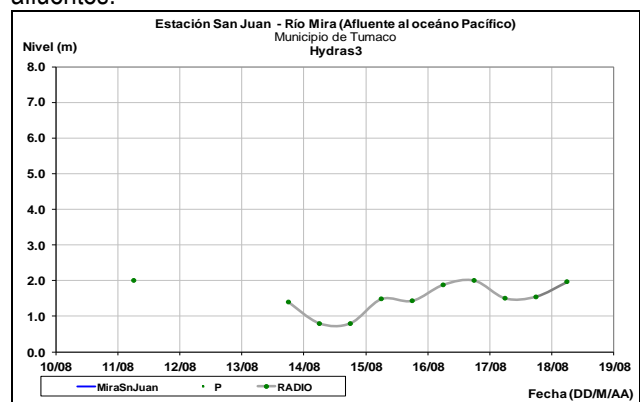
RÍO PATÍA

Leves variaciones dentro de un rango estable se registran en los afluentes de la cuenca alta del río Patía, especialmente en los ríos Mayo, Juananbú y Guátara.



RÍO MIRA

Ligeras fluctuaciones en los niveles del río Mira y sus afluentes.



ALERTA ROJA, PARA TOMAR ACCIÓN Advierte a los sistemas de prevención y atención de desastres sobre la amenaza que puede ocasionar un fenómeno con efectos adversos sobre la población, el cual requiere la atención inmediata por parte de la población y de los cuerpos de atención y socorro. Se emite una alerta sólo cuando la identificación de un evento extraordinario indique la probabilidad de amenaza inminente y cuando la gravedad del fenómeno implique la movilización de personas y equipos, interrumpiendo el normal desarrollo de sus actividades cotidianas.

ALERTA NARANJA PARA PREPARARSE Indica la presencia de un fenómeno. No implica amenaza inmediata y como tanto es catalogado como un mensaje para informarse y prepararse. El aviso implica vigilancia continua ya que las condiciones son propicias para el desarrollo de un fenómeno, sin que se requiera permanecer alerta.

ALERTA AMARILLA, PARA INFORMARSE Es un mensaje oficial por el cual se difunde información. Por lo regular se refiere a eventos observados, registrados o registrados y puede contener algunos elementos de pronóstico a manera de orientación. Por sus características pretéritas y futuras difiere del aviso y de la alerta, y por lo general no está encaminado a alertar sino a informar.

CONDICIONES NORMALES La información que se suministra se encuentra dentro de los rangos normales.

Director General (E)

OMAR VARGAS

Jefe Oficina del Servicio de Pronósticos y Alertas
CHRISTIAN FELIPE EUSCÁTEGUI COLLAZOS

Hidrólogo de turno:

CLAUDIA YANETH CONTRERAS TRUJILLO.

Correo electrónico: alertasideam@gmail.com

Calle 25 D No. 96 B-70, Bogotá D. C.

Teléfono: 3527160 - Ext. 1330 -1334 -1335 -1336