



# INFORME HIDROLÓGICO DIARIO N° 215

Bogotá D. C., viernes 03 de agosto de 2018  
Hora de actualización 10:30 p.m.

Observación: el presente informe puede ser corregido y/o actualizado en el futuro. No representa una certificación oficial del IDEAM  
**ALERTA ROJA. PARA TOMAR ACCIÓN**    **ALERTA NARANJA. PARA PREPARARSE**    **ALERTA AMARILLA. PARA INFORMARSE**

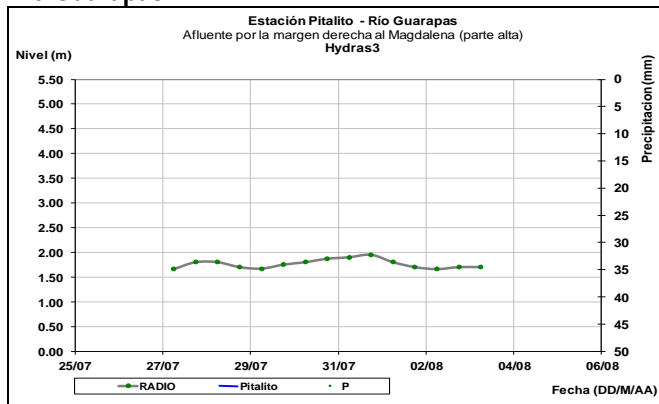
De acuerdo con la información registrada en las estaciones automáticas en tiempo real y los reportes telefónicos para los ríos en los cuales se cuenta con infraestructura de observación, se describe el estado de los niveles de los ríos en las principales cuencas del territorio nacional. Es importante resaltar que los datos de los niveles de los ríos, registrados diariamente por el IDEAM, corresponden al nivel del agua del río registrado en los limnímetros (miras ubicadas en una de las márgenes del río).

## ÁREA HIDROGRÁFICA MAGDALENA – CAUCA

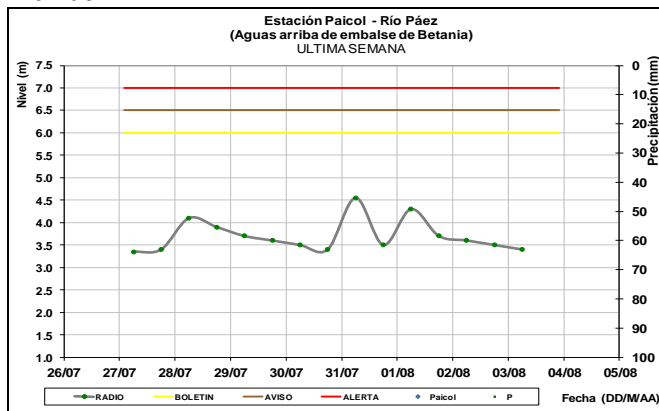
### CUENCA DEL RÍO MAGDALENA CUENCA ALTA.

Los afluentes al río Magdalena, en general continúan con un comportamiento estable en sus niveles. El río Guarapas con leves fluctuaciones. De otra parte, el río Paéz registra una tendencia al descenso durante los últimos días. El río Yaguará registra niveles con una tendencia estable, para las últimas horas.

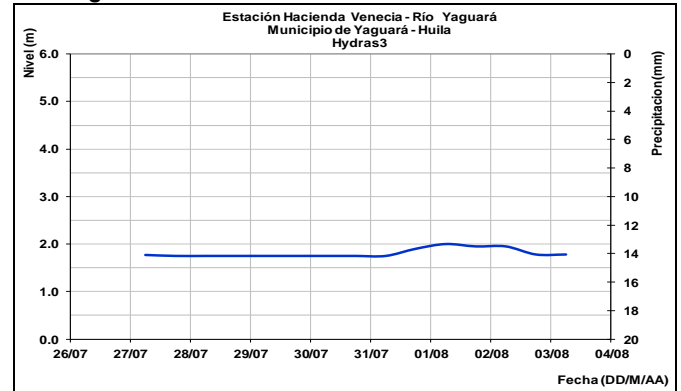
#### Río Guarapas



#### Río Paéz

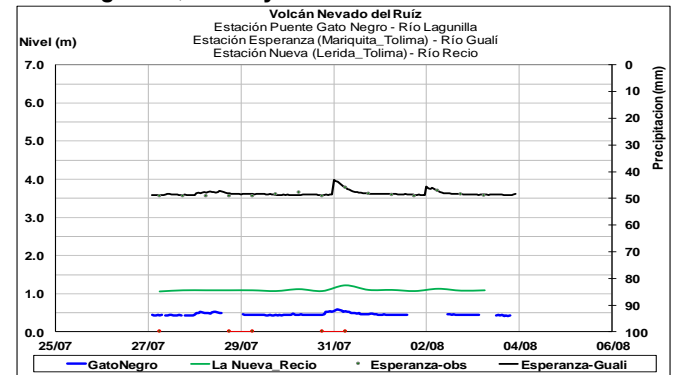


#### Río Yaguará

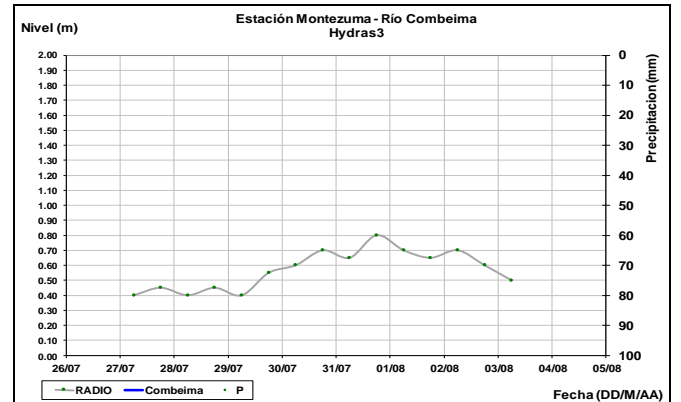


Los ríos Gualí y Recio registra un comportamiento estable en los últimos días. El río Combeima presenta una leve tendencia al descenso en sus niveles a la altura de la estación Montezuma.

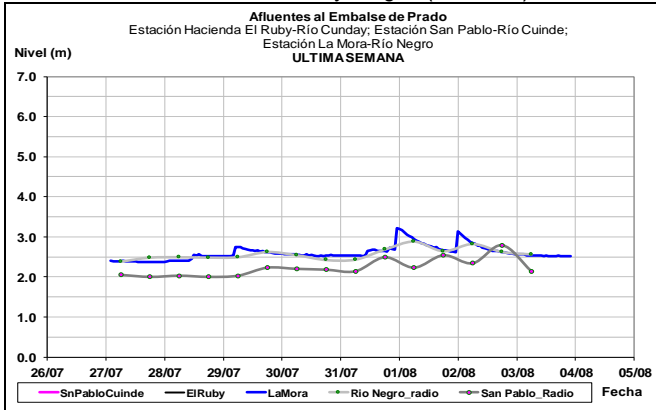
#### Ríos Lagunilla, Recio y Gualí



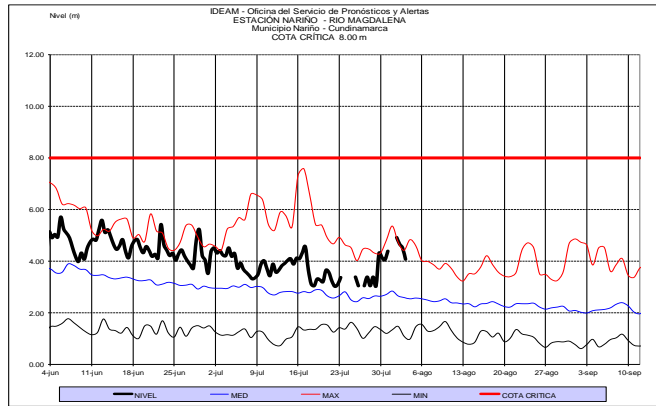
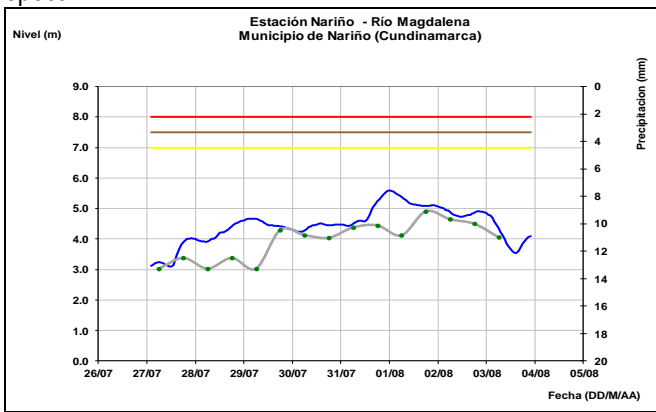
#### Río Combeima



Los afluentes al embalse de Prado registran estabilidad en los niveles, tal como el río Cuinde y Negro (Narváez).



Ligeras fluctuaciones en el nivel del río Magdalena a la altura de los municipios de Girardot y Nariño. Los valores actuales se encuentran por encima de los promedios históricos de la época.

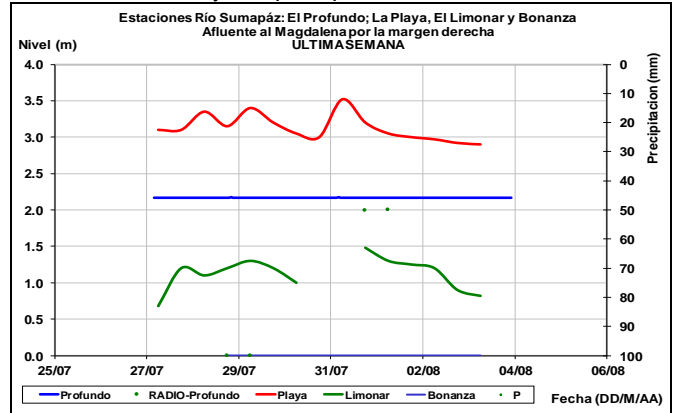


## CUENCA RÍO SUMAPAZ

### ALERTA AMARILLA NIVELES ALTOS EN EL RÍO SUMAPAZ.

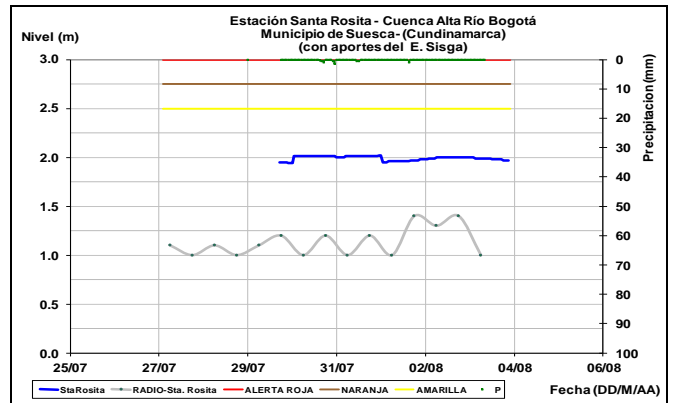
Se mantiene esta alerta debido al pronóstico meteorológico que se tiene para las próximas horas donde se esperan precipitaciones ligeras que pueden incrementar de nuevo los niveles en el río Sumapaz a la altura de Cabrera y Pandi (Cundinamarca). El IDEAM recomienda a la ciudadanía en general ubicada en las márgenes del río Sumapaz (Boquerón,

Melgar-Base aérea), estar atentos al comportamiento en los niveles de este río y sus principales afluentes.

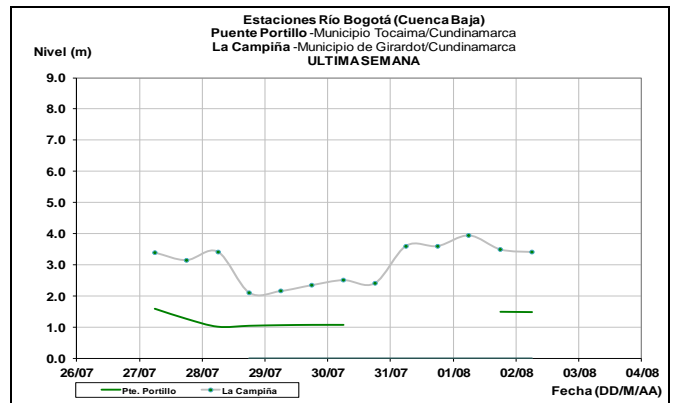


## CUENCA RÍO BOGOTÁ

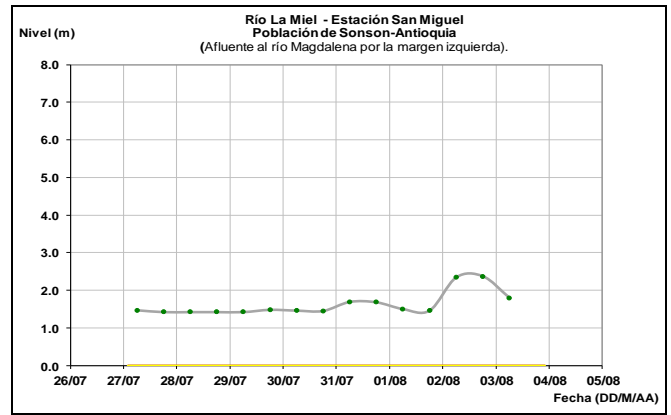
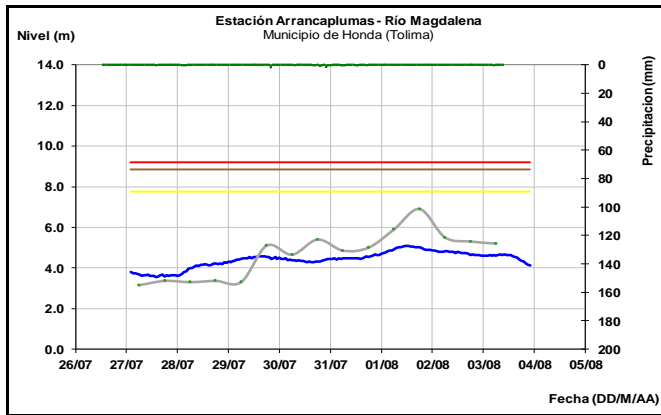
La cuenca del río Bogotá en la parte alta y media registra estabilidad en los niveles.



Descenso para los tres últimos días en el nivel del río Bogotá, a la altura de Girardot.

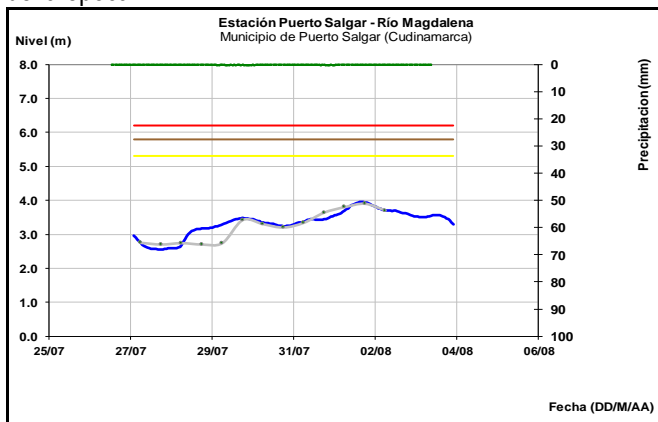


El nivel del río Magdalena, a la altura del municipio de Honda, reporta una ligera tendencia al descenso. Los valores en el intervalo de los promedios históricos para este mes.

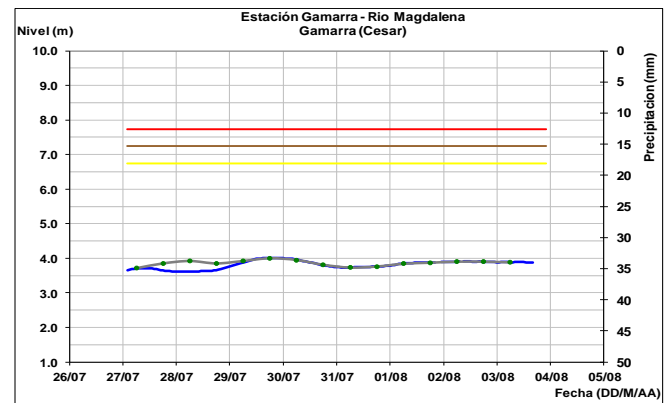
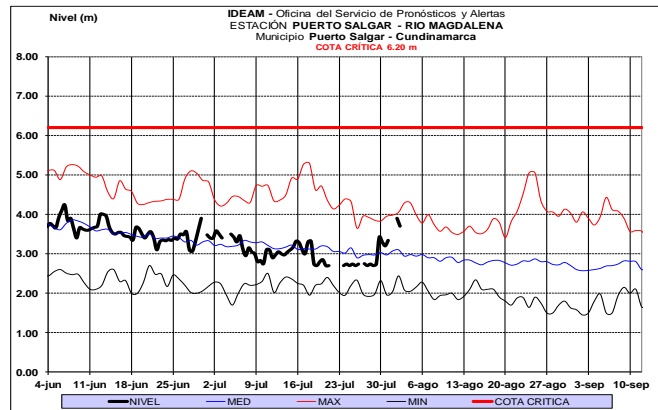
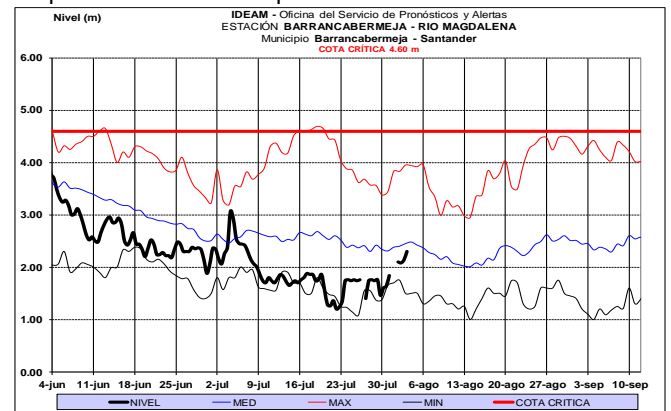


### CUENCA MEDIA

Ligero descenso en el nivel del río Magdalena, a la altura del municipio de Puerto Salgar (Cund.) – la Dorada (Caldas). Los valores se encuentran por encima de los promedios históricos de la época.

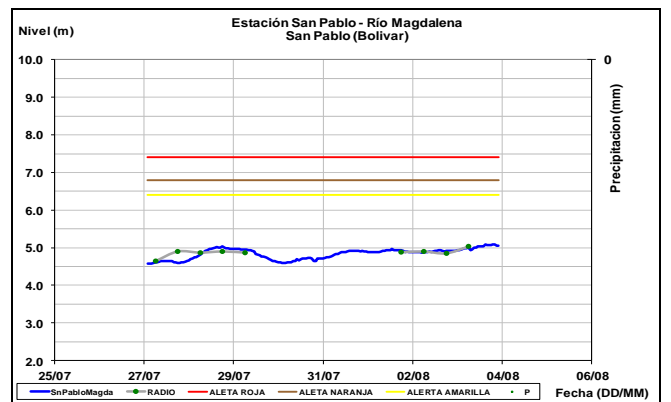


Los niveles del río Magdalena en el tramo comprendido entre los municipios de Barrancabermeja (Santander) a San Pablo (Bolívar), registra moderado ascenso y valores alrededor de los promedios históricos para este mes.



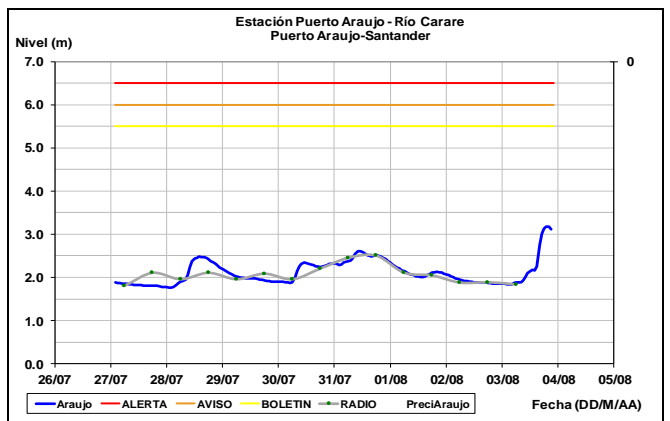
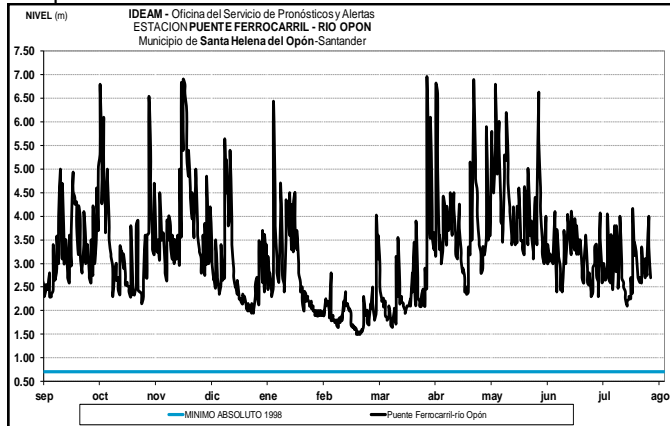
### CUENCA RÍO LA MIEL

Moderado descenso registra los niveles del río La Miel, monitoreado a la altura del municipio de Sonsón (Antioquia).



**ALERTA AMARILLA:** PROBABILIDAD DE CRECIENTES SÚBITAS EN LOS AFLUENTES A LAS CUENCAS DE LOS RÍOS CARARE, OPÓN Y SOGAMOSO.

Se mantiene esta alerta debido a las precipitaciones de variada intensidad que se pronostica persistan en la zona, las cuales podrían incrementar de manera súbita los niveles de los afluentes a las cuencas de los ríos Carare, Opón y Sogamoso. El IDEAM recomienda a la ciudadanía en general ubicada en las márgenes de los afluentes a dichos ríos, estar atentos al comportamiento a los niveles.



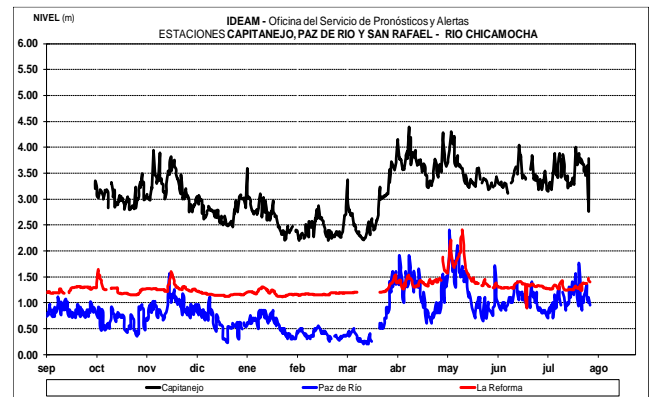
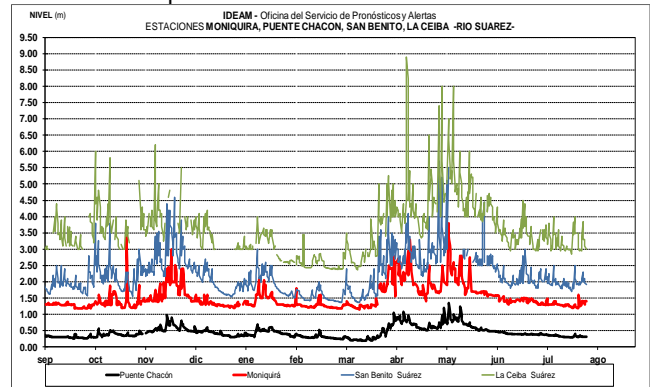
**ALERTA NARANJA:** PROBABILIDAD DE CRECIENTES SÚBITAS EN LOS AFLUENTES AL RÍO FONCE Y SUÁREZ.

Se mantiene esta alerta dado que se prevén nuevas crecientes súbitas en los afluentes a la cuenca del río Fonce y Suárez, especialmente los ríos Curití y Mogoticos, producto de las fuertes lluvias con presencia de tormentas eléctricas que se registraron. El IDEAM recomienda a las autoridades locales y pobladores estar atentos al comportamiento de los niveles de estos ríos. Se resalta la situación del municipio de San Gil, donde ya se reportaron crecientes súbitas que han dejado damnificados especialmente a la población cercana al río Curití y a las quebradas Curiteña y Las Ánimas.

**ALERTA NARANJA:** PROBABILIDAD DE CRECIENTES SÚBITAS EN LOS AFLUENTES DE LA CUENCA DEL RÍO LEBRIJA.

Se mantiene esta alerta dado que se prevé crecientes súbitas en los afluentes a la cuenca del río Lebrija, producto de las fuertes lluvias que se registraron en el departamento de Santander. Se recomienda especial atención a los ríos Frio, La

Iglesia, Tona, Lebrija, Navas, Chapinero y río de Oro entre otros, cerca de Bucaramanga-Santander. El IDEAM recomienda a las autoridades locales y pobladores estar atentos al comportamiento de los niveles de estos ríos.

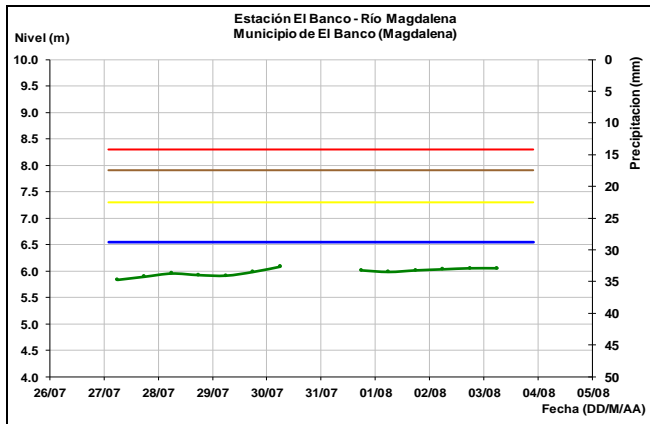


**ALERTA NARANJA:** PROBABILIDAD DE CRECIENTES SÚBITAS EN LOS RÍOS DE MONTAÑA DE ALGUNOS APORTANTES AL RÍO CAUCA Y RÍO MAGDALENA EN ANTIOQUIA.

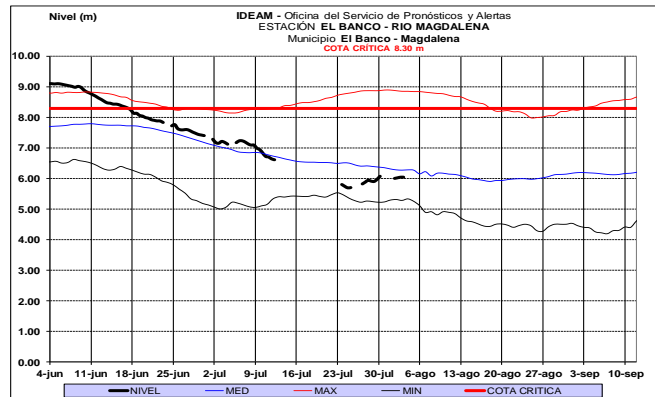
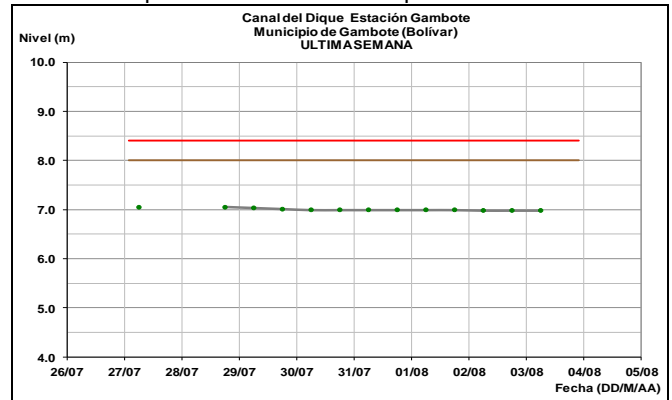
Se amplía la alerta dadas precipitaciones de variada intensidad que se pudieran presentar en las próximas horas, debido al incremento de la nubosidad en la zona, por lo que se prevé incrementos moderados en los niveles de los ríos de montaña del departamento de Antioquia, se resalta entre otros afluentes al río Cauca a los ríos Porce, San Juan y Nare. También para los aportantes al río Magdalena entre ellos los ríos Cimitarra, San Bartolo y Nare. Se recomienda a la población ribereña y a las autoridades de Gestión del Riesgo mantenerse atentos ante posibles aumentos en el nivel de estos ríos.

**CUENCA BAJA**

Tendencia al ascenso lento en los niveles del río Magdalena a la altura del municipio de El Banco, con valores promedios de la época.



Igual condición de comportamiento estable en los niveles del canal del Dique a la altura del municipio de Gambote.



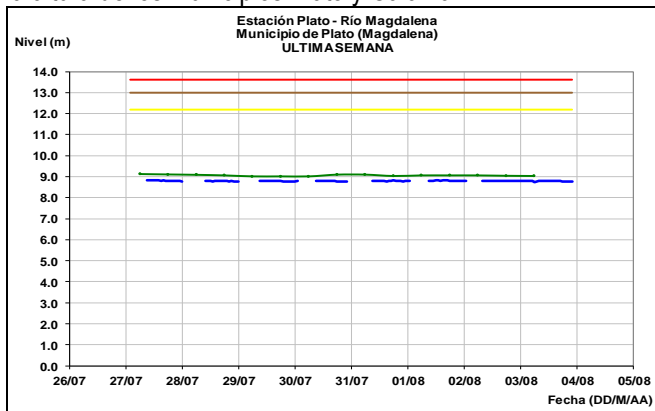
## RÍO CAUCA

### CUENCA ALTA Y MEDIA

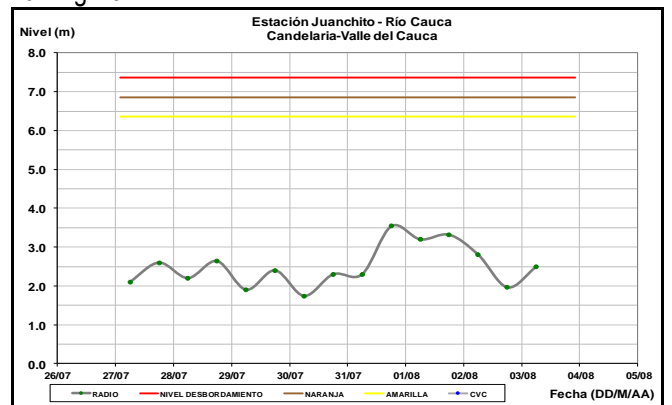
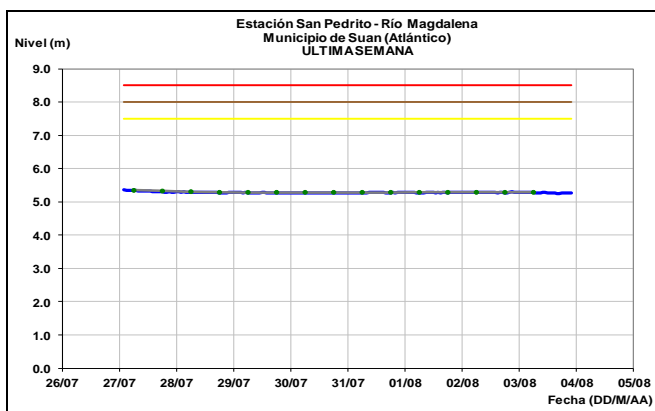
**ALERTA AMARILLA:** PROBABILIDAD DE CRECIENTES SÚBITAS EN LOS RÍOS DEL NORTE DEL VALLE DEL CAUCA.

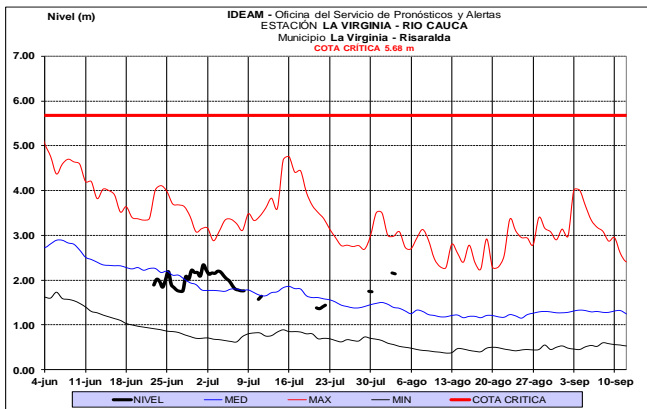
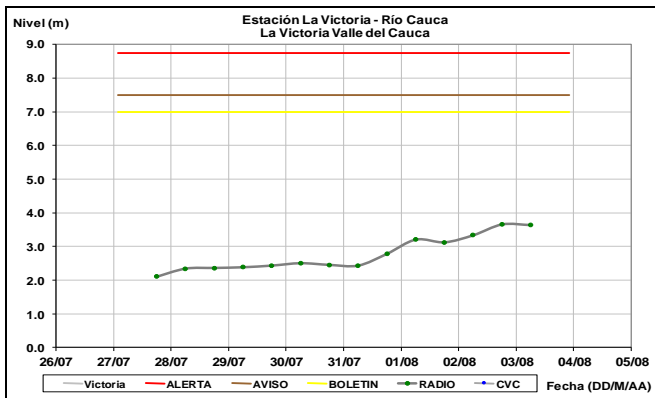
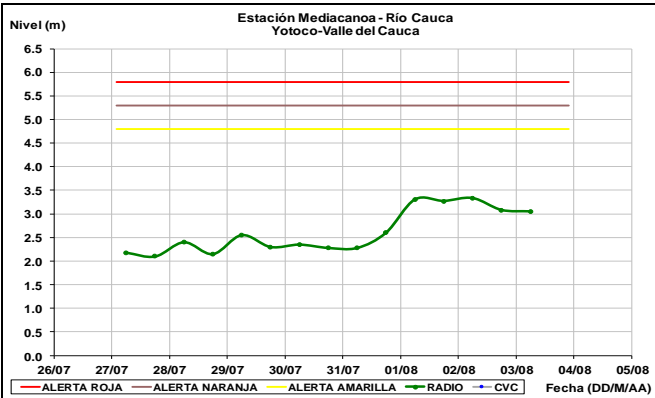
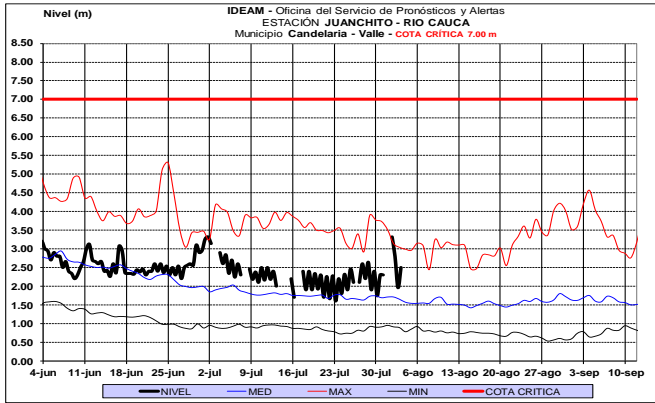
Se mantiene esta alerta dadas las lluvias de variada intensidad e inclusive con presencia de tormentas eléctricas que se pueden registrar sobre diferentes sectores del norte del departamento del Valle del Cauca, las cuales propician las condiciones para crecientes súbitas especialmente en los ríos Las Cañas, Micos, Obando, Pescador, Palia, Buga, Frio, Tuluá, Morales, Mediacanoa, Guadalajara, igualmente en los ríos Viges, Yumbo, Cali, Pance, Lili, Meléndez, Cañaveralejo, Jamundí, Claro, Guachal (Bolo-fraile, Parraga), Amaime, Cerrito, Guabas, Sabaleta, Sonso y Palo. El IDEAM recomienda a la ciudadanía en general asentada en las riberas de estos ríos y quebradas, estén atentos al comportamiento de los niveles y tomen las acciones necesarias ante posibles crecientes súbitas.

Continúa registrando niveles estables en el río Magdalena, a la altura de los municipios Plato y Calamar.



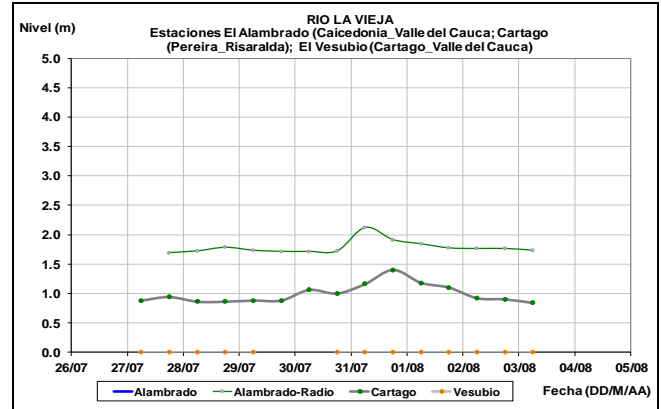
Se mantienen las ligeras variaciones en el nivel con valores alrededor de los promedios históricos de la época para el río Cauca en las estaciones Juanchito, Mediacanoa, La Victoria y La Virginia.



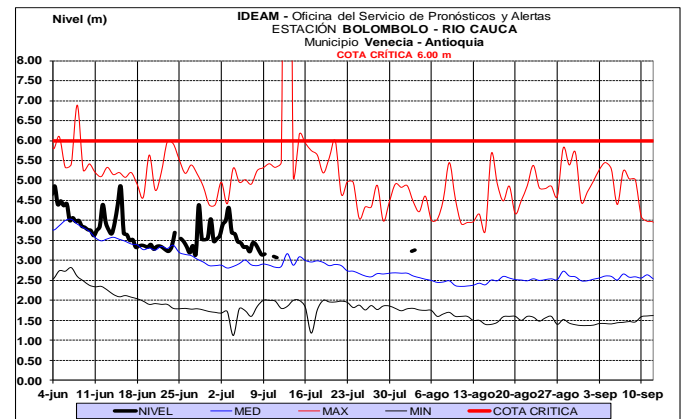
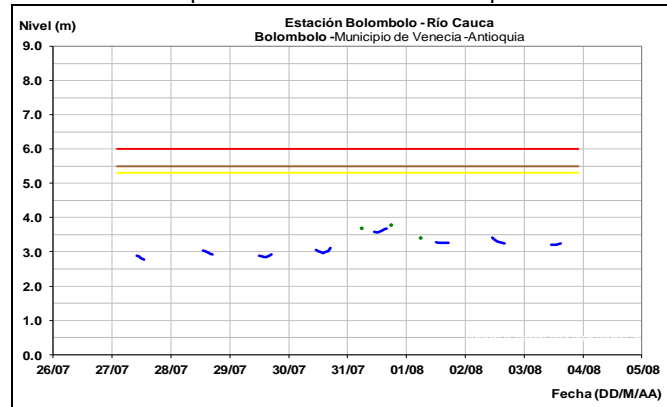


**ALERTA AMARILLA: SE PREVÉ CRECIENTES SÚBITAS EN LOS RÍOS DEL EJE CAFETERO.**

Se mantiene esta alerta debido a las lluvias que se presentaron en el Eje Cafetero, por lo que se prevé crecientes súbitas en los niveles de los ríos Arma, Chinchiná, Risaralda, Otún, La Vieja y río Mapa. Se recomienda a los pobladores de las zonas ribereñas bajas estar atentos al comportamiento en los niveles de estos ríos.



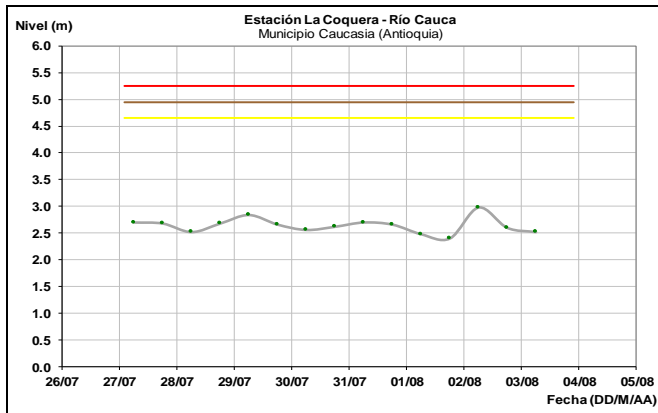
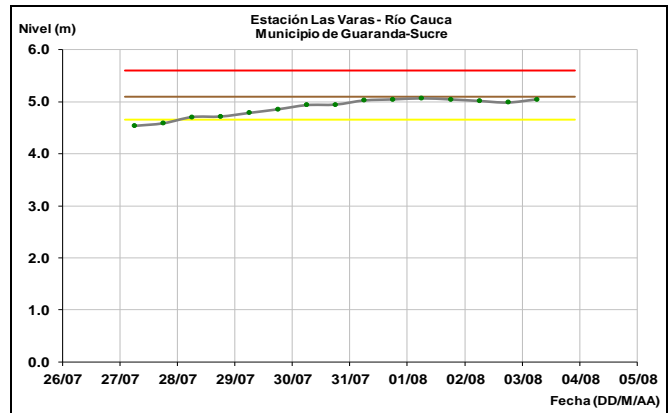
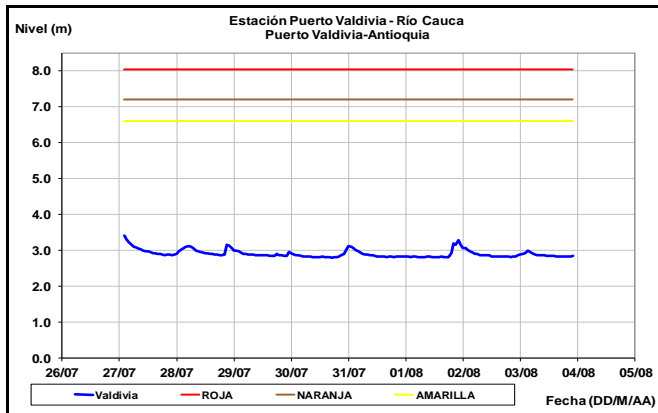
Ligeras variaciones en los niveles del río Cauca, a la altura de la estación Bolombolo. Los valores actuales se encuentran alrededor de los promedios históricos de la época.



**CUENCA BAJA**

Leves variaciones en los niveles aguas abajo del embalse de Hidroituango, con una tendencia general estable a la altura del municipio de Valdivia en Antioquia.

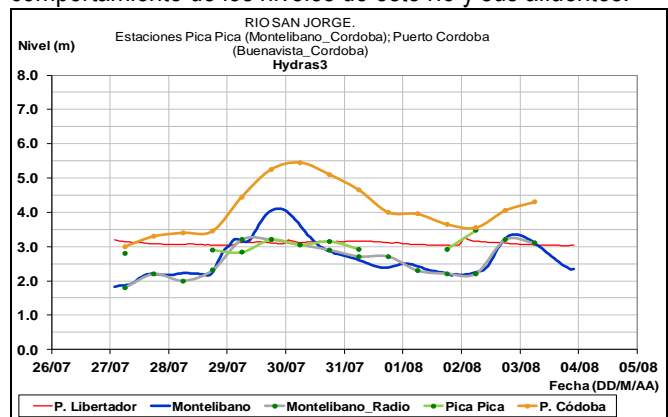




## CUENCA RÍO SAN JORGE

### ALERTA AMARILLA: PROBABILIDAD DE CRECIENTE SÚBITA EN EL RÍO SAN JORGE.

Se mantiene esta alerta dadas las lluvias que se han registrado en la cuenca alta del río San Jorge, las cuales pueden ocasionar incrementos súbitos con niveles altos en el río San Jorge y sus afluentes, especialmente el río San Pedro. Se recomienda a la población en general estar atentos al comportamiento de los niveles de este río y sus afluentes.



### ALERTA ROJA: PROBABILIDAD DE CRECIENTES SÚBITAS EN LOS RÍOS DE MONTAÑA DEL NORORIENTE DEL DEPARTAMENTO DE ANTIOQUIA (APORTANTES A LOS RÍOS: NECHÍ Y CAUCA).

Se mantiene esta alerta, dado que persisten las lluvias de variada intensidad en el nororiente de Antioquia, sin embargo, los niveles de los ríos se encuentran bajos, sin embargo, se prevé eventos de crecientes súbitas en ríos de montaña del nororiente del departamento de Antioquia, dado que el pronóstico de lluvias se estima entre diferentes intensidades moderadas a fuertes en las cuencas de los ríos Tarazá, Man y Nechí.

### ALERTA NARANJA: NIVELES ALTOS EN LA PARTE BAJA DEL RÍO CAUCA Y EN LA REGIÓN DE LA MOJANA.

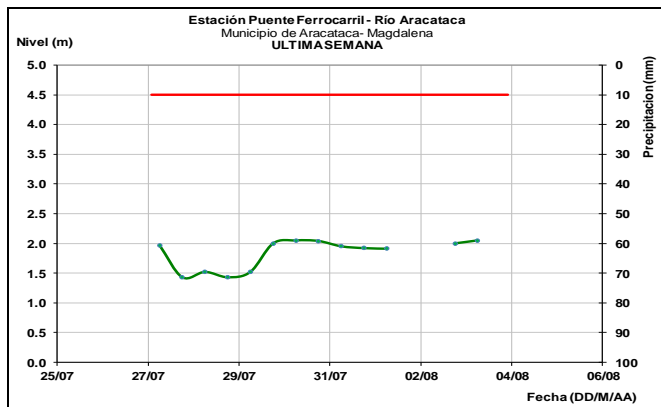
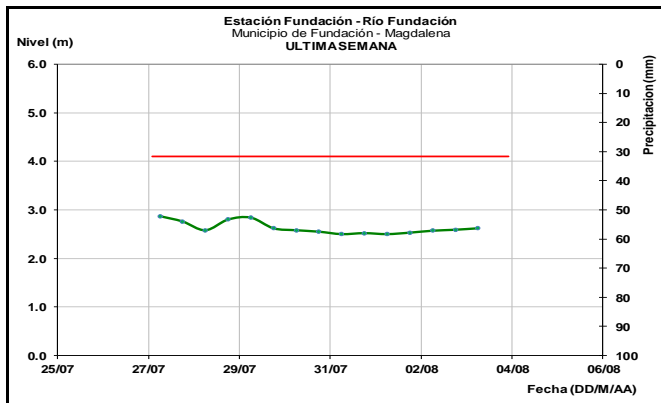
Se mantiene alerta naranja dados los niveles altos en el río Cauca en algunos sectores del trayecto comprendido entre Caucasia (Antioquia) hasta Guaranda (Sucre); igualmente en algunas zonas de los municipios de Achí y Pinillos (Bolívar). Se recomienda especial atención en los corregimientos de Margento (municipio de Caucasia, Antioquia) y Colorado (municipio de Nechí, Antioquia), lo mismo que en inmediaciones de La Región Mojana y la cuenca baja del río San Jorge. Igualmente, especial atención en zonas bajas y de planicie en Nechí (Antioquia), Ayapel (Córdoba), San Jacinto del Cauca y Achí (Bolívar), también en los municipios sucreños de San Benito Abad, Caimito, San Marcos, Majagual y Guaranda, dado que se pronostica persistan las lluvias durante los próximos días en la región.

## ÁREA HIDROGRÁFICA CARIBE

### SIERRA NEVADA DE SANTA MARTA

### ALERTA NARANJA: SE PREVÉ ASCENSO EN LOS NIVELES DE LOS RÍOS QUE DESCIENDEN DE LA SIERRA NEVADA DE SANTA MARTA.

Se mantiene esta alerta, dado que se pronostica persistan las lluvias de variada intensidad durante los próximos días en inmediaciones de la Sierra, las cuales podrían generar nuevas crecientes súbitas en los ríos que descienden de la Sierra Nevada de Santa Marta, en especial los ríos Piedras, Mazanares y Gaira, en Santa Marta, al igual que los ríos Guachaca, Palomino, Dibulla, Ancho, Don Diego, Buritaca, Sevilla, Riofrío, Tucurínca, Fundación, Aracataca, Ranchería.



**ALERTA ROJA: PROBABILIDAD DE CRECIENTES SÚBITAS EN LOS RÍOS, QUEBRADAS Y ARROYOS DE LA REGIÓN CARIBE**

Se preve incremento de las lluvias al norte del departamento del Atlántico, que se podría generar crecientes súbitas y formación de arroyos en los centros poblados. Dadas estas condiciones meteorológicas el IDEAM recomienda a la población ribereña y a las autoridades locales estar atentos al aumento del nivel de estos cauces superficiales, y a la formación arroyos por el incremento del volumen de la escorrentía especialmente en la ciudad de Barranquilla.

**ALERTA NARANJA: SE PREVÉ FORMACIÓN DE ARROYOS EN EL LITORAL CARIBE.**

Se conserva esta alerta debido a las fuertes lluvias registradas en los últimos días en el litoral Caribe, las cuales pueden favorecer la formación de arroyos en municipios ubicados en los departamentos Bolívar y Atlántico. El IDEAM recomienda a las autoridades de Gestión del Riesgo locales y a la población de las ciudades de Cartagena y Barranquilla, estar atentos ante posibles formaciones de arroyos que pueden generar inundaciones en los cascos urbanos.

**CUENCA DEL RÍO CESAR**

**ALERTA NARANJA: PROBABILIDAD DE CRECIENTES SÚBITAS EN LOS NIVELES DEL RÍO CESAR.**

Se mantiene esta alerta, dadas las lluvias de variada intensidad que se registraron en el departamento del Cesar, por lo que se prevé incrementos en los niveles del río Cesar y sus principales afluentes, a la altura de los municipios de Valledupar, Ariguani (Pueblo Bello y el Copey), Ariguani

(Bosconia). EL IDEAM recomienda a los pobladores ribereños como los municipios de Agustín Codazzi y El Paso, entre otros continuar atentos al incremento del caudal de estos cauces.

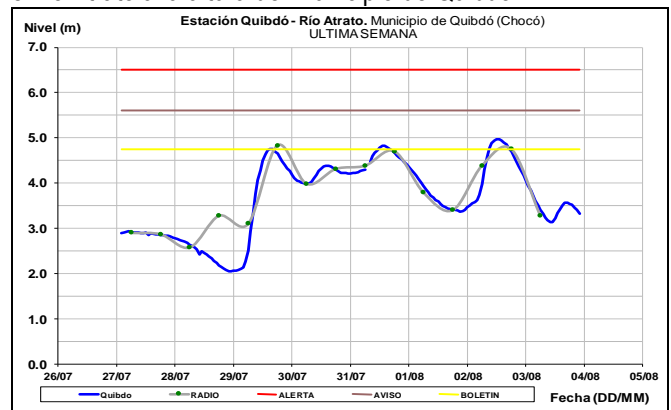
**ALERTA NARANJA: PROBABILIDAD DE CRECIENTES SÚBITAS EN EL RIO ARIGUANÍ.**

Se mantiene esta alerta, dadas las lluvias que persisten en la cuenca aportante del río Cesar (río Ariguani). El IDEAM recomienda a la población ribereña y a las autoridades locales mantenerse atentos al aumento del caudal en este río y sus principales afluentes.

**CUENCA DEL RÍO ATRATO**

**ALERTA AMARILLA: PROBABILIDAD DE CRECIENTES SÚBITAS EN LA CUENCA ALTA DEL RÍO ATRATO.**

Se mantiene esta alerta dado que se pronostica persistan las lluvias de variada intensidad en la cuenca alta del río Atrato, por lo que se prevé incrementos de nivel en los afluentes de la parte alta como los ríos Andágueda, Quito y Cabí, así como en el río Atrato a la altura del municipio de Quibdó.



**ALERTA ROJA: PROBABILIDAD DE CRECIENTES SÚBITAS EN LOS APORTANTES A LA CUENCA MEDIA Y BAJA DEL RÍO ATRATO.**

Aunque los niveles tienden al descenso, se mantiene la alerta roja para la cuenca media y baja del río Atrato donde se presentaron lluvias desde la tarde de ayer hasta la madrugada de hoy. Se amplía la alerta también para los afluentes del río Atrato en sectores de la cuenca media y baja como lo son los ríos Bebaramá, Bojayá, Napipí, Opogadó, Salaquí y otros directos al río Atrato en su cuenca baja.

**ALERTA ROJA: PROBABILIDAD DE CRECIENTES SÚBITAS EN LOS RÍOS DE MONTAÑA Y DIFERENTES CORRIENTES DEL OCCIDENTE DEL DEPARTAMENTO DE ANTIOQUIA (APORTANTES AL RIO ATRATO).**

Se mantiene esta alerta dado que persisten las lluvias en amplios sectores del departamento de Antioquia acompañadas de fuerte actividad eléctrica; por tanto, se preve incrementos significativos de los caudales en los principales ríos afluentes al río Atrato. Por lo anterior el IDEAM recomienda a la población ribereña y a las autoridades de gestión del riesgo mantenerse atentos al aumento del nivel de los ríos Murri, Sucio y Murindó que drenan hacia el río Atrato.



## RÍOS AFLUENTES AL GOLFO DE URABÁ

### ALERTA NARANJA: PROBABILIDAD DE CRECIENTES SÚBITAS EN LOS RÍOS DEL URABÁ ANTIOQUEÑO.

Se mantiene esta alerta para los ríos del golfo de Urabá dado se pronostica persistan las lluvias de variada intensidad en las cuencas de los ríos León y Mulatos, las cuales se prevé generen incrementos súbitos en los niveles de estos cauces principales y sus afluentes, se espera que esta condición hidrológica se refleje para los demás cauces superficiales de la zona como los ríos Vijagual, Zungo, Chigorodó, Carepa, Apartado y río Grande. El IDEAM recomienda a la población ribereña en general y a las autoridades locales continuar atentos al incremento súbito de las caudales de estos ríos y sus principales afluentes entre otros.

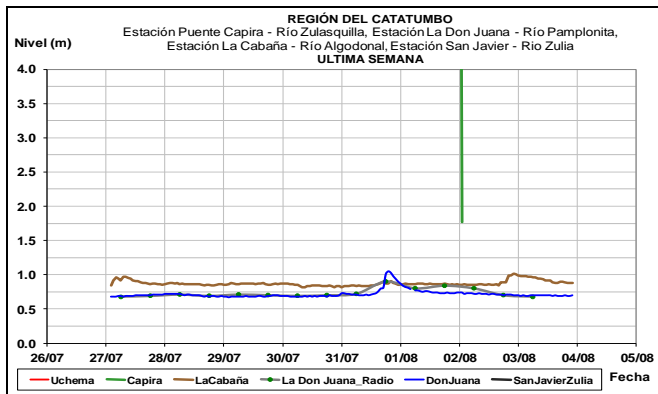
## CUENCA DEL RÍO SINÚ

### ALERTA NARANJA: NIVELES ALTOS EN LA CUENCA DEL RÍO SINÚ.

Se mantiene esta alerta por cuanto, los niveles aunque tienden descenso, registra valores altos en la cuenca del río Sinú, particularmente en la cuenca baja. Se resaltan las precipitaciones registradas, especialmente en estribaciones del Parque Nacional Natural del Nudo de Paramillo, por tanto, se recomienda a ciudadanía en general asentada en las zonas ribereñas de los municipios Tierralta, Valencia, Morales, Montería, Ceteré, San Pelayo, Carrillo y Lorica.

## CUENCA DEL CATATUMBO

Los cauces pertenecientes a la región del Catatumbo muestran estabilidad en los niveles en la última semana.



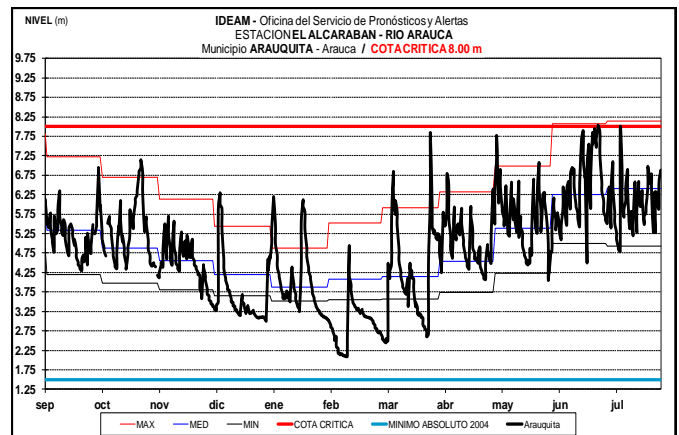
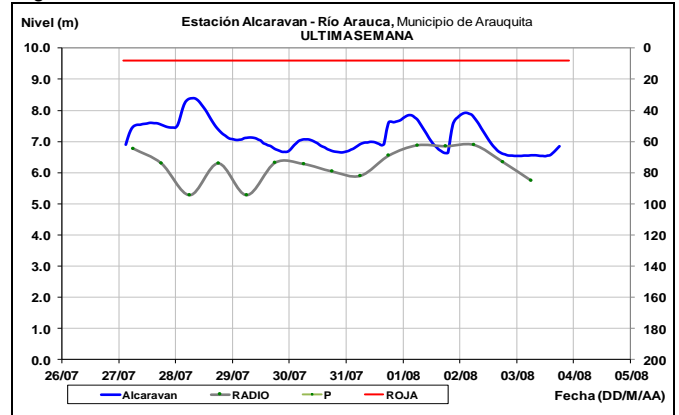
## ÁREA HIDROGRÁFICA ORINOCO

## CUENCA DEL RÍO ARAUCA

### ALERTA NARANJA: NIVELES ALTOS EN EL RÍO ARAUCA.

Se mantiene esta alerta dado que continúan las fluctuaciones moderadas con valores altos en los niveles del río Arauca (municipio de Arauquita), así como en los afluentes en la cuenca alta. El IDEAM recomienda monitoreo continuo especialmente en los niveles de los ríos Margua, Cobugón, Chitagá, San Miguel, Banadía, Satoca, Bojabá, Cobaría y Royota, dado que se están presentado nuevos incrementos

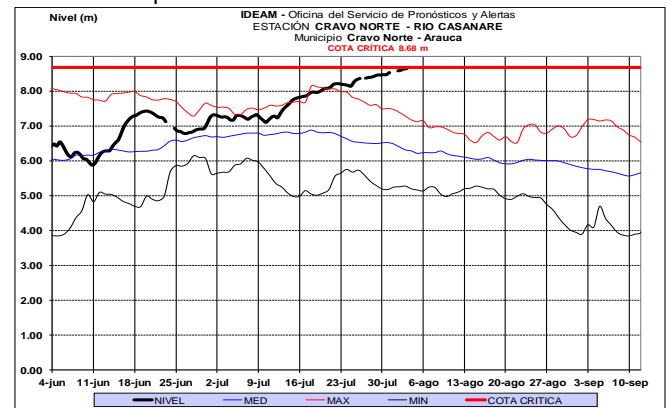
súbitos en los niveles de estos ríos, producto de las lluvias registradas durante los últimos días.



## CUENCA DEL RÍO CASANARE

### ALERTA ROJA: NIVELES ALTOS EN LA CUENCA DEL RÍO CASANARE.

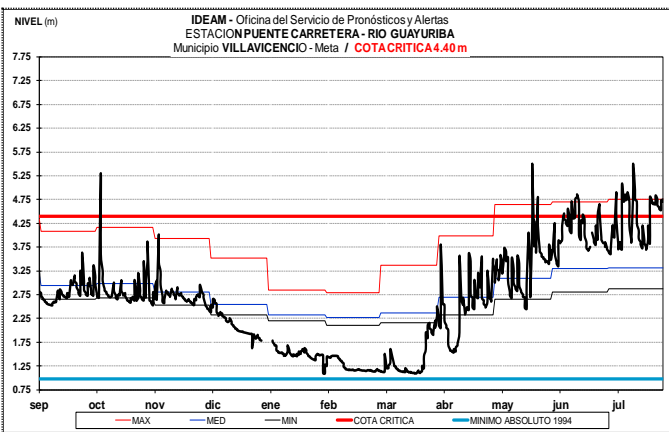
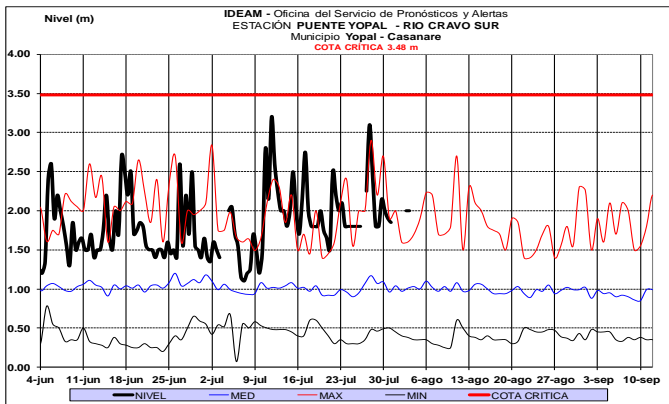
Se mantiene esta alerta ya que los niveles del río Casanare se encuentran altos próximos a la cota de afectación a la altura del municipio de Cravo Norte. Esta alerta se extiende para la cuenca del río Ariporo. Especial atención al río Tame (afluente al río Casanare, a la altura del municipio de Tame) y otros afluentes. El IDEAM recomienda a las autoridades locales y regionales de Gestión del Riesgo estar muy atentos al comportamiento del nivel del río Casanare, ante posibles afectaciones por desbordamientos e inundaciones.



## CUENCA DEL RÍO META

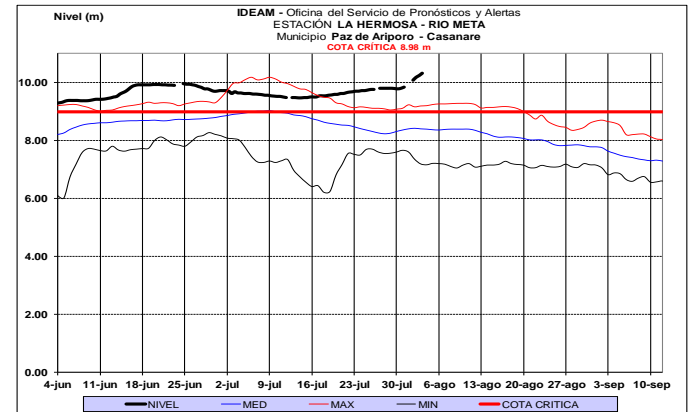
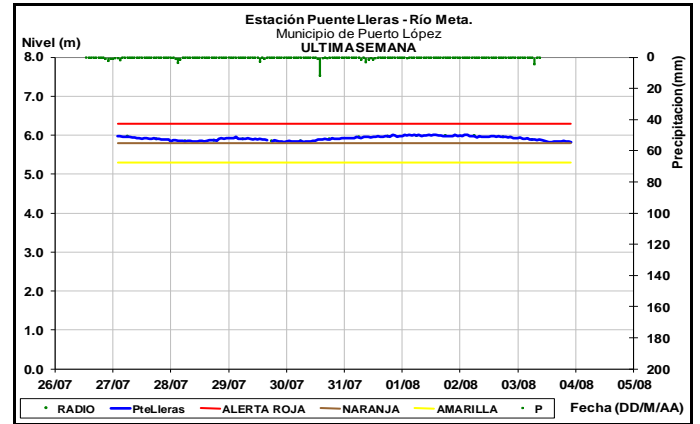
### ALERTA NARANJA: SE PREVÉN INCREMENTOS SÚBITOS EN APORTANTES A LA CUENCA ALTA Y MEDIA DEL RÍO META.

Se mantiene esta alerta dado que se prevé continúen los incrementos moderados en los niveles de los ríos Guayuriba, Guatiquía, Guacavía, Negro, Humadea, Guamal, Humea, Garagoa, Upía, Lengupá y Manacacías entre otros de la cuenca alta, y ríos Cusiana, Cravo Sur, Túa, Yucao, Tea, Caño Cumaral, Melúa, Tocaría, Nunchía, Pauto entre otros que drenan al río Meta en la cuenca media, dada la saturación de los suelos por las lluvias ocurridas en los últimos días en los piedemontes de Casanare y Meta. El IDEAM recomienda a la población ribereña, autoridades locales y regionales de Gestión del Riesgo seguir muy atentos ante incrementos en los niveles de estos ríos. Nota: Se han observa incrementos importantes en el nivel de los ríos Humea, Upía, Cravo Sur y Cusiana.



### ALERTA ROJA: NIVELES ALTOS EN LA PARTE MEDIA-BAJA DEL RÍO META.

Se mantiene esta alerta por los niveles altos que se registran en el río Meta desde Puerto López hasta el municipio de Paz de Ariporo. El IDEAM recomienda a la población ribereña, autoridades locales y regionales de Gestión del Riesgo seguir muy atentos al comportamiento del nivel del río en este sector, ante posibles afectaciones por desbordamientos e inundaciones.



## CUENCA DEL RÍO GUAVIARE

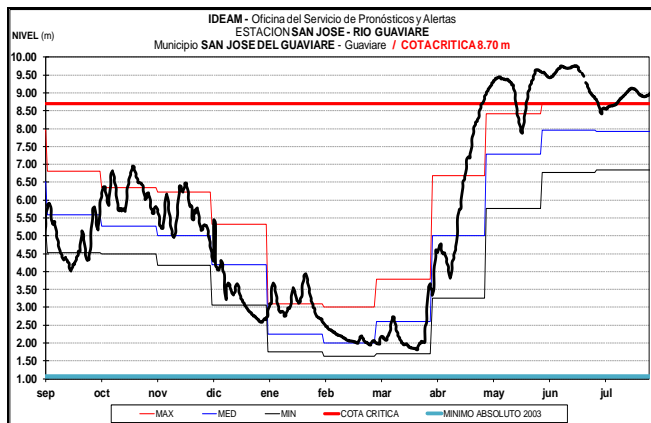
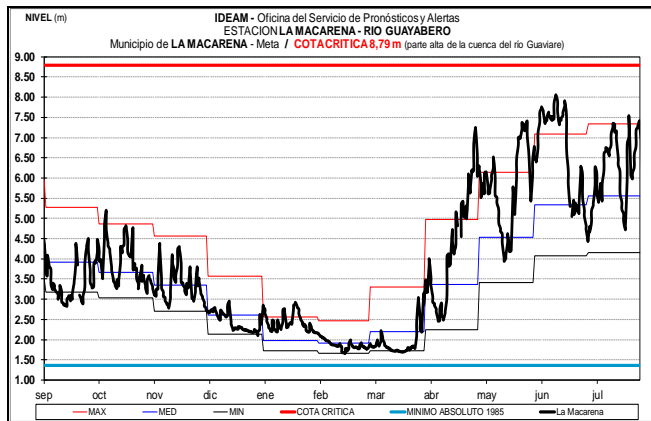
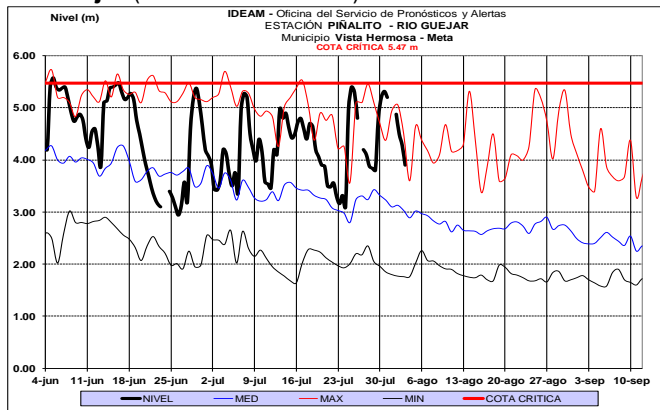
### ALERTA NARANJA: NIVELES ALTOS EN AFLUENTES DE LA CUENCA ALTA DEL RÍO GUAVIARE.

Se mantiene esta alerta dado que continúan altos los niveles de los ríos Losada, Guejar y Guayabero, afluentes a la cuenca alta del río Guaviare. Se recomienda a la población ribereña continuar atentos al comportamiento de los niveles de estos ríos.

### ALERTA ROJA: NIVELES ALTOS EN EL RÍO ARIARI Y GUAVIARE.

Se mantiene esta alerta dado que continúan altos los niveles del río Ariari y Guaviare, con valores en el rango de altos y que superan la cota de afectación en los municipios de Puerto Rico, San José de Guaviare y Mapiripán. Se recomienda a los comités Locales y Regionales tomar las medidas necesarias ante posibles afectaciones por desbordamientos e inundaciones en sectores rurales y urbanos de estos municipios. Los sectores más críticos en el departamento del Guaviare son zonas rurales y urbanas del municipio de El Retorno (por un brazo del río Guaviare) y San José del Guaviare.

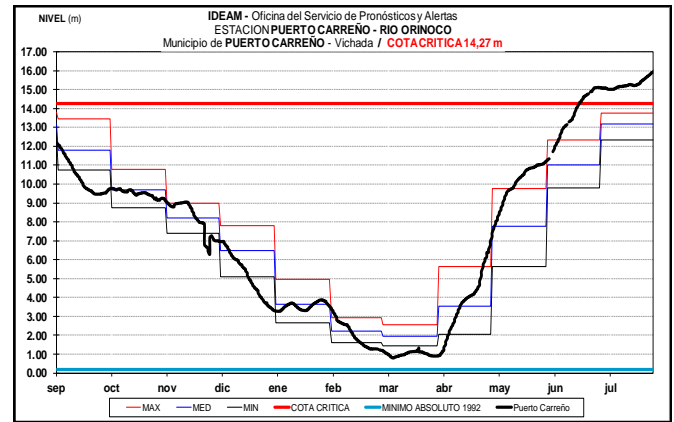
## Río Güejar (San Juan de Arama)



## CUENCA DEL RÍO ORINOCO

### ALERTA ROJA: NIVELES ALTOS EN EL RÍO ORINOCO.

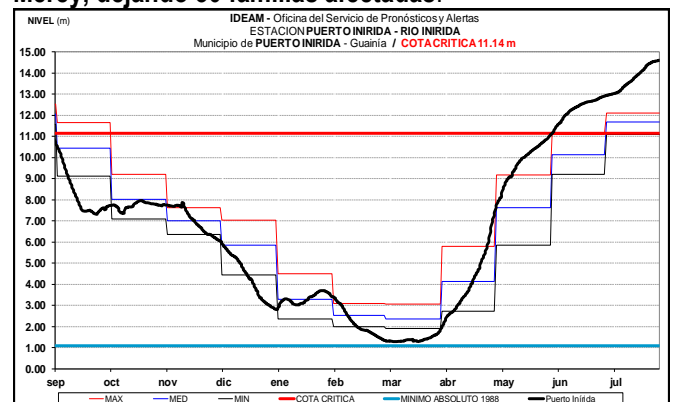
Prevalece esta alerta por cuanto los niveles se encuentran por encima de la cota de afectación a la altura del municipio de Puerto Carreño (Vichada). Se recomienda a las autoridades de Gestión del Riesgo y a la población ribereña estar atentos al comportamiento de los niveles del río, dado que actualmente se están presentando inundaciones en el municipio de Puerto Carreño (Vichada).



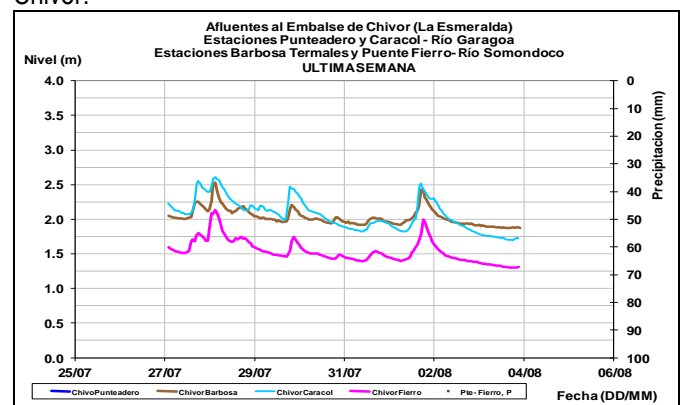
## CUENCA DEL RÍO INÍRIDA (CUENCA BAJA)

### ALERTA ROJA: NIVELES ALTOS EN LA CUENCA DEL RÍO INÍRIDA.

Se mantiene esta alerta por la persistencia de niveles altos en el río Inírida a la altura de la estación Puerto Inírida, con niveles que superan la cota de desbordamiento. Se recomienda tanto a los comités locales y regionales del riesgo en Puerto Inírida y a la población asentada en las riberas mantener atento seguimiento al comportamiento de los niveles tanto del río Inírida en sectores de la cuenca alta-media como de los afluentes. Se resalta las inundaciones reportadas en días pasados, en el corregimiento Cachual por desbordamiento del río Atabapo, en la comunidad de Mery, dejando 30 familias afectadas.



Tendencia general al descenso en los niveles de los ríos Garagoa y Somondoco, afluentes al embalse La Esmeralda-Chivor.

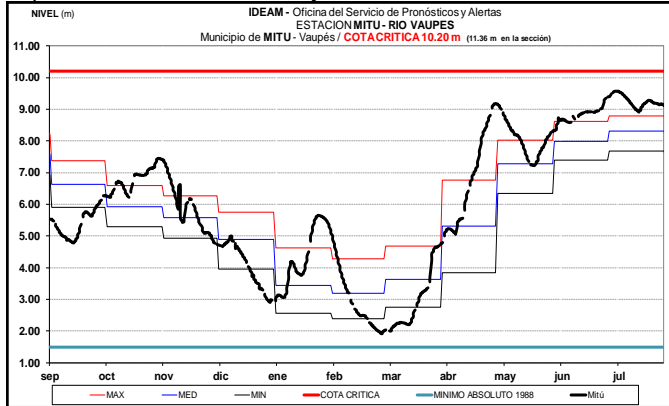


## ÁREA HIDROGRÁFICA AMAZONAS

### CUENCA DEL RÍO VAUPÉS

**ALERTA AMARILLA:** PROBABILIDAD DE INCREMENTOS MODERADOS EN LOS AFLUENTES DE LA CUENCA BAJA DEL RÍO VAUPÉS.

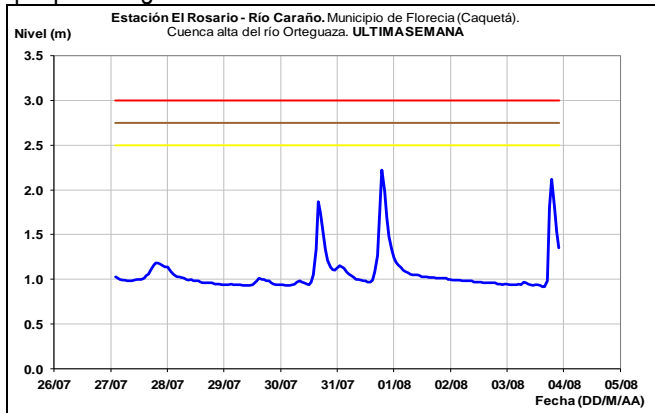
Se mantiene esta alerta ya que es posible que se incrementen los niveles en los afluentes del río Vaupés en la parte baja, debido a las precipitaciones que se han presentado sumado al hecho que los niveles de este río se encuentran altos. El IDEAM recomienda a Gestión del Riesgo y a la población ribereña, estar atenta al nivel del río Vaupés y afluentes, especialmente en la zona baja.



### RÍO CAQUETÁ

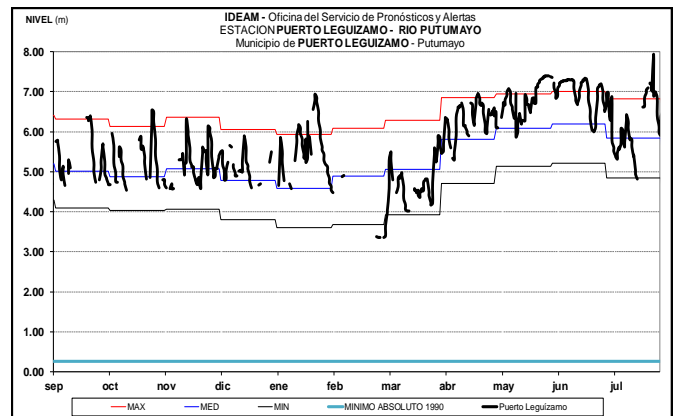
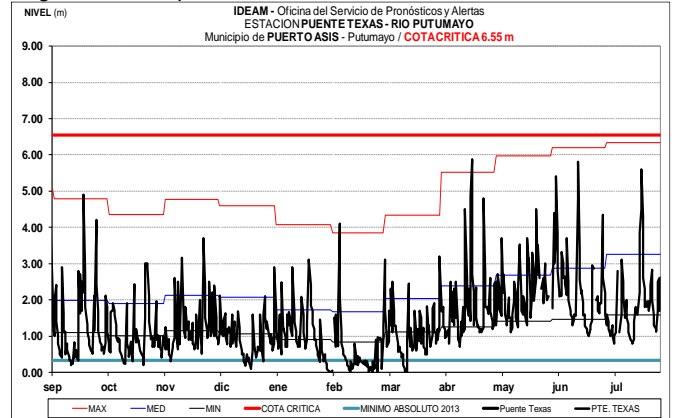
**ALERTA AMARILLA:** PROBABILIDAD DE INCREMENTOS MODERADOS EN LOS AFLUENTES DE LA CUENCA ALTA DEL RÍO CAQUETÁ

Se emite esta alerta dado que se prevé incrementos moderados en los niveles de los ríos Mocoa, Sangoyaco, Mulato, Orteguzza, Caraño y Pescado, debido a que se pronostica persistan las lluvias de variada intensidad en la zona. Es importante estar atentos al nivel de estos cauces especialmente por las condiciones de humedad antecedente del suelo en las cuencas de estos ríos y sus afluentes. El IDEAM recomienda a la población ribereña y a las autoridades locales estar continuamente monitoreando los caudales de estos ríos del piedemonte, ya que tradicionalmente para esta época se suelen presentar precipitaciones de carácter fuerte que pueden generar crecientes súbitos.



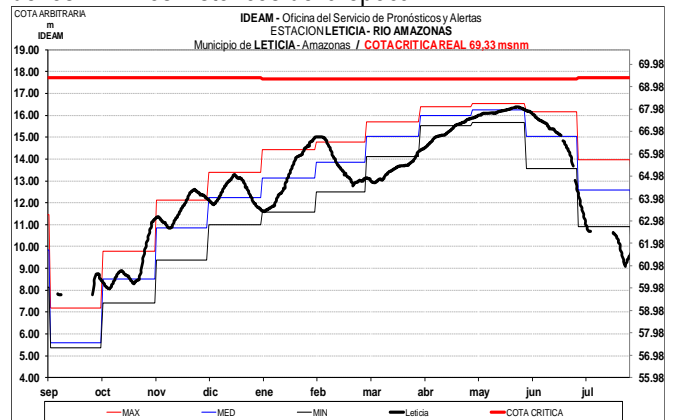
### CUENCA RÍO PUTUMAYO

Fluctuaciones moderadas con tendencia general de descenso en los niveles de la cuenca alta-media del río Putumayo, registrados en los municipios de Puerto Asís y Puerto Leguízamo, respectivamente.



### RÍO AMAZONAS

El nivel del río Amazonas a la altura de Leticia continúa registrando tendencia al descenso, con valores sobre el rango de los mínimos históricos de la época.



## ÁREA HIDROGRÁFICA PACÍFICO

### RÍO SAN JUAN DE ATRATO

**ALERTA AMARILLA:** PROBABILIDAD DE CRECIENTES SÚBITAS EN LA CUENCA DEL RÍO SAN JUAN.

Debido a que los pronósticos de precipitaciones muestran incrementos en las lluvias en la zona se mantiene el nivel de alerta amarilla por probabilidad de crecientes súbitas en las cuencas aportantes al río San Juan, que sumado a las precipitaciones en el último día en el litoral del sur de Chocó elevan dicha probabilidad de incrementos en los niveles. El IDEAM recomienda a la población ribereña continuar atentos al monitoreo de los ríos y quebradas de la cuenca del río San Juan.

### CUENCA DEL RÍO BAUDÓ

**ALERTA NARANJA:** CRECIENTES SÚBITAS EN LOS RÍOS BAUDÓ Y DIRECTOS AL OCÉANO PACÍFICO.

Se mantiene esta alerta dadas las lluvias de variada intensidad registradas sobre sectores del occidente y sur del departamento del Chocó, las cuales podrían generar nuevos incrementos significativos en los niveles de los ríos Baudó, Docampadó y directos al Pacífico. Se recomienda a los pobladores ribereños en zonas bajas de los municipios Alto y Medio Baudó (Chocó) y específicamente en los sectores del litoral del Pacífico estar atentos al comportamiento de los niveles de los ríos Jella y Chocolatal.

### CUENCA DEL RÍO MICAY

**ALERTA NARANJA:** PROBABILIDAD DE CRECIENTES SÚBITAS EN LOS RÍOS QUE VIERTEN AL PACÍFICO EN EL DEPARTAMENTO DEL CAUCA.

Se preve precipitaciones en la zona, por tanto, se mantiene esta alerta en los ríos Naya, Micay, Saija, Timbiquí, y sus afluentes. Es importante resaltar que los pronósticos meteorológicos indican que se podrían presentar lluvias de variada intensidad, por lo que se recomienda a la población ribereña y a las autoridades locales mantenerse atentos al aumento de los niveles de los ríos Micay, Timbiquí y sus principales afluentes.

### CUENCAS DE LOS RÍOS DAGUA Y ANCHICAYÁ

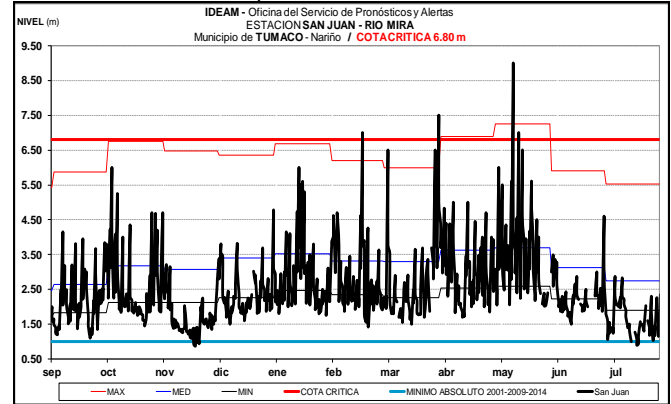
**ALERTA AMARILLA:** PROBABILIDAD DE CRECIENTES SÚBITAS EN LOS RÍOS DAGUA Y ANCHICAYÁ.

Se mantiene este nivel de alerta debido a que se espera nuevas precipitaciones en la región Pacífica para la tarde de hoy, especialmente en el sector del departamento de Valle del Cauca, por lo que no se descartan Ocurrencias de crecientes súbitas de carácter moderado en los ríos Dagua, Anchicayá, Calambre, Mayorquín y Raposo.

### RÍO MIRA

El río Mira reporta variaciones en los niveles, con valores alrededor de los promedios bajos históricos para este mes, de

acuerdo con los registros de la estación San Juan ubicada en el área rural del municipio de Tumaco.



**ALERTA ROJA. PARA TOMAR ACCIÓN** Advierte a los sistemas de prevención y atención de desastres sobre la amenaza que puede ocasionar un fenómeno con efectos adversos sobre la población, el cual requiere la atención inmediata por parte de la población y de los cuerpos de atención y socorro. Se emite una alerta sólo cuando la identificación de un evento extraordinario indique la probabilidad de amenaza inminente y cuando la gravedad del fenómeno implique la movilización de personas y equipos, interrumpiendo el normal desarrollo de sus actividades cotidianas.

**ALERTA NARANJA PARA PREPARARSE** Indica la presencia de un fenómeno. No implica amenaza inmediata y como tanto es catalogado como un mensaje para informarse y prepararse. El aviso implica vigilancia continua ya que las condiciones son propicias para el desarrollo de un fenómeno, sin que se requiera permanecer alerta.

**ALERTA AMARILLA. PARA INFORMARSE** Es un mensaje oficial por el cual se difunde información. Por lo regular se refiere a eventos observados, registrados o registrados y puede contener algunos elementos de pronóstico a manera de orientación. Por sus características pretéritas y futuras difiere del aviso y de la alerta, y por lo general no está encaminado a alertar sino a informar.

**CONDICIONES NORMALES** La información que se suministra se encuentra dentro de los rangos normales.

Director General (E)  
**OMAR VARGAS**

Jefe Oficina del Servicio de Pronósticos y Alertas  
**CHRISTIAN FELIPE EUSCÁTEGUI COLLAZOS**

Hidrólogo de turno:  
**CARLOS MAURICIO MERCHÁN OLAYA**

Correo electrónico: [alertasideam@gmail.com](mailto:alertasideam@gmail.com)  
Calle 25 D No. 96 B-70, Bogotá D. C.  
Teléfono: 3527160 - Ext. 1330 -1334 -1335 -1336