



# INFORME HIDROLÓGICO DIARIO N° 268

Bogotá D.C, lunes 25 de septiembre de 2017  
Hora de actualización 11:30 p.m.

Observación: el presente informe puede ser corregido y/o actualizado en el futuro. No representa una certificación oficial del IDEAM

**ALERTA ROJA. PARA TOMAR ACCIÓN**

**ALERTA NARANJA. PARA PREPARARSE**

**ALERTA AMARILLA. PARA INFORMARSE**

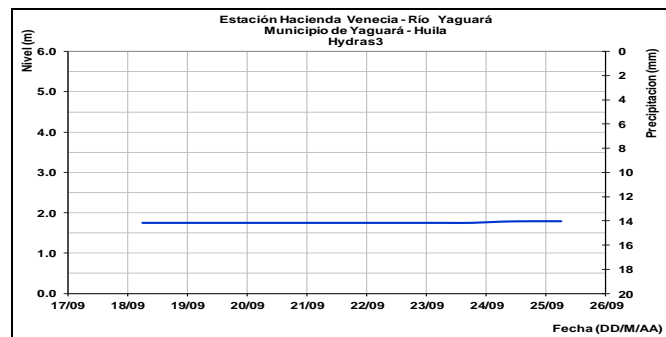
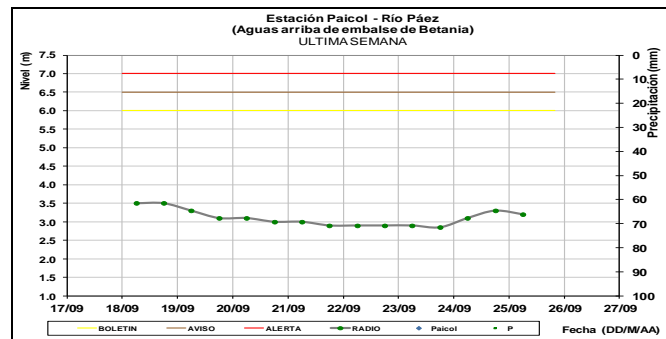
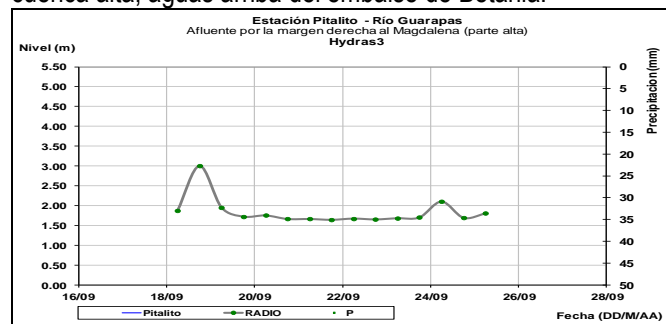
De acuerdo con la información registrada en las estaciones automáticas en tiempo real y los reportes telefónicos para los ríos en los cuales se cuenta con infraestructura de observación, se describe el estado de los niveles de los ríos en las principales cuencas del territorio nacional. Es importante resaltar que los datos de los niveles de los ríos, registrados diariamente por el IDEAM, corresponden al nivel del agua del río registrado en los limnímetros (miras ubicadas en una de las márgenes del río).

## ÁREA HIDROGRÁFICA MAGDALENA - CAUCA

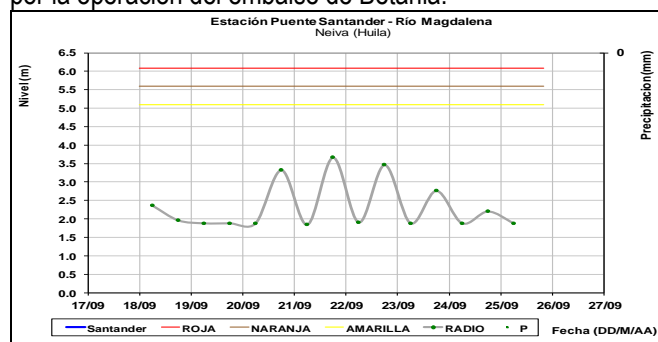
### CUENCA DEL RÍO MAGDALENA

#### CUENCA ALTA

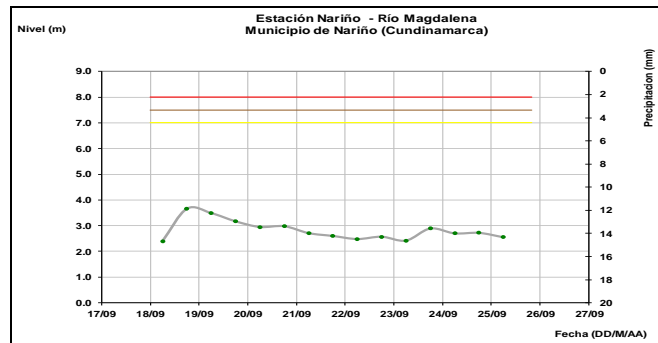
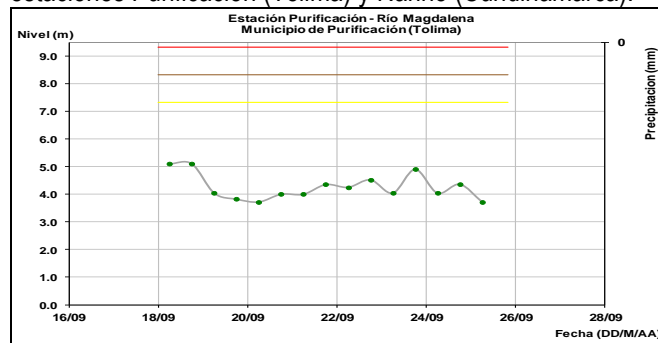
Estabilidad en los niveles de los ríos Guarapas, Páez y Yaguará. Estos ríos son afluentes del río Magdalena en la cuenca alta, aguas arriba del embalse de Betania.



Descensos en el nivel del río Magdalena a la altura de la estación Puente Santander, el cual se encuentra influenciado por la operación del embalse de Betania.

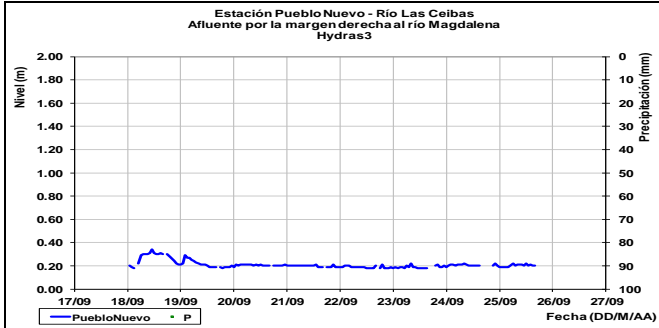


Descenso en el nivel del río Magdalena a la altura de las estaciones Purificación (Tolima) y Nariño (Cundinamarca).



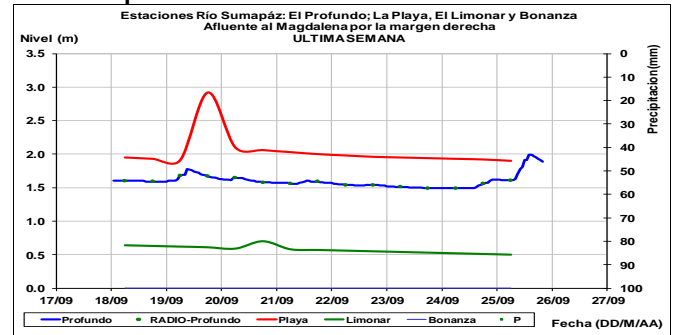
**Afluentes en el sector:** Comportamiento estable en los niveles para los ríos: Ceibas a la altura de la estación Pueblo Nuevo, Lagunilla a la altura de la estación Puente Gato Negro, Gualí en la estación La Esperanza, Combeima a la altura de la estación Montezuma y Saldaña en la estación Piedras de Cobre.

**Río Ceibas. Municipio de Neiva**



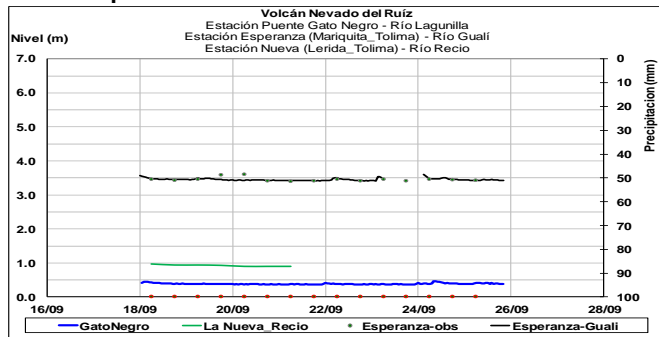
Ascensos en los niveles del río Sumapáz durante las últimas horas.

**Río Sumapáz**

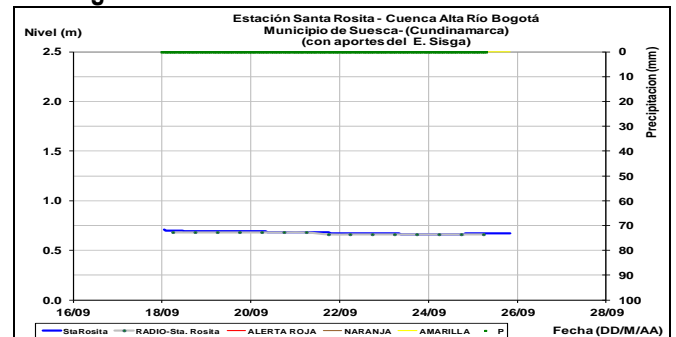


Se mantienen los niveles estables en el río Bogotá en su cuenca alta y baja. Se espera tiempo seco con cielo parcialmente cubierto en la mayor parte del área.

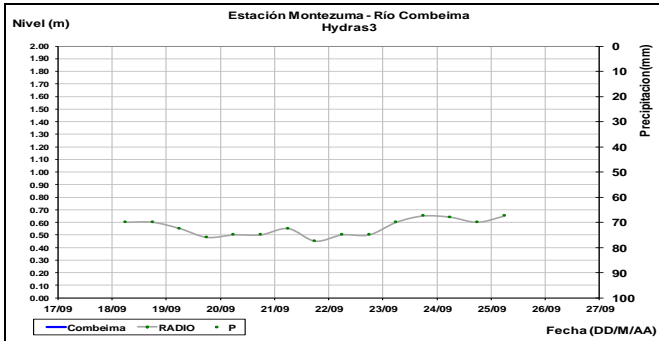
**Ríos Parque Natural Los Nevados**



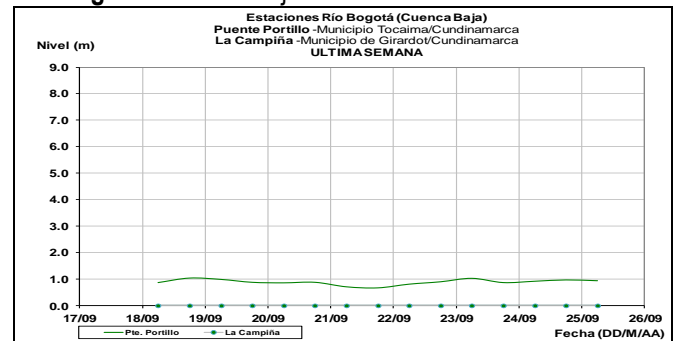
**Río Bogotá - Cuenca Alta**



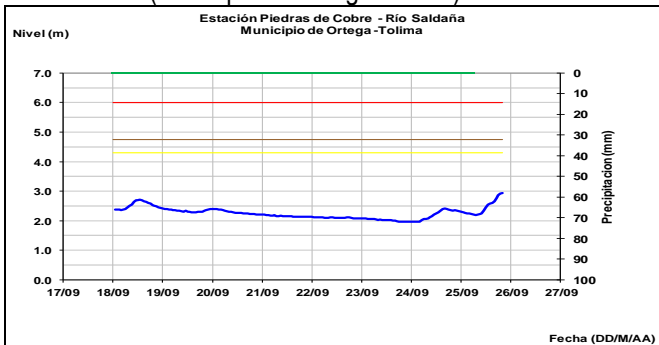
**Río Combeima**



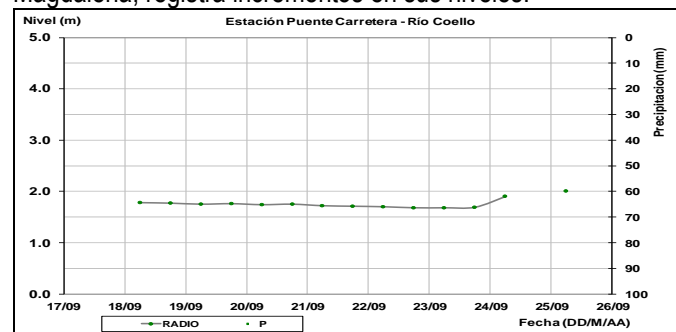
**Río Bogotá - Cuenca Baja**

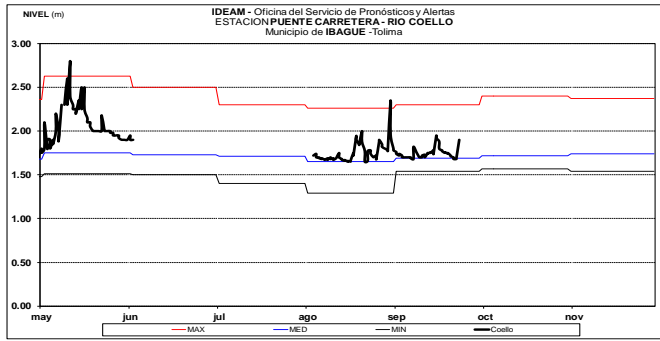


**Río Saldaña (municipio de Ortega-Tolima)**

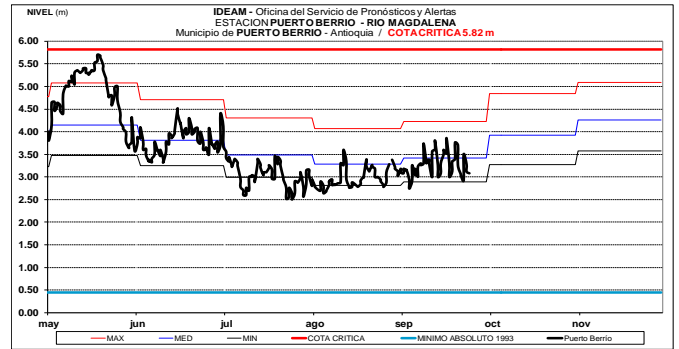


El río Coello afluente por la margen izquierda al río Magdalena, registra incrementos en sus niveles.

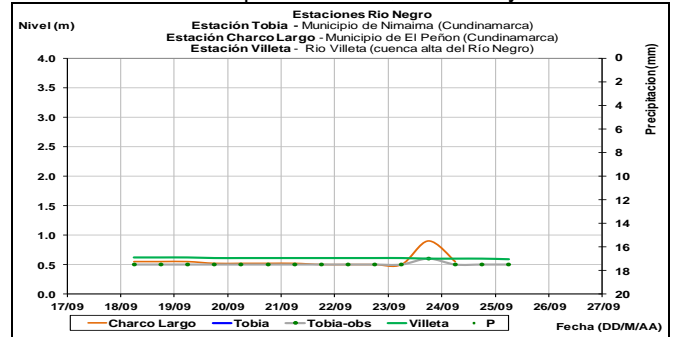
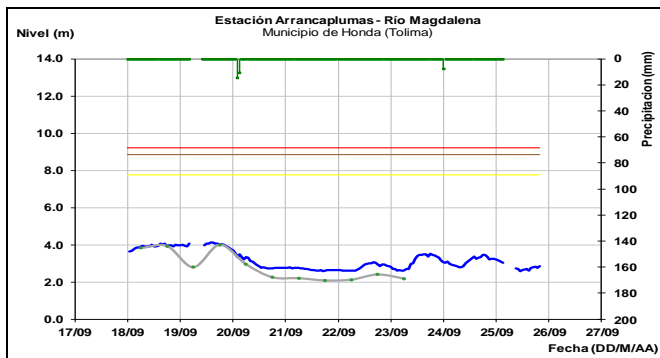




Aguas abajo a la altura de Honda (Tolima) y Puerto Salgar (Cundinamarca), el río Magdalena registra estabilidad en los niveles, con valores en el rango medio del mes.

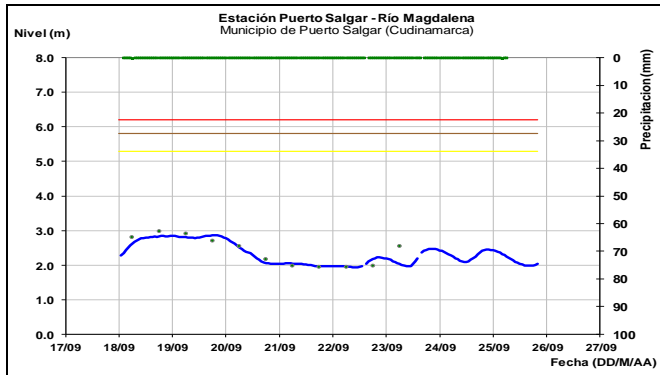


Estabilidad en el nivel del río Negro, el cual es monitoreado a la altura de los municipios Nimaima, El Peñón y Villeta.



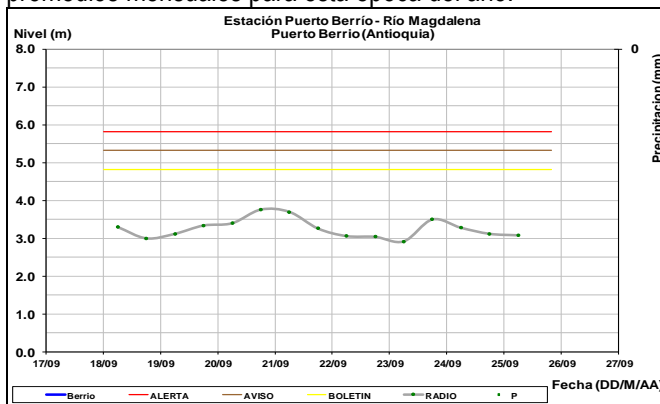
**ALERTA NARANJA: PROBABILIDAD DE CRECIENTE SUBITA EN LOS RIOS NARE Y LA MIEL**

Se mantiene este nivel de alerta dadas las lluvias de variada intensidad que se han registrado sobre la cuenca del río Nare, en el departamento de Antioquia. Similar situación se presentan en la cuenca del río La Miel. El IDEAM mantiene la recomendación para que la población en general y autoridades de Gestión del Riesgo local y regional se mantengan atento seguimiento al comportamiento de los niveles de estas corrientes.

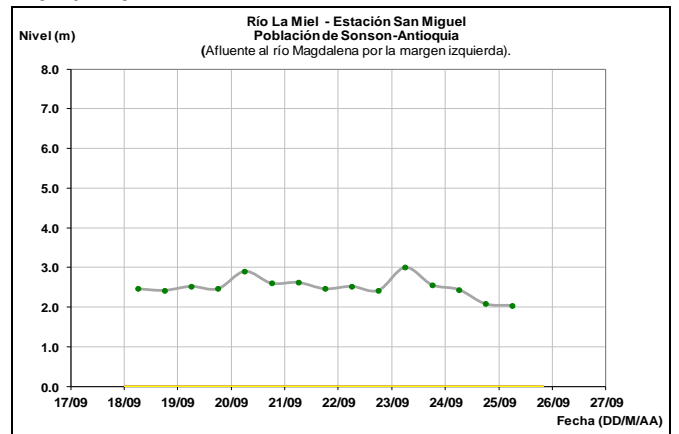


**CUENCA MEDIA**

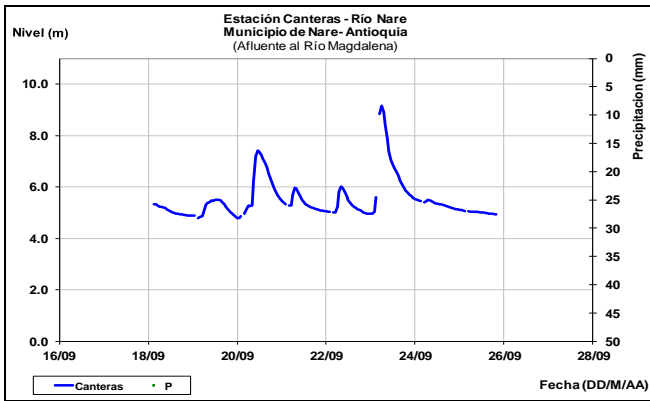
Oscilaciones ligeras en los niveles del río Magdalena en la estación Puerto Berrío, con valores alrededor de los promedios mensuales para esta época del año.



**Río La Miel**

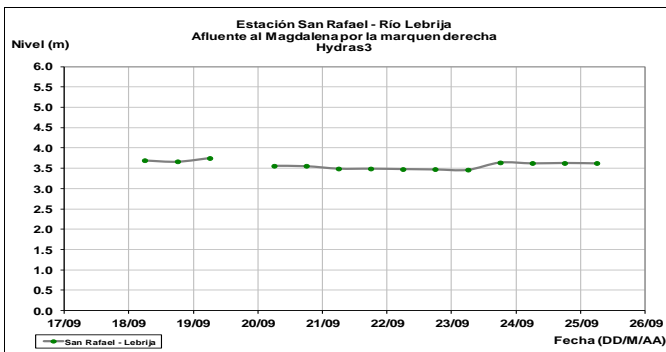


## Río Nare

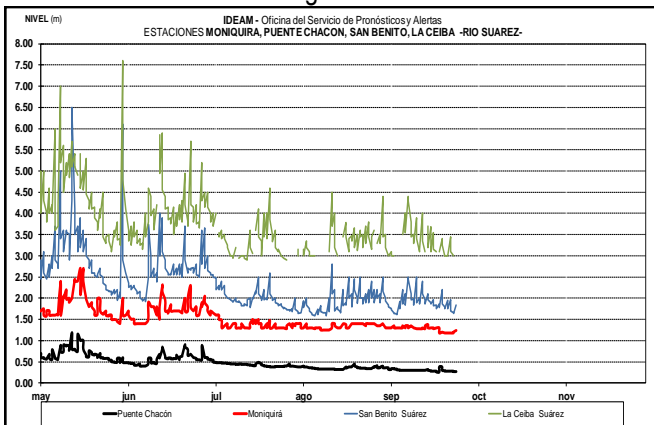


### ALERTA AMARILLA: VALORES ALTOS EN EL RIO LEBRIJA

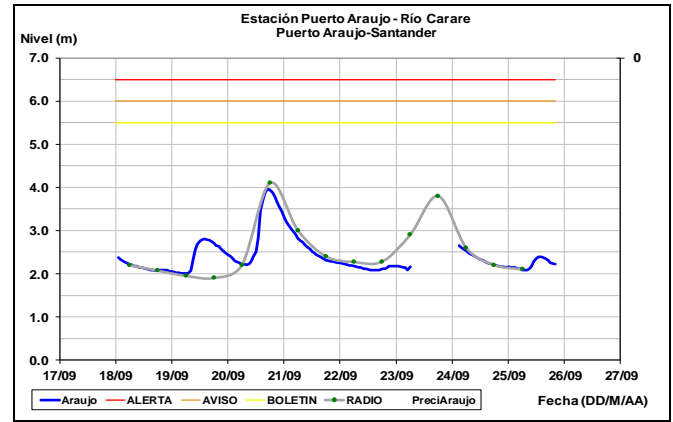
Persisten los niveles altos en el río Lebrija a la altura del municipio Sabana de Torres (Santander) y se prevé incrementos en los niveles de los afluentes, en especial en el río de Oro, producto de las lluvias que persistan en algunos sectores del norte del departamento de Santander.



Ligeras fluctuaciones en la cuenca del río Suarez, se espera que las lluvias no sean significativas y se mantengan los niveles en el rango de valores medios.



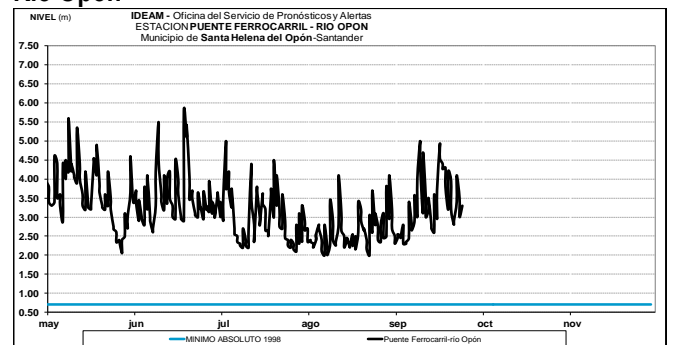
Predominan niveles en descenso en el río Carare a la altura de la estación Puerto Araujo en Cimitarra-Santander.



### ALERTA NARANJA: PROBABILIDAD DE INCREMENTO SUBITO EN EL RIO OPÓN

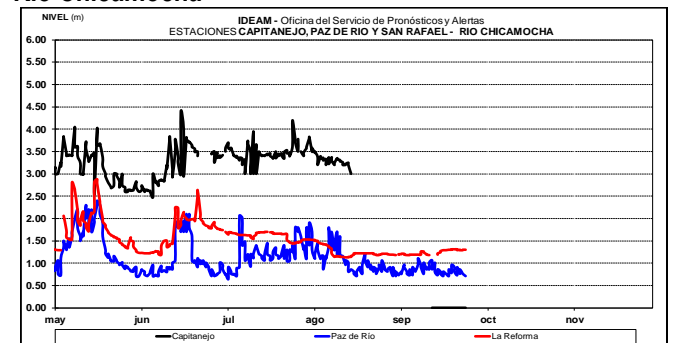
Se mantiene esta alerta por el aumento en el nivel del río Opón y sus afluentes, acentuado por las lluvias fuertes que se han registrado en la cuenca aportante y sobre sectores del occidente del departamento de Santander, las cuales pueden generar nuevos incrementos en los niveles de la cuenca del río Opón. El IDEAM hace una llamado de atención especial tanto a pobladores para que mantengan atento seguimiento al comportamiento de los niveles de este río.

## Río Opón

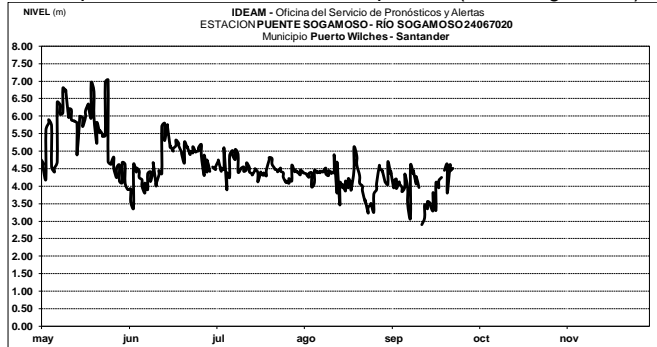


Se espera moderadas oscilaciones en el nivel del río Chicamocha, con una presencia de lluvias en la cuenca de aporte de los principales afluentes.

## Río Chicamocha



El río Sogamoso registra variaciones en los niveles, producto de la operación del embalse de Topocoro (Hidosogamoso).



**ALERTA NARANJA: PROBABILIDAD DE CRECIENTES SÚBITAS EN LOS RÍOS MURRI Y SUCIO**

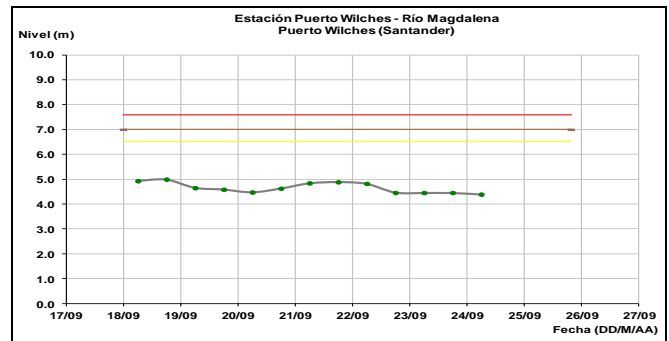
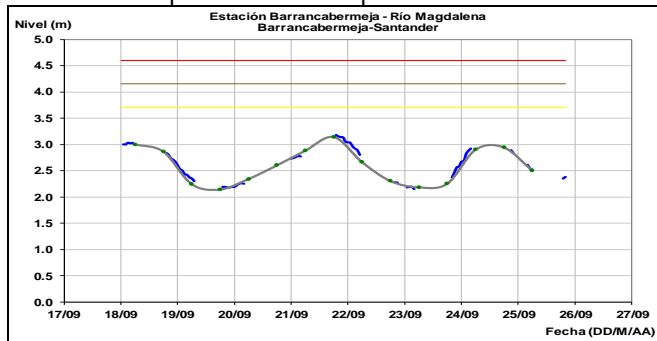
Se mantiene esta alerta dado que se prevé crecientes súbitas en los ríos Murrí, Sucio y sus afluentes, debido a las lluvias fuertes con presencia de tormentas eléctricas que se registraron en las cuencas aportantes. El IDEAM recomienda a las autoridades locales y regionales de Gestión del Riesgo y población ribereña en general mantengan atento seguimiento al comportamiento de los niveles de estos ríos y sus aportantes, dado que se pronostica persistan las lluvias fuertes durante los próximos días.

**ALERTA NARANJA: PROBABILIDAD DE CRECIENTES SÚBITAS EN RÍO SAN JUAN Y QUEBRADA LA LIBORIANA**

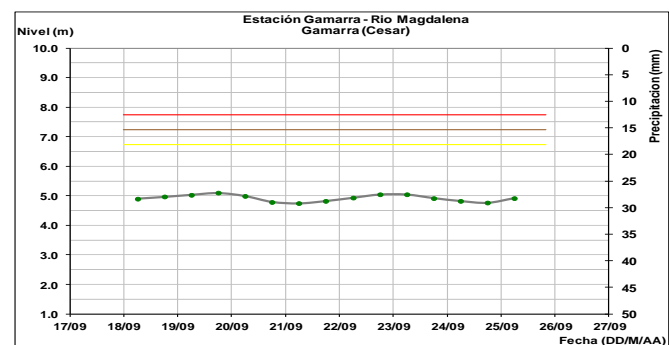
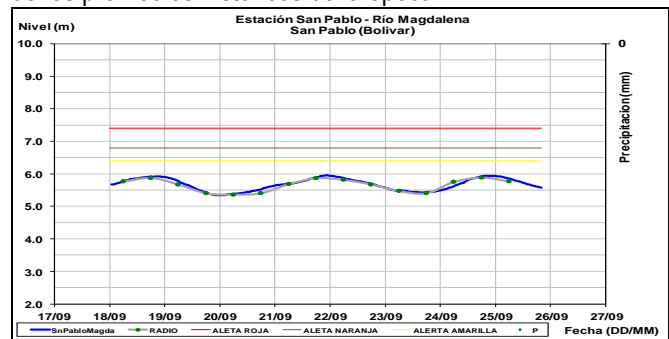
Se mantiene esta alerta debido a que durante los próximos se pronostica persistan las lluvias de carácter fuerte e inclusive con actividad eléctrica en el suroccidente del departamento de Antioquia, por esta razón, se recomienda a la población en general estar atentos frente a la eventualidad de crecientes súbitas de carácter moderado a fuerte en la quebrada La Liboriana y el río San Juan.

**CUENCA MEDIA-BAJA**

El río Magdalena en Barrancabermeja y Puerto Wilches, registra moderadas fluctuaciones en los niveles con valores cercanos a los promedios de la época.

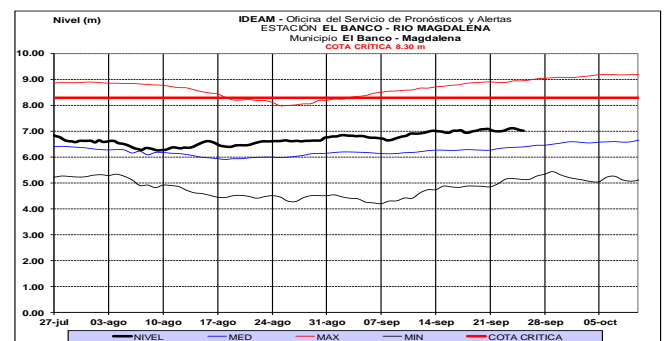


Niveles estables registra el río Magdalena en las estaciones San Pablo (Bolívar) y Gamarra (Cesar), con valores alrededor de los promedios históricos de la época.



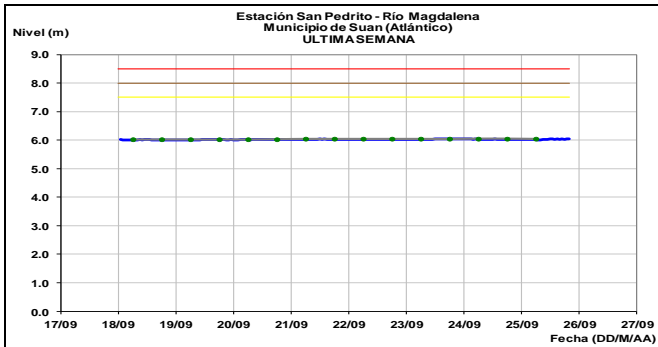
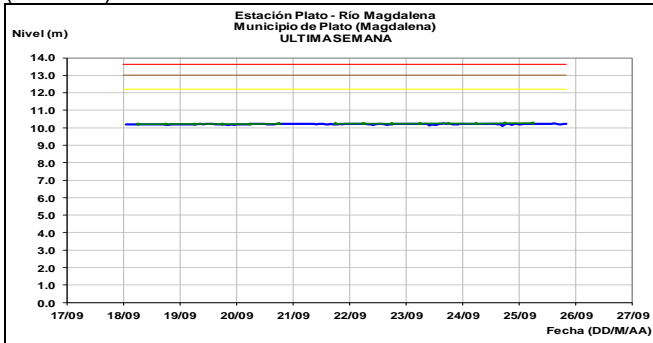
**CUENCA BAJA**

El río Magdalena en sectores de El Banco (Magdalena), registra estabilidad en los niveles, con valores cercanos a los promedios históricos para la época.

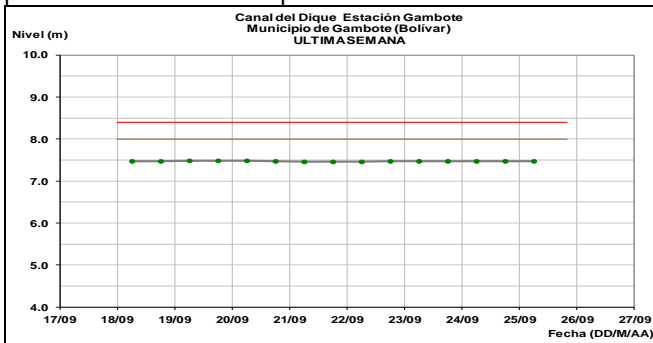


El río Magdalena (Brazo Mompós y Loba) a su paso por la depresión Momposina, registra niveles estables a la altura de

las estaciones de Plato (Magdalena) y San Pedrito (Atlántico).



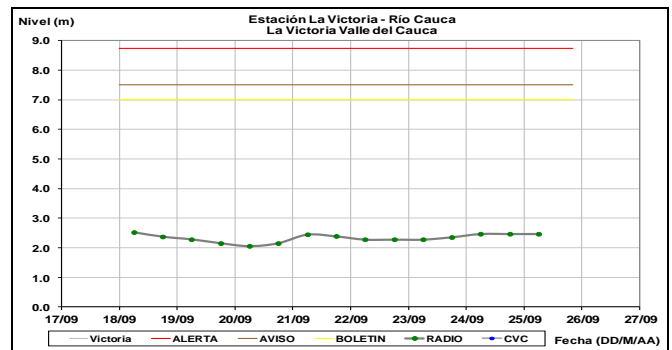
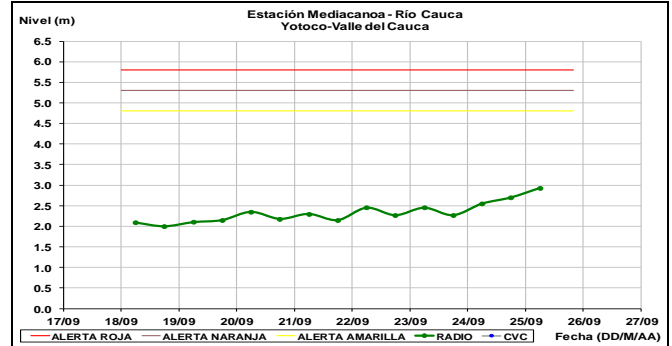
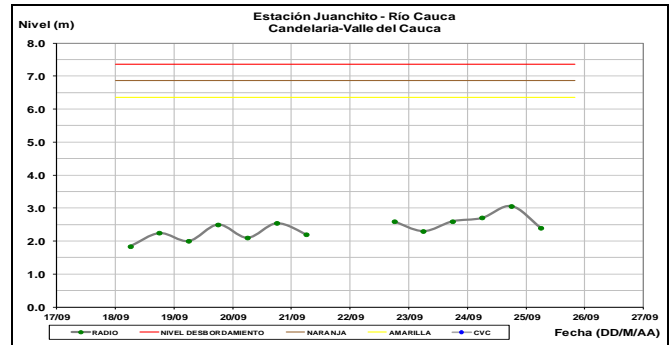
Comportamiento estable en los niveles del río Magdalena a lo largo del Canal del Dique, con valores por encima del promedio histórico de la época.



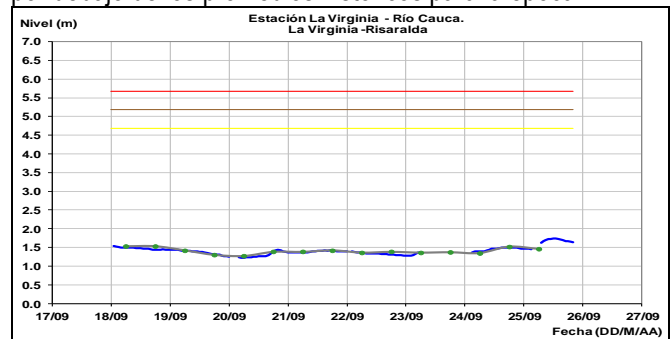
## CUENCA DEL RIO CAUCA

### CUENCA ALTA

Oscilaciones ligeras en el río Cauca en sectores de la cuenca alta, el cual es monitoreado en las estaciones Juanchito, Mediacanoa y la Victoria en el Valle del Cauca y La Virginia en Quindío.



El río Cauca a la altura del municipio de La Virginia (Risaralda), registra leves variaciones en el nivel y valores por debajo de los promedios históricos para la época.

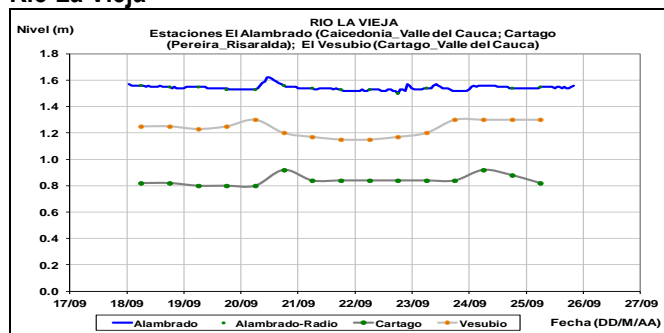


### ALERTA NARANJA: PROBABILIDAD DE CRECIENTES SÚBITAS EN LOS RÍOS DEL EJE CAFETERO

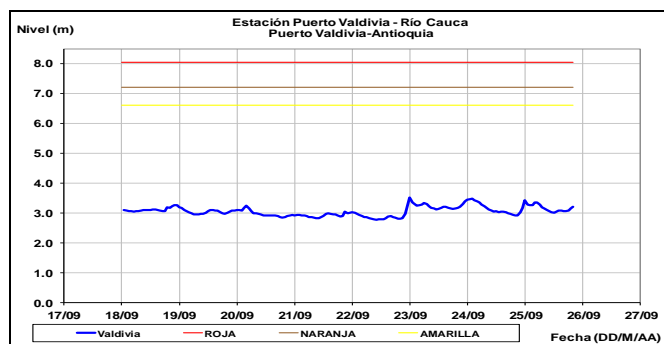
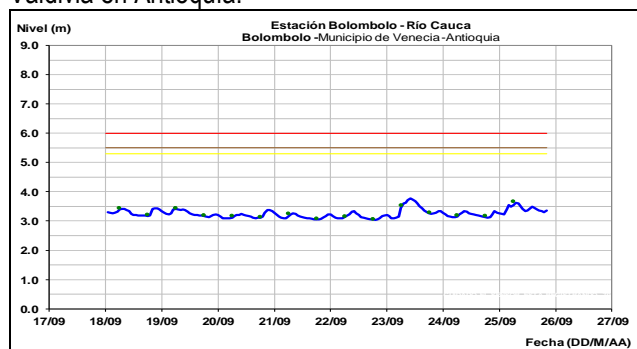
Se mantiene esta alerta debido a las lluvias de variada intensidad que se han presentado en el Eje Cafetero principalmente en el departamento de Caldas y Risaralda, por lo que se prevé crecientes súbitas especialmente en los ríos Risaralda, Frio, Sucio, Otún, Mapa, Tapias y Arma, entre otros ríos del eje cafetero.

Leves oscilaciones en los niveles de los ríos aportantes al río Cauca ubicados en sectores del eje cafetero como el Risaralda, Otún, Mapa, Chinchiná, La Vieja, entre otros.

### Río La Vieja



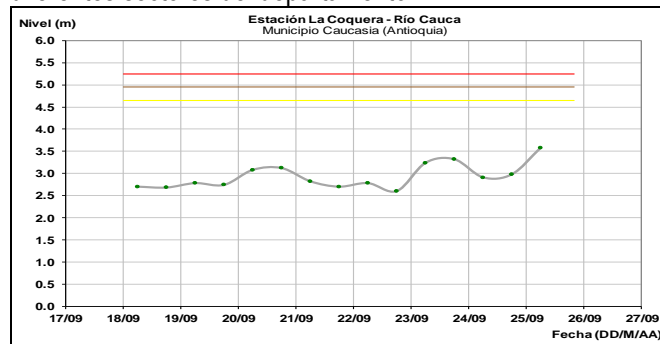
Se espera persistan las leves oscilaciones en el nivel del río Cauca, a la altura de los municipios de Venecia y Puerto Valdivia en Antioquia.



### ALERTA NARANJA: PROBABILIDAD DE CRECIENTES SÚBITAS EN LOS RÍOS DE MONTAÑA DEL DEPARTAMENTO DE ANTIOQUIA.

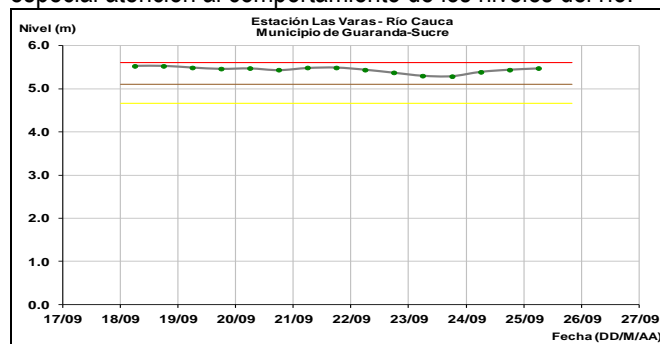
Con la persistencia de lluvias en algunos sectores de las cuencas de los ríos Medellín, Porce, Tarazá, Man y sus afluentes, se pueden presentar incrementos súbitos en el nivel de estos ríos. También se destacan los ríos Dabeiba, Tenche, Segovia, Tigüí, El Bagre, Nechí, Arma y los ríos Tamar e Ita afluentes al río Cimitarra que drenan sus aguas al río Magdalena. El IDEAM mantiene la recomendación a la población en general y autoridades locales y regionales de gestión del riesgo mantener atento seguimiento al

comportamiento de los niveles de estos ríos, dado que se pronostica persistan las lluvias durante los próximos días en diferentes sectores del departamento.



### ALERTA NARANJA: NIVELES ALTOS EN LA CUENCA BAJA DEL RIO CAUCA

Se mantiene esta alerta dado que los niveles del río Cauca en la parte baja desde el municipio de Guaranda (Sucre) se mantienen altos para la época. El IDEAM recomienda especial atención al comportamiento de los niveles del río.

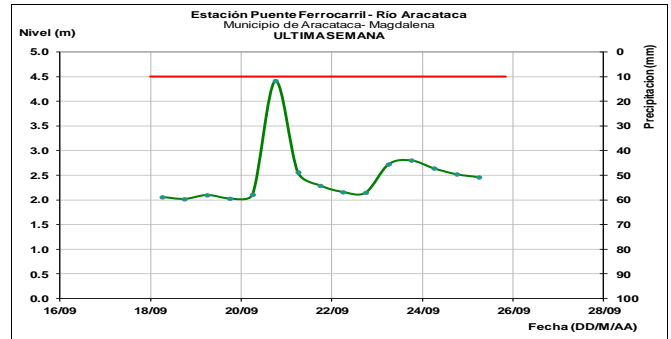
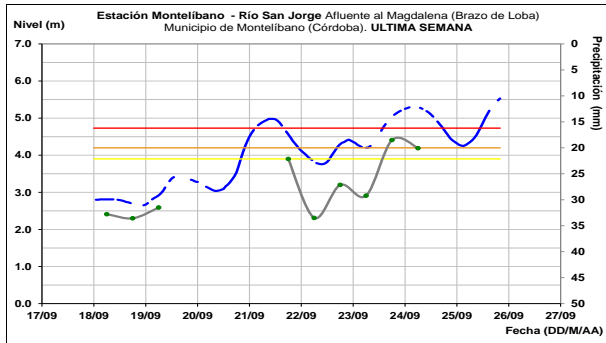


### CUENCA DEL RÍO SAN JORGE

#### ALERTA ROJA: CRECIENTE SÚBITA EN EL RIO SAN JORGE

Se genera alerta roja por una creciente súbita del río San Jorge medida a la altura de la estación Montelíbano en el municipio de Montelíbano, producto de las lluvias de variada intensidad que se han registrado durante los últimos días en la cuenca aportante. El IDEAM recomienda a la población ribereña y a las autoridades de Gestión del Riesgo Local y Regional, se mantengan muy atentos ante posibles afectaciones por desbordamientos e inundaciones en sectores rurales y urbanos. Se destaca las lluvias fuertes que se han registrado en áreas del bajo San Jorge sector La Mojana.



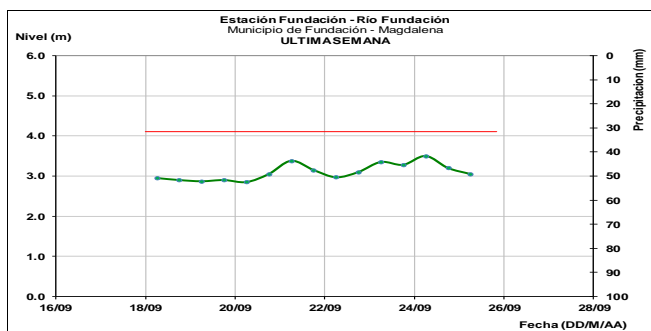
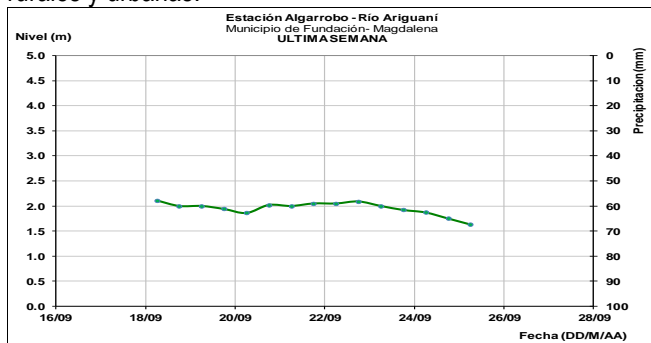


## AREA HIDROGRÁFICA CARIBE

### SIERRA NEVADA DE SANTA MARTA

#### ALERTA ROJA: CRECIENTES SÚBITAS EN LOS RÍOS QUE DESCENDEN DE LA SIERRA NEVADA DE SANTA MARTA

Se mantiene esta alerta dadas las crecientes súbitas que se registraron en los ríos Frio y Aracataca, dejando perdidas de cultivos en la Zona Bananera y afectaciones por desbordamientos e inundaciones en el casco urbano del municipio de Aracataca. Igualmente, se pueden presentar incrementos súbitos en los ríos Fundación, Tucurín y Sevilla. El IDEAM recomienda a las autoridades de Gestión del Riesgo y a la población en general asentada en las riberas de estos ríos estén atentos al comportamiento de los niveles y tomen las acciones necesarias ante posibles afectaciones por desbordamientos e inundaciones en zonas rurales y urbanas.



#### ALERTA AMARILLA: CRECIENTES SÚBITAS EN AFLUENTES DEL RÍO CESAR

Se presentan niveles en descenso en la cuenca del río Cesar y sus principales afluentes, por lo cual se reduce el nivel de alerta por crecientes súbitas en esta zona.

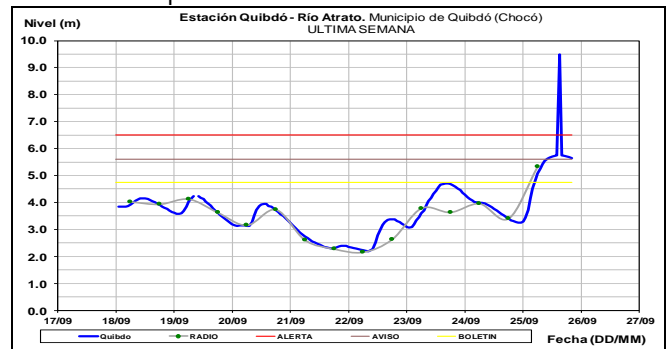
#### ALERTA NARANJA: PROBABILIDAD DE CRECIENTES SÚBITAS EN RÍOS, QUEBRADAS Y ARROYOS DE LA REGION CARIBE

Se sube la alerta dada la persistencia e intensidad de las lluvias con presencia de tormentas eléctricas en los departamentos de Atlántico, Magdalena, Bolívar, Sucre y Córdoba, se prevé la ocurrencia de crecientes súbitas en los ríos, quebradas y arroyos de la región.

### CUENCA DEL RÍO ATRATO

#### ALERTA NARANJA: PROBABILIDAD DE CRECIENTES SÚBITAS EN LA CUENCA DEL RÍO ATRATO

Se mantiene esta alerta dado que se prevé nuevas crecientes súbitas en el río Atrato y sus afluentes, debido a que durante los próximos días se pronostica persistan las lluvias fuertes sobre la cuenca aportante. El IDEAM recomienda a las autoridades locales y regionales de Gestión del Riesgo y población ribereña en general mantengan atento seguimiento al comportamiento de los niveles tanto del cauce principal como de sus aportantes en la cuenca alta.



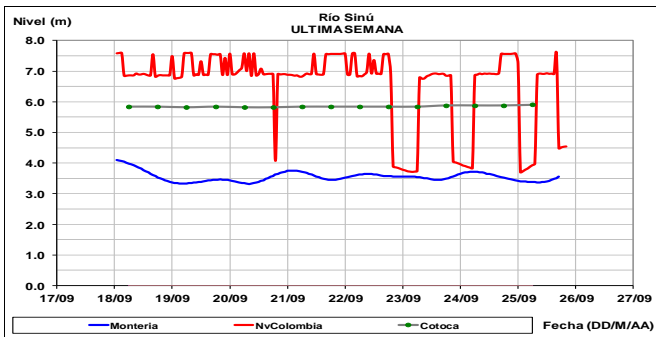
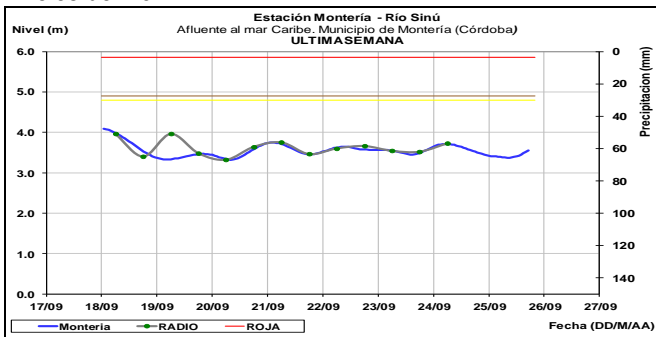
### CUENCA DEL RÍO SINÚ

#### ALERTA ROJA: NIVELES ALTOS EN EL RÍO SINÚ (CUENCA BAJA).

Se mantiene esta alerta por los niveles altos que se registran especialmente en la cuenca baja del río Sinú en los municipios de Lorica y San Bernardo del Viento. El IDEAM



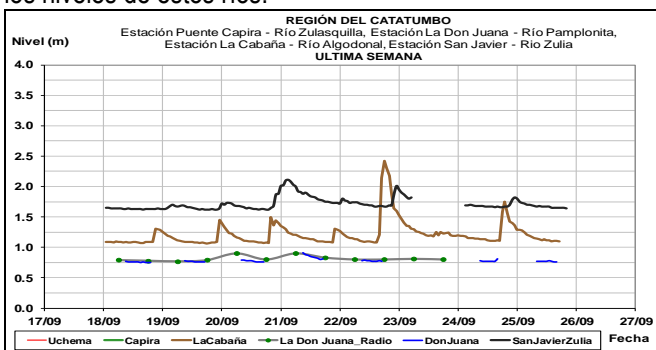
mantiene el llamado de atención especial a autoridades locales y regionales de Gestión del Riesgo para que mantengan atento seguimiento al comportamiento de los niveles del río.



## CUENCA DEL CATATUMBO

### ALERTA NARANJA: PROBABILIDAD DE INCREMENTOS SÚBITOS EN LOS RÍOS DE LA REGIÓN DEL CATATUMBO

Se mantiene esta alerta debido a que se prevé crecientes súbitas en los ríos Algodonal, Pamplonita, Zulia, Zulasquilla, Táchira, Sardinata, Tarra, Tibú y Presidente, dado que se pronostica persistan las lluvias durante los próximos días en la región. El IDEAM mantiene la recomendación a la población en general y a las autoridades de Gestión del Riesgo local mantener seguimiento en el comportamiento de los niveles de estos ríos.



## GOLFO DE URABÁ

### ALERTA ROJA: PROBABILIDAD DE INCREMENTOS SÚBITOS EN LOS RÍOS DEL URABÁ ANTIOQUEÑO

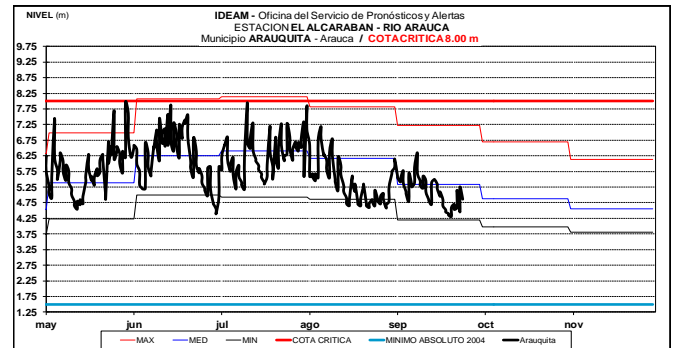
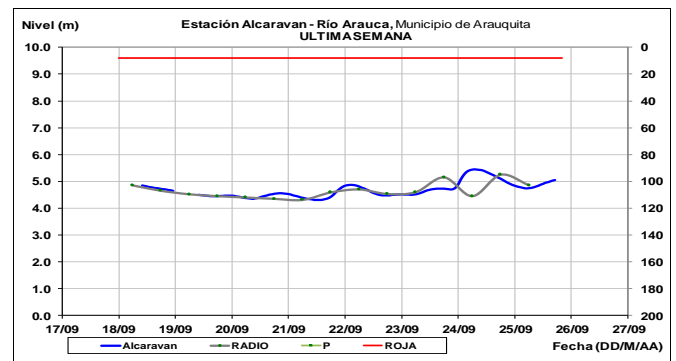
Continúa la alerta roja por probabilidad de crecientes súbitas para los ríos que vierten sus aguas al Golfo de Urabá, especialmente para la cuenca del río León, igualmente se

pueden presentar incrementos moderados en los ríos Tanela, Mulatos, Chigorodó, Carepa, Apartadó, Zungo, Grande, Guadualito, Turbo, Currulao y Vijagüal. El IDEAM mantiene la recomendación para que la población en general asentada en las riberas de estos ríos que desembocan en el mar Caribe, se mantenga muy atentos al comportamiento de los niveles dado que se podrían presentar nuevos incrementos súbitos en estos ríos.

## AREA HIDROGRÁFICA ORINOCO

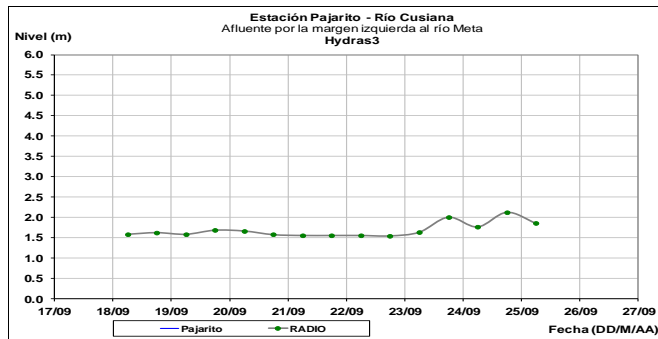
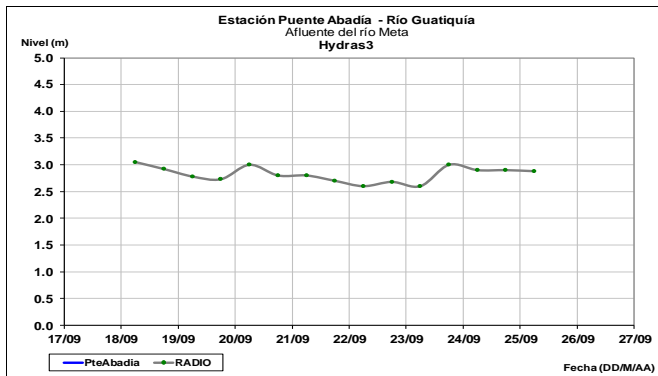
### CUENCA DEL RÍO ARAUCA

Niveles con ligeras fluctuaciones durante los últimos días a la altura de la estación Alcaraván – municipio de Arauquita.

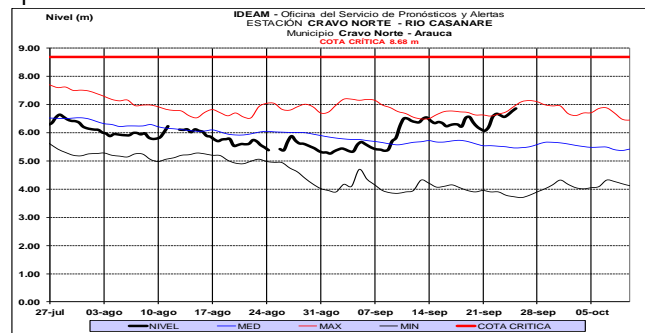
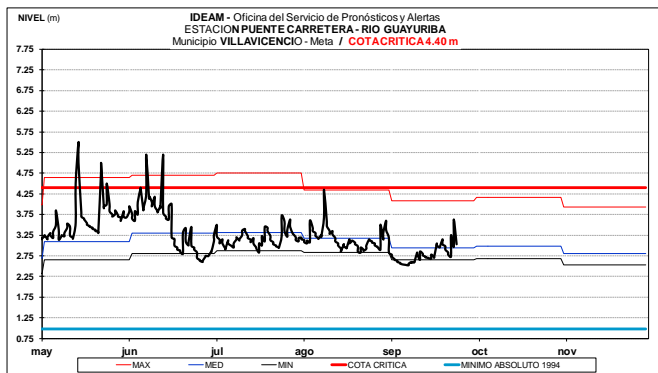


### CUENCA DEL RÍO META

Durante las últimas horas las lluvias han disminuido, se espera se mantenga esta tendencia sobre sectores de la cuenca del río Guatiquía, especialmente en los ríos Guatiquía, Negro, Guacavía, Guayuriba, Humea y Cravo Sur, entre otros.

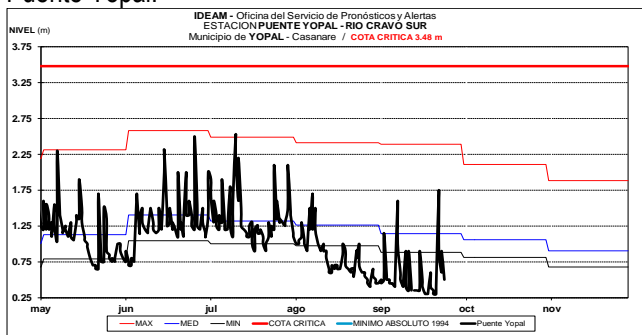


El río Casanare presenta ligeras fluctuaciones en el nivel, con valores que se encuentran cercanos al máximo histórico de la época.

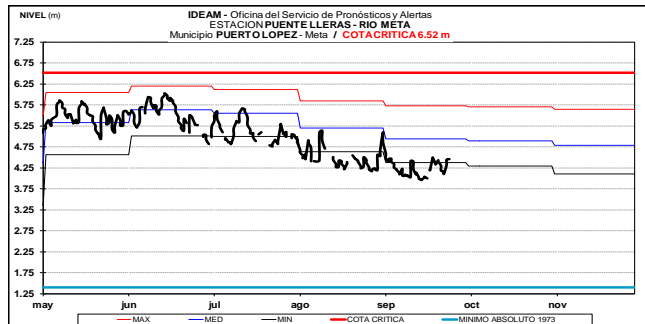
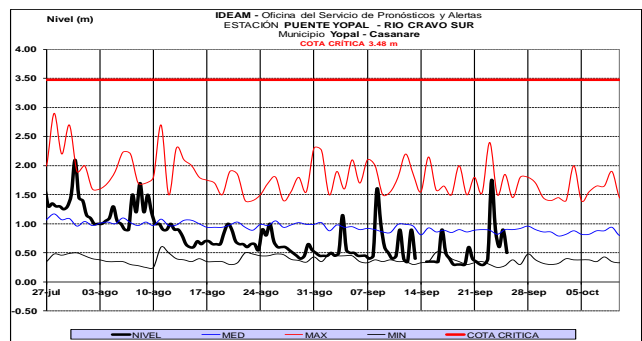
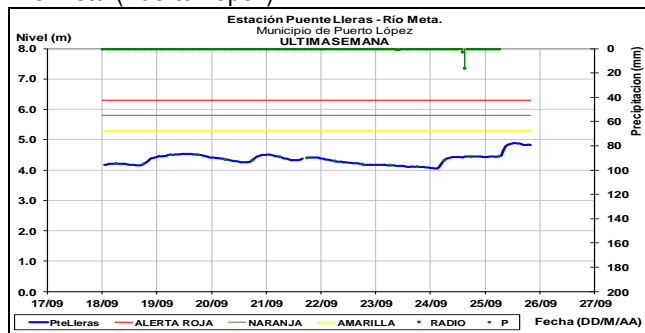


Se espera se mantengan las oscilaciones en el nivel del río Cravo Sur, el cual es monitoreado a la altura de la estación Puente Yopal.

Oscilaciones ligeras en el cauce principal del río Meta. El nivel es observado a la altura del municipio de Puerto López y Cabuyaro.

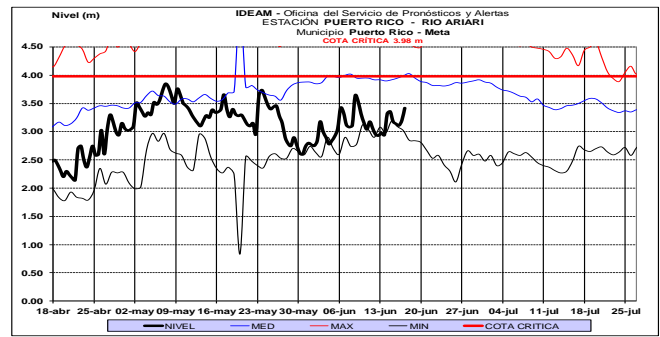
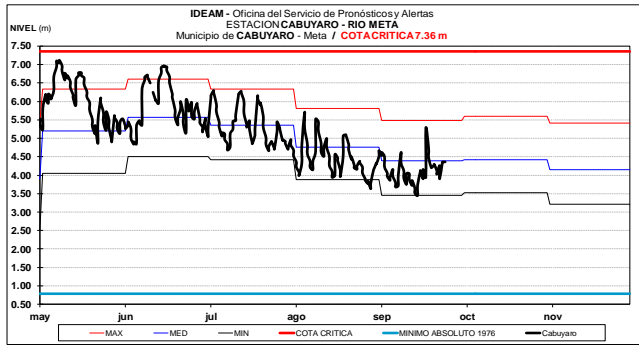


### Río Meta (Puerto López)

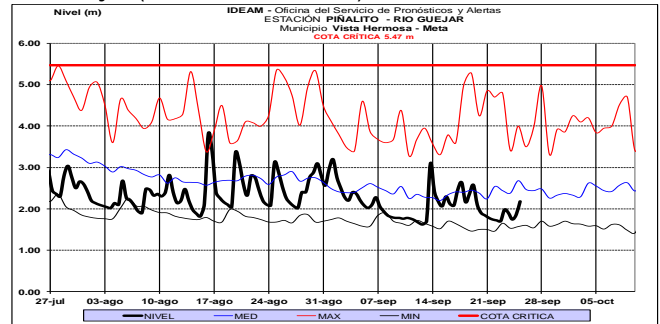


Niveles estables a la altura de la estación pajarito, se espera continúe con esta tendencia.

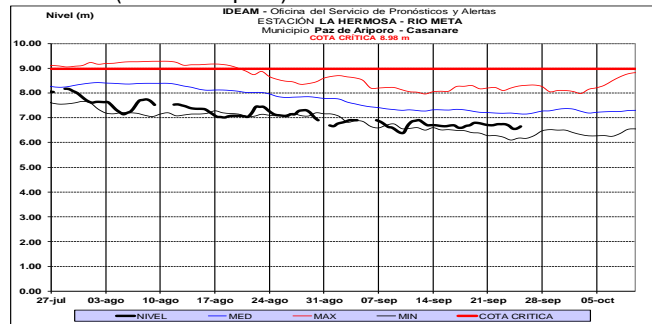
### Río Meta (Cabuyaro)



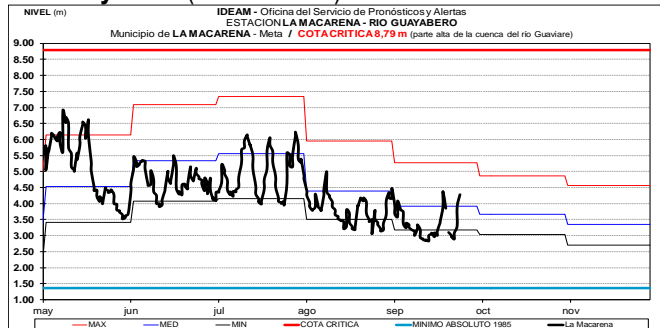
### Río Güejar (San Juan de Arama)



### Río Meta (Paz de Ariporo)



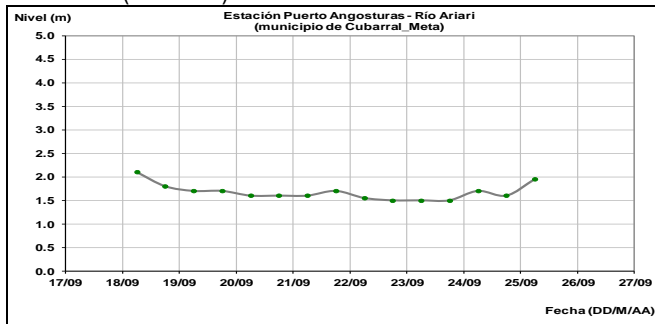
### Río Guayabero (La Macarena)



## CUENCA DEL RÍO GUAVIARE

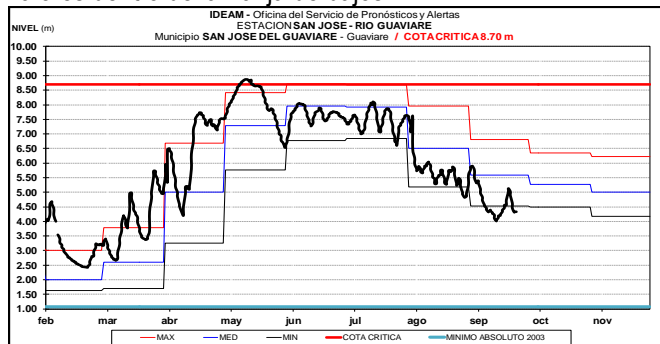
Predominan niveles estables en la cuenca del río Ariari, en el municipio de Cubarral departamento del Meta, Igualmente, se han presentado moderados ascensos en los otros aportantes al río Guaviare ubicados en sectores del piedemonte como los ríos Güejar y Guayabero.

### Río Ariari (Cubarral)



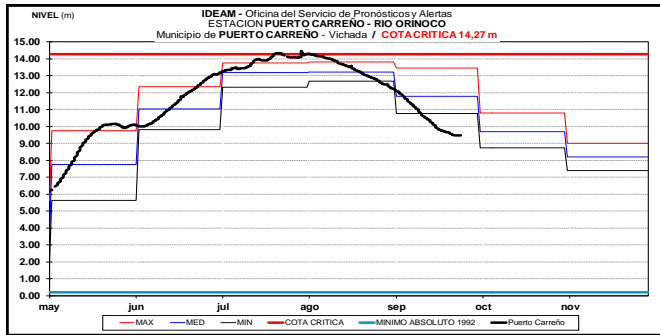
### Río Ariari (Puerto Rico)

Oscilaciones ligeras en el nivel del río Guaviare el cual es monitoreado en la estación San José, donde prevalece con valores dentro de la franja de bajos.



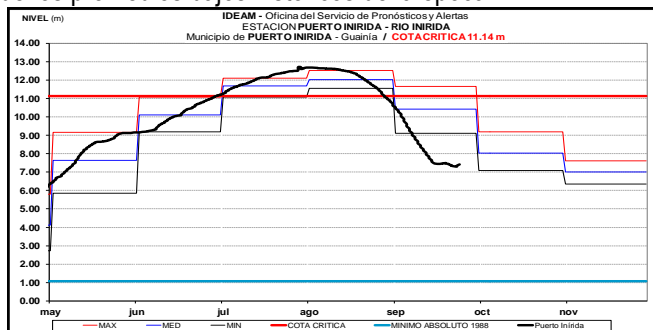
## CUENCA DEL RÍO ORINOCO

El río Orinoco a la altura del municipio de Puerto Carreño (Vichada) se mantendrá con niveles en descenso, con valores alrededor del promedio histórico de la época.



### CUENCA DEL RIO INÍRIDA (CUENCA BAJA)

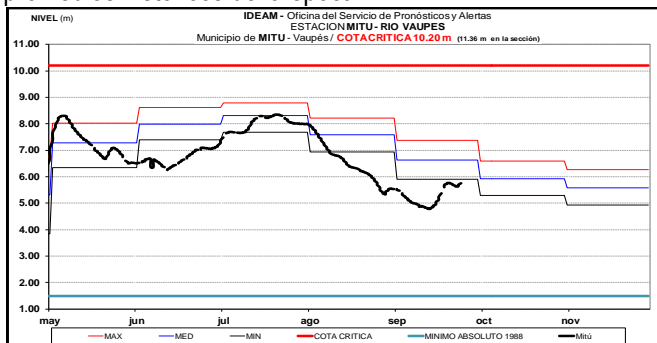
El río Inírida a la altura de la estación Puerto Inírida, mantiene estabilidad en los niveles, con valores por debajo de los promedios bajos históricos de la época.



### AREA HIDROGRÁFICA AMAZONAS

#### RÍO VAUPÉS

El río Vaupés monitoreado a la altura del municipio de Mitú (Vaupés), registra un moderado ascenso en el nivel, con valores considerados de estados bajos respecto a los promedios históricos de la época.



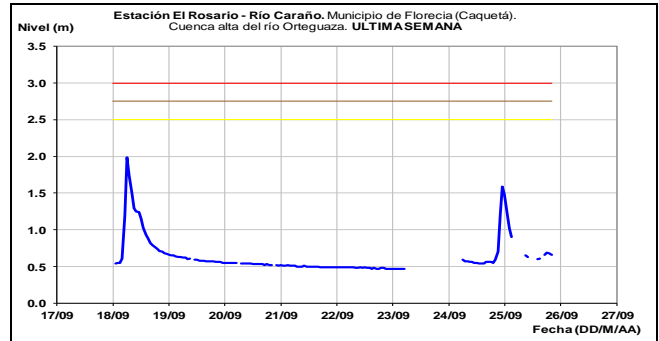
### ALERTA AMARILLA: PROBABILIDAD CRECIENTES SÚBITAS EN RÍOS DEL PIEDEMONTE DE LOS DEPARTAMENTOS DE CAQUETÁ Y PUTUMAYO

Con la persistencia de lluvias en la zona del piedemonte de los departamentos de Caquetá y Putumayo se incrementa la probabilidad de que ocurran incrementos súbitos en los niveles de los ríos y quebradas de esta zona.

### CUENCA RÍO CAQUETÁ

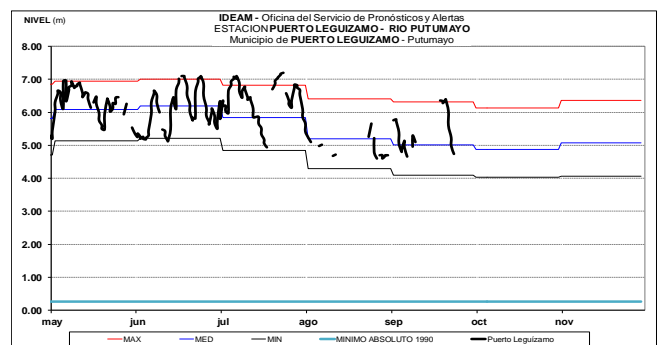
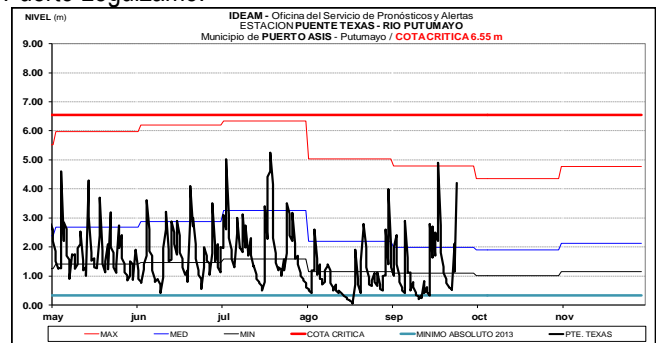
Estabilidad en los niveles de los ríos Mocoa, Mulato, Sangoyaco y La quebrada la Taruca.

Niveles en ascenso en los ríos Caraño y Hacha (ambos afluentes del río Orteguzaza), la quebrada La Perdiz y demás corrientes que descienden del piedemonte caqueteño.



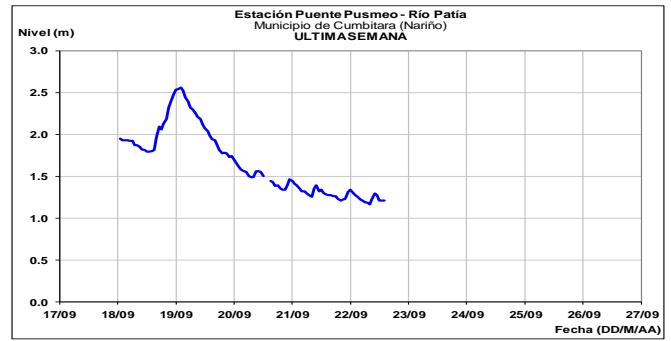
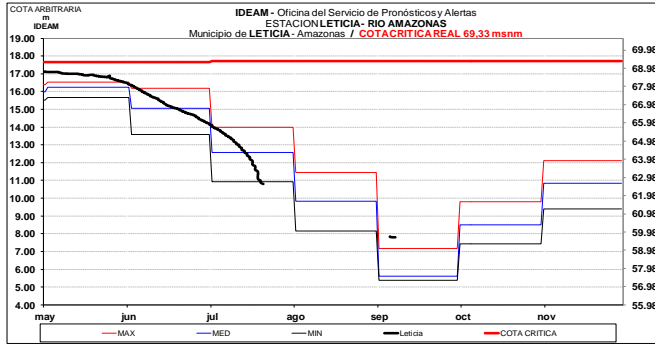
### CUENCA RÍO PUTUMAYO

Incrementos súbitos moderados en el río Putumayo en la cuenca alta, dadas las lluvias que se han registrado en los últimos días sobre sectores del municipio de San Francisco en Putumayo. A la altura de las estaciones Puente Texas y Puerto Leguizamo.



### RÍO AMAZONAS

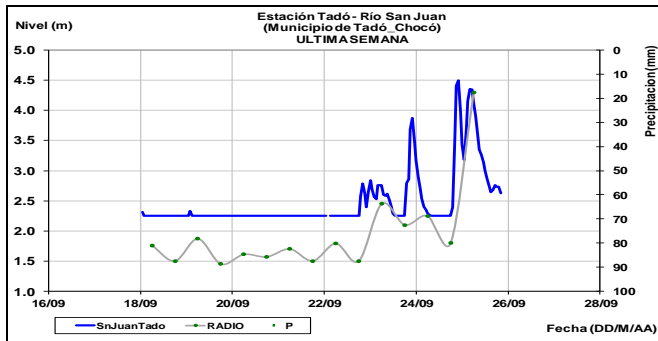
Tendencia al descenso en el nivel del río Amazonas, con valores alrededor del promedio histórico de la época.



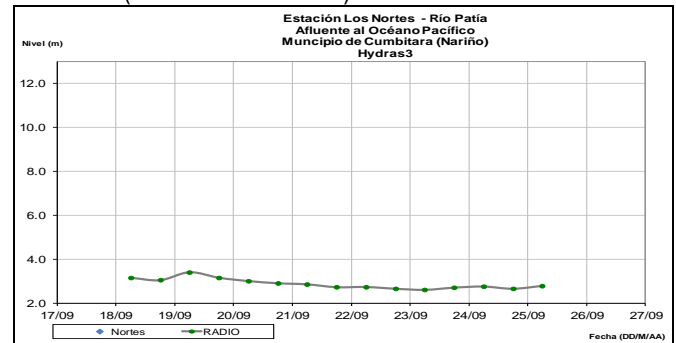
## AREA HIDROGRÁFICA PACÍFICO

### ALERTA ROJA: PERSISTENTES INCREMENTOS DE NIVEL EN LA CUENCA DEL RÍO SAN JUAN

Con la intensidad y persistencia de las lluvias que se han reportado en la cuenca del río San Juan se evidencian incrementos súbitos de nivel, con una magnitud que podría ocasionar afectaciones en las poblaciones ribereñas. Especial atención en jurisdicción del municipio de Tadó.

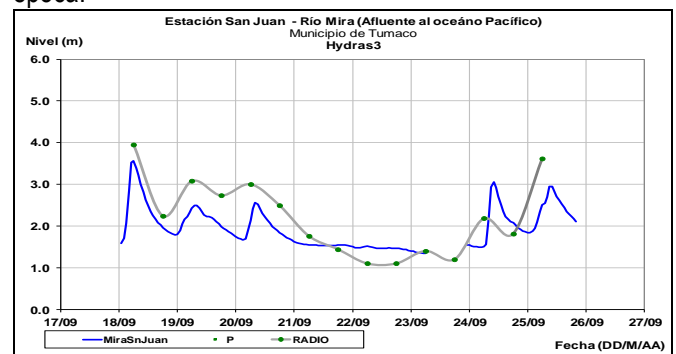


### Río Patía (estación Los Nortes)



### CUENCA DEL RÍO MIRA

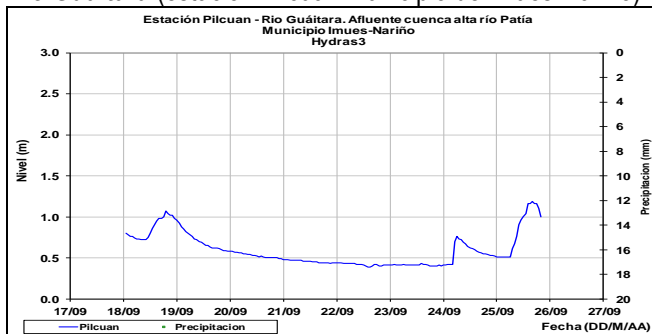
Niveles en ascenso en el río Mira, el cual es monitoreado en la estación San Juan ubicada en inmediaciones del sector rural del municipio de Tumaco. Los valores actuales se encuentran alrededor de los promedios bajos históricos de la época.



### CUENCA DEL RÍO PATÍA

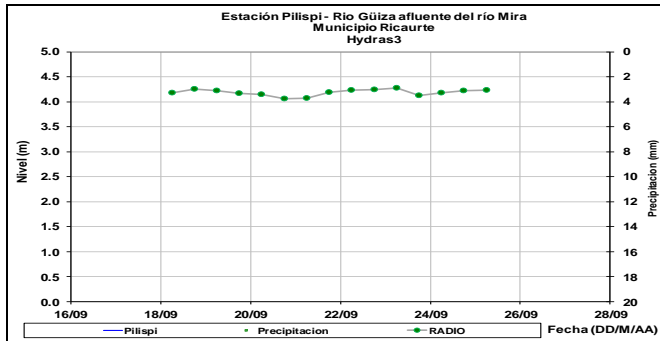
Moderados incrementos de nivel en el río Guáitara afluente del río Patía que mantiene niveles en descenso a la altura de las estaciones Puente Pusmeo y Los Nortes, localizadas en el municipio de Cumbitara, en el departamento de Nariño.

### Río Guáitara (estación Pilcuan municipio de Imues-Nariño)



Moderadas variaciones de nivel en el río Güiza, aportante del Mira monitoreado en el municipio de Ricaurte estación Pilispi.

### Río Patía (estación Puente Pusmeo)



**ALERTA ROJA PARA TOMAR ACCIÓN** Advierte a los sistemas de prevención y atención de desastres sobre la amenaza que puede ocasionar un fenómeno con efectos adversos sobre la población, el cual requiere la atención inmediata por parte de la población y de los cuerpos de atención y socorro. Se emite una alerta sólo cuando la identificación de un evento extraordinario indique la probabilidad de amenaza inminente y cuando la gravedad del fenómeno implique la movilización de personas y equipos, interrumpiendo el normal desarrollo de sus actividades cotidianas.

**ALERTA NARANJA PARA PREPARARSE** Indica la presencia de un fenómeno. No implica amenaza inmediata y como tanto es catalogado como un mensaje para informarse y prepararse. El aviso implica vigilancia continua ya que las condiciones son propicias para el desarrollo de un fenómeno, sin que se requiera permanecer alerta.

**ALERTA AMARILLA PARA INFORMARSE** Es un mensaje oficial por el cual se difunde información. Por lo regular se refiere a eventos observados, registrados o registrados y puede contener algunos elementos de pronóstico a manera de orientación. Por sus características pretéritas y futuras difiere del aviso y de la alerta, y por lo general no está encaminado a alertar sino a informar.

**CONDICIONES NORMALES** La información que se suministra se encuentra dentro de los rangos normales.

Director General  
**OMAR FRANCO TORRES**

Jefe Oficina del Servicio de Pronósticos y Alertas  
**CHRISTIAN FELIPE EUSCATEGUI COLLAZOS**

Hidrólogo de turno:  
**CARLOS ALBEIRO FIGUEROA ORTIZ y ANGELA PATRICIA PUENTES SUAVITA**

Correo electrónico: [alertasideam@gmail.com](mailto:alertasideam@gmail.com)  
Calle 25 D No. 96 B-70. Bogotá D. C.  
Teléfono: PRY 3527160 - Ext 1330,1334,1335,1336