



# INFORME HIDROLÓGICO DIARIO N° 267

Bogotá D.C, domingo 24 de septiembre de 2017  
Hora de actualización 11:00 p.m.

Observación: el presente informe puede ser corregido y/o actualizado en el futuro. No representa una certificación oficial del IDEAM

**ALERTA ROJA. PARA TOMAR ACCIÓN**

**ALERTA NARANJA. PARA PREPARARSE**

**ALERTA AMARILLA. PARA INFORMARSE**

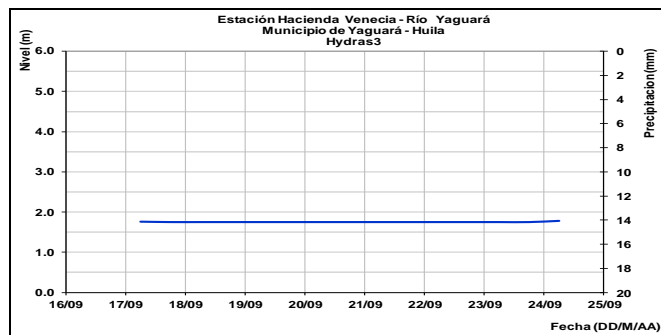
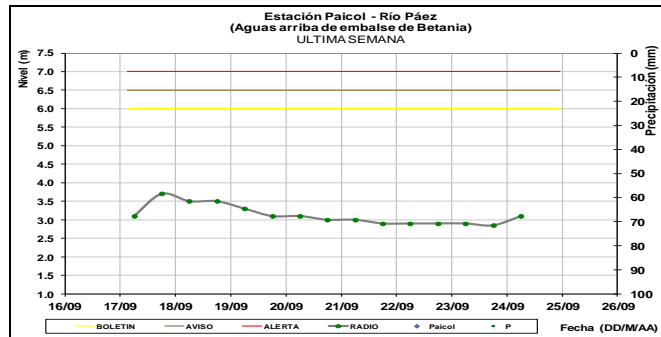
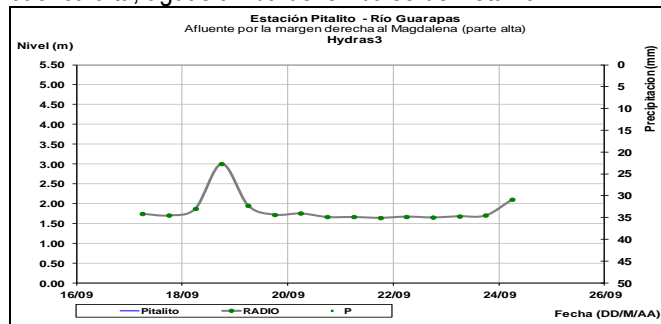
De acuerdo con la información registrada en las estaciones automáticas en tiempo real y los reportes telefónicos para los ríos en los cuales se cuenta con infraestructura de observación, se describe el estado de los niveles de los ríos en las principales cuencas del territorio nacional. Es importante resaltar que los datos de los niveles de los ríos, registrados diariamente por el IDEAM, corresponden al nivel del agua del río registrado en los limnímetros (miras ubicadas en una de las márgenes del río).

## ÁREA HIDROGRÁFICA MAGDALENA - CAUCA

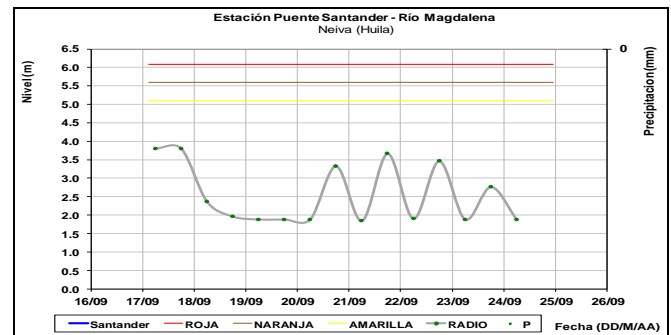
### CUENCA DEL RÍO MAGDALENA

#### CUENCA ALTA

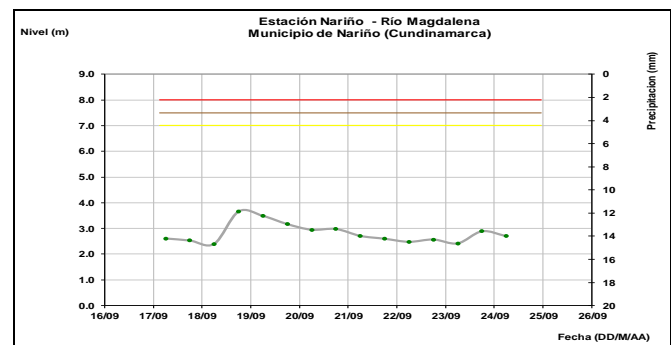
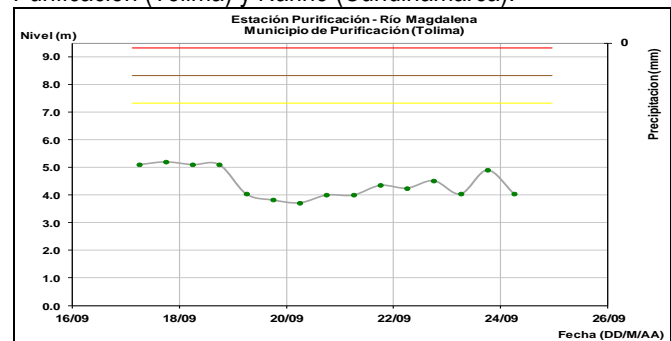
Leves variaciones en los niveles de los ríos Guarapas, Páez y Yaguará. Estos ríos son afluentes del río Magdalena en la cuenca alta, aguas arriba del embalse de Betania.



Moderadas variaciones en el nivel del río Magdalena a la altura de la estación Puente Santander, el cual se encuentra influenciado por la operación del embalse de Betania.



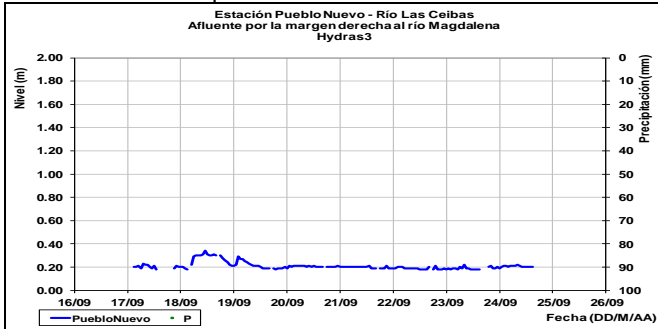
Moderadas fluctuaciones en el nivel presenta el cauce principal del río Magdalena a la altura de las estaciones Purificación (Tolima) y Nariño (Cundinamarca).



**Afluentes en el sector:** Comportamiento dentro de un rango estable se registra en los niveles de los ríos Ceibas a la altura de la estación Pueblo Nuevo, Lagunilla a la altura de la estación La Nueva Recio, Gualí en la estación La Esperanza, mientras que los ríos Combeima a la altura de la estación

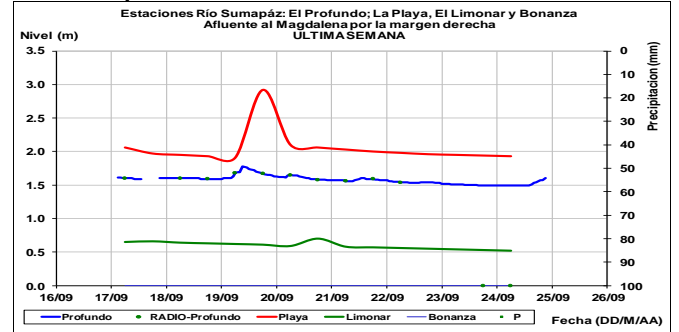
Montezuma y Saldaña en la estación Piedras de Cobre registran ligeras fluctuaciones.

### Río Ceibas. Municipio de Neiva

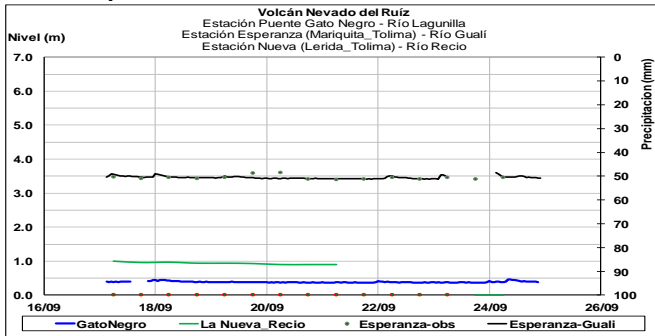


Ligero ascenso en el nivel del río Sumapáz.

### Río Sumapáz

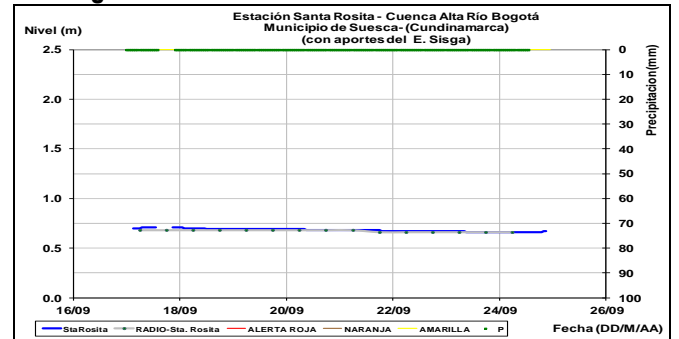


### Ríos Parque Natural Los Nevados

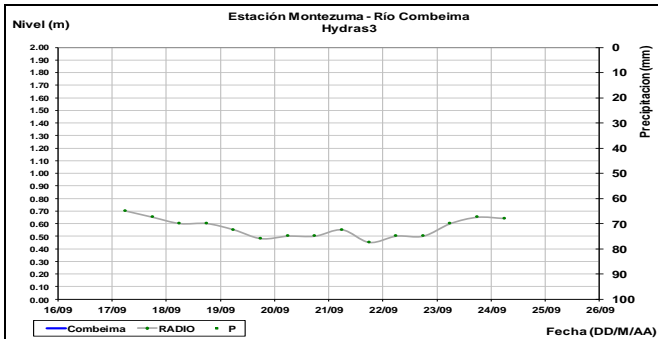


Se mantienen los niveles estables en el río Bogotá en su cuenca alta y baja.

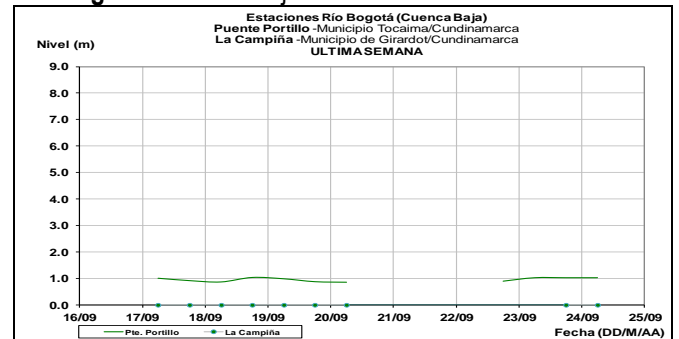
### Río Bogotá - Cuenca Alta



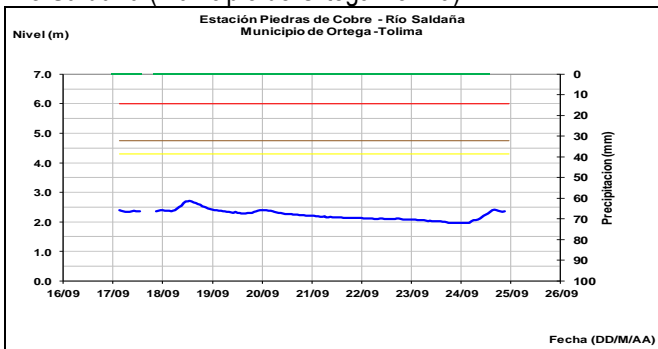
### Río Combeima



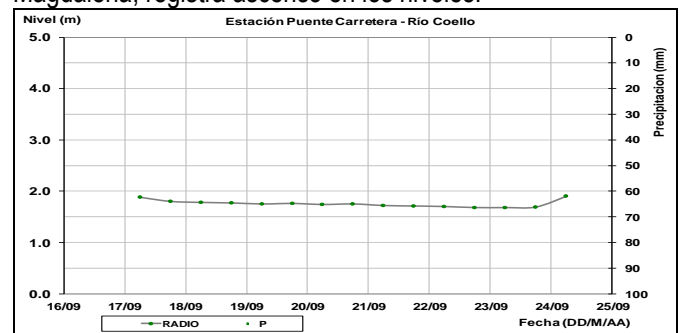
### Río Bogotá - Cuenca Baja

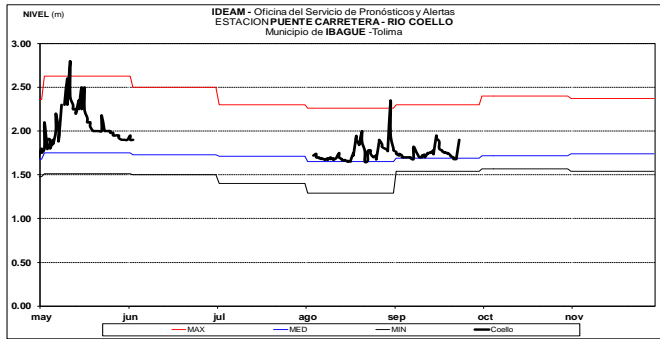


### Río Saldaña (municipio de Ortega-Tolima)

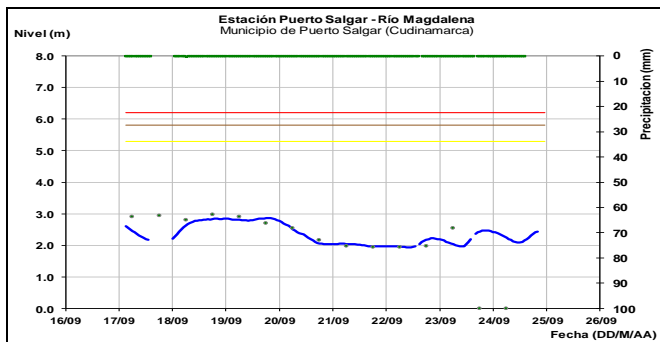
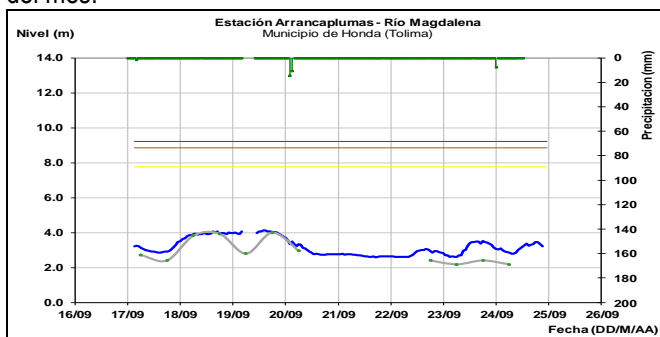


El río Coello afluente por la margen izquierda al río Magdalena, registra ascenso en los niveles.



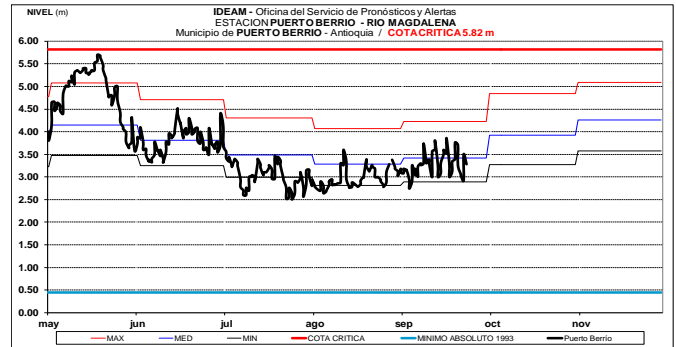
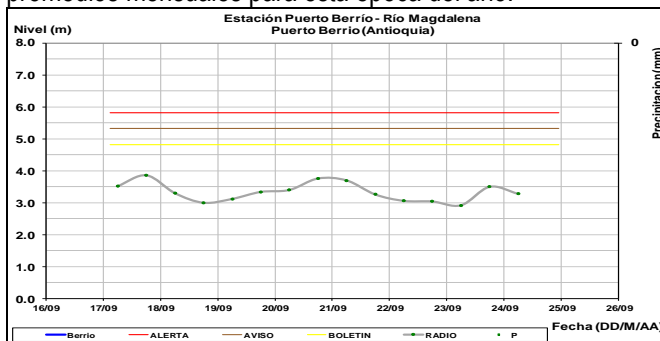


Aguas abajo a la altura de Honda (Tolima) y Puerto Salgar (Cundinamarca), el río Magdalena registra ligeras fluctuaciones en los niveles, con valores en el rango medio del mes.

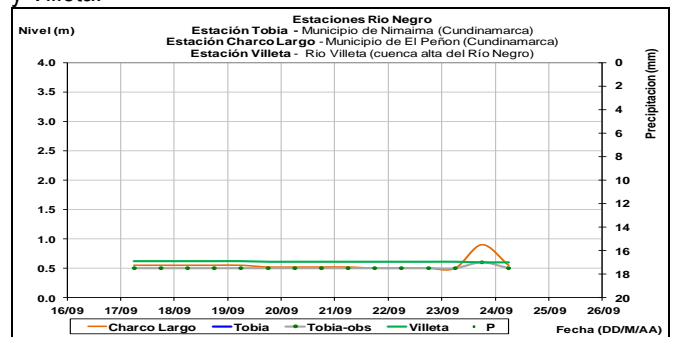


### CUENCA MEDIA

Oscilaciones ligeras en los niveles del río Magdalena en la estación Puerto Berrío, con valores alrededor de los promedios mensuales para esta época del año.



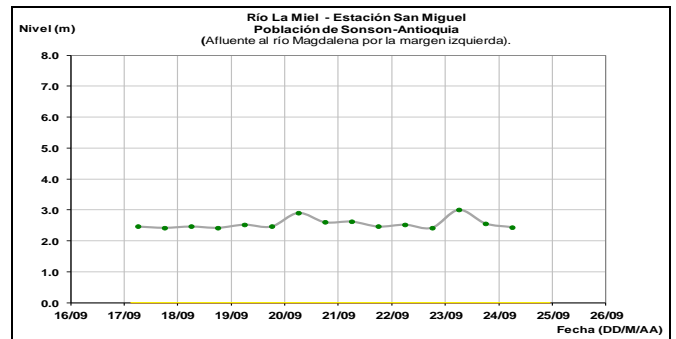
Ligera fluctuación en el nivel del río Negro, el cual es monitoreado a la altura de los municipios Nimaima, El Peñón y Villeta.



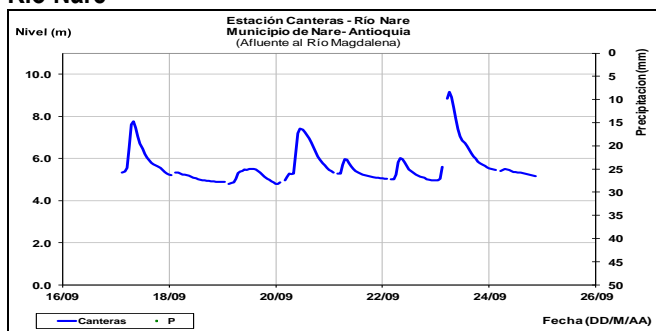
### ALERTA NARANJA: PROBABILIDAD DE CRECIENTE SUBITA EN LOS RIOS NARE Y LA MIEL

Se mantiene este nivel de alerta dadas las lluvias de variada intensidad que se han registrado sobre la cuenca del río Nare, especialmente en los municipio de Carmen de Viboral, Alejandría, San Francisco, San Roque, Concepción, Rionegro y Santo Domingo, en el departamento de Antioquia, las cuales pueden generar nuevos incrementos súbitos en la cuenca del río Nare. Esta alerta se extiende para el río La Miel dado que se pronostica persistan las lluvias moderadas sobre la cuenca aportante. El IDEAM mantiene la recomendación para que la población en general y autoridades de Gestión del Riesgo local y regional se mantengan atento seguimiento al comportamiento de los niveles de estas corrientes.

### Río La Miel

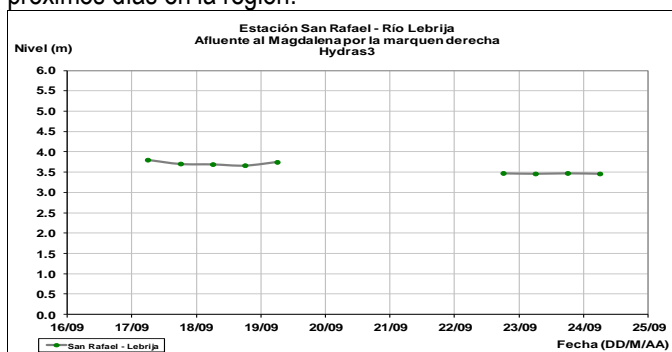


## Río Nare

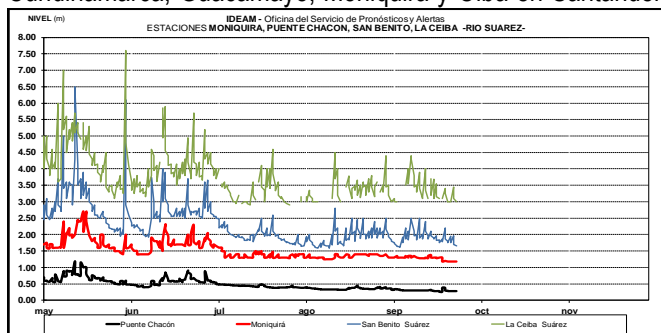


### ALERTA NARANJA: VALORES ALTOS CUENCA BAJA DEL RIO LEBRIJA

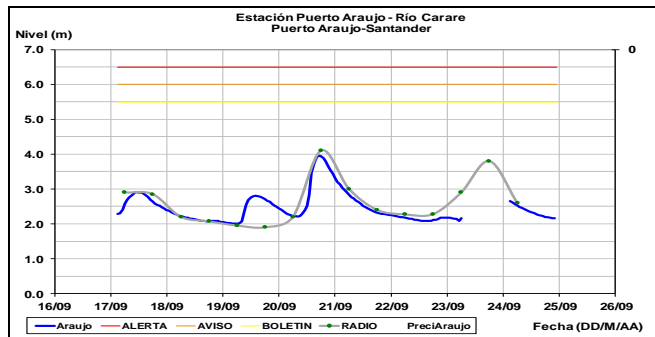
Se mantiene esta alerta dado que se prevé incrementos súbitos en el río Lebrija a la altura del municipio Sabana de Torres (Santander) y en sus afluentes, en especial en el río de Oro, producto de las lluvias que se han presentado sobre sectores del norte del departamento de Santander. Se recomienda a los pobladores de las zonas ribereñas bajas estar atentos al comportamiento en los niveles de este río y sus afluentes, dado que se pronostica lluvias durante los próximos días en la región.



Fluctuaciones en el nivel del río Suárez, dadas las lluvias que se registraron sobre sectores de los municipios de Ubaté-Cundinamarca, Guacamayo, Monquirá y Oiba en Santander.



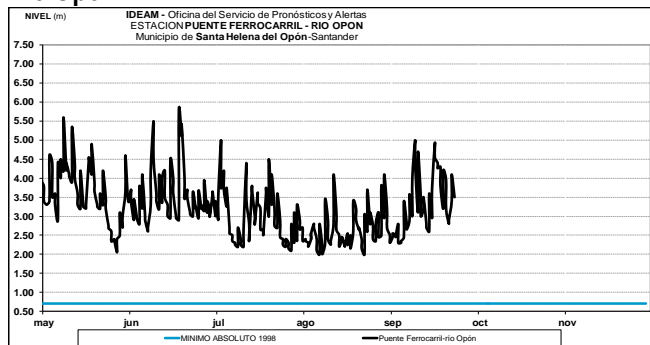
Moderadas fluctuaciones con tendencia actual de descenso en el nivel del río Carare, a la altura de la estación Puerto Araujo en Cimitarra-Santander, dadas las lluvias que se han registrado sobre sectores de la cuenca alta.



### ALERTA NARANJA: PROBABILIDAD DE INCREMENTO SUBITO EN EL RIO OPON

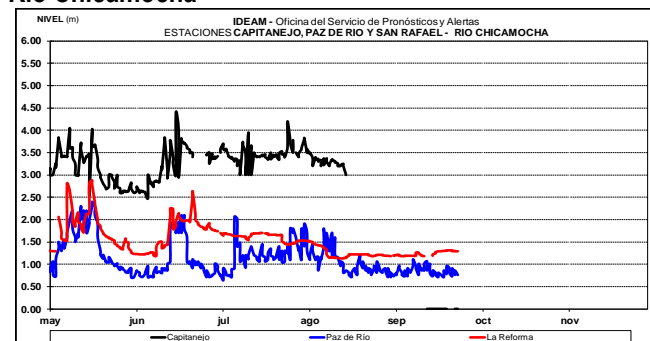
Se mantiene esta alerta por el aumento en el nivel del río Opón y sus afluentes, dada las lluvias fuertes que se han registrado en la cuenca aportante y sobre sectores del occidente del departamento de Santander, las cuales pueden generar nuevos incrementos importantes en los niveles de la cuenca del río Opón. El IDEAM hace una llamado de atención especial tanto a pobladores para que mantengan atento seguimiento al comportamiento de los niveles de este río. Se destaca las lluvias que se registraron sobre sectores de la cuenca baja en los municipios de Simacota y Puerto Wilches en Santander.

## Río Opón



Se esperan se mantengan las oscilaciones en el nivel del río Chicamocha, dado que durante los últimos días se han registrado lluvias sobre dicha cuenca y se pronostica persistan durante los próximos días.

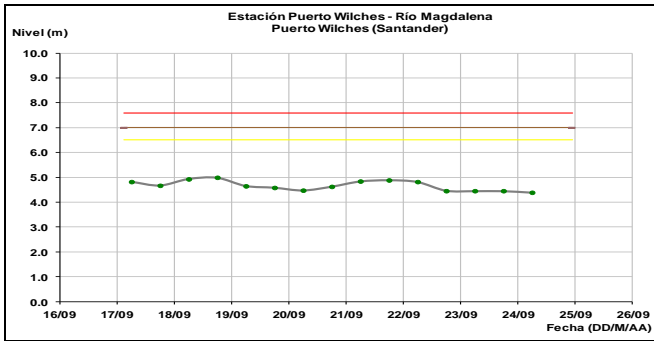
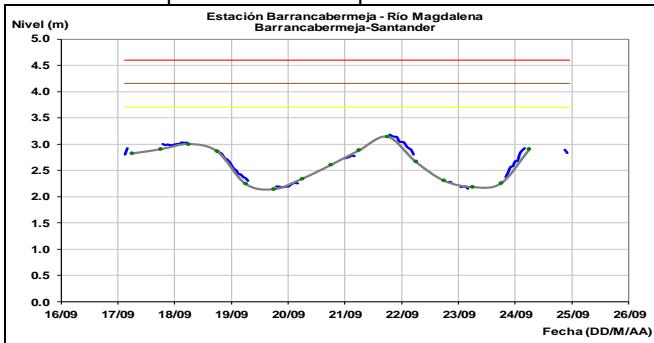
## Río Chicamocha



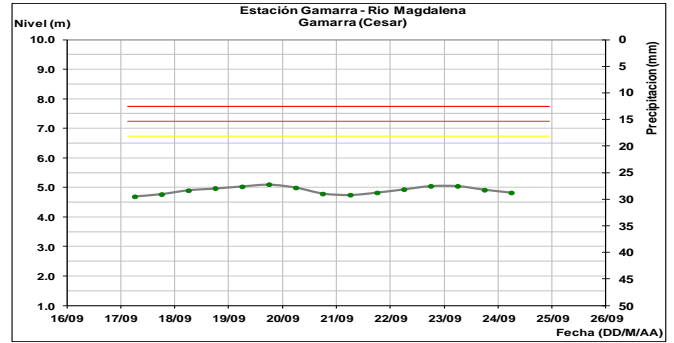
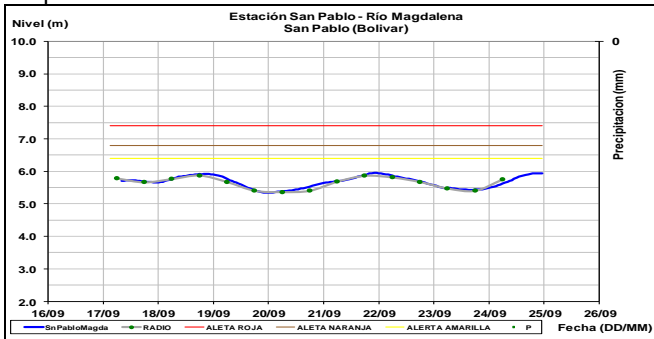
El río Sogamoso registra variaciones en los niveles, producto de la operación del embalse de Topocoro (Hidrosogamoso).



El río Magdalena en Barrancabermeja y Puerto Wilches, registra moderadas fluctuaciones en los niveles con valores cercanos a los promedios de la época.

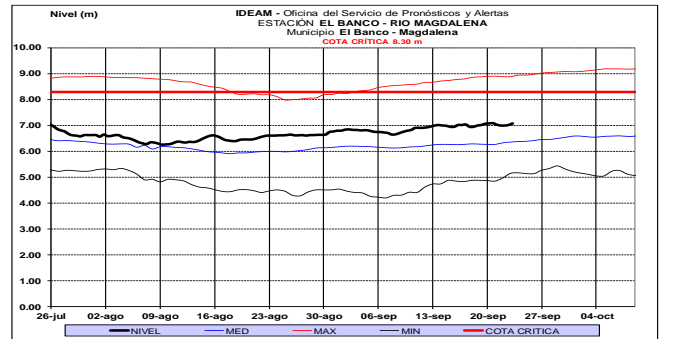
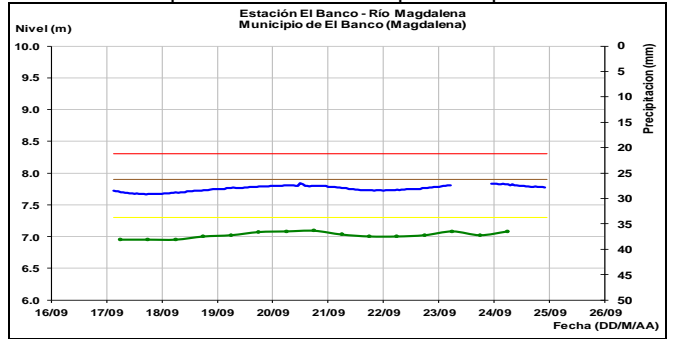


Ligeras variaciones se registra en el cauce principal del río Magdalena en las estaciones San Pablo (Bolívar) y Gamarra (Cesar), con valores alrededor de los promedios históricos de la época.

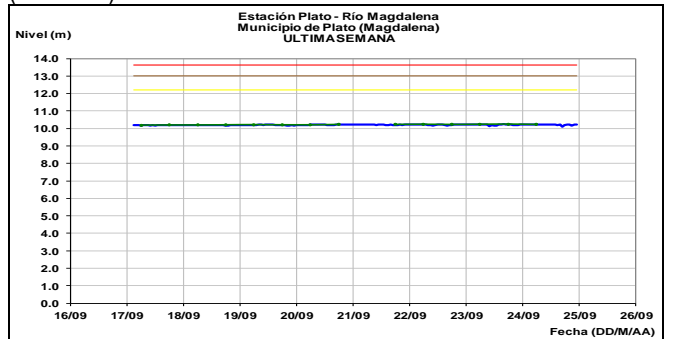


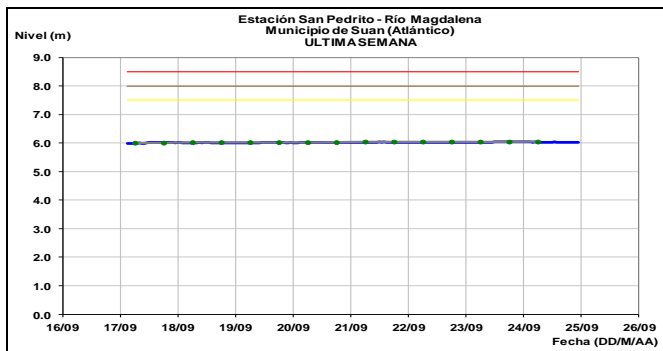
## CUENCA BAJA

El río Magdalena en sectores de El Banco (Magdalena), registra ligeras variaciones en los niveles, con valores cercanos a los promedios históricos para la época.

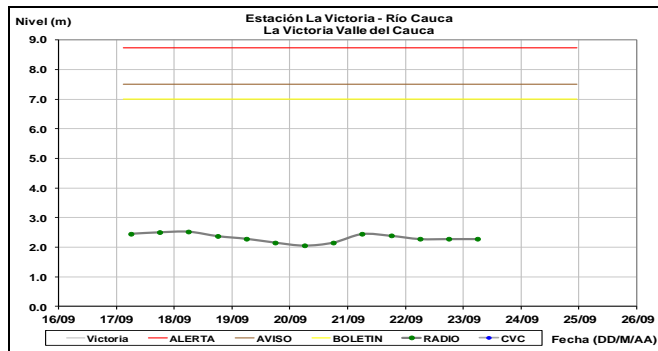
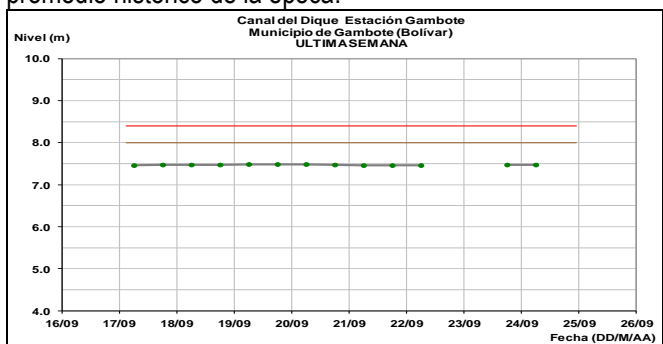


El río Magdalena (Brazo Mompós y Loba) a su paso por la depresión Momposina, registra niveles estables a la altura de las estaciones de Plato (Magdalena) y San Pedrito (Atlántico).

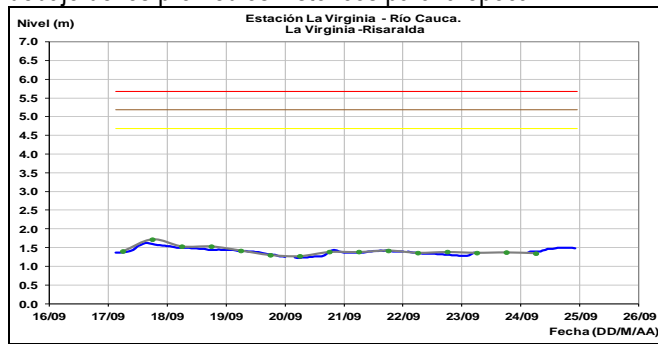




Comportamiento estable en los niveles del río Magdalena a lo largo del Canal del Dique, con valores por encima del promedio histórico de la época.



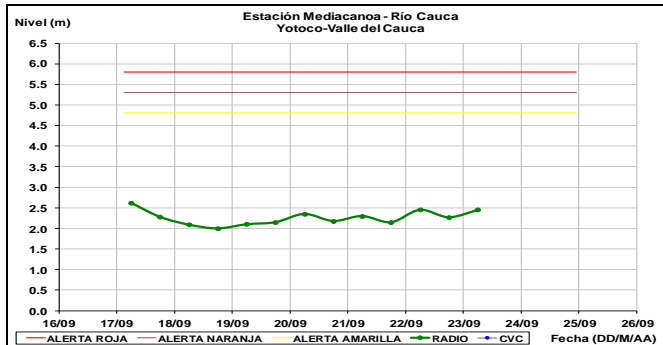
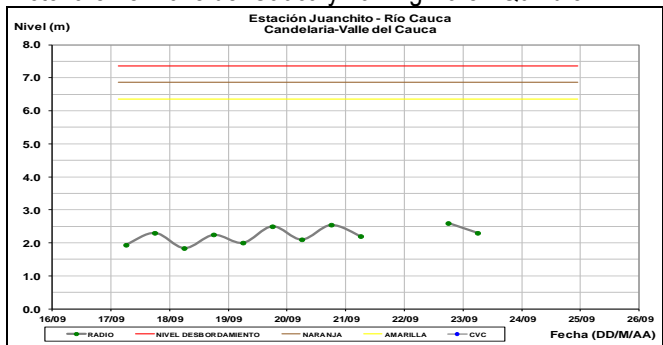
El río Cauca a la altura del municipio de La Virginia (Risaralda), registra estabilidad en el nivel y valores por debajo de los promedios históricos para la época.



## CUENCA DEL RIO CAUCA

### CUENCA ALTA

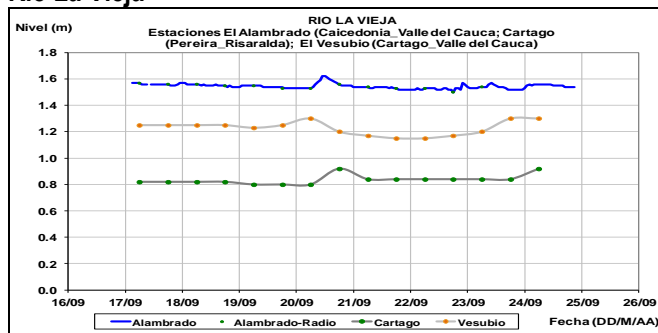
No se prevén oscilaciones significativas en el cauce principal del río Cauca en sectores de la cuenca alta, el cual es monitoreado en las estaciones Juanchito, Mediacanoa y La Victoria en el Valle del Cauca y La Virginia en Quindío.



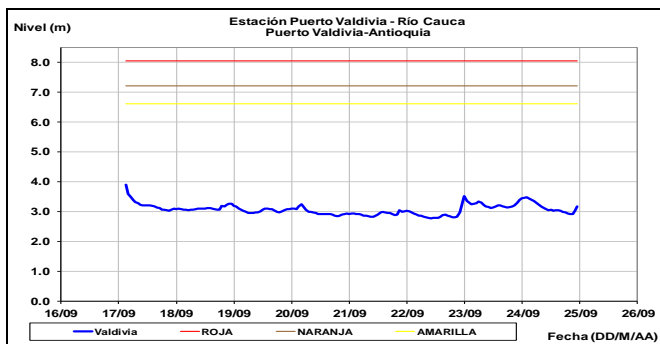
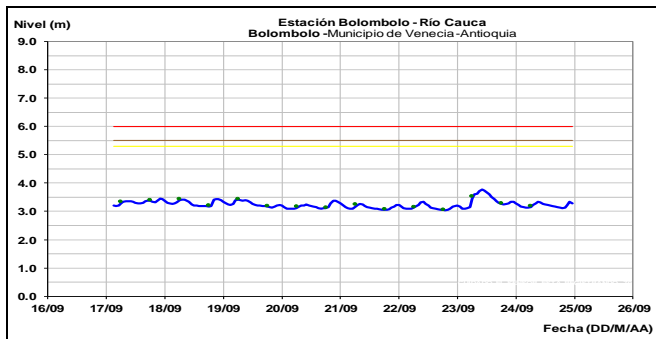
### ALERTA NARANJA: SE PREVÉ CRECIENTES SÚBITAS EN LOS RÍOS DEL EJE CAFETERO

Se mantiene esta alerta debido a las lluvias de variada intensidad que se han presentado en el Eje Cafetero principalmente en el departamento de Caldas y Risaralda, por lo que se prevé crecientes súbitas especialmente en los ríos Risaralda, Otún y Mapa, entre otros ríos del eje cafetero.

### Río La Vieja



Se espera persistan las leves oscilaciones en el nivel del río Cauca, a la altura de los municipios de Venecia y Puerto Valdivia en Antioquía.



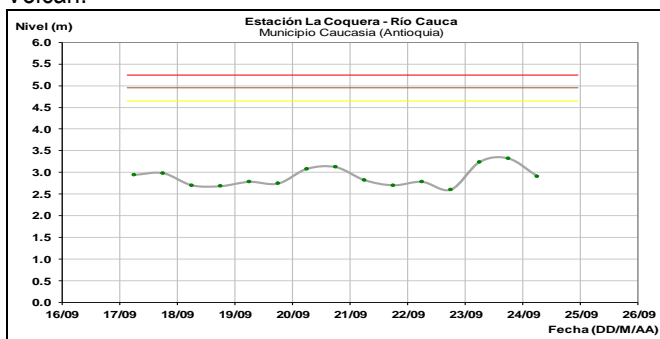
### CUENCA MEDIA-BAJA

**ALERTA NARANJA:** PROBABILIDAD DE CRECIENTES SÚBITAS EN LOS RÍOS DE MONTAÑA DEL DEPARTAMENTO DE ANTIOQUIA.

Con la persistencia de lluvias en algunos sectores de las cuencas de los ríos Medellín, Porce, Tarazá, Man y sus afluentes, se pueden presentar incrementos súbitos en el nivel de estos ríos. También se destacan los ríos Dabeiba, Tenche, Segovia, Tigüí, El Bagre, Nechí, y los ríos Tamar e Ita afluentes al río Cimitarra que drenan sus aguas al río Magdalena; además, se espera moderados incrementos en los ríos San Juan, Arma, quebrada La Liboriana y sus afluentes. El IDEAM mantiene la recomendación a la población en general y autoridades locales y regionales de gestión del riesgo mantener atento seguimiento al comportamiento de los niveles de estos ríos.

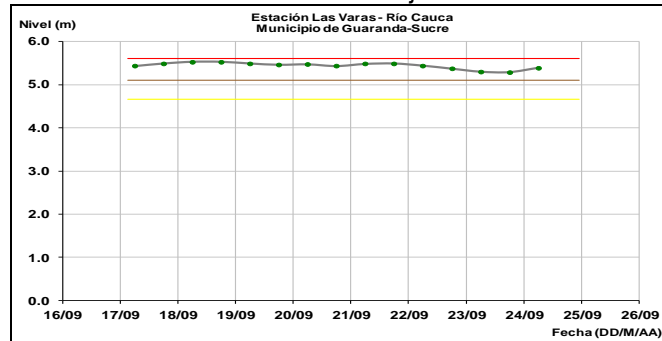
**ALERTA ROJA:** CRECIENTE SÚBITA EN LA CUENCA DEL RÍO VEGACHÍ

Se reportan afectaciones por el incremento en los niveles de los ríos que atraviesan el municipio de Vegachí ante la persistencia e intensidad de las lluvias en la cuenca alta de los afluentes del río Vegachí, particularmente en el río Volcán.



### ALERTA NARANJA: NIVELES ALTOS EN LA CUENCA BAJA DEL RÍO CAUCA

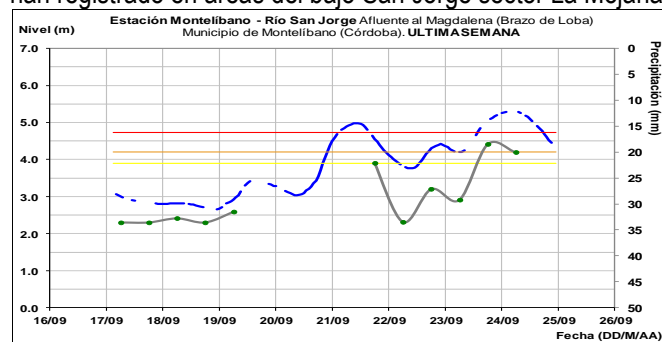
Se mantiene esta alerta dado que los niveles del río Cauca en la parte baja desde el municipio de Guaranda (Sucre) se mantienen altos para la época. El IDEAM recomienda especial atención al comportamiento de los niveles del río. Se destacan las lluvias fuertes que se han registrado durante los últimos días sobre sectores de La Mojana.



### CUENCA DEL RÍO SAN JORGE

**ALERTA ROJA:** PROBABILIDAD DE CRECIENTES SÚBITAS EN LA CUENCA DEL RÍO SAN JORGE

Se mantiene la alerta roja por probabilidad de nuevas crecientes súbitas en el río San Pedro y San Jorge a la altura de los municipios de Puerto Libertador y Montelíbano, respectivamente, producto de las lluvias de variada intensidad que se han registrado durante los últimos días en la cuenca aportante. El IDEAM recomienda a la población ribereña y a las autoridades de Gestión del Riesgo Local y Regional, se mantengan muy atentos ante posibles afectaciones por desbordamientos e inundaciones en sectores rurales y urbanos en esta cuenca, especialmente en sectores ribereños del cauce principal y sus afluentes como el río San Pedro y Uré. Se destaca las lluvias fuertes que se han registrado en áreas del bajo San Jorge sector La Mojana.



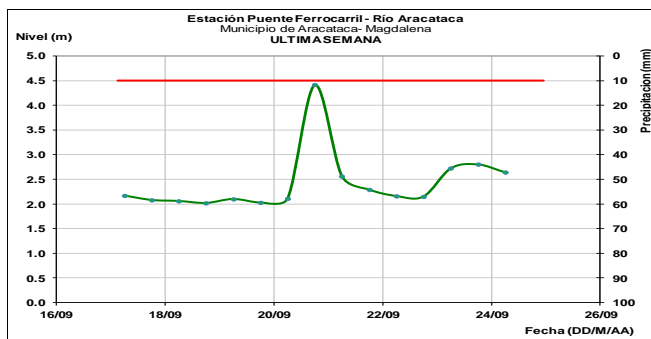
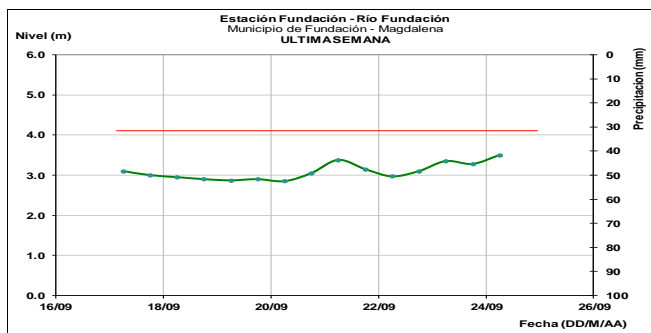
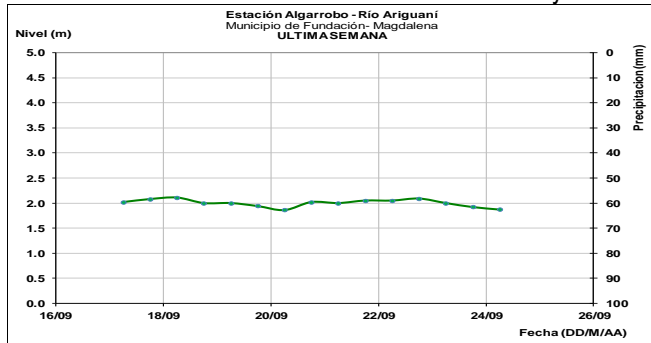
### AREA HIDROGRÁFICA CARIBE

#### SIERRA NEVADA DE SANTA MARTA

**ALERTA ROJA:** CRECIENTES SÚBITAS EN LOS RÍOS QUE DESCENDEN DE LA SIERRA NEVADA DE SANTA MARTA

Se mantiene esta alerta por los incrementos súbitos en el nivel de los ríos Frio y Aracataca, dejando pérdidas de cultivos en la Zona Bananera y afectaciones por

desbordamientos e inundaciones en el casco urbano del municipio de Aracataca. De acuerdo con el pronóstico meteorológico persistirán las lluvias en las áreas de influencia. Igualmente, se pueden presentar incrementos súbitos en los ríos Guachaca, Piedras, Palomino, Minca, Manzanares, Ranchería, Dibulla, Ancho, Don Diego, Buritaca, Sevilla, entre otros. El IDEAM recomienda a las autoridades de Gestión del Riesgo, tanto, Locales como Regionales y a la población en general asentada en las riberas de estos ríos estén atentos al comportamiento de los niveles y tomen las acciones necesarias ante posibles afectaciones por desbordamientos e inundaciones en zonas rurales y urbanas.



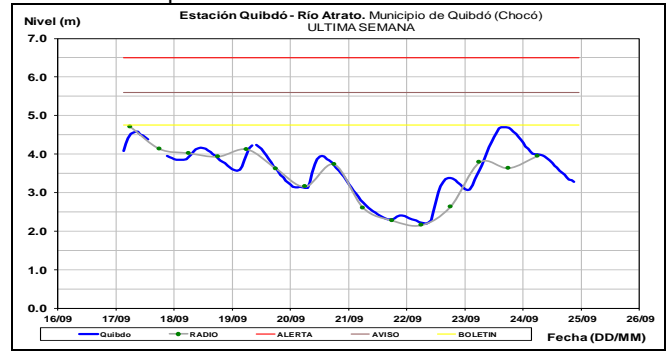
**ALERTA NARANJA: PROBABILIDAD DE CRECIENTES SÚBITAS EN AFLUENTES DEL RIO CESAR**

Se mantiene esta alerta ante la probabilidad de crecientes súbitas en los ríos río Cesar y sus aportantes como los ríos Ariguani, Guatapurí y Cesarito, dado que durante los próximos días se pronostica lluvias de variada intensidad sobre la Sierra. El IDEAM mantiene la recomendación para que la población en general mantenga atento seguimiento al comportamiento de los niveles de los ríos que descienden de la Sierra.

**CUENCA DEL RÍO ATRATO**

**ALERTA NARANJA: PROBABILIDAD DE CRECIENTES SÚBITAS EN LA CUENCA DEL RIO ATRATO**

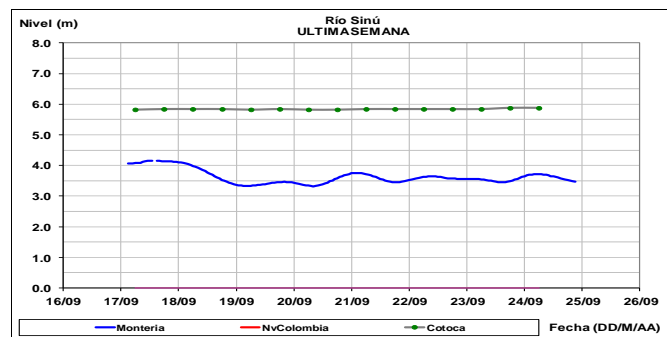
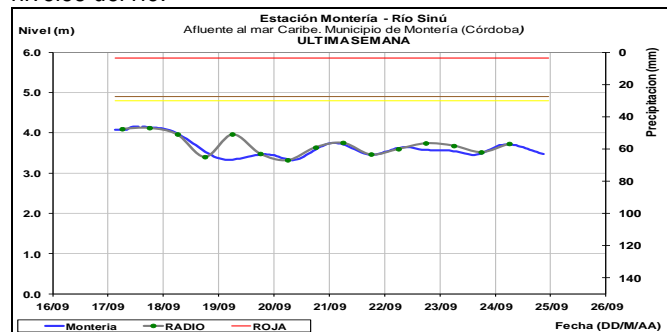
Se mantiene esta alerta dado que se prevé nuevas crecientes súbitas en el río Atrato y sus afluentes, debido a que durante los próximos días se pronostica persistan las lluvias fuertes sobre la cuenca aportante. El IDEAM recomienda a las autoridades locales y regionales de Gestión del Riesgo y población ribereña en general mantengan atento seguimiento al comportamiento de los niveles tanto del cauce principal como de sus aportantes en la cuenca alta.



**CUENCA DEL RÍO SINÚ**

**ALERTA ROJA: NIVELES ALTOS EN EL RÍO SINÚ (CUENCA BAJA).**

Se mantiene esta alerta por los niveles altos que se registran especialmente en la cuenca baja del río Sinú en los municipios de Loricá y San Bernardo del Viento. El IDEAM mantiene el llamado de atención especial a autoridades locales y regionales de Gestión del Riesgo para que mantengan atento seguimiento al comportamiento de los niveles del río.

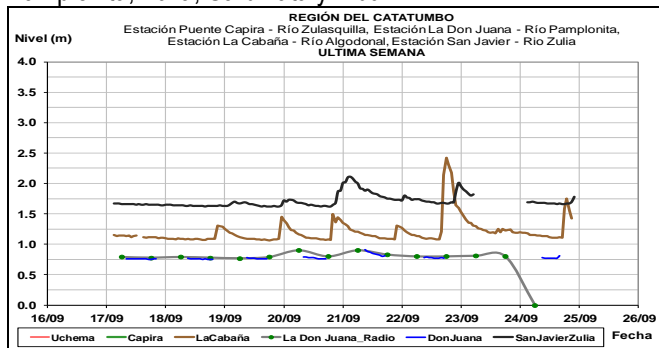




## CUENCA DEL CATATUMBO

### ALERTA NARANJA: PROBABILIDAD DE INCREMENTOS SÚBITOS EN LOS RÍOS DE LA REGIÓN DEL CATATUMBO

Se mantiene esta alerta debido a que se prevé crecientes súbitas en los ríos Algodonal, Pamplonita, Zulia, Zulasquilla, Táchira, Sardinata, Tarra, Tibú y Presidente, dado que se pronostica persistan las lluvias durante los próximos días en la región, producto del paso de las ondas tropicales del este, las cuales suelen dejar lluvias sobre sectores del departamento Norte de Santander. El IDEAM mantiene la recomendación a la población en general y a las autoridades de Gestión del Riesgo local mantener seguimiento en el comportamiento de los niveles de estos ríos, ante la probabilidad de crecientes súbitas especialmente en los ríos Pamplonita, Zulia, Sardinata y Tibú.



## GOLFO DE URABÁ

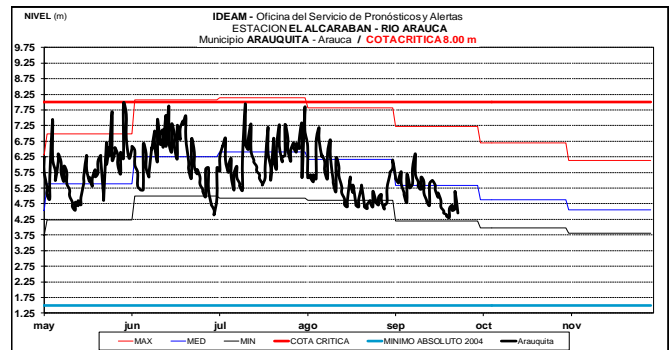
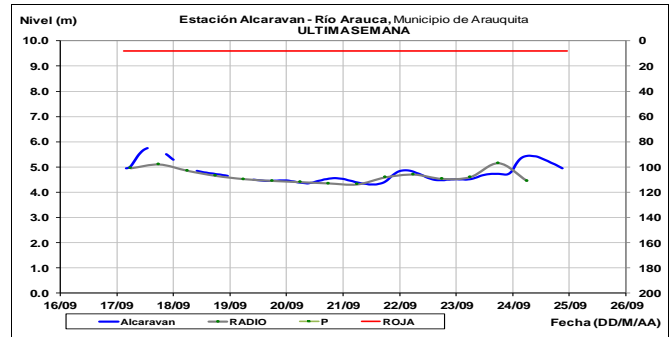
### ALERTA ROJA: PROBABILIDAD DE INCREMENTOS SÚBITOS EN LOS RÍOS DEL GOLFO DE URABÁ

Se mantiene la alerta roja por probabilidad de crecientes súbitas para los ríos que vierten sus aguas al Golfo de Urabá, especialmente para los ríos León, Tanela, Mulatos, Chigorodó, Carepa, Apartadó, Zungo, Grande, Guadualito, Turbo, Currulao y Vijagüal. El IDEAM mantiene la recomendación para que la población en general asentada en las riberas de estos ríos que desembocan en el mar Caribe, se mantenga muy atentos al comportamiento de los niveles dado que se podrían presentar nuevos incrementos súbitos en estos ríos.

## AREA HIDROGRÁFICA ORINOCO

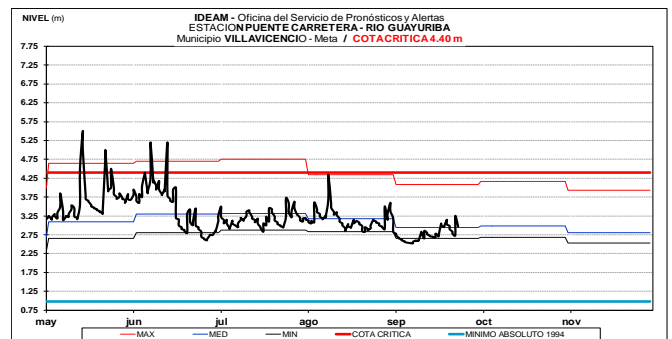
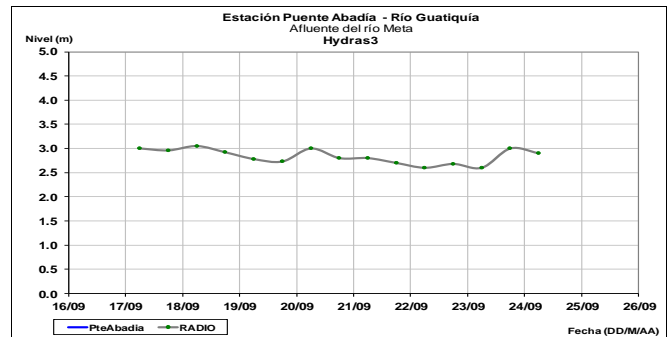
### CUENCA DEL RÍO ARAUCA

Ligeras fluctuaciones en el río Arauca en la estación El Alcaraván, a la altura del municipio de Arauquita. IDEAM recomienda a pobladores ribereños tanto del cauce principal como de los principales afluentes al comportamiento de los niveles.

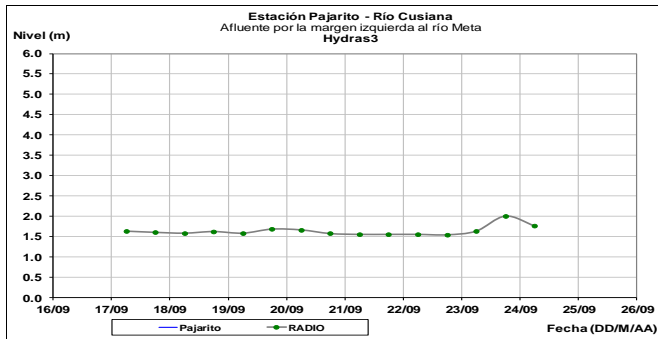
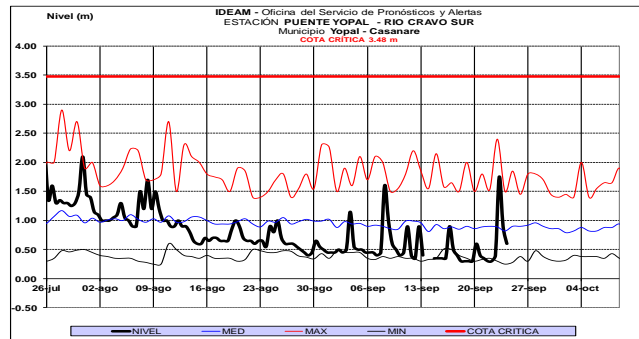
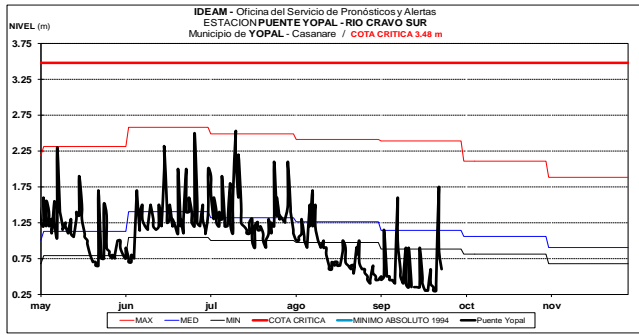


### CUENCA DEL RÍO META

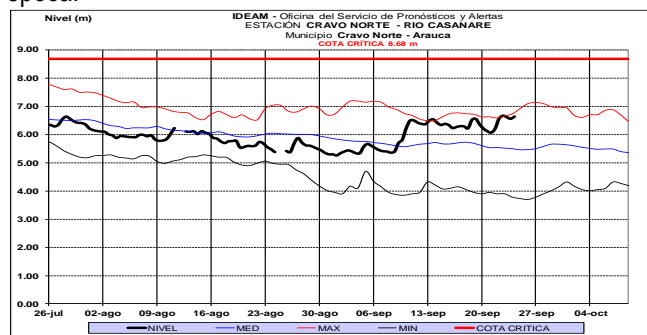
Ligeras fluctuaciones en los niveles de los ríos Guatiquía, Negro, Guacavía, Guayuriba, Cusiana, Humea y Cravo Sur, entre otros.



Se espera se mantengan las oscilaciones en el nivel del río Cravo Sur, el cual es monitoreado a la altura de la estación Puesto Yopal.

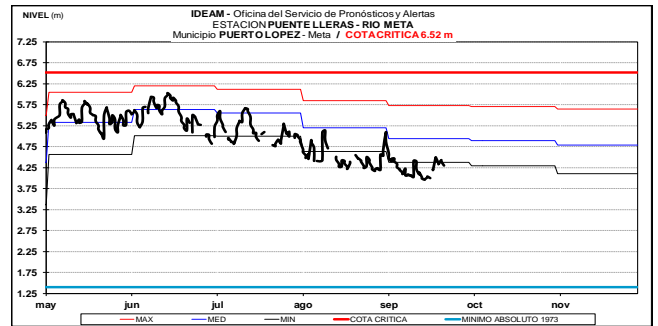
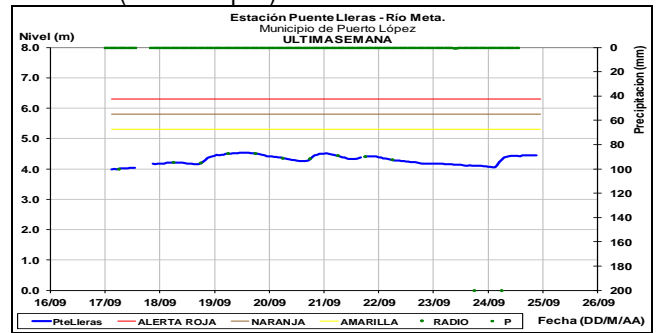


El río Casanare presenta ligeras fluctuaciones en el nivel, con valores que se encuentran cercanos al máximo histórico de la época.

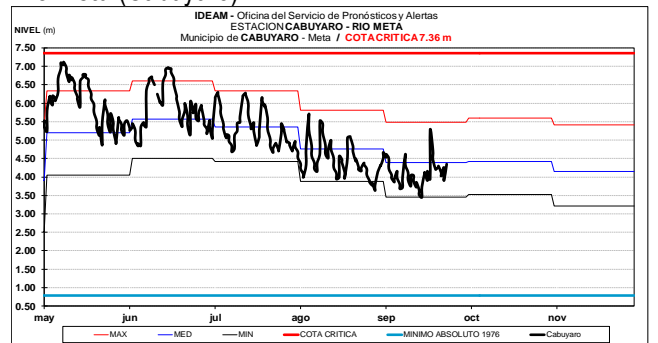


Estabilidad en el cauce principal del río Meta. El nivel es observado a la altura del municipio de Puerto López y Cabuyaro.

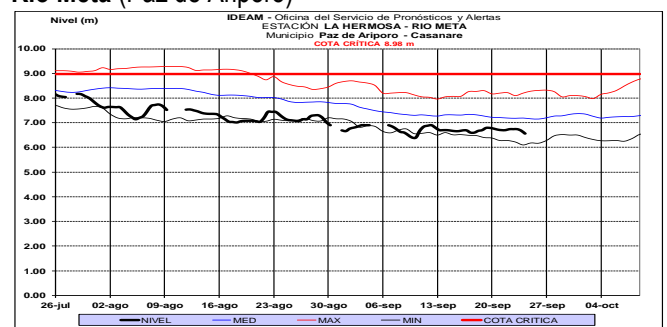
### Río Meta (Puerto López)



### Río Meta (Cabuyaro)



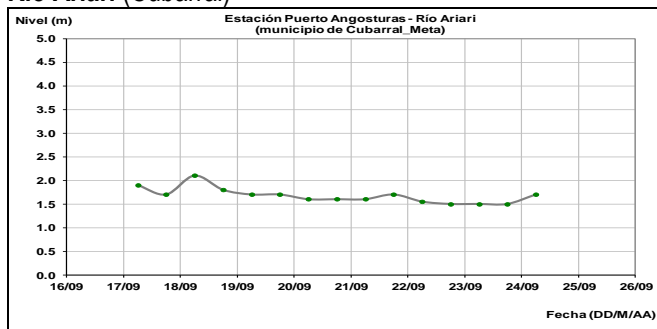
### Río Meta (Paz de Ariporo)



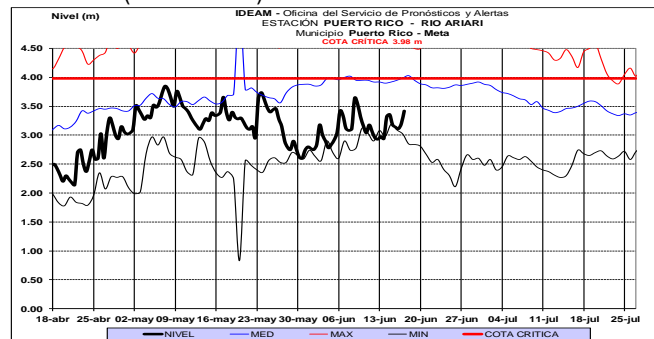
### CUENCA DEL RÍO GUAVIARE

Como consecuencia de las lluvias que se han reportado sobre sectores de la cuenca del río Ariari, en el municipio de Cubarral departamento del Meta, se han registrado incrementos en el nivel de este río. Igualmente, se han presentado fluctuaciones en los otros aportantes al río Guaviare ubicados en sectores del piedemonte como los ríos Güejar y Guayabero.

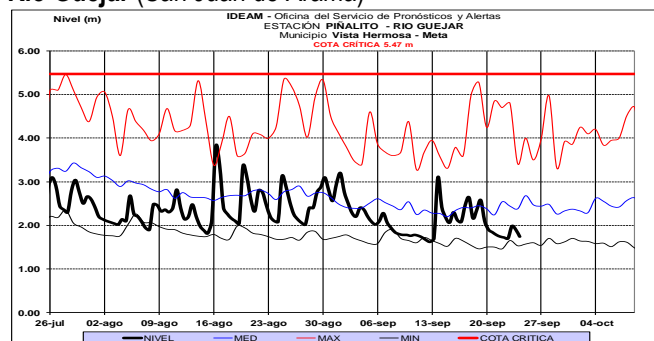
### Río Ariari (Cubarral)



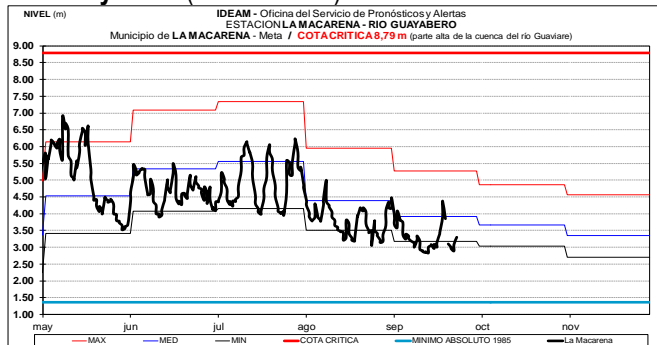
### Río Ariari (Puerto Rico)



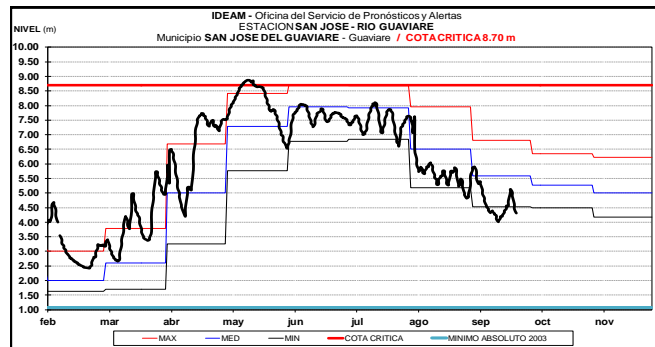
### Río Güejar (San Juan de Arama)



### Río Guayabero (La Macarena)

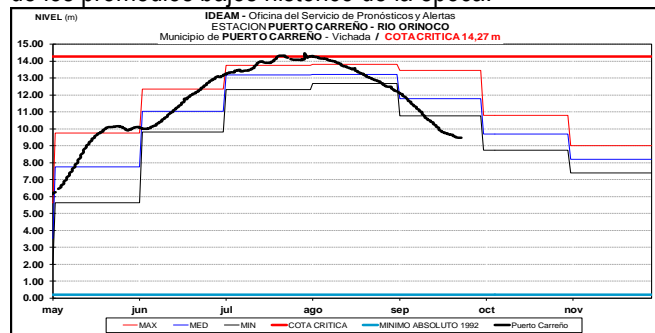


Oscilaciones ligeras en el nivel del río Guaviare el cual es monitoreado en la estación San José, donde prevalece con valores dentro de la franja de bajos.



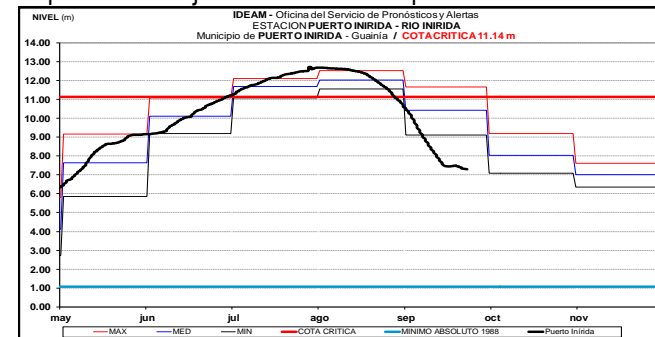
### CUENCA DEL RÍO ORINOCO

El río Orinoco a la altura del municipio de Puerto Carreño (Vichada) se mantendrá en descenso, con valores alrededor de los promedios bajos histórico de la época.



### CUENCA DEL RIO INÍRIDA (CUENCA BAJA)

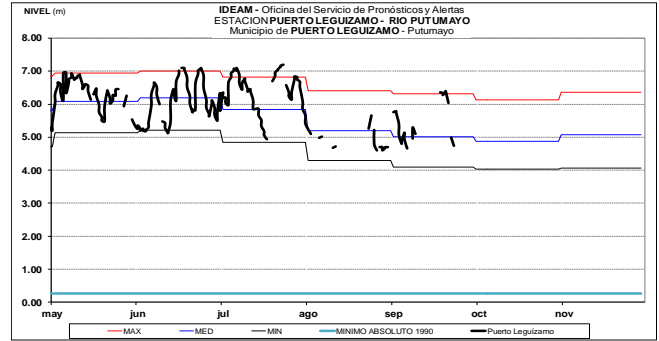
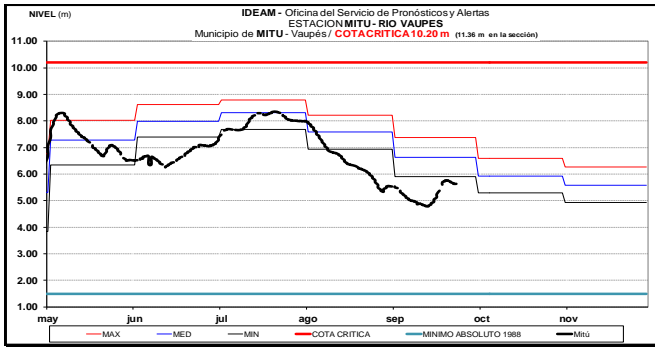
El río Inírida a la altura de la estación Puerto Inírida, mantiene descenso en los niveles, con valores por debajo de los promedios bajos históricos de la época.



### AREA HIDROGRÁFICA AMAZONAS

#### RÍO VAUPÉS

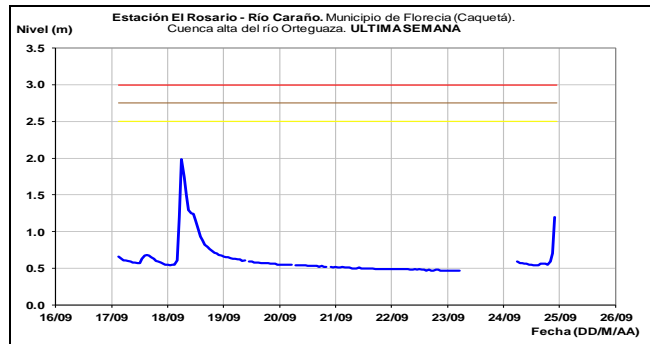
El río Vaupés monitoreado a la altura del municipio de Mitú (Vaupés), registra moderada variación en el nivel, con valores considerados de estados bajos respecto a los promedios históricos de la época.



## CUENCA RÍO CAQUETÁ

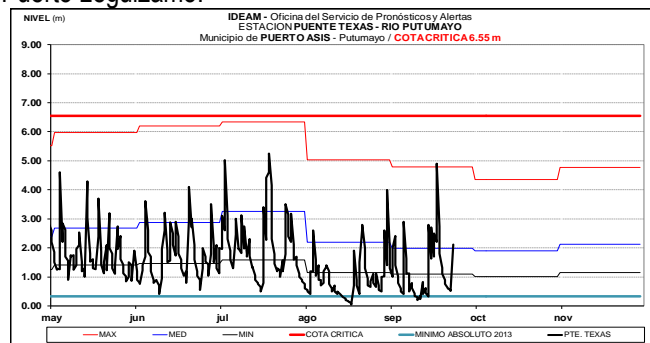
**ALERTA AMARILLA:** SE PREVÉ CRECIENTES SÚBITAS EN LOS RÍOS DEL PIEDEMORTE DE LOS DEPARTAMENTOS DE CAQUETA Y PUTUMAYO

Dada la probabilidad que persistan las lluvias en amplios sectores del piedemonte en los departamentos de Caquetá y Putumayo, se pueden presentar incrementos súbitos en los niveles de los ríos de esta zona que hacen parte de la cuenca alta de los ríos Caguán, Guayas, Caraño, Hacha, Orteguzza, Pescado y la quebrada La Perdiz (en Caquetá) y los ríos Mocoa, Mulato, Sangoyaco y La quebrada la Taruca (en Putumayo). Se recomienda a los pobladores de las zonas ribereñas bajas estar atentos al comportamiento de estos ríos.



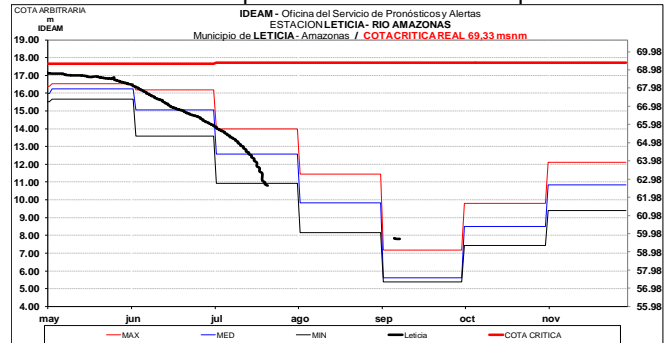
## CUENCA RÍO PUTUMAYO

Incrementos súbitos moderados en el río Putumayo en la cuenca alta, dadas las lluvias que se han registrado en los últimos días sobre sectores del municipio de San Francisco y Puerto Leguizamo. A la altura de las estaciones Puente Texas y Puerto Leguizamo.



## RÍO AMAZONAS

Tendencia al descenso en el nivel del río Amazonas, con valores alrededor del promedio histórico de la época.

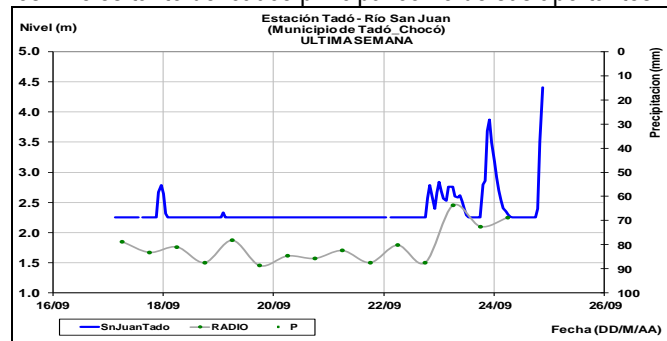


## AREA HIDROGRÁFICA PACÍFICO

Ligeras variaciones en el nivel del río Micay y sus afluentes, entre otros, los ríos Chuarecito y Napi.

**ALERTA NARANJA:** PROBABILIDAD DE CRECIENTE SÚBITA EN LA CUENCA DEL RÍO SAN JUAN

Se cambia la alerta amarilla a naranja dado que se prevé incrementos súbitos en la cuenca del río San Juan, debido a que durante los próximos días se pronostica persistan las lluvias de variada intensidad en diferentes sectores de la cuenca. El IDEAM recomienda a las autoridades locales y regionales de Gestión del Riesgo y población ribereña en general mantengan atento seguimiento al comportamiento de los niveles tanto del cauce principal como de sus aportantes.

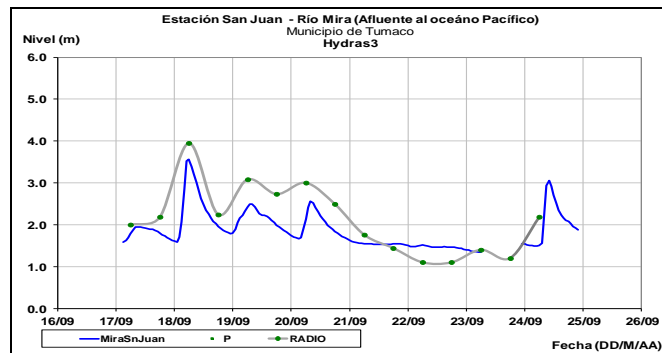
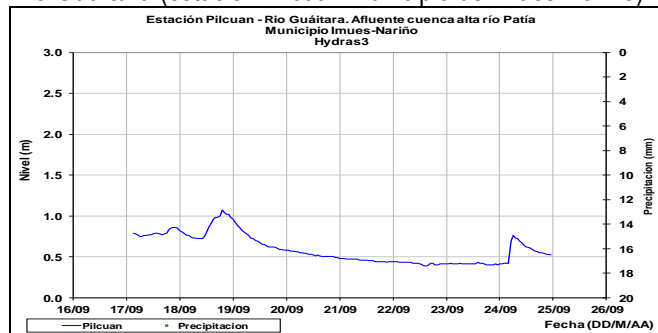


## CUENCA DEL RÍO PATÍA

Actualmente se presenta descenso en aportantes de la cuenca del río Patía como el río Guaitara, y en el cauce principal del río Patía, monitoreado a la altura de las

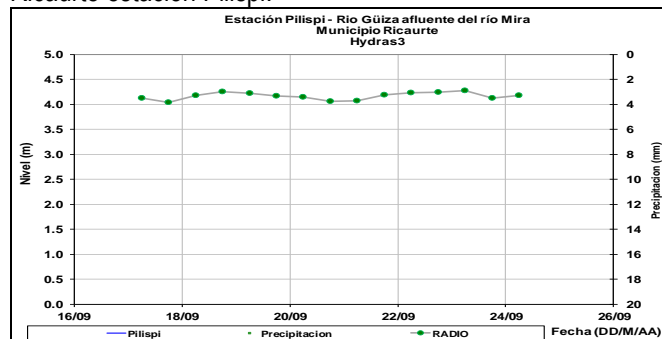
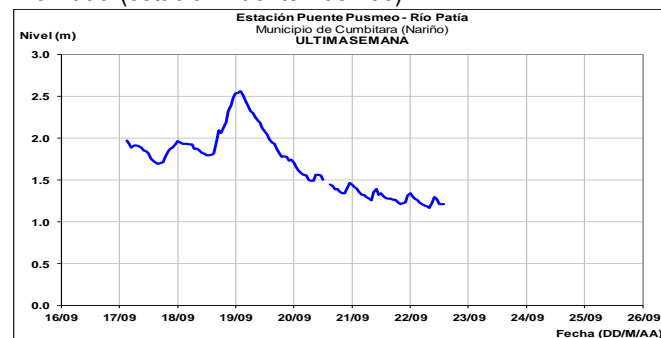
estaciones Puente Pusmeo y Los Nortes, localizadas en el municipio de Cumbitara, en el departamento de Nariño.

### Río Guátara (estación Pilcuan municipio de Imues-Nariño)

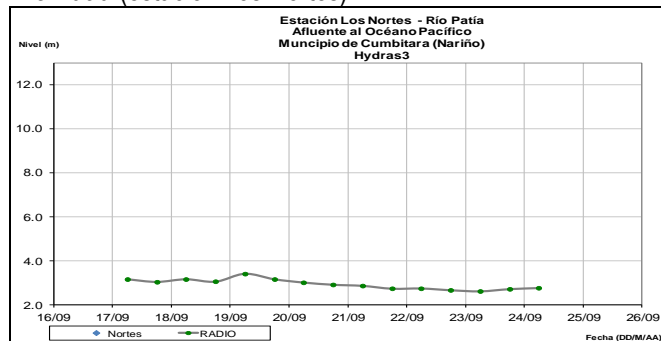


Se destaca las fluctuaciones que sigue reportando el río Güiza, aportante del Mira monitoreado en el municipio de Ricaurte estación Pilispi.

### Río Patía (estación Puente Pusmeo)



### Río Patía (estación Los Nortes)



## CUENCA DEL RÍO MIRA

Moderadas oscilaciones en el nivel del río Mira, el cual es monitoreado en la estación San Juan ubicado en inmediaciones del sector rural del municipio de Tumaco. Los valores actuales se encuentran alrededor de los promedios bajos históricos de la época.

**ALERTA ROJA. PARA TOMAR ACCIÓN** Advierte a los sistemas de prevención y atención de desastres sobre la amenaza que puede ocasionar un fenómeno con efectos adversos sobre la población, el cual requiere la atención inmediata por parte de la población y de los cuerpos de atención y socorro. Se emite una alerta sólo cuando la identificación de un evento extraordinario indique la probabilidad de amenaza inminente y cuando la gravedad del fenómeno implique la movilización de personas y equipos, interrumpiendo el normal desarrollo de sus actividades cotidianas.

**ALERTA NARANJA PARA PREPARARSE** Indica la presencia de un fenómeno. No implica amenaza inmediata y como tanto es catalogado como un mensaje para informarse y prepararse. El aviso implica vigilancia continua ya que las condiciones son propicias para el desarrollo de un fenómeno, sin que se requiera permanecer alerta.

**ALERTA AMARILLA. PARA INFORMARSE** Es un mensaje oficial por el cual se difunde información. Por lo regular se refiere a eventos observados, registrados o reportados y puede contener algunos elementos de pronóstico a manera de orientación. Por sus características pretéritas y futuras difiere del aviso y de la alerta, y por lo general no está encaminado a alertar sino a informar.

**CONDICIONES NORMALES** La información que se suministra se encuentra dentro de los rangos normales.

Director General  
**OMAR FRANCO TORRES**

Jefe Oficina del Servicio de Pronósticos y Alertas  
**CHRISTIAN FELIPE EUSCATEGUI COLLAZOS**

Hidrólogo de turno:  
**CARLOS MAURICIO MERCHAN OLAYA**

Correo electrónico: [alertasideam@gmail.com](mailto:alertasideam@gmail.com)  
Calle 25 D No. 96 B-70. Bogotá D. C.  
Teléfono: PBX 3527160 - Ext. 1330-1334-1335-1336