

**ALERTA ROJA. PARA TOMAR ACCIÓN**

**ALERTA NARANJA. PARA PREPARARSE**

**ALERTA AMARILLA. PARA INFORMARSE**

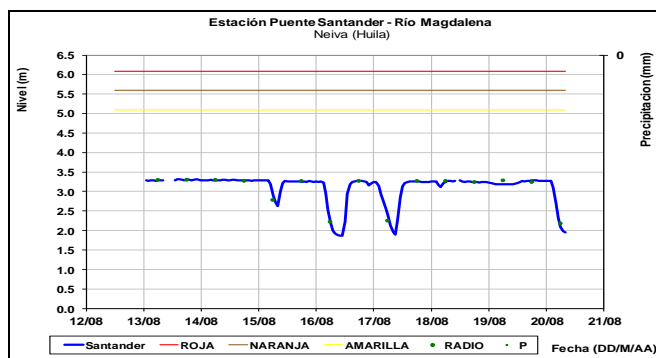
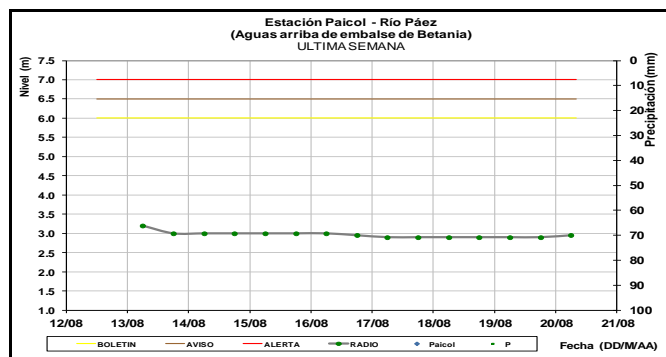
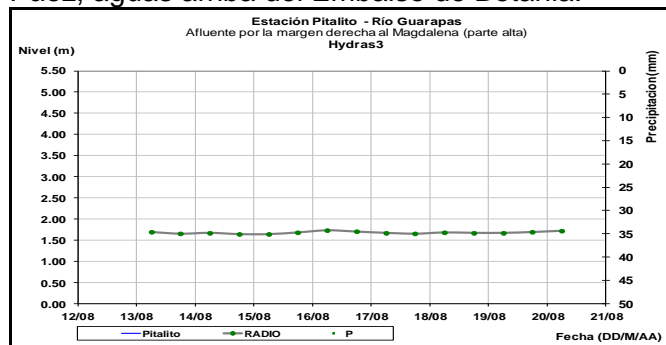
De acuerdo con la información registrada en las estaciones automáticas en tiempo real y los reportes telefónicos para los ríos en los cuales se cuenta con infraestructura de observación, se describe el estado de los niveles de los ríos en las principales cuencas del territorio nacional. Es importante resaltar que los datos de los niveles de los ríos, registrados diariamente por el IDEAM, corresponden al nivel del agua del río registrado en los limnímetros (miras ubicadas en una de las márgenes del río).

## ÁREA HIDROGRÁFICA MAGDALENA-CAUCA

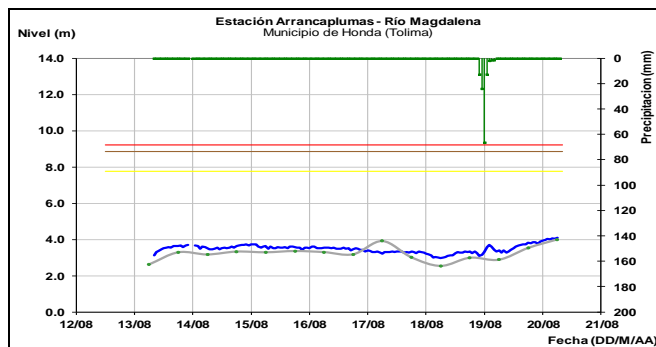
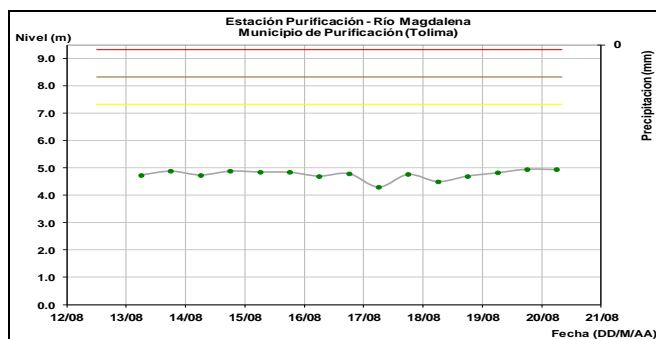
### CUENCA DEL RÍO MAGDALENA

#### CUENCA ALTA

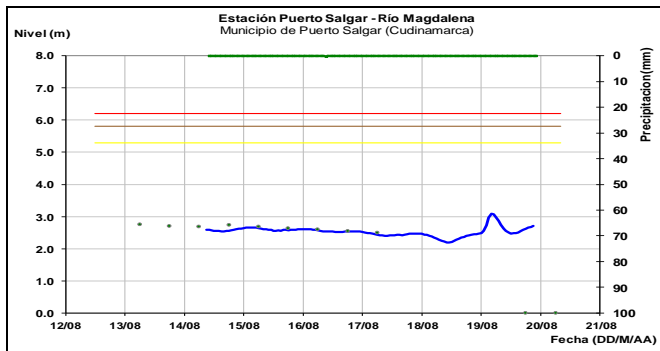
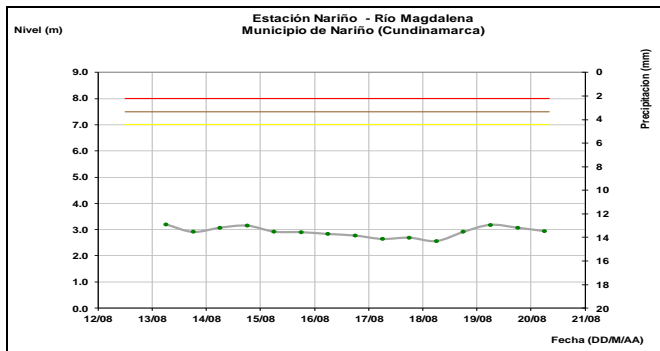
Se registran niveles estables en el río Guarapas en la estación ubicada en el municipio de Pitalito (Huila), al igual que en la estación Paicol en el río Páez, aguas arriba del Embalse de Betania.



El río Magdalena, en las estaciones Purificación y Honda en Tolima, Nariño y Puerto Salgar en Cundinamarca presenta moderadas variaciones de nivel.

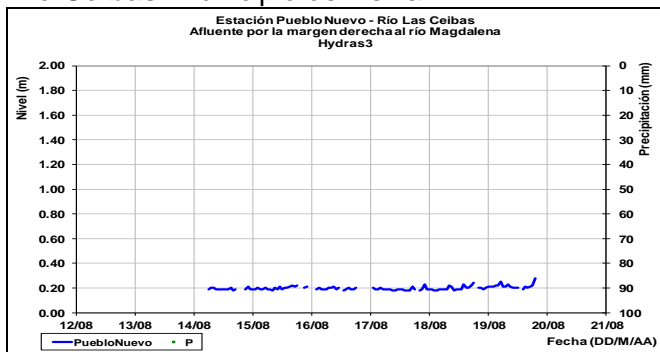


El río Magdalena en la estación de Puente Santander presenta estabilidad en el nivel. Estas condiciones de nivel reflejan la operación del embalse de Betania.

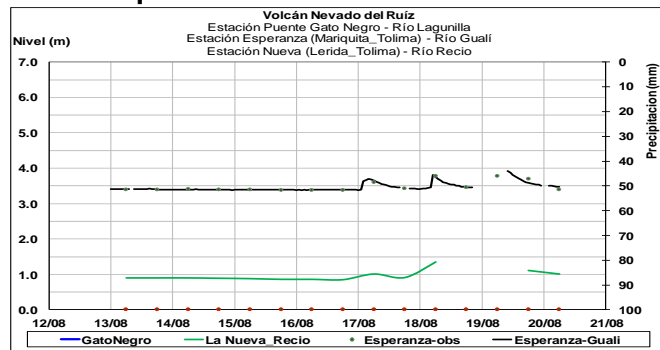


**Afluentes en el sector:** dado que no se han presentado precipitaciones de gran magnitud no se esperan cambios significativos en el nivel de los afluentes al río Magdalena en el sector, los cuales se encuentran actualmente estables.

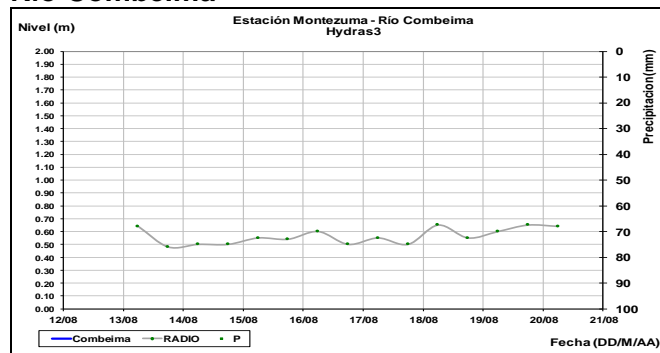
### Río Ceibas. Municipio de Neiva



### Ríos Parque Natural los Nevados

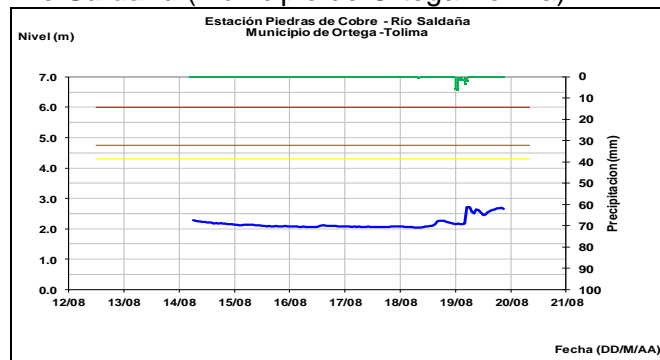


### Río Combeima



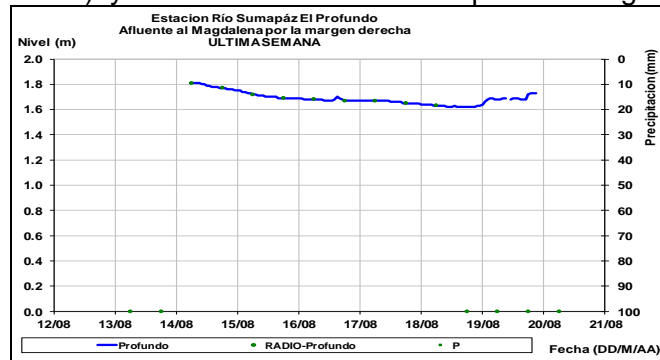
El río Saldaña presenta estabilidad en los niveles, a la altura de la estación Piedras de Cobre en el Municipio de Ortega (Tolima).

### Río Saldaña (municipio de Ortega-Tolima)



### Río Sumapáz

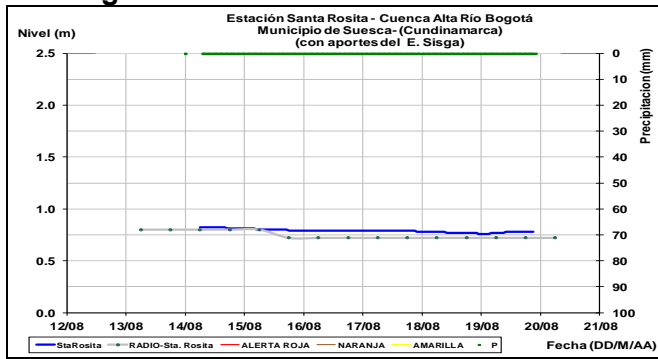
Estabilidad en el nivel del río Sumapáz, a la altura de las estaciones El Profundo (municipio de Cabrera-Cundinamarca), La Playa (municipio de Pandi) y El Limonar en el municipio de Melgar.



### Río Bogotá

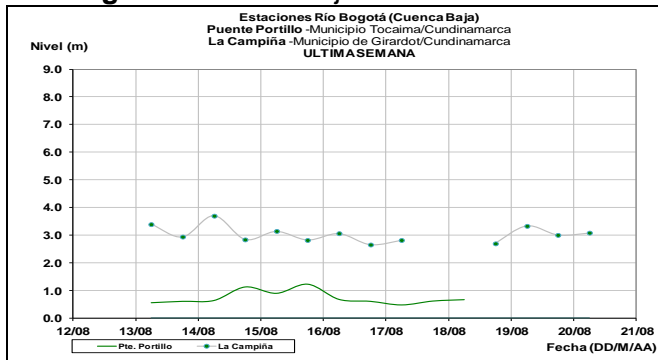
Comportamiento estable en el nivel del río Bogotá en la cuenca alta a la altura de las estaciones Saucio (municipio de Chocontá-Cundinamarca) y Santa Rosita (municipio de Suesca-Cundinamarca).

## Río Bogotá - Cuenca Alta



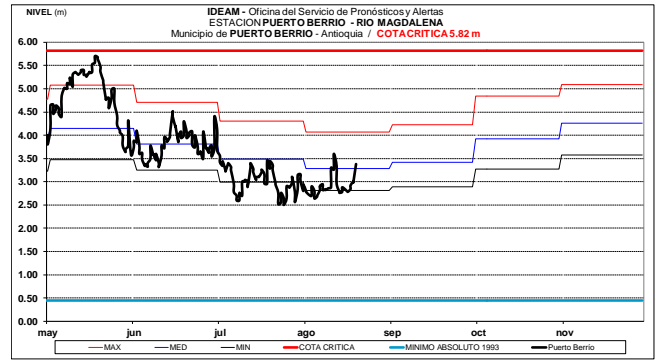
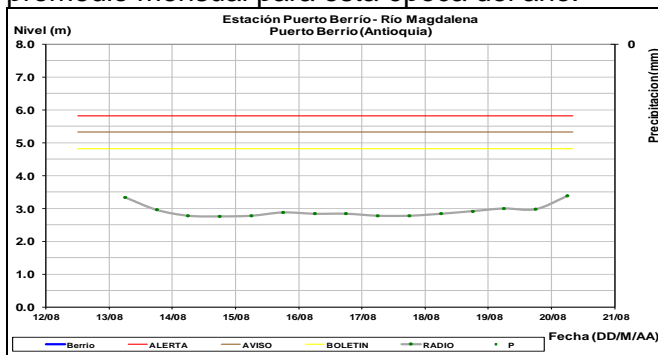
Se registra estabilidad en el nivel del río Bogotá a la altura del municipio de Tocaima, en las estaciones Puente Portillo y La Campiña.

## Río Bogotá - Cuenca Baja



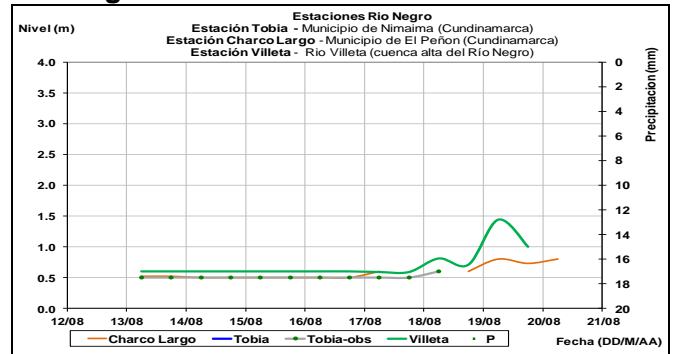
## CUENCA MEDIA

Estabilidad en el nivel del río Magdalena en la estación Puerto Berrio, con valores dentro del promedio mensual para esta época del año.

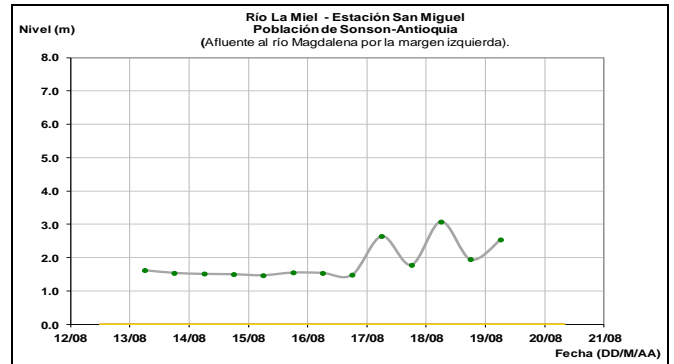


Afluentes en el sector: Niveles en ascenso moderado en los ríos La Miel y Negro.

## Río Negro

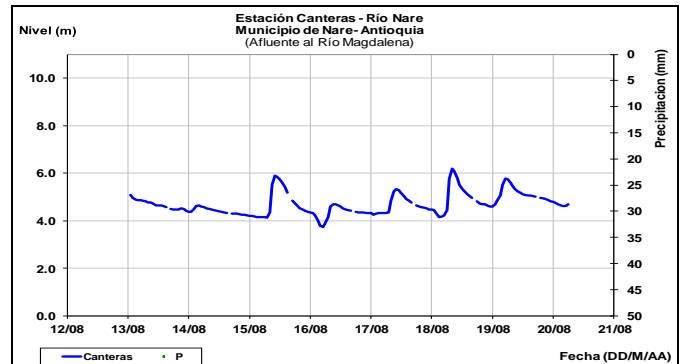


## Río La Miel



Moderadas fluctuaciones con tendencia actual al descenso en el nivel del río Nare, en el municipio de Puerto Nare, en Antioquia.

## Río Nare

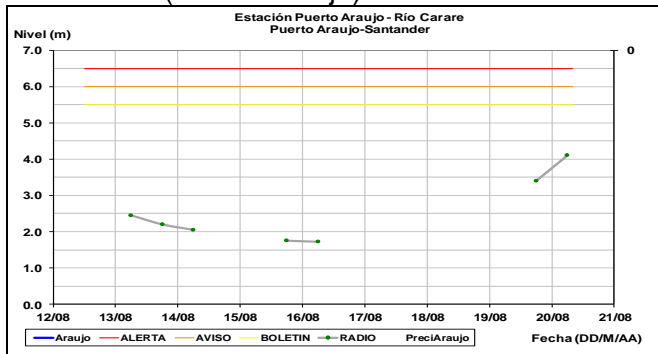


**ALERTA NARANJA:**

**PROBABILIDAD DE INCREMENTO SÚBITO EN EL NIVEL DEL RÍO LEBRIJA**

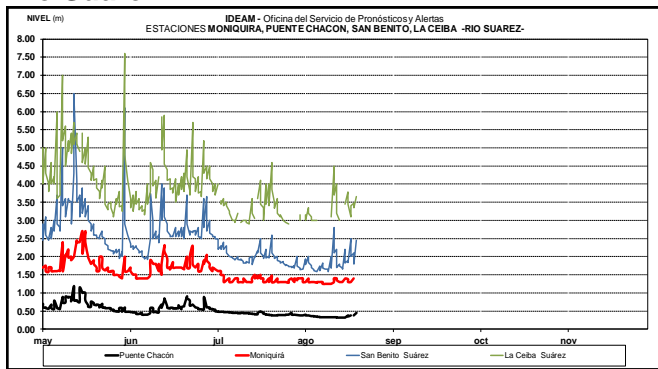
Se mantiene esta alerta dadas las lluvias de variada intensidad que se han registrado sobre sectores del departamento de Santander, las cuales pueden generar incrementos en el nivel del río Lebrija. El IDEAM hace un llamado de atención especial tanto a pobladores como a autoridades locales y regionales de Gestión del Riesgo para que mantengan atento seguimiento al comportamiento de los niveles de este río.

**Río Carare (Puerto Araujo)**

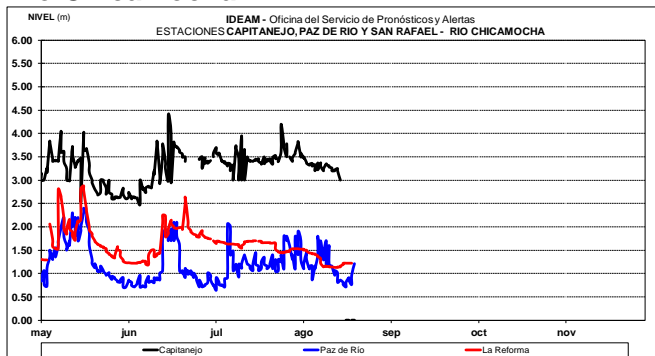


Oscilaciones en los niveles de los ríos Suárez y Chicamocha.

**Río Suárez**



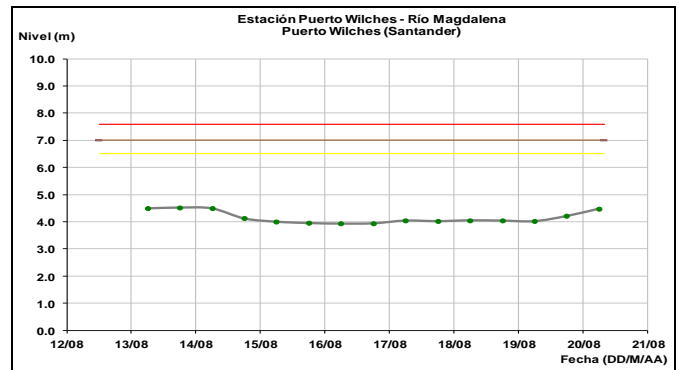
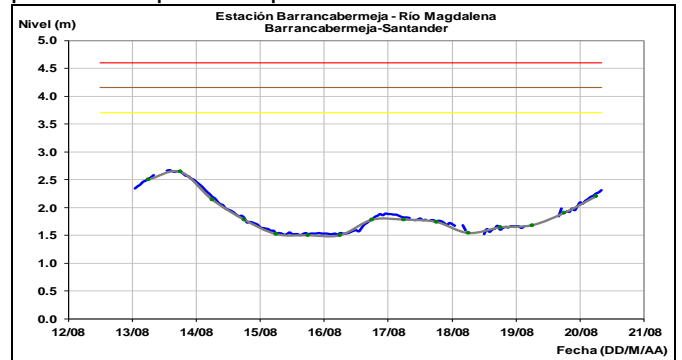
**Río Chicamocha**



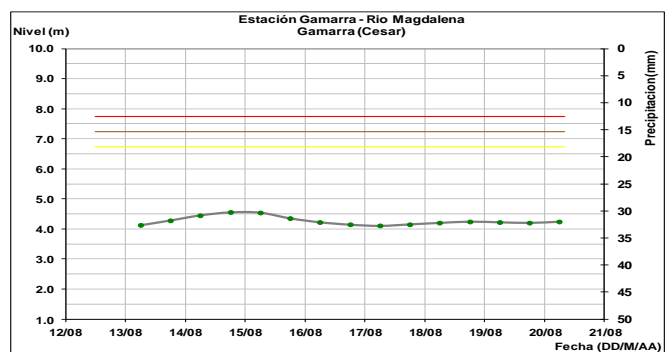
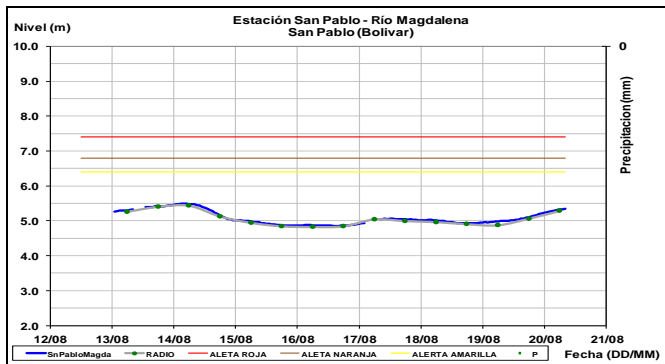
A la altura de la estación Puente Sogamoso, el río Sogamoso mantiene las oscilaciones producto de la operación del embalse de Topocoro (Hidrosogamoso).



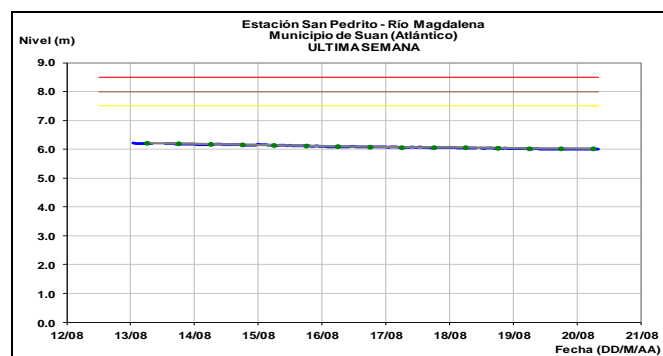
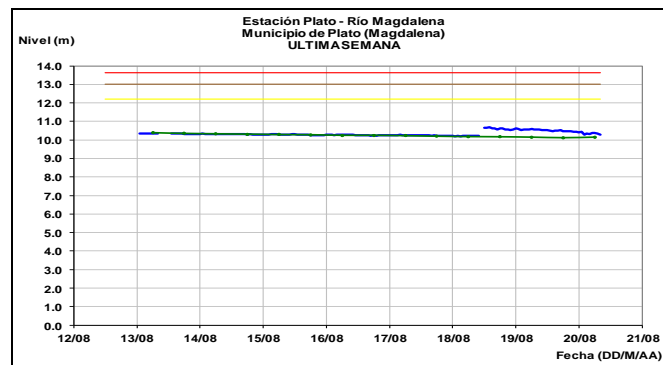
Moderado incremento en el nivel del río Magdalena a la altura de Barrancabermeja y Puerto Wilches, con valores en el rango de los promedios para la época.



Leve ascenso en el nivel del río Magdalena, a la altura de los municipios de San Pablo (Bolívar), con valores en el rango de medios históricos para la época.

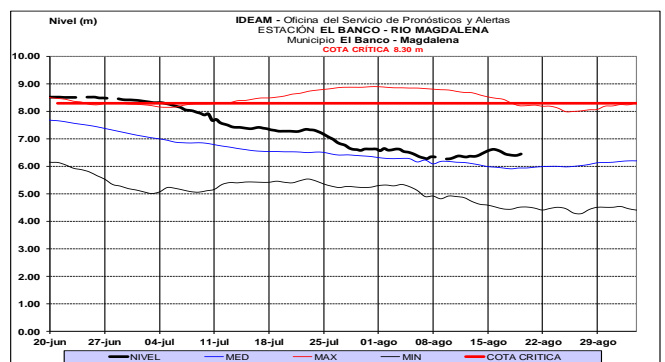
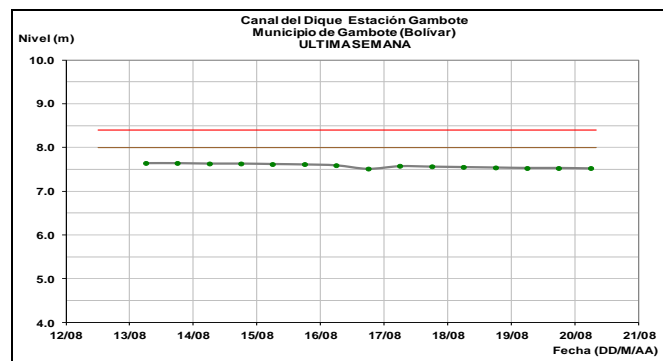
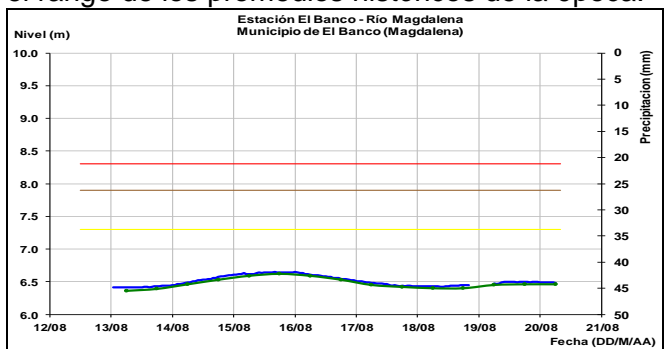


Plato (Magdalena). Se prevé que durante los próximos días el nivel mantenga esta condición.



### CUENCA BAJA

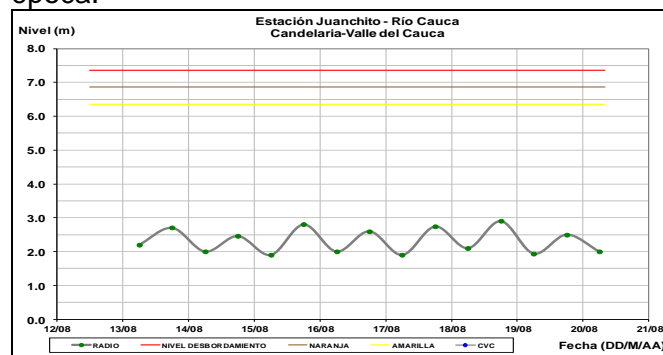
Ligeras fluctuaciones en el río Magdalena en sectores de El Banco-Magdalena, con valores en el rango de los promedios históricos de la época.



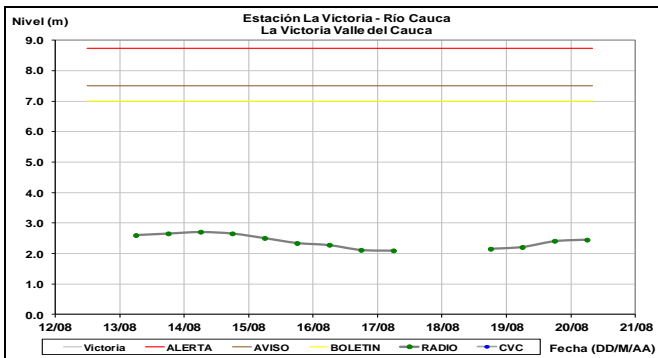
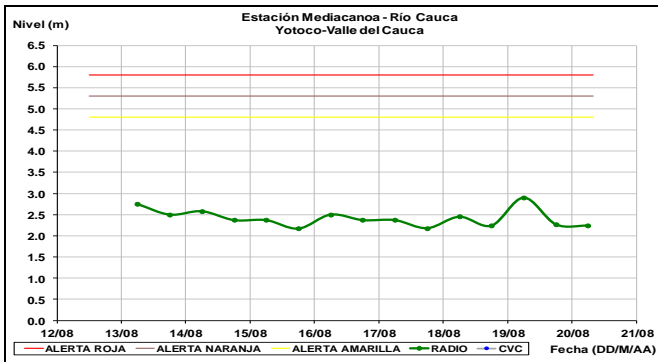
### CUENCA DEL RÍO CAUCA

#### CUENCA ALTA

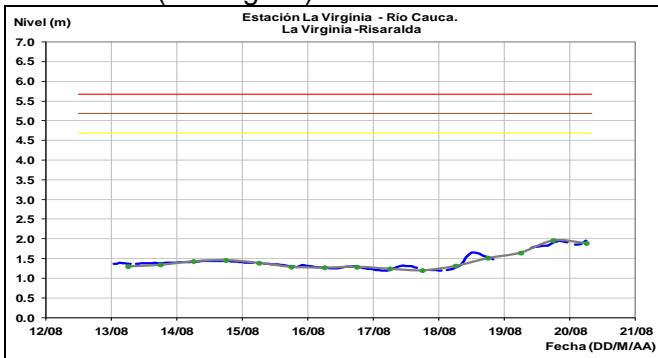
El río Cauca en la cuenca alta reporta leves fluctuaciones en los niveles producto de la operación del embalse La Salvajina, con valores por debajo de los promedios históricos de la época.



Se mantienen los niveles altos y estables en el río Magdalena a su paso por la depresión Momposina, registrando niveles inferiores a las cotas críticas de afectación en el municipio de



### Río Cauca (La Virginia)

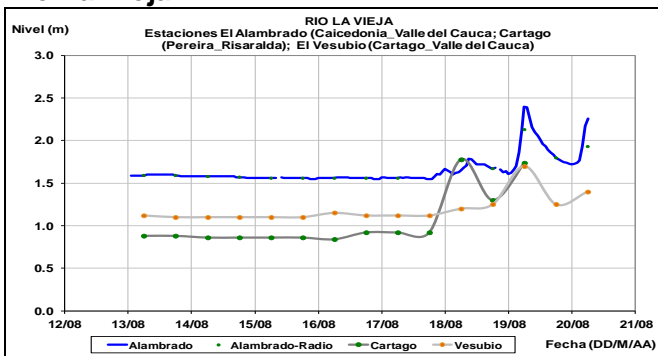


### ALERTA NARANJA:

#### INCREMENTOS SÚBITOS EN LOS NIVELES DEL RÍO LA VIEJA

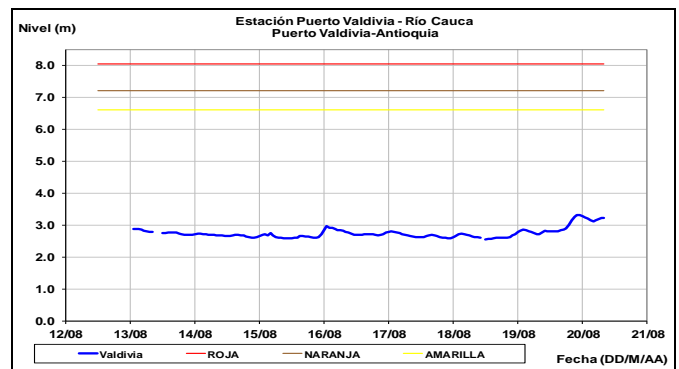
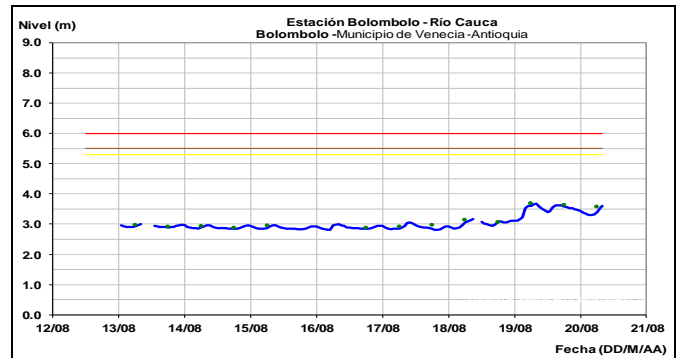
Con las intensas lluvias que se presentaron en la cuenca de aporte del río La Vieja se presentaron incrementos súbitos de nivel en este río. Moderadas variaciones de nivel para los ríos Otún, Arma, Risaralda y Chinchiná.

### Río La Vieja



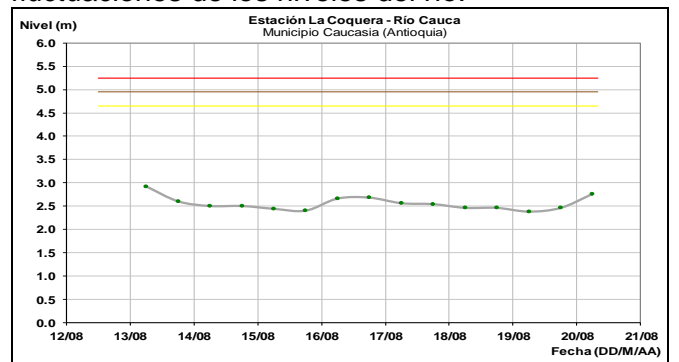
### CUENCA MEDIA-BAJA

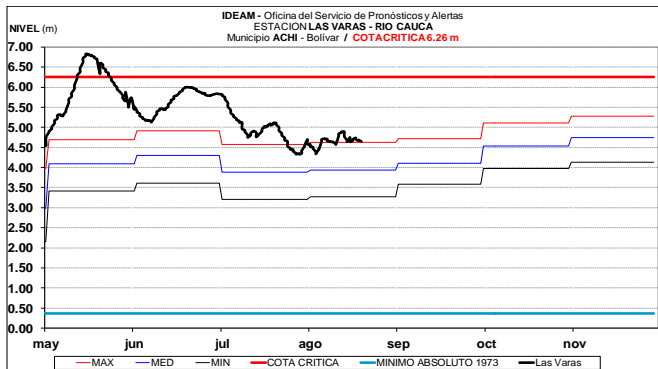
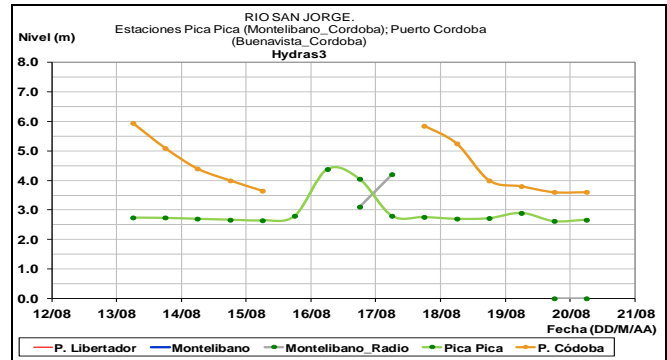
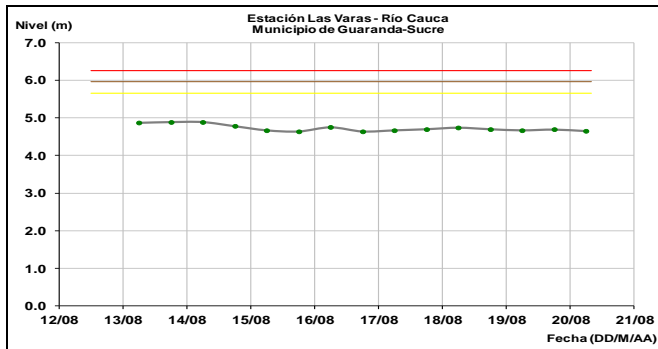
Predominan niveles estables en el río Cauca a la altura de las estaciones Bolombolo y Puerto Valdivia en Antioquia.



### ALERTA AMARILLA: NIVELES ALTOS EN LA CUENCA BAJA DEL RÍO CAUCA

Se registra niveles altos en la cuenca baja del río Cauca desde el municipio de Nechí (Antioquia) hasta Achí (Bolívar), por tanto, el IDEAM recomienda especial atención al comportamiento y fluctuaciones de los niveles del río.





## AREA HIDROGRÁFICA CARIBE

### SIERRA NEVADA DE SANTA MARTA

**ALERTA ROJA:** PROBABILIDAD DE CRECIENTES SÚBITAS EN LOS RÍOS DE LA SIERRA NEVADA DE SANTA MARTA

Con la persistencia e intensidad de las lluvias en amplios sectores de la región Caribe se pueden presentar incrementos súbitos de nivel en los ríos Minca, Manzanares, Guachaca, Piedras, Palomino, Gaira, Ancho, Don Diego, Buritaca, Dibulla, Tucurínca, Fundación, Aracataca, Sevilla y Riofrío.

**ALERTA NARANJA:** PROBABILIDAD DE CRECIENTES SÚBITAS EN LOS RÍOS, QUEBRADAS Y ARROYOS, DE LA REGION CARIBE

Con la persistencia e intensidad de las lluvias en amplios sectores de la región Caribe se podrían generar incrementos súbitos en los niveles de los ríos, quebradas, caños y arroyos de los departamentos de Córdoba, Sucre, Bolívar, Magdalena, Atlántico, Cesar y La Guajira.

**ALERTA AMARILLA:** NIVELES EN EL CANAL DEL DIQUE A LA ALTURA DEL MUNICIPIO DE ARJONA (Gambote)

Se mantienen niveles altos en el Canal del Dique. El IDEAM mantiene la recomendación para que la población en general mantenga atento seguimiento al comportamiento de los niveles en el canal, así mismo prestar especial atención a la infraestructura de protección del mismo.

**ALERTA AMARILLA:** PROBABILIDAD DE CRECIENTES SÚBITAS EN LOS RÍOS DE MONTAÑA DEL DEPARTAMENTO DE ANTIOQUIA.

Con la persistencia de lluvias en algunas zonas del departamento de Antioquia, se pueden presentar incrementos súbitos de nivel en la cuenca alta de los ríos San José, Tenche y El Bagre (afuentes del río Nechí), así como en los ríos Tarazá, Man, Anorí y Nare. El IDEAM recomienda a las autoridades de Gestión del Riesgo tanto Locales como Regionales y a la población en general asentada en las riberas de estos ríos estén atentos al comportamiento de los niveles.

### CUENCA DEL RÍO SAN JORGE Y REGIÓN DE LA MOJANA

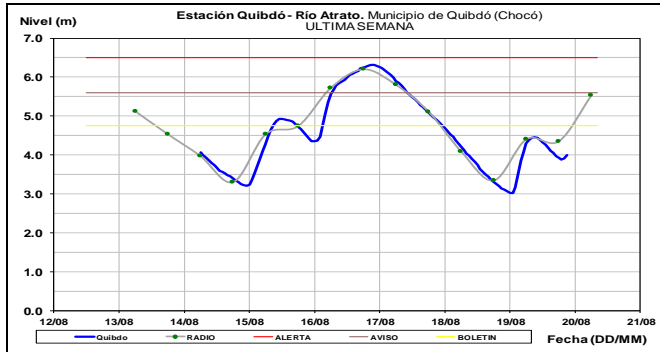
**ALERTA NARANJA:** NIVELES ALTOS EN EL RÍO SAN JORGE.

Aunque los niveles tienden al descenso se mantiene esta alerta dada la creciente súbita que se registró el río San Jorge, en la estación Pica Pica, a la altura del municipio de Montelíbano, departamento de Córdoba. El IDEAM recomienda a la población en general y a las autoridades de Gestión del Riesgo Local y Regional estar atentos al comportamiento de los ríos San Pedro y San Jorge, especial atención en las poblaciones de Puerto Libertador, Montelíbano y Buenavista, en el departamento de Córdoba.

## CUENCA DEL RÍO ATRATO

### ALERTA ROJA: NIVELES ALTOS EN EL RÍO ATRATO POR CRECIENTES SÚBITAS EN LOS PRINCIPALES AFLUENTES

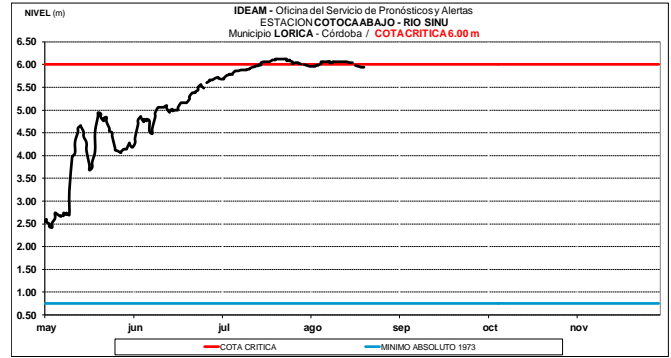
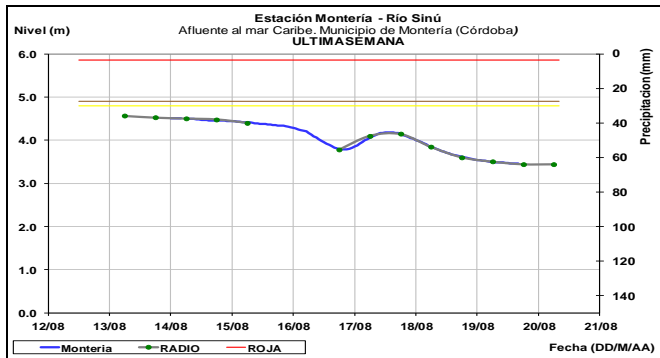
Con la persistencia de intensas precipitaciones en amplios sectores del departamento de Chocó y particularmente en la cuenca alta del río Atrato se mantienen los altos niveles en el río en el sector Quibdó, Beté, Bellavista y Vigía del Fuerte. El IDEAM recomienda a la población en general mantener atento seguimiento al comportamiento y fluctuaciones en los niveles de este río.



## CUENCA DEL RÍO SINÚ

### ALERTA ROJA: NIVELES ALTOS EN EL RÍO SINÚ (CUENCA BAJA).

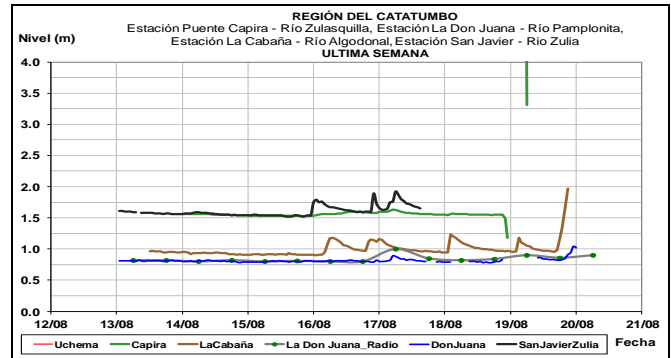
Se mantiene esta alerta por los niveles altos en algunos sectores del río Sinú, particularmente en la cuenca baja en los municipios de Loricá y San Bernardo del Viento. El IDEAM hace un llamado de atención especial a autoridades locales y regionales de Gestión del Riesgo para que mantengan atento seguimiento al comportamiento de los niveles del río.



## CUENCA DEL CATATUMBO

### ALERTA NARANJA SE PREVÉ CRECIENTES SÚBITAS EN LOS RÍOS DE LA REGIÓN DEL CATATUMBO

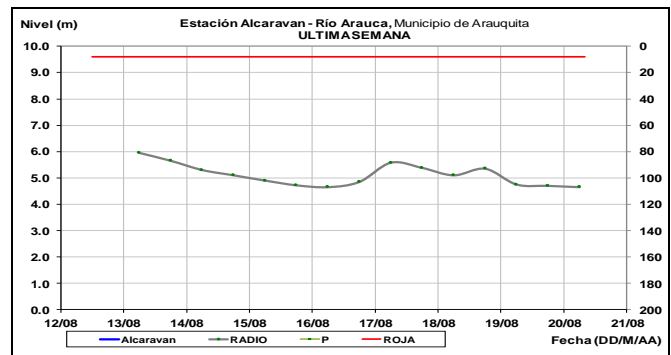
Con las lluvias fuertes que se han registrado sobre algunos sectores del departamento Norte de Santander, se pueden presentar incrementos súbitos de nivel en las corrientes ubicadas en la vertiente del Catatumbo. El IDEAM hace un llamado de atención para que pobladores ribereños y autoridades locales mantengan atento seguimiento al comportamiento de los niveles especialmente de los ríos Algodonal, Pamplonita, Zulia, Zulasquilla, Táchira y Sardinata.



## AREA HIDROGRÁFICA ORINOCO

### CUENCA DEL RÍO ARAUCA

Se mantienen niveles en descenso en el río Arauca en la estación El Alcaraván, a la altura del municipio de Arauquita.

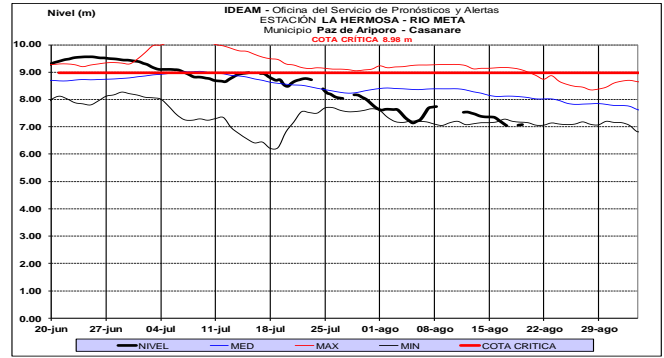
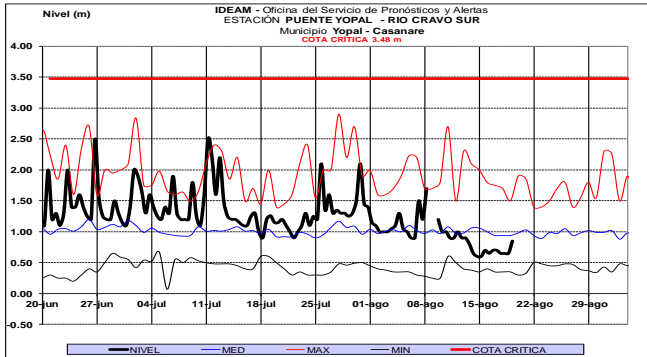




## CUENCA DEL RÍO META

Se presentan moderadas variaciones de nivel en los ríos que descienden del piedemonte, tales como el Humea, Guatiquía, Guayuriba, Guacavía, Negro, Cusiana, Túa, Upía y Cravo Sur, afluentes al río Meta.

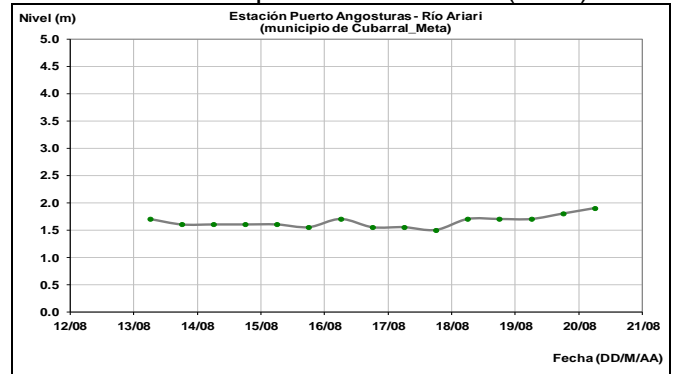
### Río Cravo sur



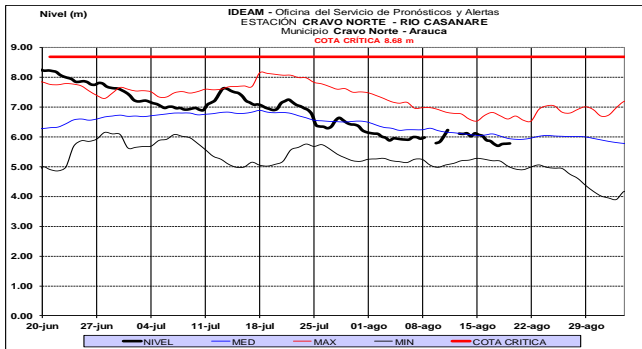
## CUENCA DEL RÍO GUAVIARE

### Río Ariari (Cubarral)

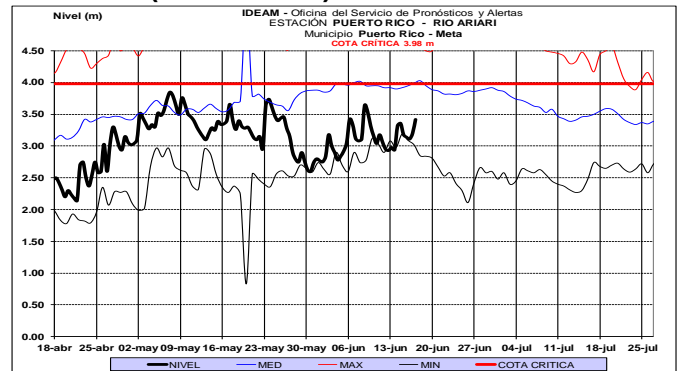
Moderado incremento de niveles en el río Ariari a la altura del municipio de Puerto Rico (Meta).



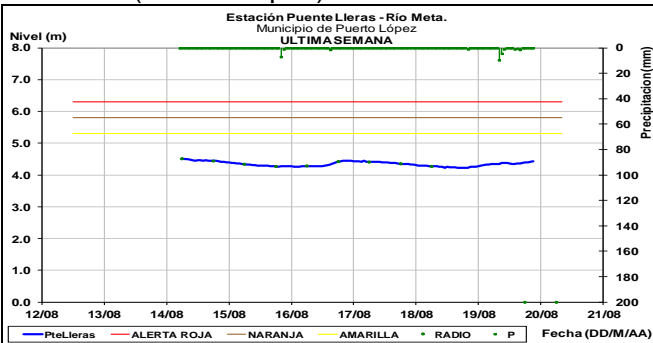
### Río Casanare



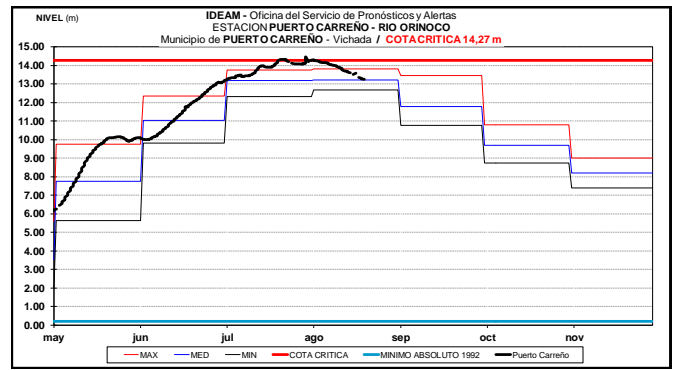
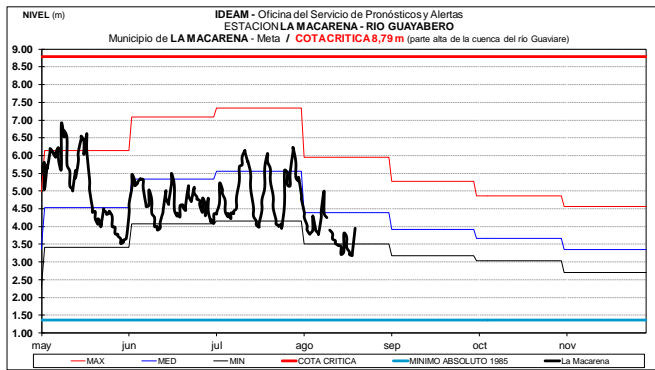
### Río Ariari (Puerto Rico)



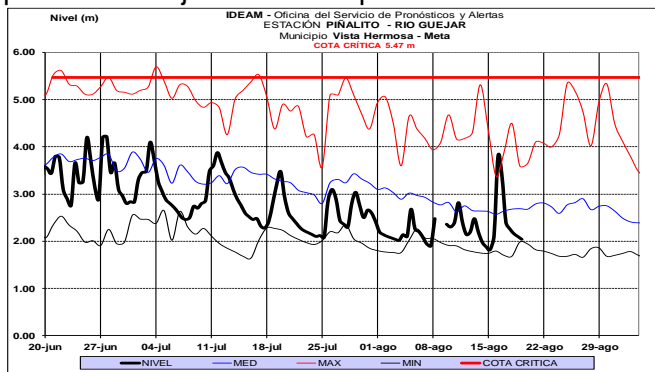
### Río Meta (Puerto López)



**Río Guayabero (La Macarena)** Moderado incremento de niveles en el río Guayabero a la altura del municipio de La Macarena (Meta).



Río Güejar (San Juan de Arama), registra niveles en descenso con valores en el rango de los promedios bajos históricos para este mes.



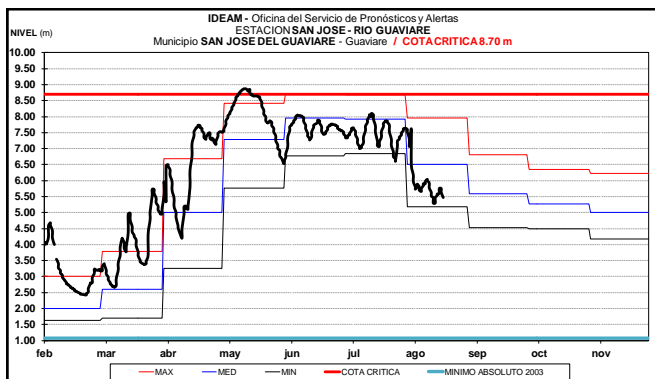
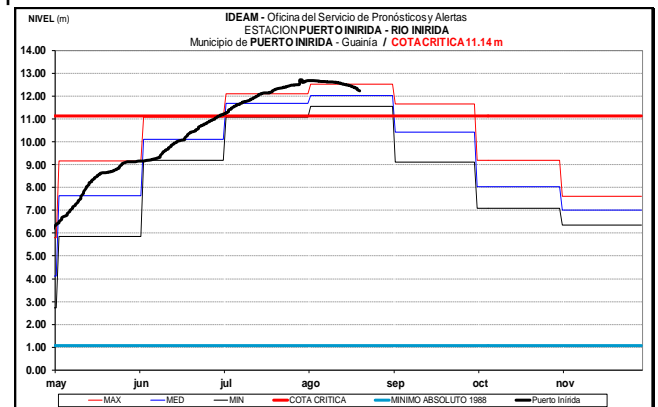
## CUENCA DEL RIO INÍRIDA (CUENCA BAJA)

### ALERTA ROJA: NIVELES ALTOS EN EL RÍO INÍRIDA.

Se mantienen los niveles altos en el río Inírida a la altura del municipio de Puerto Inírida (Guainía), con valores por encima de la cota crítica de afectación. Se recomienda a pobladores ribereños y autoridades locales y regionales de Gestión de Riesgo, tomar las medidas pertinentes ante las probables afectaciones debido a los desbordamientos que se puedan estar presentando.

## Río Guaviare

Descenso de niveles con valores en el rango de los promedios de la época reporta la estación San José, localizada sobre el río Guaviare.



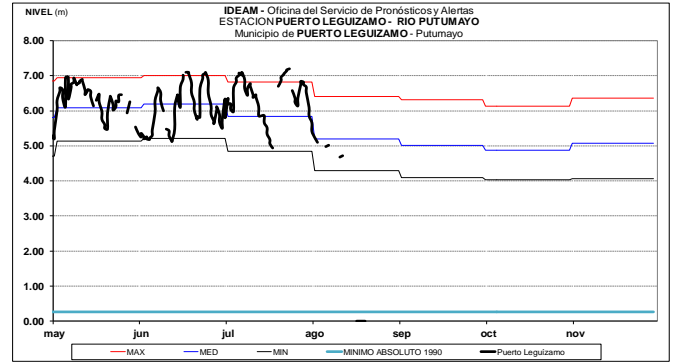
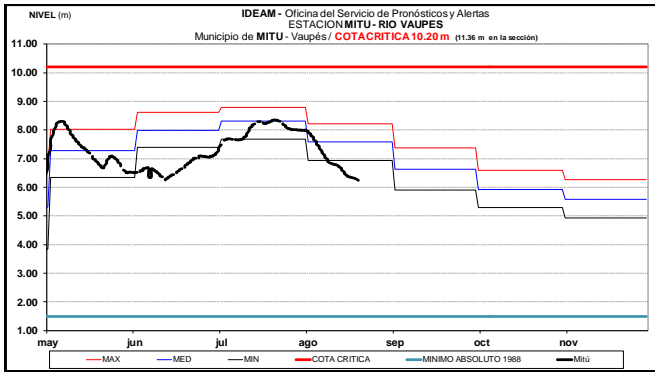
## AREA HIDROGRÁFICA AMAZONAS

### RÍO VAUPÉS

El río Vaupés monitoreado a la altura del municipio de Mitú (Vaupés), muestra descenso en los niveles y valores inferiores a los promedios bajos de la época.

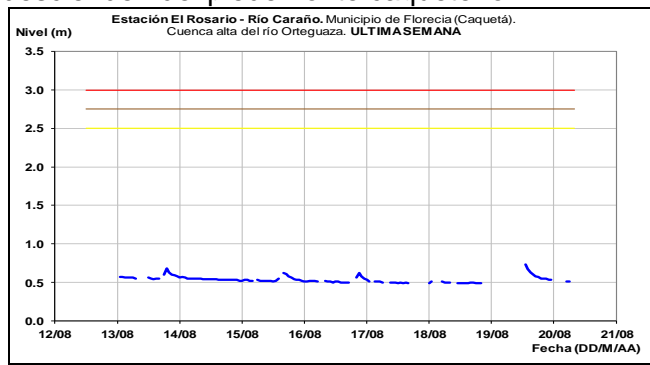
## CUENCA DEL RÍO ORINOCO

El río Orinoco a la altura del municipio de Puerto Carreño (Vichada), mantiene sus niveles en el rango de los promedios del mes y presenta tendencia al descenso.



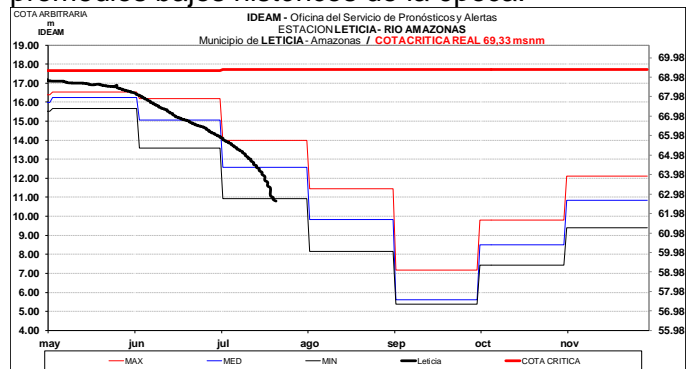
## CUENCA RÍO CAQUETA

Estabilidad en los niveles de los ríos Caraño y Hacha (ambos afluentes del río Orteguzza), la quebrada La Perdiz y demás corrientes que descienden del piedemonte caqueteño.



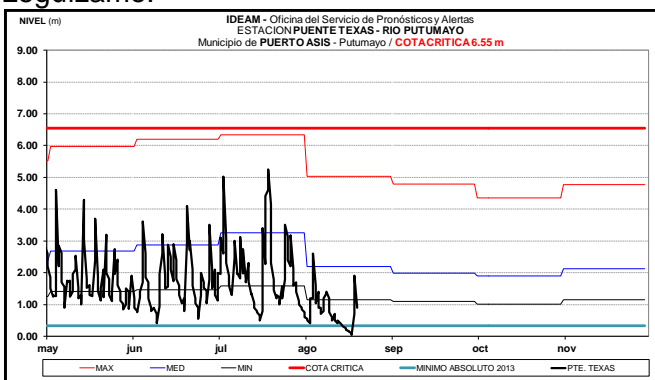
## RÍO AMAZONAS

Se prevé continúe el descenso paulatino en el nivel del río Amazonas durante las siguientes semanas, el cual es monitoreado a la altura de la ciudad de Leticia, con valores similares a los promedios bajos históricos de la época.



## CUENCA RÍO PUTUMAYO

Moderados incrementos de nivel en el río Putumayo en particular para la cuenca media en jurisdicción de Puerto El Carmen, Puerto Ospina, La Inspección La Paya y en el municipio de Puerto Leguizamo.



## REGION DE URABÁ

**ALERTA NARANJA:** PROBABILIDAD DE CRECIENTES SÚBITAS EN LOS RÍOS DE LA REGION DE URABÁ.

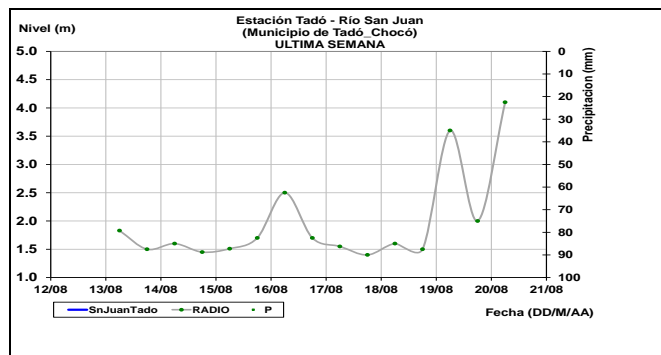
Se mantiene esta alerta dado que se pronostican lluvias de variada intensidad en sectores de las cuencas aportantes al Golfo de Urabá. El IDEAM recomienda a las autoridades de Gestión del Riesgo tanto Locales como Regionales y a la población en general asentada en las riberas de los ríos León y Mulatos, permanecer atentos al comportamiento de los niveles.

## AREA HIDROGRÁFICA PACÍFICO

**ALERTA ROJA:** PROBABILIDAD DE CRECIENTES SÚBITAS EN LOS RÍOS AFLUENTES DIRECTOS AL OCÉANO PACÍFICO Y EN LA CUENCA DEL RÍO SAN JUAN Y DAGUA.

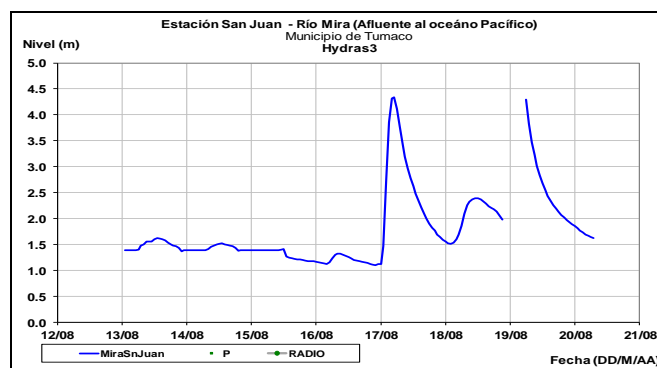
Se mantiene esta alerta por cuanto persisten las intensas lluvias en los departamentos de Chocó y Valle del Cauca; particularmente se registra un incremento súbito en el río San Juan y se estiman aumentos de nivel en los ríos Dagua y Baudó así como en sus principales afluentes. El IDEAM recomienda a la población en general

mantenga atento seguimiento al comportamiento y fluctuaciones en los niveles de estos ríos; igualmente, se recomienda estar atentos en poblaciones ribereñas.



## CUENCA DEL RÍO MIRA

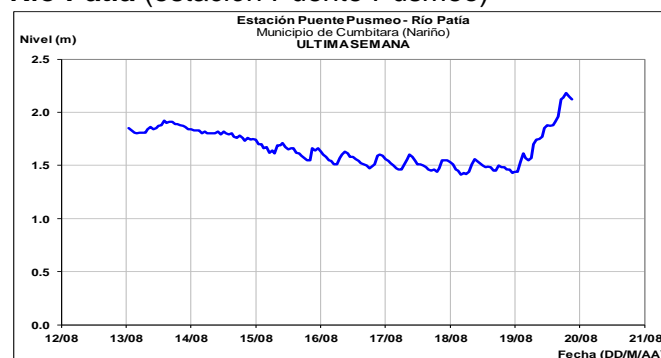
Un nuevo incremento súbito de nivel se presentó en el río Mira, el cual es monitoreado a la altura de la estación San Juan en inmediaciones del área rural del municipio de Tumaco.



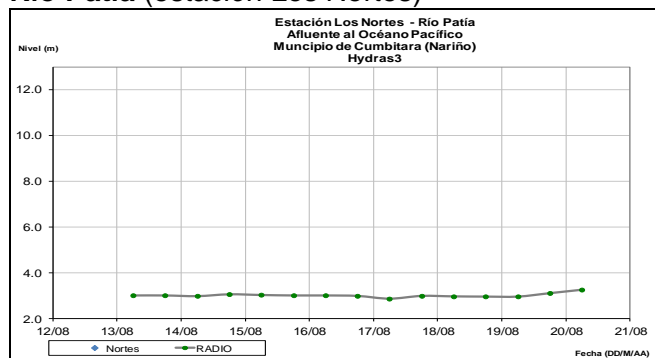
## CUENCA DEL RÍO PATÍA

Moderado ascenso en el nivel del río Patía, el cual es monitoreado en el municipio de Cumbitara-Nariño, a la altura de las estaciones Puente Pusmeo y Los Nortes.

### Río Patía (estación Puente Pusmeo)



### Río Patía (estación Los Nortes)



**ALERTA ROJA. PARA TOMAR ACCIÓN** Advierte a los sistemas de prevención y atención de desastres sobre la amenaza que puede ocasionar un fenómeno con efectos adversos sobre la población, el cual requiere la atención inmediata por parte de la población y de los cuerpos de atención y socorro. Se emite una alerta sólo cuando la identificación de un evento extraordinario indique la probabilidad de amenaza inminente y cuando la gravedad del fenómeno implique la movilización de personas y equipos, interrumpiendo el normal desarrollo de sus actividades cotidianas.

**ALERTA NARANJA PARA PREPARARSE** Indica la presencia de un fenómeno. No implica amenaza inmediata y como tanto es catalogado como un mensaje para informarse y prepararse. El aviso implica vigilancia continua ya que las condiciones son propicias para el desarrollo de un fenómeno, sin que se requiera permanecer alerta.

**ALERTA AMARILLA. PARA INFORMARSE** Es un mensaje oficial por el cual se difunde información. Por lo regular se refiere a eventos observados, registrados o registrados y puede contener algunos elementos de pronóstico a manera de orientación. Por sus características pretéritas y futuras difiere del aviso y de la alerta, y por lo general no está encaminado a alertar sino a informar.

Director General  
**OMAR FRANCO TORRES**

Jefe Oficina del Servicio de Pronósticos y Alertas  
**CHRISTIAN FELIPE EUSCATEGUI COLLAZOS**

Hidrólogo de turno:  
**NELSY VERDUGO RODRÍGUEZ**

Correo electrónico: [alertasideam@gmail.com](mailto:alertasideam@gmail.com)  
Calle 25 D No. 96 B-70. Bogotá D. C.  
Teléfono: PBX 3527160 - Ext. 1330-1334-1335-1336