

Observación: el presente informe puede ser corregido y/o actualizado en el futuro. No representa una certificación oficial del IDEAM

**ALERTA ROJA. PARA TOMAR ACCIÓN**

**ALERTA NARANJA. PARA PREPARARSE**

**ALERTA AMARILLA. PARA INFORMARSE**

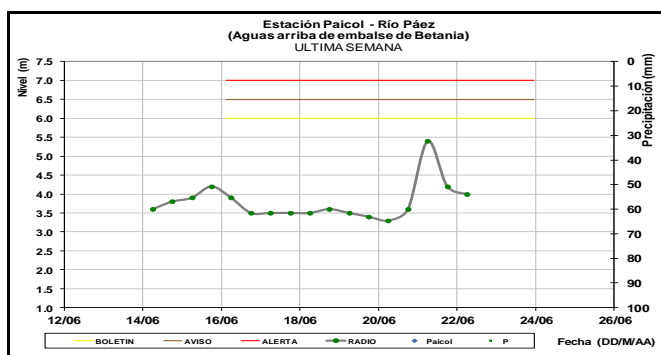
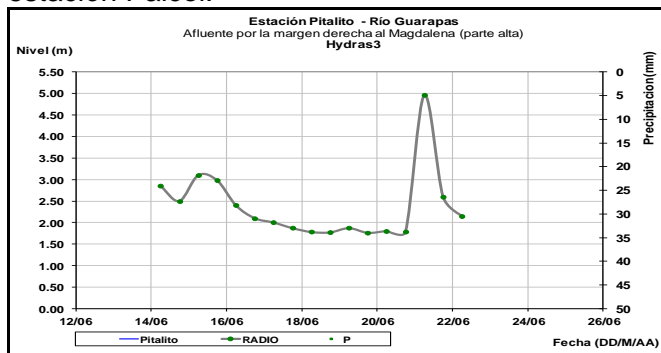
De acuerdo con la información registrada en las estaciones automáticas en tiempo real y los reportes telefónicos para los ríos en los cuales se cuenta con infraestructura de observación, se describe el estado de los niveles de los ríos en las principales cuencas del territorio nacional. Es importante resaltar que los datos de los niveles de los ríos, registrados diariamente por el IDEAM, corresponden al nivel del agua del río registrado en los limnímetros (miras ubicadas en una de las márgenes del río).

## ÁREA HIDROGRÁFICA MAGDALENA-CAUCA

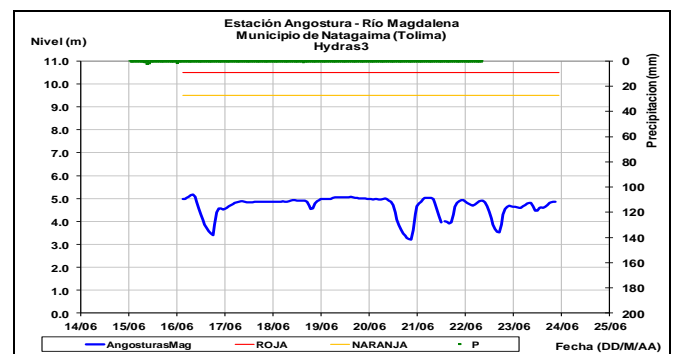
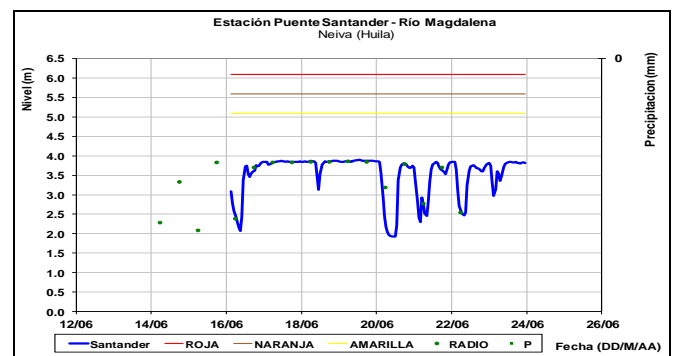
### CUENCA DEL RÍO MAGDALENA

#### CUENCA ALTA

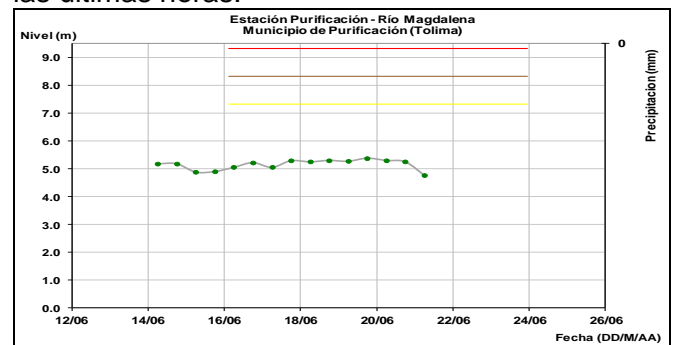
Se presenta descenso en los niveles tras los incrementos moderados ocurridos en los ríos Guarapas en Pitalito y Páez a la altura de la estación Paicol.

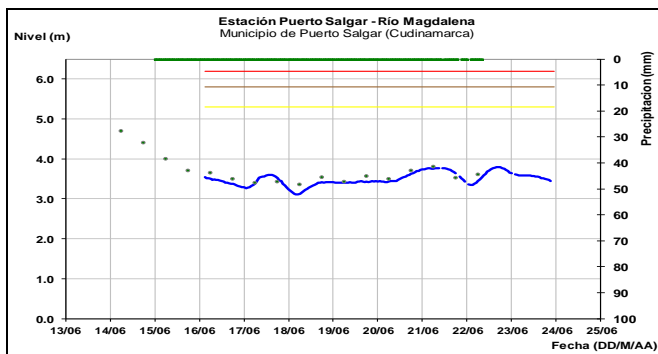
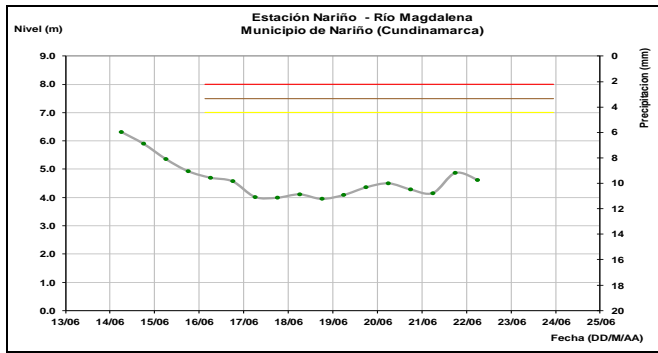
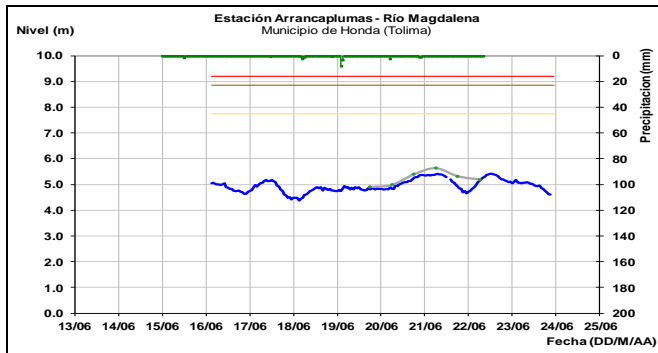


El río Magdalena en la estación de Puente Santander registra niveles con leves fluctuaciones. Los niveles registrados en las estaciones Angosturas, Purificación y Honda en Tolima, Nariño y Puerto Salgar en Cundinamarca, reflejan los cambios en niveles generados por la operación del Embalse de Betania.



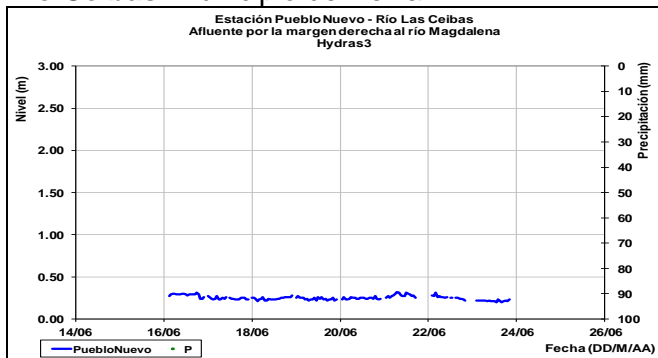
Descenso en los niveles del río Magdalena a la altura de Puerto Salgar y Arrancaplumas durante las últimas horas.



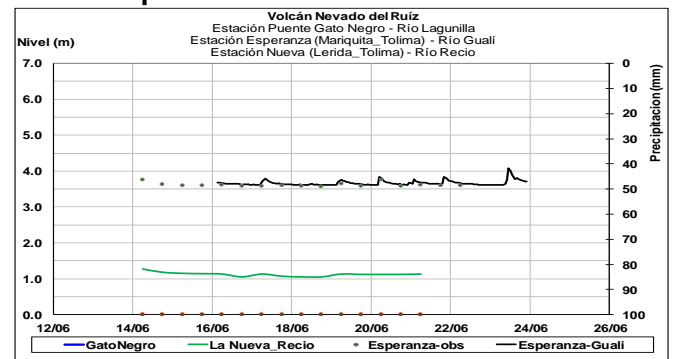


**Afluentes en el sector:** No se descartan leves variaciones en los niveles de los ríos de este sector como La Ceibas, Lagunilla, Recio, Gualí y Combeima.

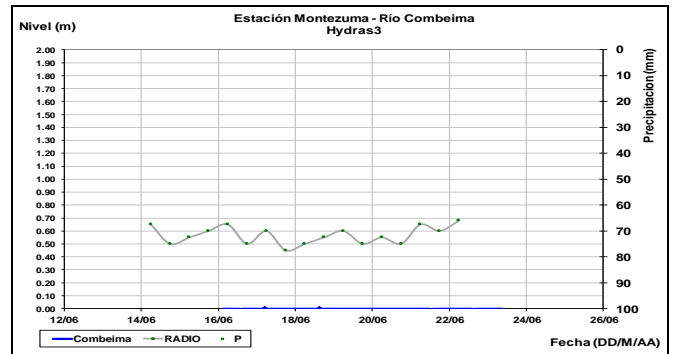
### Río Ceibas. Municipio de Neiva



### Ríos Parque Natural los Nevados

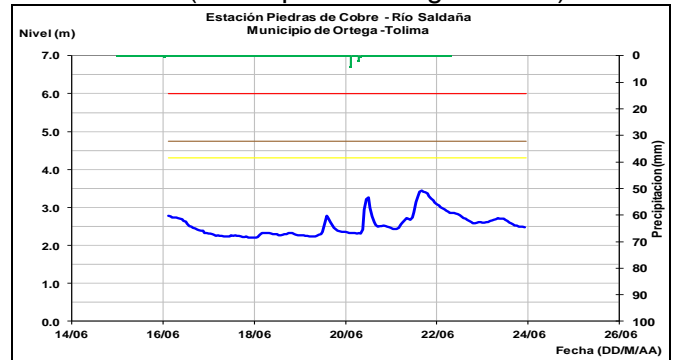


### Río Combeima



El río Saldaña presenta tendencia al descenso en los niveles.

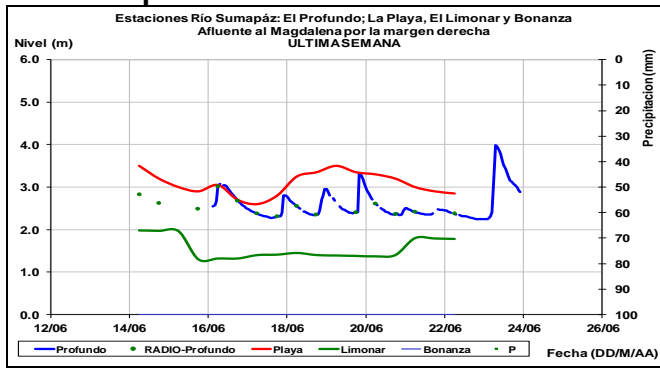
### Río Saldaña (municipio de Ortega-Tolima)



### **ALERTA AMARILLA: INCREMENTO EN LOS NIVELES DEL RIO SUMAPÁZ.**

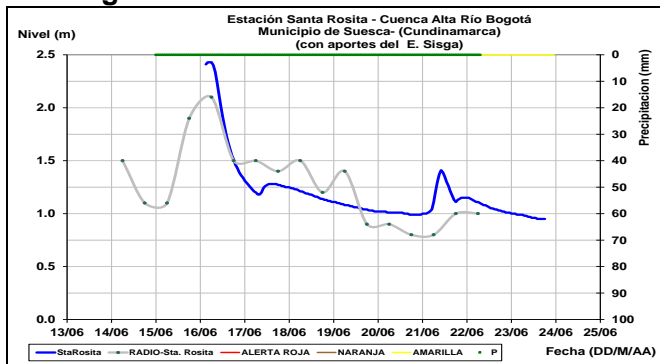
Se mantiene esta alerta dada la creciente súbita que se registró en el río Sumapáz en la estación El Profundo a la altura del municipio de Cabrera-Cundinamarca. Sin embargo, dado el tránsito de la onda de creciente se prevé incremento en el nivel del río en las estaciones La Playa y El Limonar, a la altura de los municipios de Pandi y Melgar, respectivamente. Se recomienda a la población en general estar atentos al comportamiento del río.

## Río Sumapáz



Se presenta tendencia al descenso en el nivel del río Bogotá, en la estación de Santa Rosita ubicada en el municipio de Suesca.

## Río Bogotá - Cuenca Alta

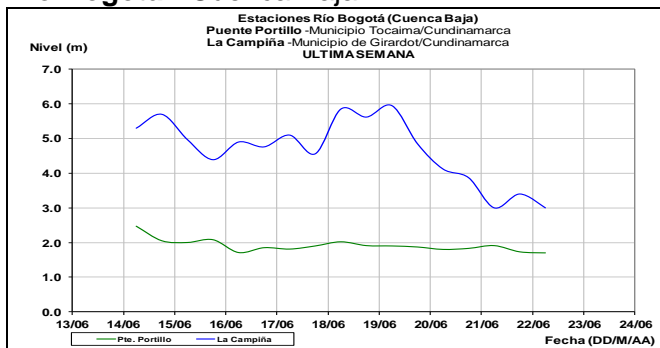


### ALERTA NARANJA: NIVELES ALTOS EN EL RIO BOGOTÁ CUENCA BAJA

Se mantiene la alerta naranja en la cuenca baja del río Bogotá por los altos niveles que se presentaron en la cuenca baja. El IDEAM mantiene la recomendación de continuar la vigilancia en los principales ríos afluente en la cuenca baja que no se encuentran regulados, como son Calandaima y Apulo.

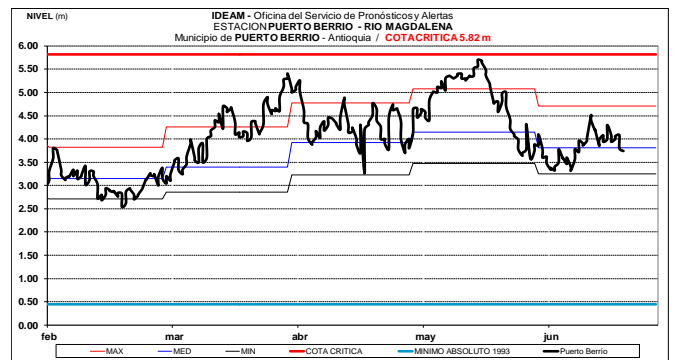
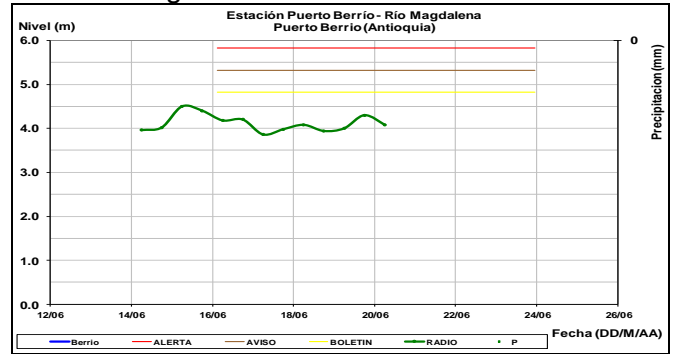
Continúan estables los niveles en la estación Puente Portillo en el municipio de Tocaima-Cundinamarca.

## Río Bogotá - Cuenca Baja



## CUENCA MEDIA

Se espera que continúen las fluctuaciones leves en el río Magdalena en la estación Puerto Berrio.

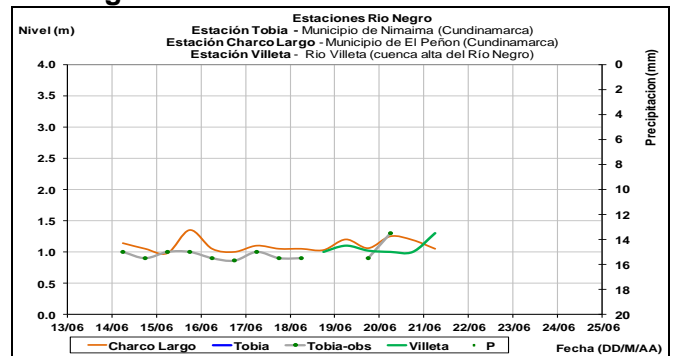


**Afluentes en el sector:** Se presentan oscilaciones de carácter ligero a moderado en los niveles de los ríos Negro, La Miel y Nare.

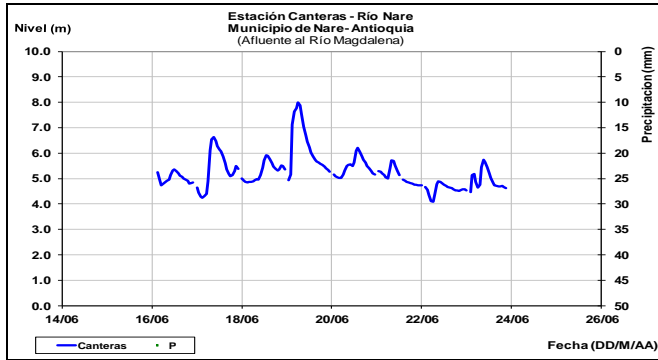
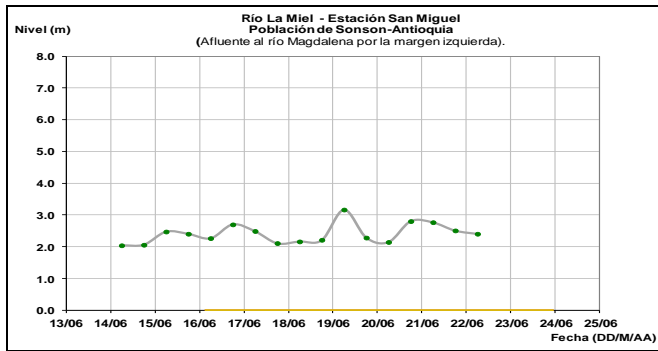
### ALERTA AMARILLA: PROBABILIDAD DE INCREMENTOS EN LOS NIVELES DE LOS RÍOS DE CUNDINAMARCA

Se mantiene la alerta para los ríos de Cundinamarca y sus afluentes, Negro, Minero, Neusa entre otros; debido a las fuertes precipitaciones registradas. Igualmente, en el río Bogotá e la parte alta presento incremento en los niveles a la altura de la estación Santa Rosita en el municipio de Suesca-Cundinamarca. Se recomienda estar atentos al comportamiento en los niveles de estos ríos.

## Río Negro



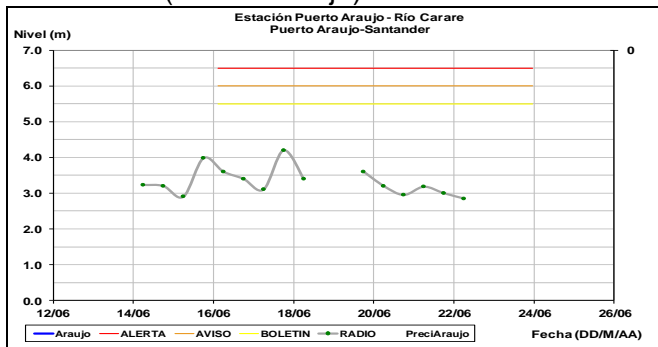
## Río La Miel



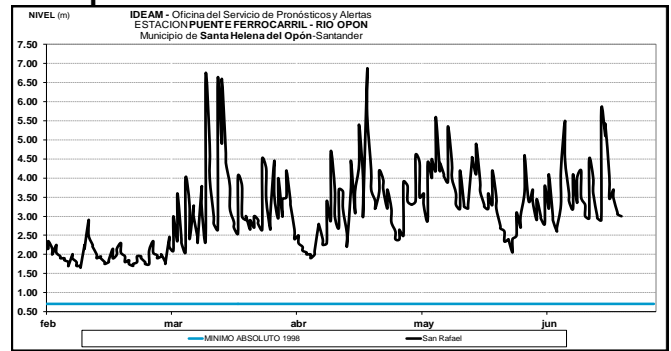
**ALERTA NARANJA:** PROBABILIDAD DE INCREMENTOS SUBITOS EN LOS RÍOS LEBRIJA, CARARE, SUAREZ Y OPÓN.

Se mantiene esta alerta dada la probabilidad de que se presenten precipitaciones en el departamento de Santander y Boyacá, las cuales pueden estar generando incrementos importantes en las cuencas de los ríos Lebrija (Frio y de Oro), Carare, Opón. El IDEAM recomienda especial atención tanto a pobladores como a autoridades locales y regionales de Gestión del Riesgo para que estén atentos al comportamiento de los niveles de estos ríos y sus afluentes.

## Río Carare (Puerto Araujo)

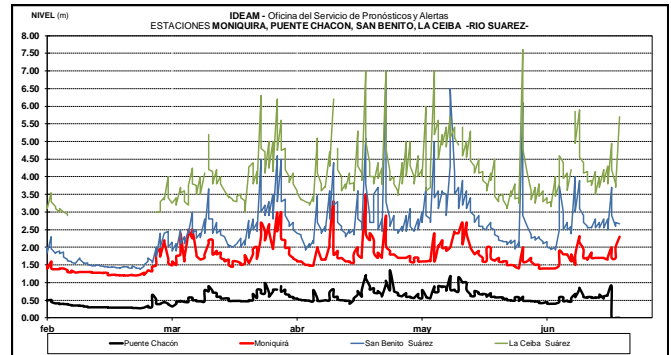


## Río Opón

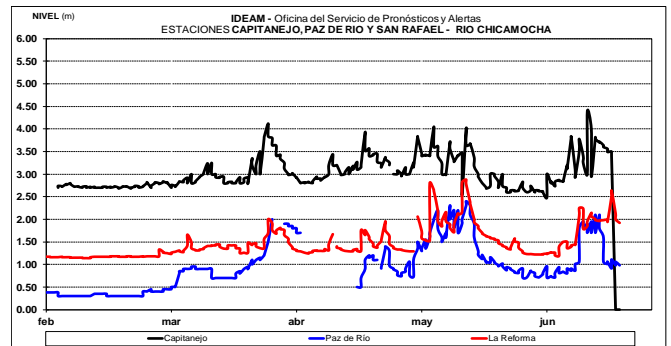


Se presentan incrementos en los niveles en los ríos Suárez y Chicamocha.

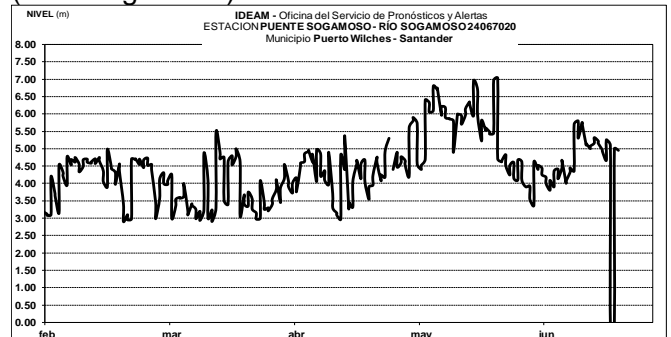
## Río Suarez



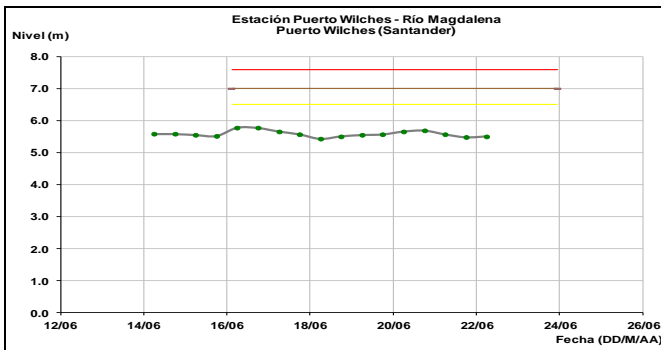
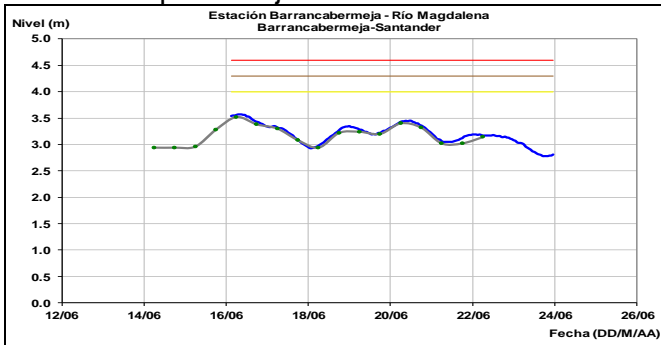
## Río Chicamocha



A la altura de la estación Puente Sogamoso, el río Sogamoso mantiene las oscilaciones producto de la operación el embalse de Topocoro (Hidrosogamoso).

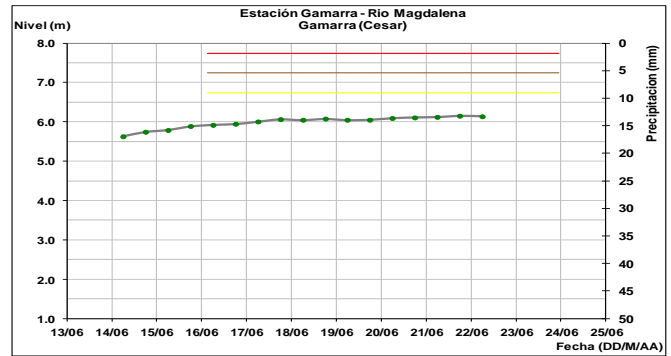
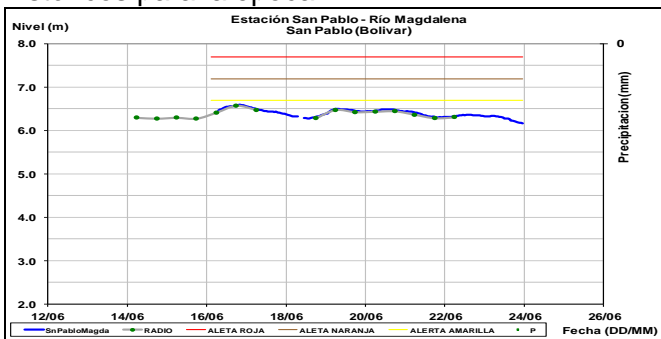


Tendencia descendente en los niveles del río Magdalena a la altura de Barrancabermeja y Puerto Wilches, con valores por encima de los promedios históricos de la época, sin embargo se encuentran por debajo del nivel de alerta amarilla.



**ALERTA AMARILLA:** INCREMENTO EN EL NIVEL DEL RÍO MAGDALENA A LA ALTURA DEL MUNICIPIO DE SAN PABLO (BOLIVAR) Y SITIO NUEVO EN EL MUNICIPIO DE PUERTO WILCHES (SANTANDER)

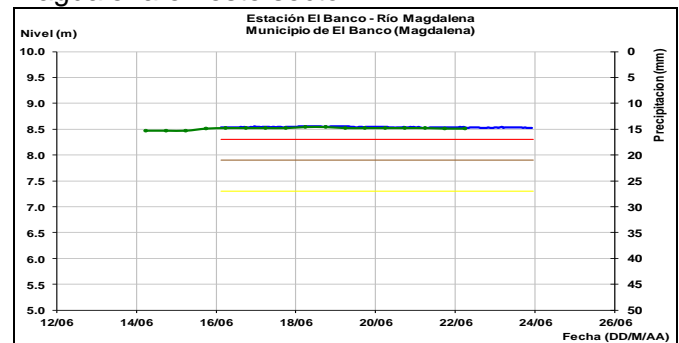
Aunque actualmente el nivel del río Magdalena registra tendencia al descenso a la altura de los municipios de San Pablo (Bolívar) y Puerto Wilches (Santander), se mantiene esta alerta dado que presenta valores en el rango de altos históricos para la época.



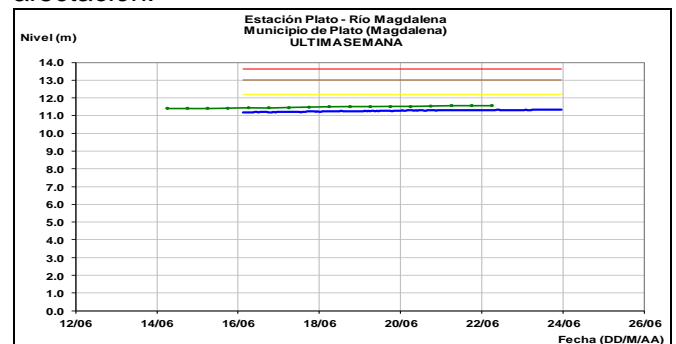
## CUENCA BAJA

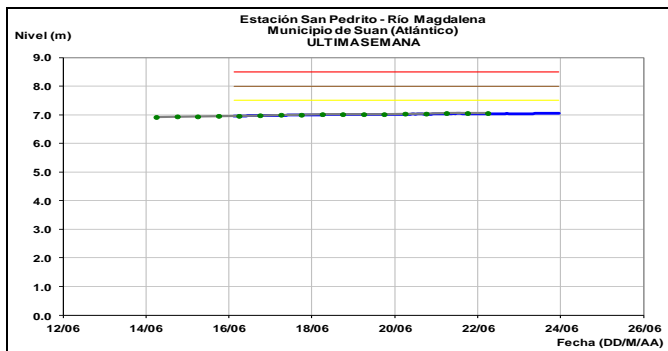
**ALERTA ROJA:** NIVELES ALTOS EN EL RÍO MAGDALENA SECTOR EL BANCO (MAGDALENA).

Se mantiene la alerta roja dado que los niveles del río Magdalena a la altura del Banco continúan por encima de la cota crítica (punto de desborde). Se destaca que los aportantes al río Magdalena en el sector entre Puerto Berrio y el Banco han presentado ascensos moderados debido a la persistencia de la lluvia en los departamentos de Santander, Norte de Santander y Antioquia. Se prevé que se mantengan los niveles altos en el río Magdalena en este sector.



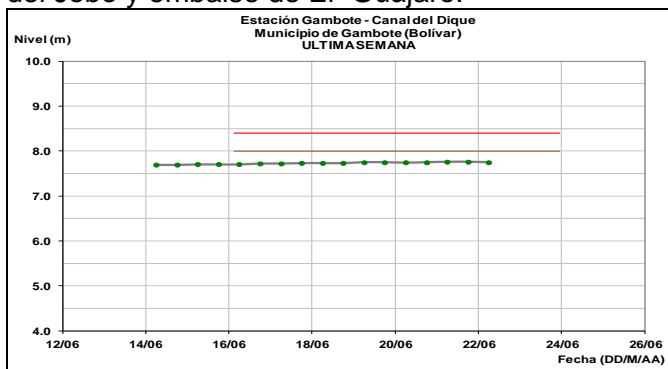
Dadas las condiciones del tiempo de los últimos días y las condiciones de lluvia previstas para los próximos días, se mantienen los niveles altos en la depresión Momposina y su complejo cenagoso, el nivel del río Magdalena registra a la altura de la estación de Plato un leve ascenso, con valores en el rango alto pero por debajo de cotas críticas de afectación.





**ALERTA NARANJA: NIVELES ALTOS EN EL CANAL DEL DIQUE**

Se mantienen altos los niveles a la altura de la estación Gambote en el municipio de Arjona Bolívar, los cuales podrían estar afectando las márgenes del canal del Dique, similar tendencia se registra en la Ciénaga de Machado, Ciénaga del Jobo y embalse de El Guájaro.

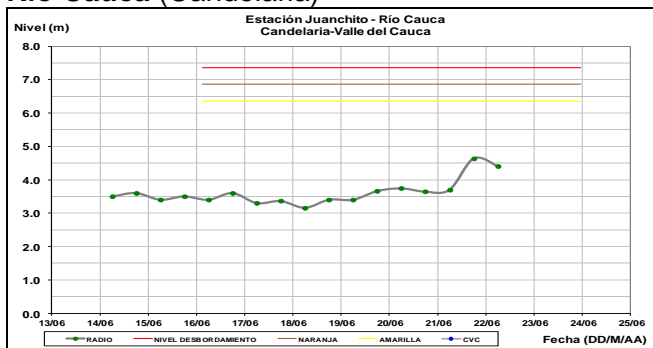


**CUENCA DEL RIO CAUCA**

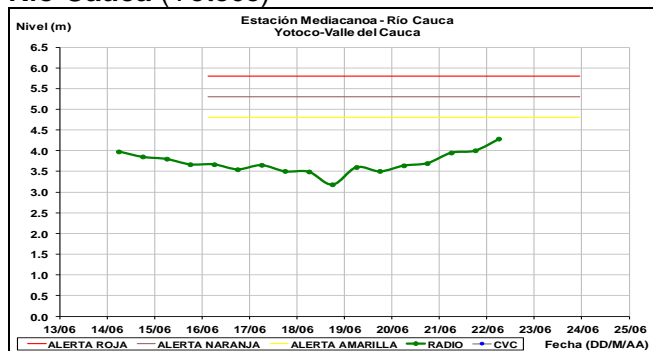
**CUENCA ALTA**

El río Cauca, a la altura de las estaciones Juanchito, Mediacanoa, La Victoria (Valle del Cauca) y La Virginia (Risaralda), reporta ligero incremento en los niveles.

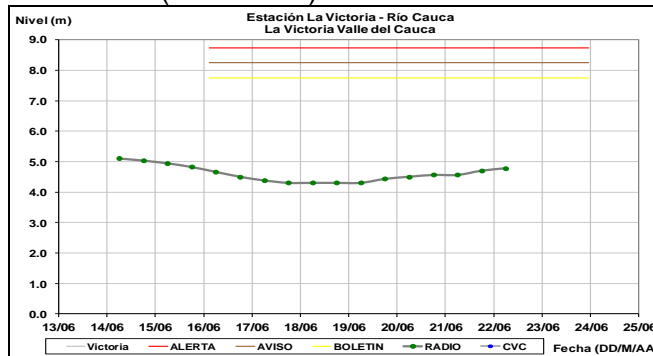
**Río Cauca (Candelaria)**



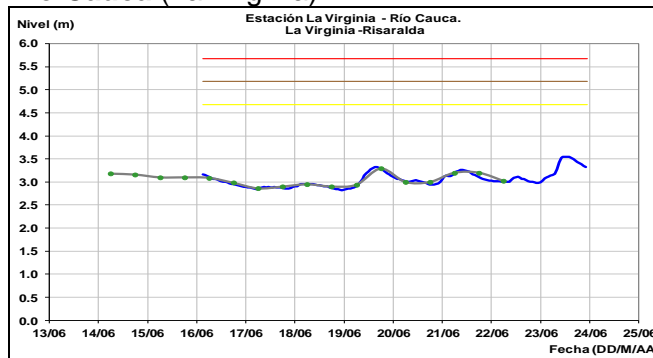
**Río Cauca (Yotoco)**



**Río Cauca (La Victoria)**

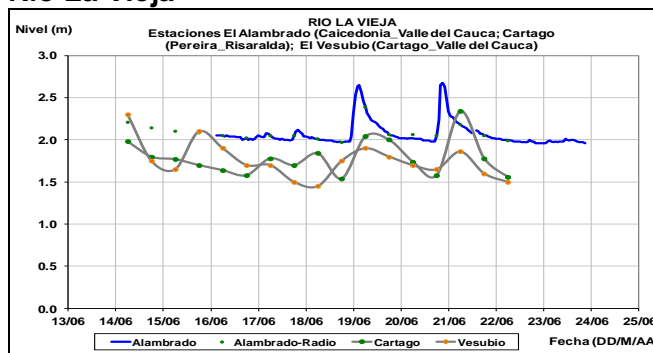


**Río Cauca (La Virginia)**



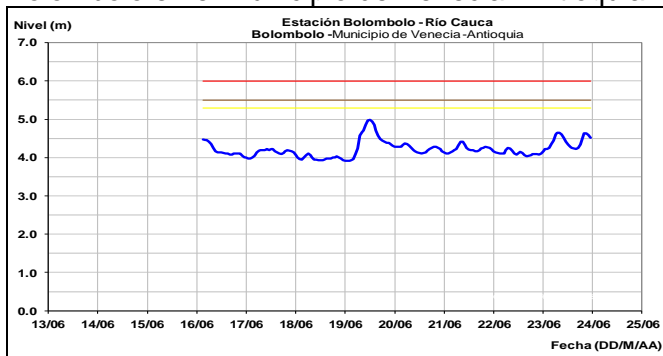
Se presenta estabilidad en el nivel del río la Vieja a la altura de la estación Cartago y en la estación El Vesubio.

**Río La Vieja**

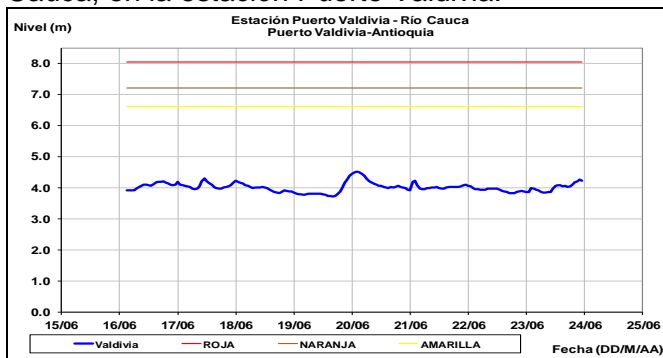


## CUENCA MEDIA-BAJA

Predominan las ligeras fluctuaciones en los niveles del río Cauca, a la altura de la estación Bolombolo en el municipio de Venecia- Antioquia.



Similar variación en los niveles presenta el río Cauca, en la estación Puerto Valdivia.



## CUENCA BAJA

### ALERTA ROJA: NIVELES ALTOS EN EL RÍO NECHÍ Y SUS AFLUENTES

Se mantiene el nivel de alerta roja ya que se han registrado precipitaciones en la cuenca media y baja del río Nechí y por tanto se espera que los niveles del río aumenten a la altura del municipio de Zaragoza hasta su afluencia en el río Cauca. La alerta incluye probabilidad de incrementos súbitos en los tributarios como el río Grande, Anorí y Bagre. Se recomienda a los pobladores de la zona estar atentos a los incrementos del nivel del río Nechí y sus principales afluentes.

### ALERTA AMARILLA: PROBABILIDAD DE OCURRENCIA DE CRECIENTES SÚBITAS EN EL RÍO TARAZÁ.

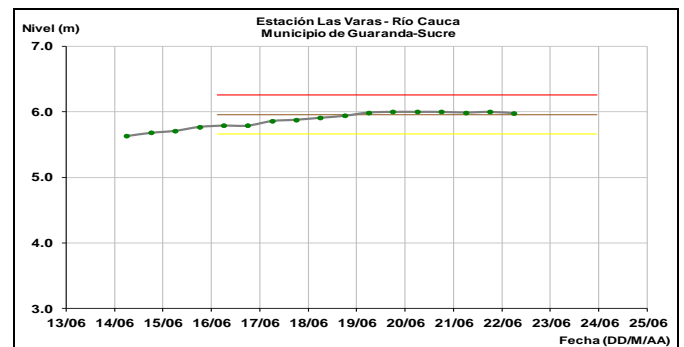
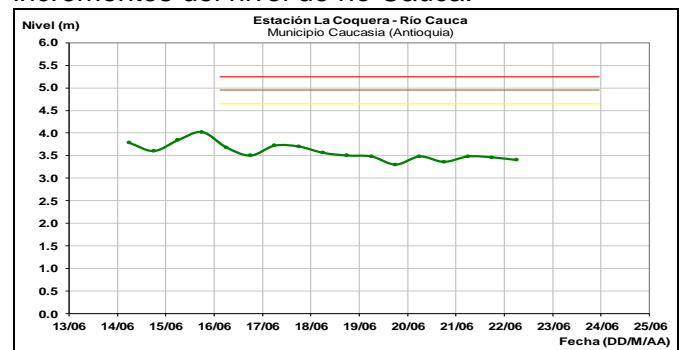
Debido a las lluvias ocurridas durante la madrugada se mantiene este nivel de alerta. El IDEAM recomienda a la población en general y a las autoridades locales y regionales de Gestión del Riesgo mantengan atento seguimiento al comportamiento del río y tomen las medidas preventivas necesarias ante los impactos que dichos incrementos puedan generar.

### ALERTA NARANJA: PROBABILIDAD DE CRECIENTES SÚBITAS EN LOS RÍOS DE MONTAÑA DEL DEPARTAMENTO DE ANTIOQUIA.

Se mantiene la alerta ya que se han registrado precipitaciones de diferente intensidad y se prevé un comportamiento similar durante el resto del día en todo el departamento de Antioquia, lo cual puede generar crecientes súbitas, en las dos vertientes de la cordillera occidental, y en la vertiente occidental de la cordillera central. Se recomienda especial atención al comportamiento en los niveles de los ríos Taraza, Man, Porce, Nare, San Juan y La quebrada La Liboriana y sus afluentes.

### ALERTA ROJA: NIVELES ALTOS EN EL RIO CAUCA EN EL MUNICIPIO DE GUARANDA

Se mantiene la alerta roja debido a los niveles altos del río Cauca en la estación las Varas, con valores por encima de la cota de afectación en particular en el sector comprendido entre los municipios de Guaranda (Sucre), Achí y Pinillos (Bolívar), producto de las lluvias registradas en la cuenca alta y media. Sin embargo, se espera que la tendencia de descenso se mantenga durante los siguientes días. Se recomienda a los pobladores de la zona estar atentos a los incrementos del nivel de río Cauca.

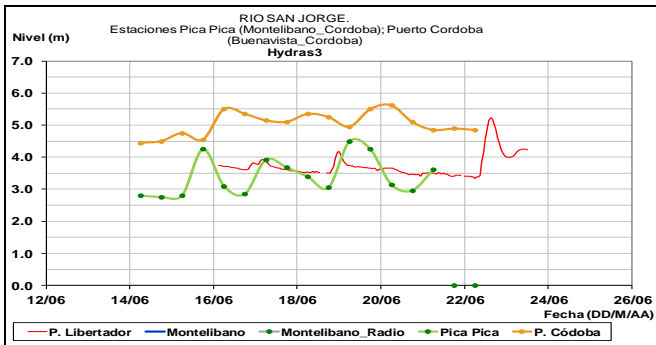
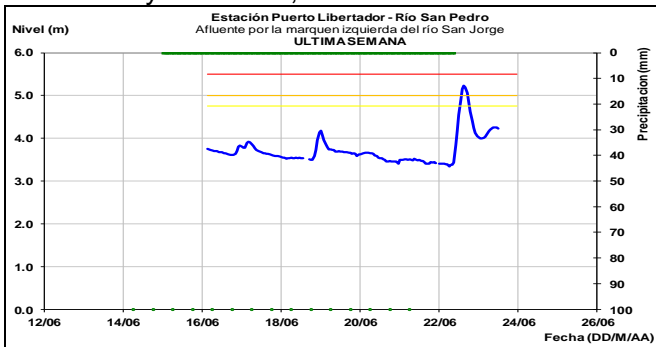


## CUENCA DEL RÍO SAN JORGE Y REGIÓN DE LA MOJANA

**ALERTA NARANJA:** PROBABILIDAD DE INCREMENTOS SUBITOS DE NIVEL RIO SAN JORGE

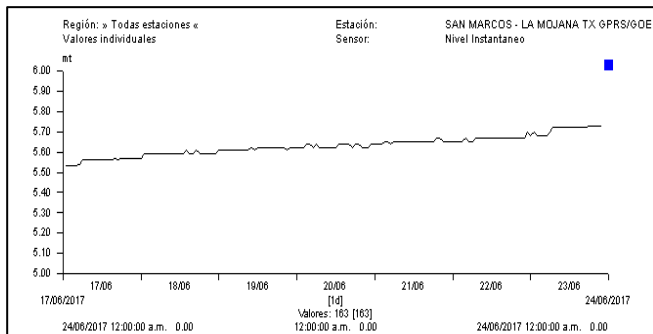
Se mantiene esta alerta para la cuenca baja del río San Jorge, dado que se podrían presentar incrementos súbitos en el nivel producto de la saturación del suelo en la parte media y alta de la cuenca, como resultado de las precipitaciones registradas en días anteriores. Se alerta a las poblaciones ribereñas del río San Jorge y sus principales afluentes, estar atentos al comportamiento de los niveles debido a las condiciones presentadas y los pronósticos de precipitación para los próximos días.

Variaciones en el nivel del río San Pedro y San Jorge a la altura de las estaciones Puerto Libertador y Pica Pica, en Montería.



### Región de la Mojana

La ciénaga de San Marcos presenta leve ascenso en sus niveles durante los últimos 8 días.



## AREA HIDROGRÁFICA CARIBE RIOS GOLFO DE URABA

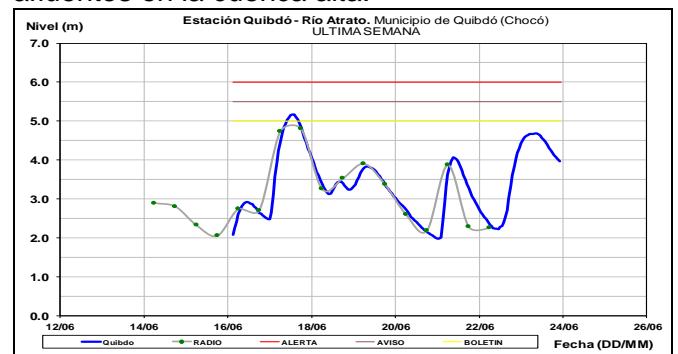
**ALERTA NARANJA:** PROBABILIDAD DE OCURRENCIA DE CRECIENTES SÚBITAS EN LOS RÍOS QUE DESEMBOCAN EN EL GOLFO DE URABÁ.

Se mantiene la alerta dado que se prevé la ocurrencia de lluvias fuertes en el norte del Departamento del Chocó, sector del Golfo de Urabá, sin embargo no se descarta la ocurrencia de crecientes súbitas de carácter ligero a moderado en sectores del Golfo de Urabá, especial atención a los ríos Mulatos, Chigorodó, Carepa, Apartadó, Unguia, Tolo Tanela Vijagüal, Zungo, Grande, Tíe, Caimán Viejo y Caimán Nuevo, Guadualito, Currulao y Turbo. El IDEAM mantiene la recomendación a la población asentada a lo largo de las corrientes de esta zona, especialmente en los municipios de Apartadó, Turbo, Chigorodó, Carepa y San Pedro de Urabá, dado que se pronostica persistan las lluvias durante las próximas horas en la región.

### CUENCA DEL RÍO ATRATO

**ALERTA AMARILLA** CRECIENTES SÚBITAS EN EL RÍO ATRATO.

Se mantiene alerta debido a un incremento súbito que se registro en el nivel del río Atrato a la altura de Quibdó (Chocó). Además dada la probabilidad que persistan las lluvias durante los próximos días en las cuencas aportantes, se pueden presentarse nuevos incrementos en los niveles de los afluentes en la cuenca alta.

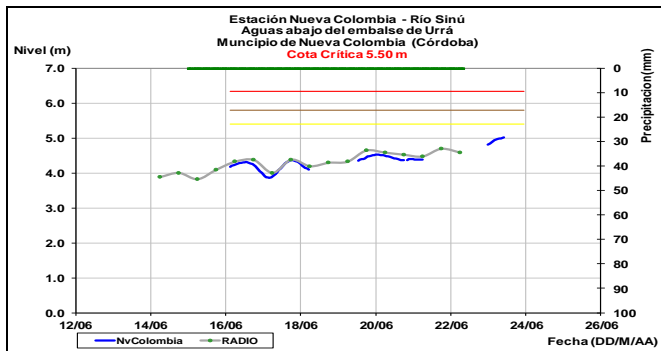


### CUENCA DEL RÍO SINÚ

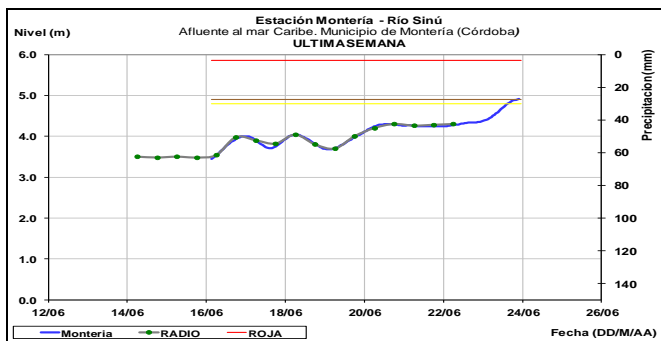
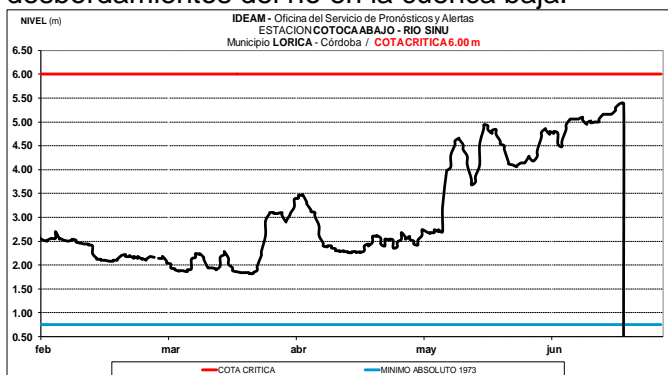
**ALERTA NARANJA:** PROBABILIDAD DE CRECIENTE EN EL RÍO SINÚ

Se mantiene esta alerta debido a la probabilidad de una creciente en el río Sinú, que podrían superar las cotas de afectación, desencadenando eventualmente desbordamientos en la cuenca media y baja, según lo reportado en la estación Cotocá Abajo, en el municipio de Lorica (Córdoba).





En la Cuenca baja del río se observan la tendencia al incremento y se espera la respuesta a las precipitaciones registradas en la zona no regulada, por lo que se alerta a las poblaciones ribereñas asentadas en la cuenca baja del río Sinú como son Lórica y San Bernardo del Viento. En estos momentos se reporta por la UNGR desbordamientos del río en la cuenca baja.

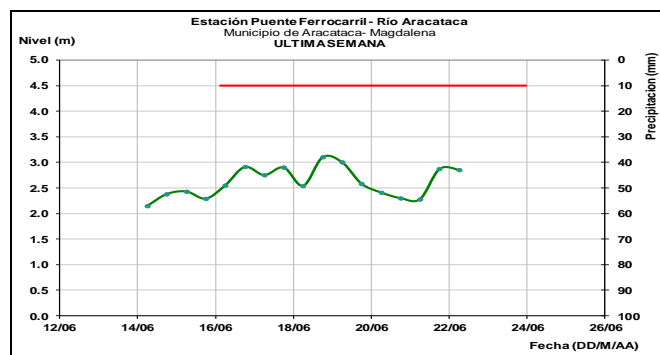
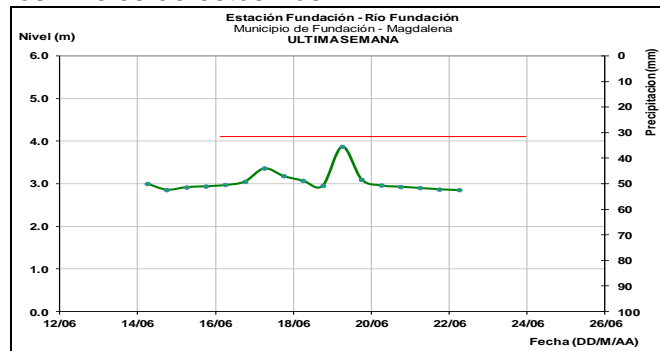


### SIERRA NEVADA DE SANTA MARTA

**ALERTA NARANJA:** PROBABILIDAD DE CRECIENTES SÚBITAS EN LOS RÍOS QUE DESCENDEN DE LA SIERRA NEVADA DE SANTA MARTA.

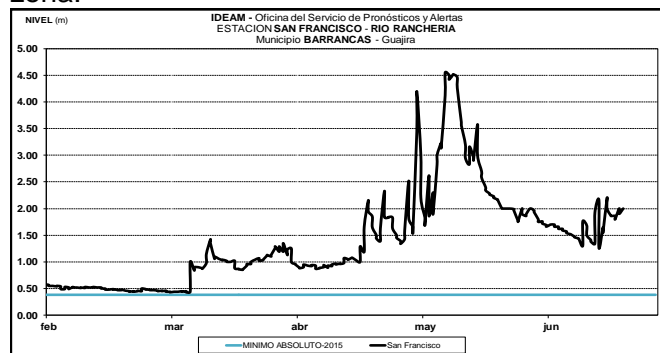
Se mantiene la alerta dadas las precipitaciones antecedentes y especialmente por las lluvias que se prevén podrían presentarse en las próximas horas y los siguientes días. Por tanto no se descarta la ocurrencia de lluvias que puedan causar incremento en los niveles de los ríos que descienden de la Sierra Nevada de Santa Marta, tales como: los ríos Fundación, Aracataca y

Ariguaní, ríos Guachaca, Piedras, Palomino, Minca, Manzanares, Gaira y Ranchería. Se recomienda a la población en general estar atentos ante posibles ascensos significativos en los niveles de estos ríos.



### ALERTA NARANJA: NIVELES ALTOS EN LA CUENCA DEL RÍO RANCHERÍA

Se mantiene el nivel de alerta debido a los pronóstico de fuertes lluvias en esta zona del país asociadas a la onda tropical Bret, para los ríos del departamento de La Guajira y demás afluentes y quebradas de la zona, río Ranchería, especial atención para las poblaciones de Manaure, Riohacha y demás afluentes y quebradas de la zona.



### ALERTA NARANJA: PROBABILIDAD DE CRECIENTES SUBITAS EN QUEBRADAS Y ARROYOS DE LOS DEPARTAMENTOS DE ATLANTICO, BOLIVAR, SUR DE CORDOBA Y CESAR

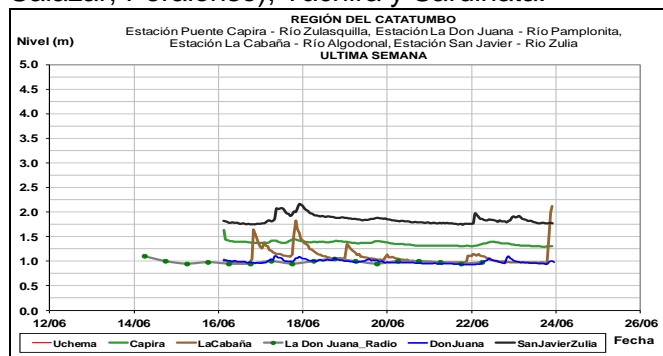
Se mantiene la alerta ante la probabilidad de crecientes súbitas en los ríos de los departamento

de Atlántico, Bolívar, Sur de Córdoba y Cesar, ya que se espera persistan las lluvias de carácter fuerte en estos departamentos durante los próximos días. Se destaca la probabilidad de incrementos súbitos con valores altos en los niveles de los ríos Ariguani, Guatapurí, Urumita y Maracas, afluentes al río Cesar, al igual que para las ríos, quebradas y arroyos del departamento de Cesar, Bolívar. Se incluyen los arroyos y quebradas del departamento de Atlántico. El IDEAM recomienda a los comités de Gestión del Riesgo, tanto locales como regionales, estar atentos a las fluctuaciones y variaciones de los ríos, quebradas y arroyos de los anteriores departamentos enunciados, así como a la comunidad en general asentada en las márgenes de estos ríos, para que estén atentos al comportamiento de los ríos

### CUENCA DEL CATATUMBO

**ALERTA NARANJA:** SE PREVÉ CRECIENTES SÚBITAS EN LOS RÍOS DE LA REGIÓN DEL CATATUMBO

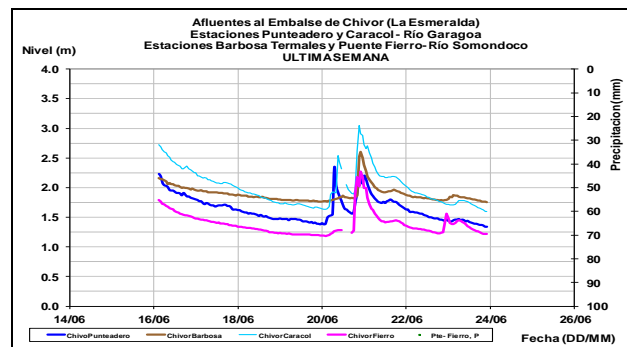
Continúa alerta naranja ya que persisten las lluvias en esta región del país. El IDEAM hace un llamado de atención para que pobladores ribereños y autoridades locales mantengan seguimiento al comportamiento de los niveles especialmente en los ríos Algodonal, Pamplonita, Zulia (incluyendo sus aportantes Sulasquilla, Salazar, Peralonso), Táchira y Sardinata.



### AREA HIDROGRÁFICA ORINOCO

#### AFLUENTES EMBALSE LA ESMERALDA (CHIVOR)

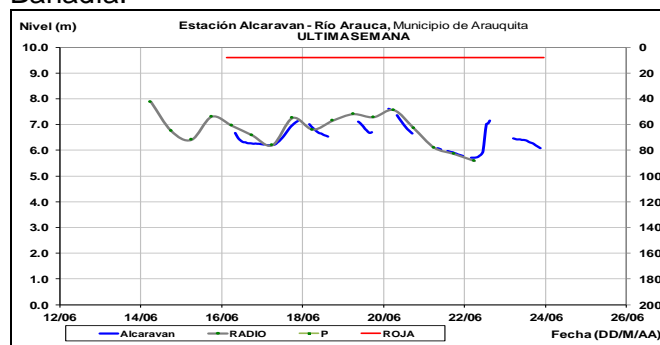
Continúa en descenso los niveles de los ríos Garagoa y Somondoco, afluentes al embalse La Esmeralda (Chivor), pero no se descartan nuevos incrementos dado que por esta época son recurrentes la entrada de ondas tropicales del este al territorio colombiano las cuales suelen dejar lluvias sobre estas cuencas.



### CUENCA DEL RÍO ARAUCA

**ALERTA ROJA:** PROBABILIDAD CRECIENTES SÚBITAS EN LOS RÍOS APORTANTES DE LA CUENCA DEL RÍO ARAUCA

De acuerdo a los pronósticos de lluvia en la cuenca alta del río Arauca, no se descarta la ocurrencia de crecientes súbitas de carácter moderado a significativo tanto en el cauce principal como afluentes, que podrían ocasionar afectaciones en las zonas bajas de las poblaciones rivereñas de la cuenca alta. En consecuencia, se espera que se sigan presentando ascensos moderados del nivel en el cauce principal del río Arauca a la altura del municipio de Arauquita. El IDEAM mantiene el llamado de atención para que pobladores ribereños y autoridades locales y regionales de Gestión de Riesgo mantengan atento seguimiento al comportamiento de los niveles de los ríos Margua, Chitagá, Venagá, Cobaría, Cubugón y Banadía.



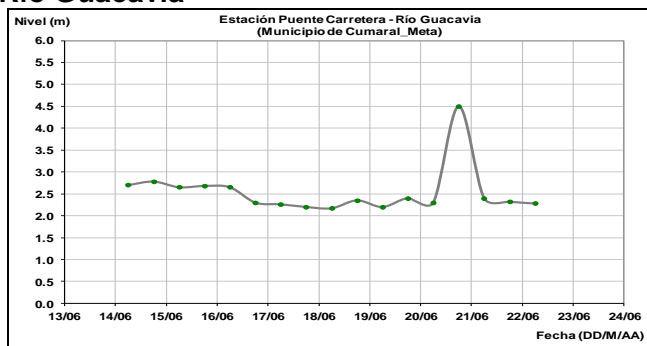
### CUENCA DEL RÍO META

**ALERTA ROJA:** AUMENTO DE NIVEL EN LA PARTE MEDIA Y BAJA EL RIO META Y ALGUNOS DE SUS TRIBUTARIOS COMO EL RIO CRAVO NORTE, RÍO CASANARE Y RIO GUATIQUEIA (DPTO del Meta).

Se presentan niveles altos en el Río Meta entre la estación Humapo en el municipio de Puerto López, Meta y la desembocadura del río Casanare, pasando por la estación La Hermosa en el municipio de Paz de Ariporo.

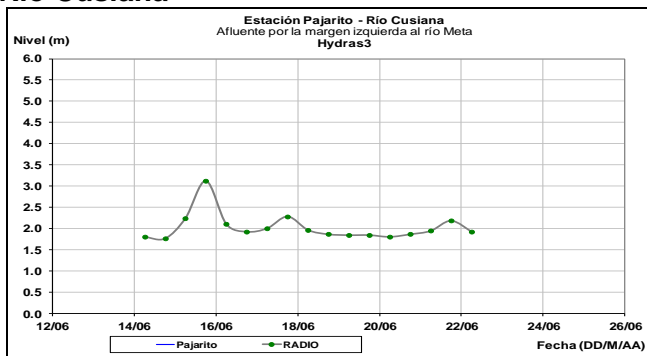
Debido a la persistencia de la lluvia en el piedemonte de Casanare los niveles de los ríos en este departamento se han incrementado significativamente. Debido a que se espera que las lluvias persistan el día de hoy y mañana se sugiere este nivel de alerta. El IDEAM mantiene el llamado de atención para que pobladores ribereños y autoridades locales y regionales de Gestión de Riesgo mantengan atento seguimiento al comportamiento de los niveles y tomen las medidas preventivas necesarias ante los impactos que puedan ocasionar dichos ascensos, tanto en el cauce principal de los ríos Cravo Norte y Casanare como en sus aportantes.

### Río Guacavia

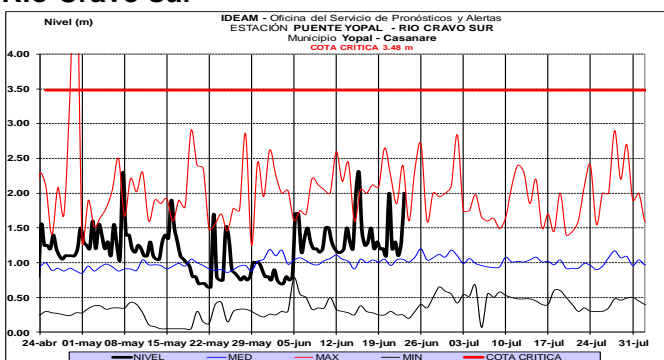


Niveles estables en tributarios del Meta: Río Cusiana, Cravo Sur, Guacavia, Guayuriba.

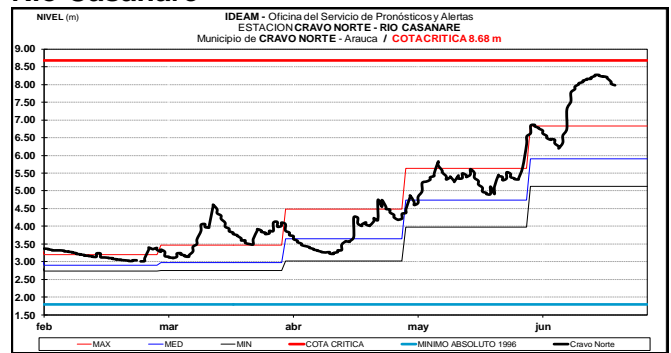
### Río Cusiana



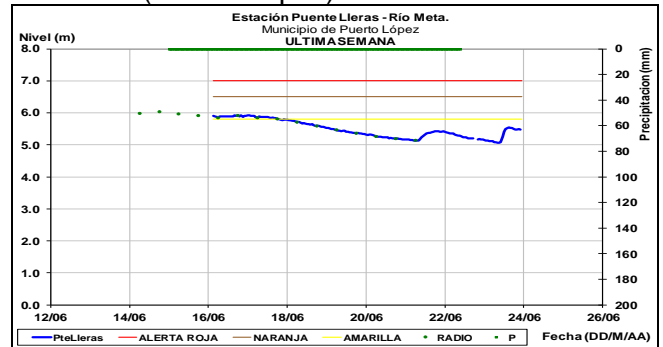
### Río Cravo sur



### Río Casanare

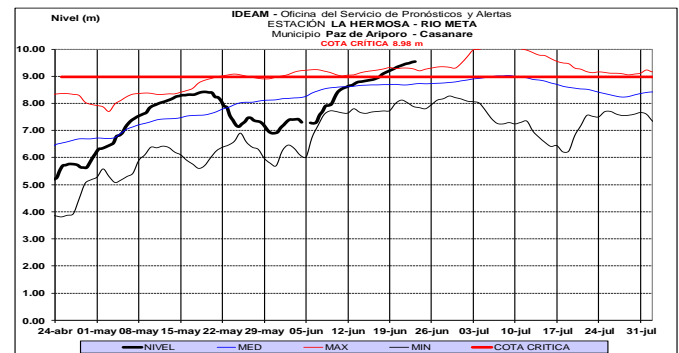


### Río Meta (Puerto López)



### ALERTA ROJA: CRECIENTE RÍO META (CUENCA MEDIA Y BAJA)

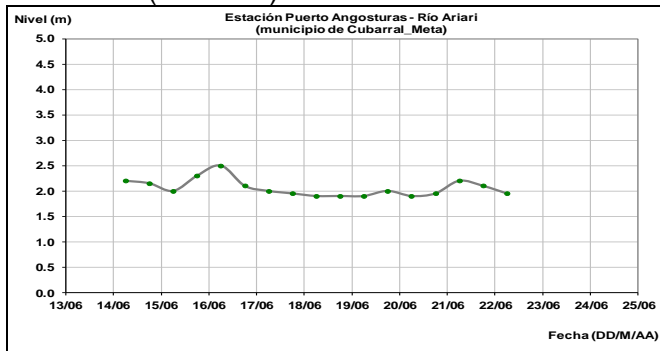
El río Meta a la altura de la Estación La Hermosa, en el Municipio de Paz de Ariporo presenta niveles que superan el umbral de afectación, por lo cual se recomienda estar atento al comportamiento del río.



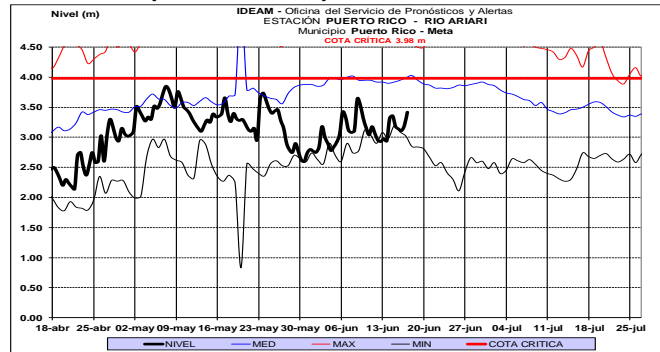
### CUENCA DEL RÍO GUAVIARE

Continúan los niveles estables del río Guaviare a la altura de San José del Guaviare, Mapiripan y Mapiripana, al igual que en sus tributarios ríos Ariari, Guejar y Guayabero, aportantes de la cuenca alta del río Guaviare.

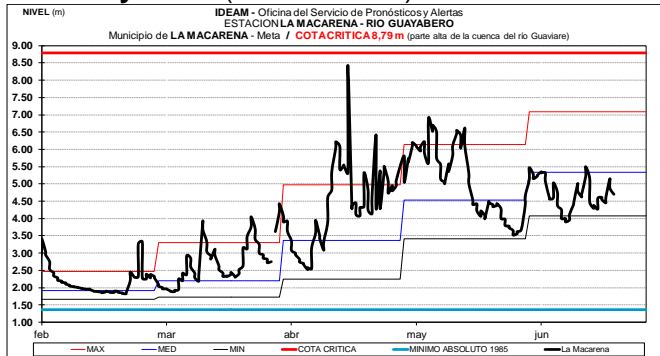
## Río Ariari (Cubarral)



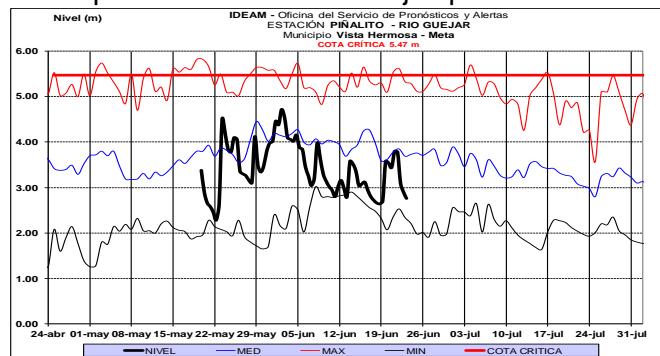
## Río Ariari (Puerto Rico)



## Río Guayabero (La Macarena)

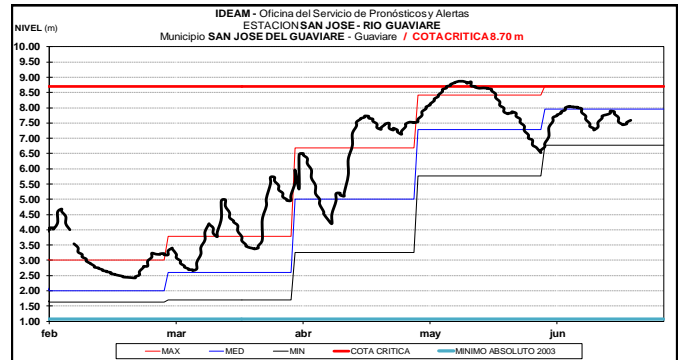


Río Güejar (San Juan de Arama), registra descenso en los niveles con valores en el rango de los promedios históricos bajos para este mes.



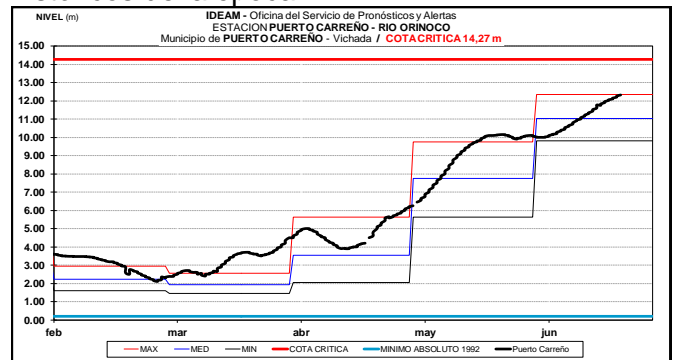
## Río Guaviare

Se mantienen las ligeras fluctuaciones en los niveles del río Guaviare, a la altura de la estación San José del Guaviare.



## CUENCA DEL RÍO ORINOCO

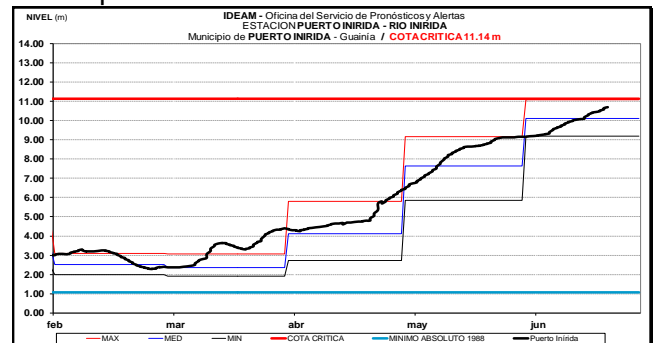
Se prevé continúe en ascenso el nivel del río Orinoco el cual es monitoreado a la altura del municipio de Puerto Carreño-Vichada, donde los valores se encuentran alrededor de los promedios históricos de la época.



## CUENCA DEL RIO INÍRIDA (CUENCA BAJA)

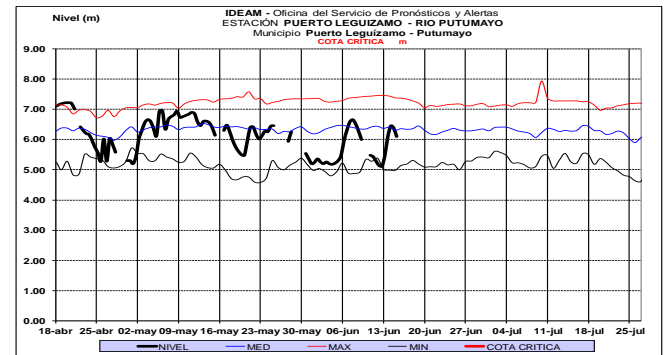
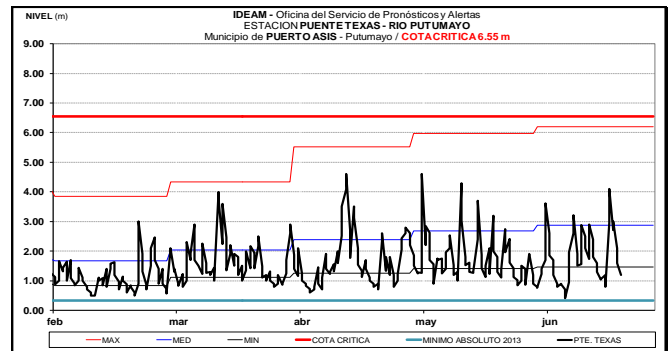
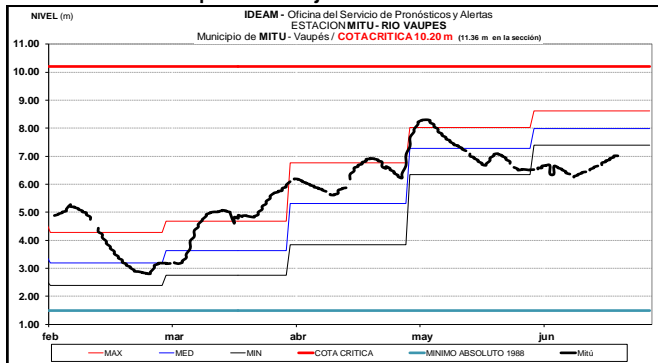
**ALERTA AMARILLA: INCREMENTO EN EL NIVEL DEL RÍO INIRIDA**

Continúa en ascenso en el nivel del río Inírida el cual es monitoreado a la altura del municipio de Puerto Inírida-Guainía. Los valores actuales se encuentran alrededor de los promedios históricos de la época.



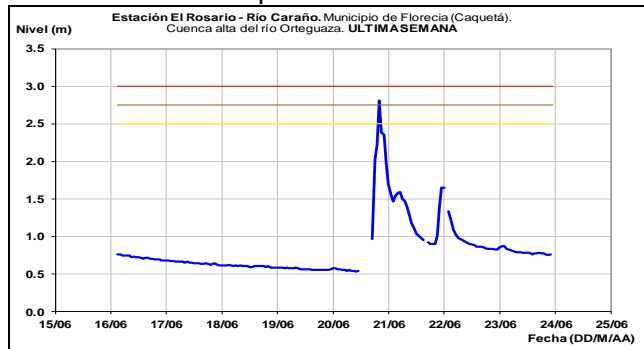
## AREA HIDROGRÁFICA AMAZONAS RÍO VAUPÉS

El río Vaupés monitoreado a la altura de Mitú (Vaupés), muestra niveles en ascenso los cuales se encuentran por debajo de la cota crítica.



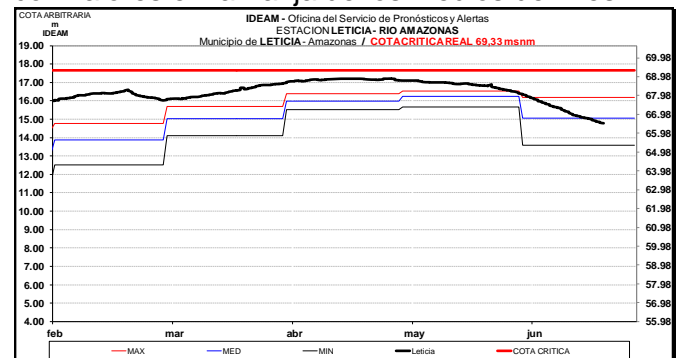
## CUENCA RÍO CAQUETA

Descenso en los niveles de los ríos Caraño, Hacha y la quebrada La Perdiz, las cuales atraviesan el municipio de Florencia.



## RÍO AMAZONAS

Se mantiene la tendencia de descenso paulatino y sostenido en el nivel del río Amazonas, el cual es monitoreado a la altura de la ciudad de Leticia, con valores en la franja de los medios del mes.



## CUENCA RÍO PUTUMAYO

**ALERTA AMARILLA:** PROBABILIDAD DE INCREMENTOS EN EL NIVEL DE LOS RÍOS MOCOA, SANGOYACO Y MULATO, UBICADOS EN LA PARTE ALTA DE LA CUENCA DEL RÍO CAQUETÁ.

Debido a las precipitaciones registradas en los últimos días y al pronóstico de lluvias para los próximos días, se pueden presentar nuevos incrementos en los niveles de los ríos Mulato, Sangoyaco y La quebrada la Taruca, los atraviesan la ciudad de Mocoa. El IDEAM recomienda a las autoridades de Gestión del Riesgo Local y a la población en general permanezcan atentos al comportamiento de los niveles de estos ríos.

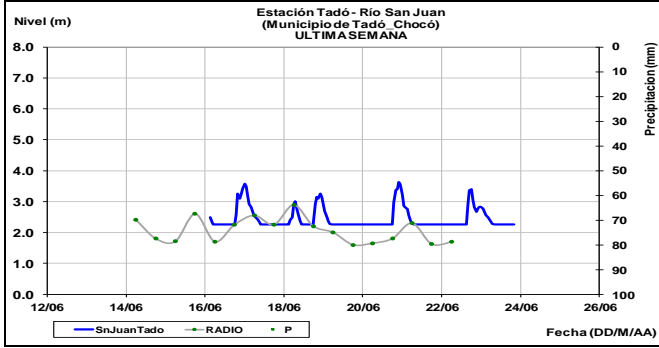
Se prevén persistan las oscilaciones de carácter moderado en los niveles del río Putumayo, el cual es observado en las estaciones ubicadas en los municipios de Puerto Leguizamo y Puerto Asís.

## AREA HIDROGRÁFICA PACÍFICO CUENCA DEL RÍO SAN JUAN DE ATRATO

**ALERTA NARANJA:** PROBABILIDAD DE CRECIENTES SÚBITAS EN LOS RÍOS AFLUENTES DIRECTOS AL OCEANO PACÍFICO Y EN LA CUENCA DEL RÍO SAN JUAN.

Se mantiene este nivel de alerta dado que se prevé la ocurrencia de lluvias fuertes los departamentos de Chocó, los cuales podrían generar incrementos súbitos en el nivel de los ríos Baudó, Docampadó, San Juan y algunos de sus ríos tributarios (entre ellos el río Sipí). El IDEAM mantiene la recomendación para que la población en general mantenga atento seguimiento al comportamiento y fluctuaciones en los niveles de

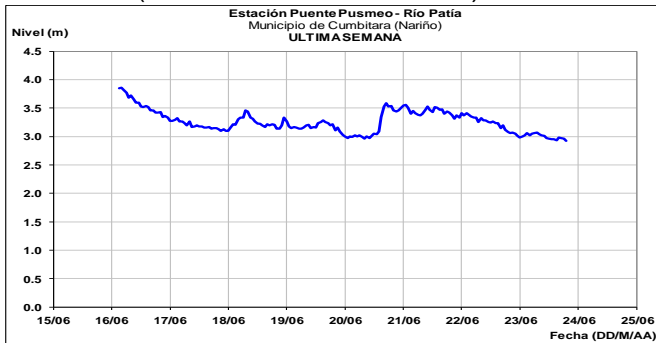
estos ríos, dado que se pronostica persistan las lluvias durante los próximos días en la región.



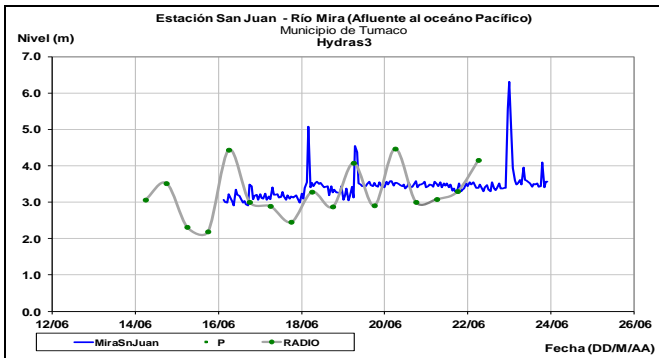
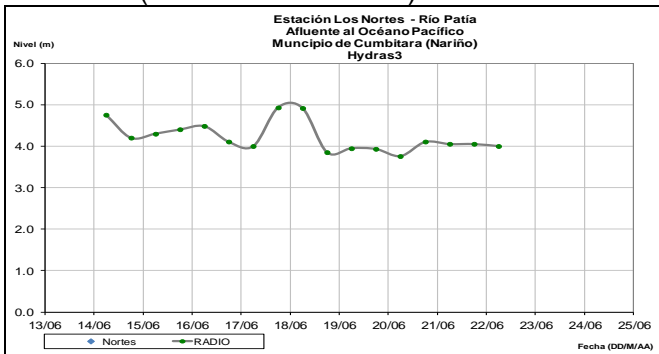
## CUENCA DEL RÍO MIRA Y PATÍA

Leves fluctuaciones con tendencia al descenso se registran en el nivel de los ríos Mira y Patía.

### Río Patía (estación Puente Pusmeo)



### Río Patía (estación Los Nortes)



**ALERTA ROJA, PARA TOMAR ACCIÓN** Advierte a los sistemas de prevención y atención de desastres sobre la amenaza que puede ocasionar un fenómeno con efectos adversos sobre la población, el cual requiere la atención inmediata por parte de la población y de los cuerpos de atención y socorro. Se emite una alerta sólo cuando la identificación de un evento extraordinario indique la probabilidad de amenaza inminente y cuando la gravedad del fenómeno implique la movilización de personas y equipos, interrumpiendo el normal desarrollo de sus actividades cotidianas.

**ALERTA NARANJA PARA PREPARARSE** Indica la presencia de un fenómeno. No implica amenaza inmediata y como tanto es catalogado como un mensaje para informarse y prepararse. El aviso implica vigilancia continua ya que las condiciones son propicias para el desarrollo de un fenómeno, sin que se requiera permanecer alerta.

**ALERTA AMARILLA, PARA INFORMARSE** Es un mensaje oficial por el cual se difunde información. Por lo regular se refiere a eventos observados, registrados o registrados y puede contener algunos elementos de pronóstico a manera de orientación. Por sus características pretéritas y futuras difiere del aviso y de la alerta, y por lo general no está encaminado a alertar sino a informar.

**CONDICIONES NORMALES** La información que se suministra se encuentra dentro de los rangos normales.

Director General  
**OMAR FRANCO TORRES**

Jefe Oficina del Servicio de Pronósticos y Alertas  
**CHRISTIAN FELIPE EUSCATEGUI COLLAZOS**

Hidrólogo de turno:  
**CARLOS MAURICIO MERCHÁN OLAYA**

Correo electrónico: [alertasideam@gmail.com](mailto:alertasideam@gmail.com)  
Calle 25 D No. 96 B-70. Bogotá D. C.  
Teléfono: PBX 3527160 - Ext. 1330-1334-1335-1336