



# INFORME HIDROLÓGICO DIARIO N° 160

Bogotá D.C., Viernes 09 de junio de 2017  
Hora de actualización: 11:50 p.m.

Observación: el presente informe puede ser corregido y/o actualizado en el futuro. No representa una certificación oficial del IDEAM

**ALERTA ROJA. PARA TOMAR ACCIÓN**

**ALERTA NARANJA. PARA PREPARARSE**

**ALERTA AMARILLA. PARA INFORMARSE**

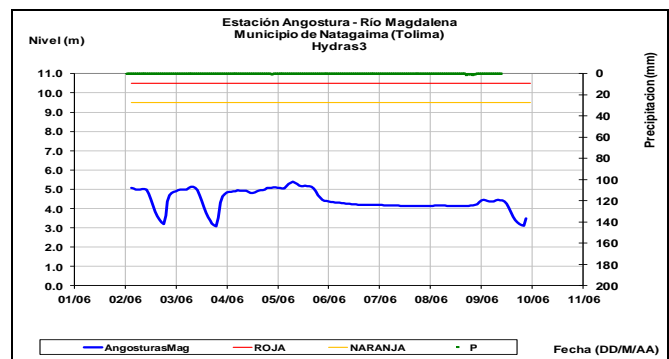
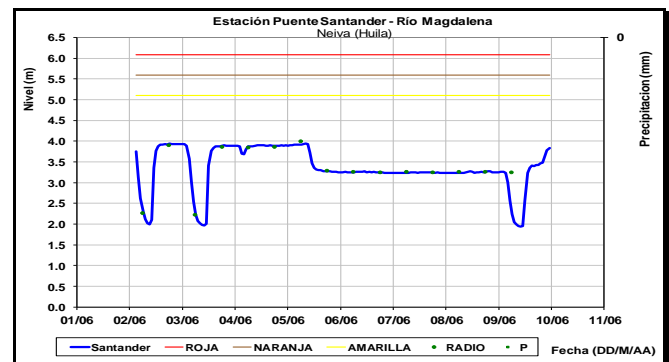
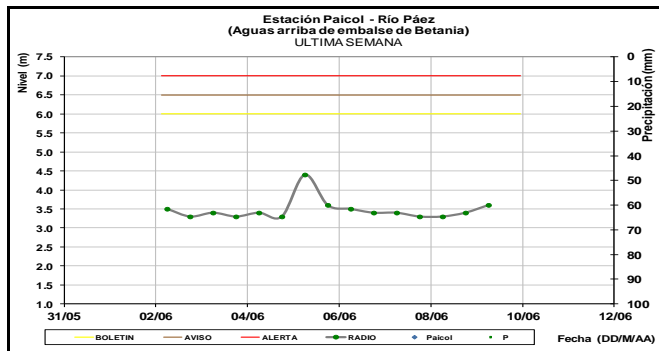
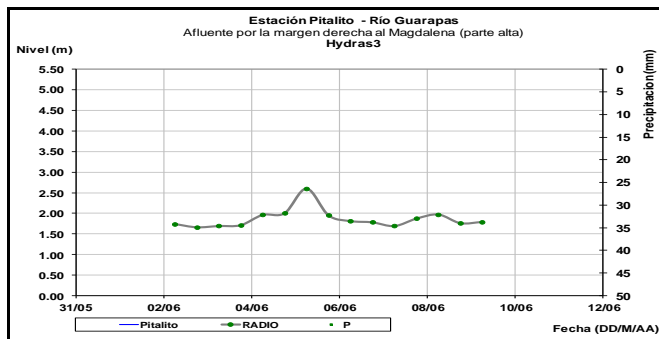
De acuerdo con la información registrada en las estaciones automáticas en tiempo real y los reportes telefónicos para los ríos en los cuales se cuenta con infraestructura de observación, se describe el estado de los niveles de los ríos en las principales cuencas del territorio nacional. Es importante resaltar que los datos de los niveles de los ríos, registrados diariamente por el IDEAM, corresponden al nivel del agua del río registrado en los limnímetros (miras ubicadas en una de las márgenes del río).

## ÁREA HIDROGRÁFICA MAGDALENA - CAUCA

### CUENCA DEL RÍO MAGDALENA

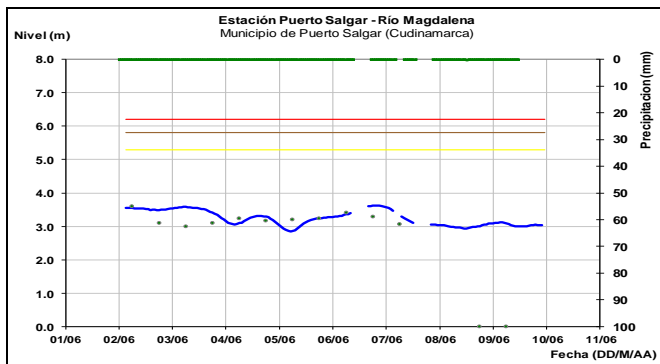
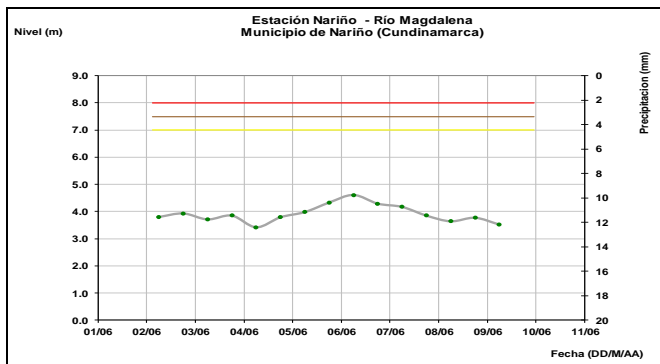
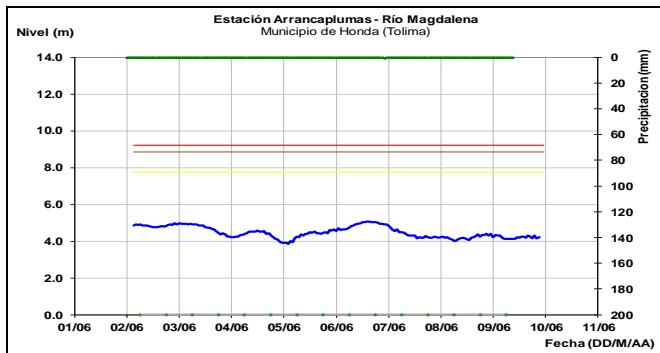
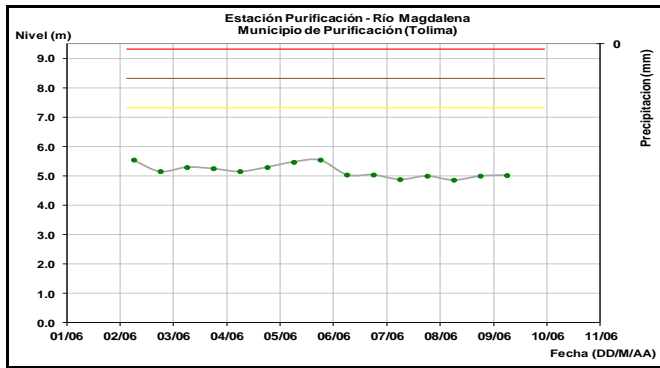
#### CUENCA ALTA

Los tributarios de la cuenca alta del río Magdalena, tales como en el río Guarapas, río Páez y Yaguará registran niveles estables.



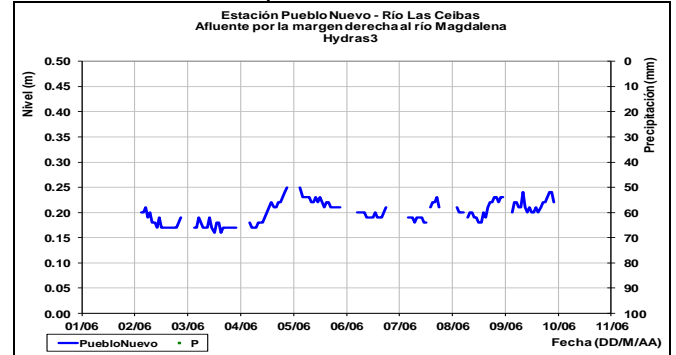
El río Magdalena a la altura del municipio de Purificación (Tolima) hasta Puerto Salgar (Cundinamarca) – La Dorada (Caldas), registra niveles estables, los cuales que prevalecerán en la noche de hoy.

El nivel del río Magdalena en la estación de Puente Santander registra ascenso debido al cierre de las compuertas del embalse de Betania. Aguas abajo en la estación Angosturas, registra niveles estables.

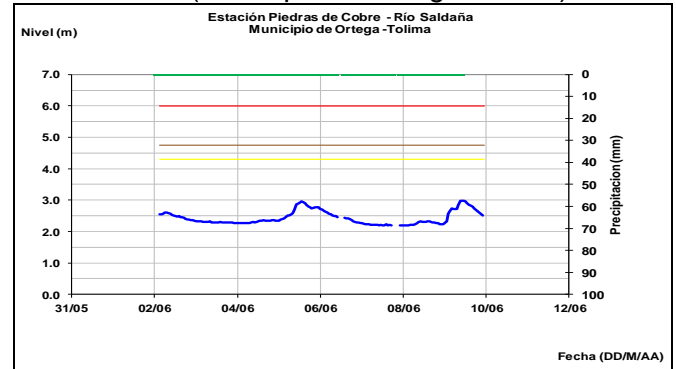


probabilidad de lluvias en sus respectivas cuencas.

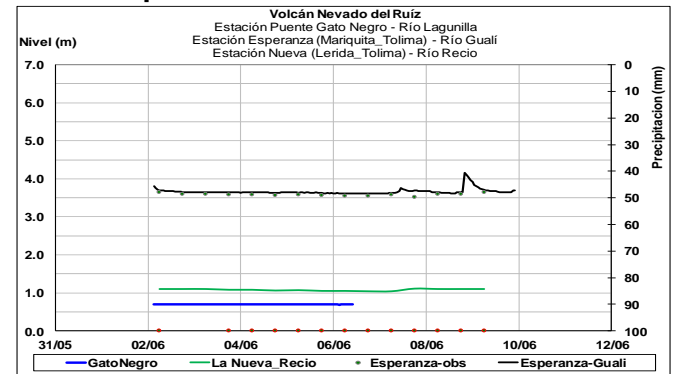
### Río Ceibas. Municipio de Neiva



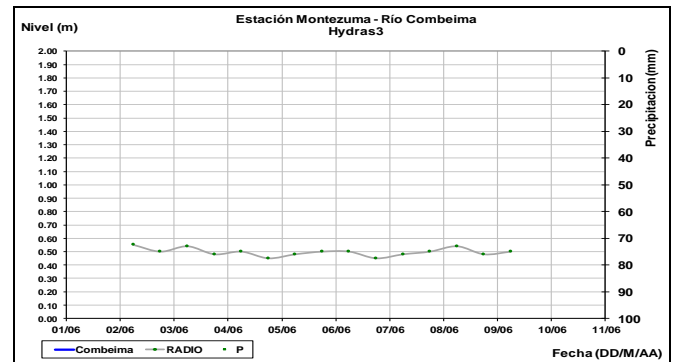
### Río Saldaña (municipio de Ortega-Tolima)



### Ríos Parque Natural de los Nevados del Ruiz.



### Río Combeima

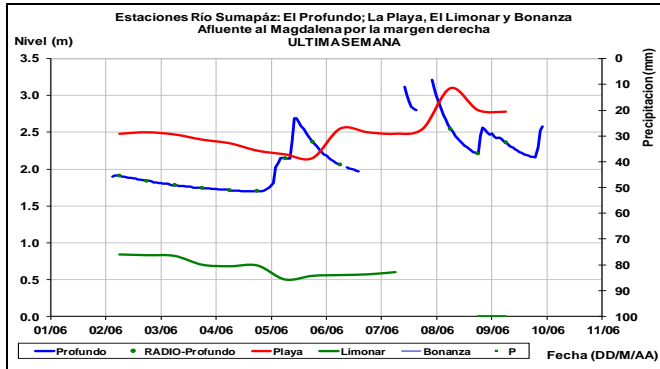


**Afluentes en el sector:** El río Las Ceibas registra moderadas fluctuaciones con tendencia al descenso, en tanto que los ríos: Lagunilla, Recio y Gualí registran niveles estables. Por otra parte, los ríos: Saldaña, Sumapáz, Combeima y Bogotá registra un moderado incremento en los niveles; debido a las precipitaciones presentadas el día de ayer, sin embargo, esta tendencia tiende al descenso en las próximas horas dada la baja

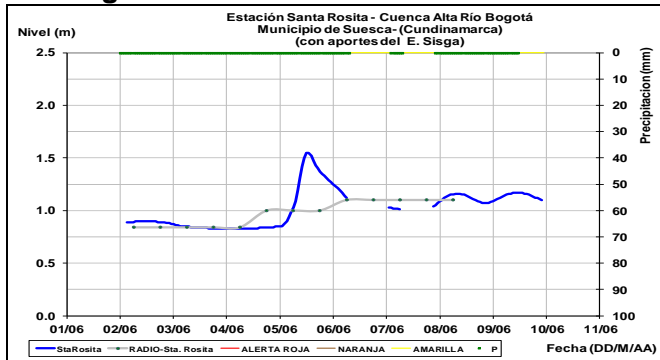
## Río Sumapáz

### **ALERTA AMARILLA:** CRECIENTE SÚBITA EN EL RÍO SUMAPAZ.

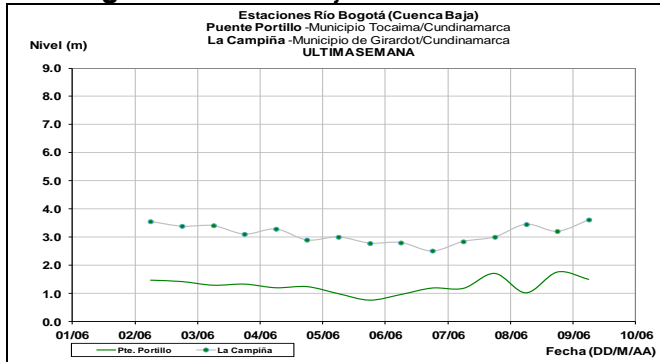
Se mantiene esta alerta debido las lluvias antecedentes y a la probabilidad de lluvias que se pueden presentar sobre la cuenca del río Sumapáz. Se recomienda a los pobladores ribereños estar atentos ante incrementos súbitos en los niveles del río.



## Río Bogotá - Cuenca Alta



## Río Bogotá - Cuenca Baja



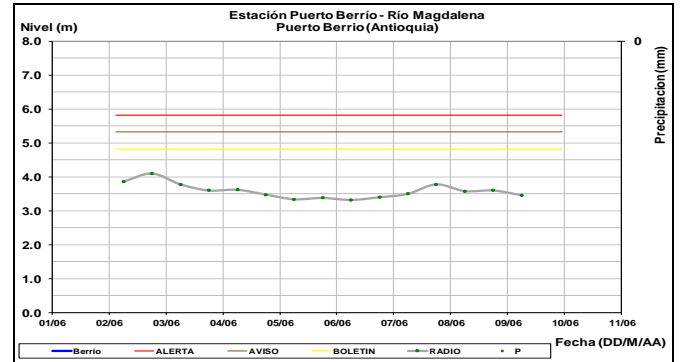
### **ALERTA NARANJA:** NIVELES ALTOS EN EL RÍO TUNJUELO

Se establece este nivel de Alerta por creciente súbita en el río Tunjuelo, debido a las precipitaciones registradas sobre la cuenca alta del Páramo de Sumpaz.; monitoreado a la altura de la estación Independencia (Bogotá). Se recomienda a la ciudadanía en general estar

atentos ante los incrementos y fluctuaciones súbitas en los niveles del río

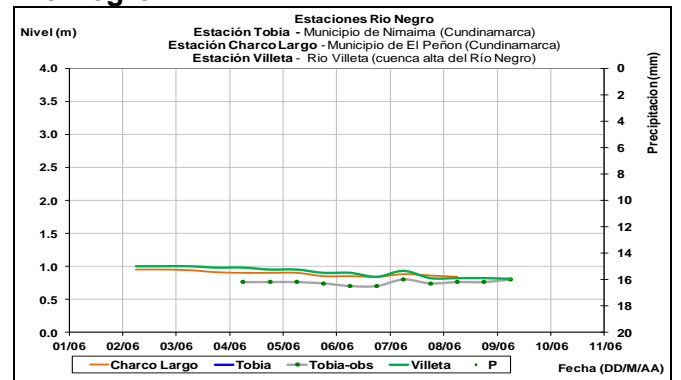
## CUENCA MEDIA

Niveles con moderada tendencia al descenso en el río Magdalena en la estación Puerto Berrio.

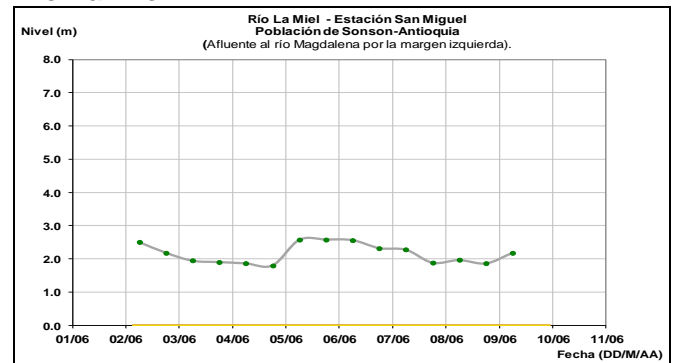


**Afluentes en el sector:** registran ascensos en los niveles de los ríos La Miel, Nare y Carare debido a las precipitaciones que se han presentado en sus respectivas cuencas tributarias.

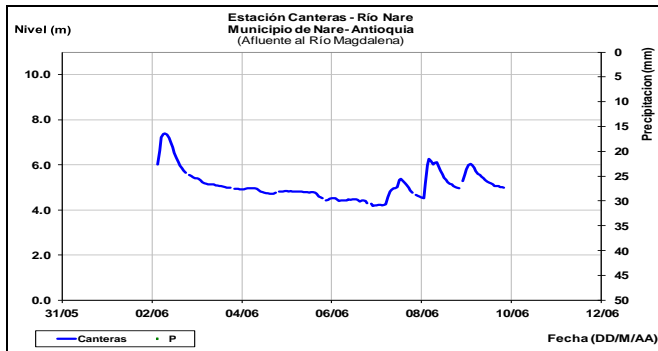
## Río Negro



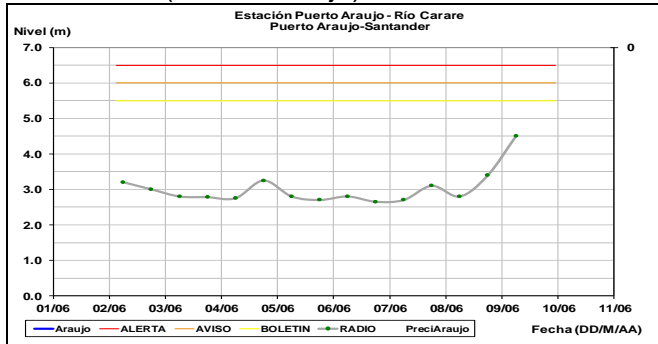
## Río La Miel



## Río Nare

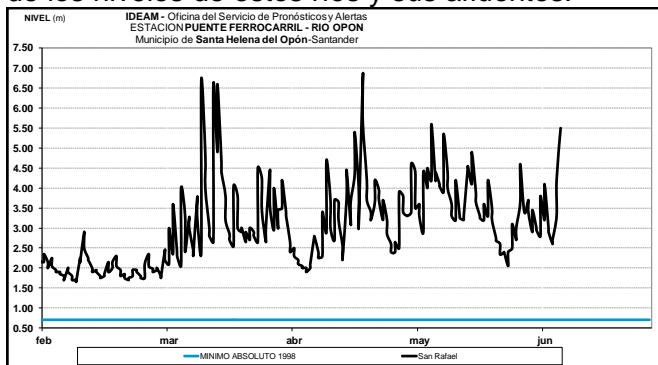


## Río Carare (Puerto Araujo)

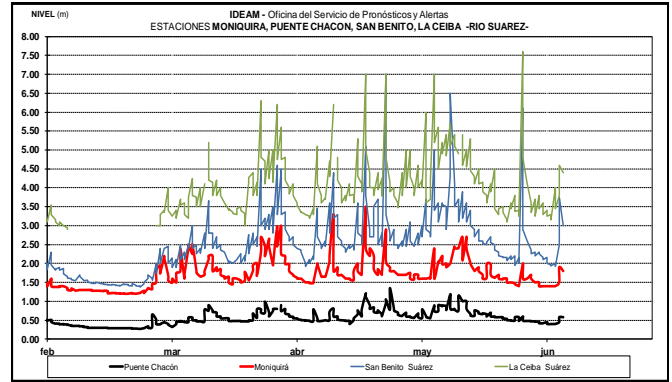


### ALERTA AMARILLA: PROBABILIDAD DE INCREMENTOS SUBITOS EN LOS RÍOS LEBRIJA, CARARE Y OPÓN.

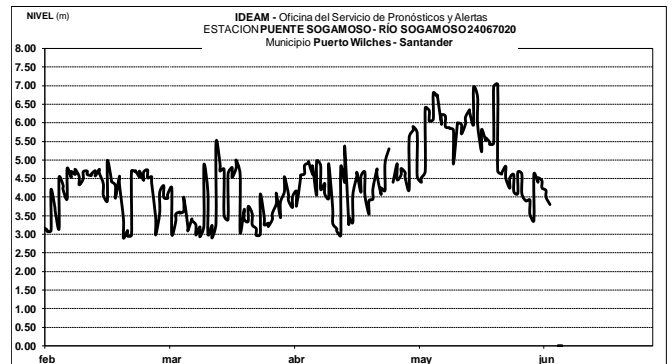
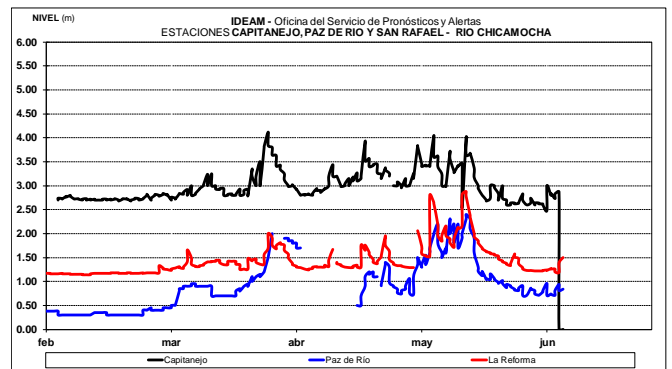
Se mantiene esta alerta dadas las lluvias de variada intensidad que se han presentado en departamento de Santander, las cuales pueden generar incrementos importantes en las cuencas de los ríos Lebrija, Carare, Opón, Frio y de Oro. El IDEAM hace una llamado de atención especial tanto a pobladores como a autoridades locales y regionales de Gestión del Riesgo para que mantengan atento seguimiento al comportamiento de los niveles de estos ríos y sus afluentes.



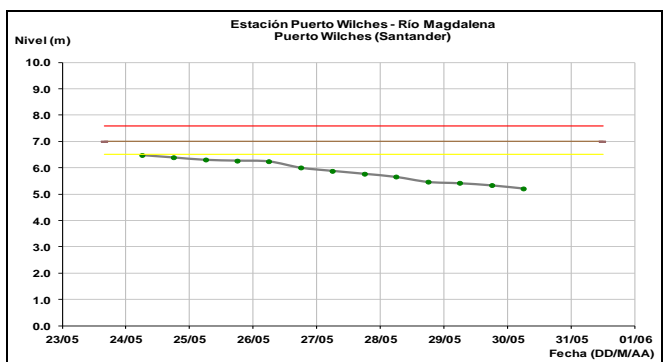
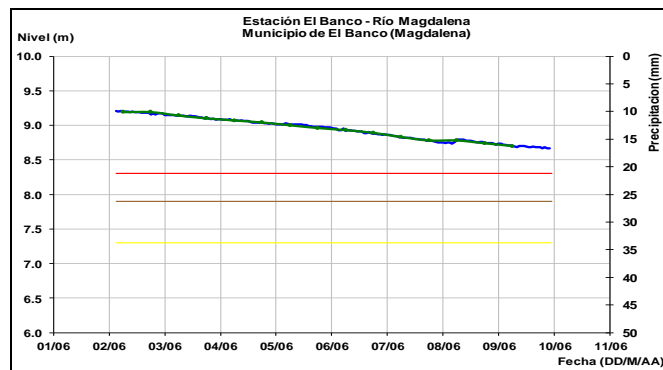
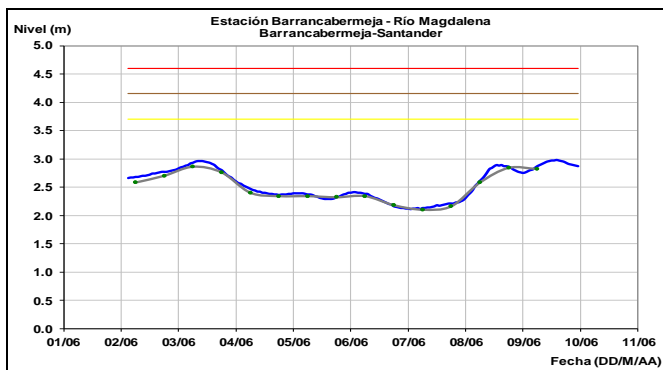
Niveles con tendencia al ascenso en la cuenca del Río Suarez; igualmente, se aprecia que los ríos Moniquirá y Fonce, tienden al ascenso en los últimos días.



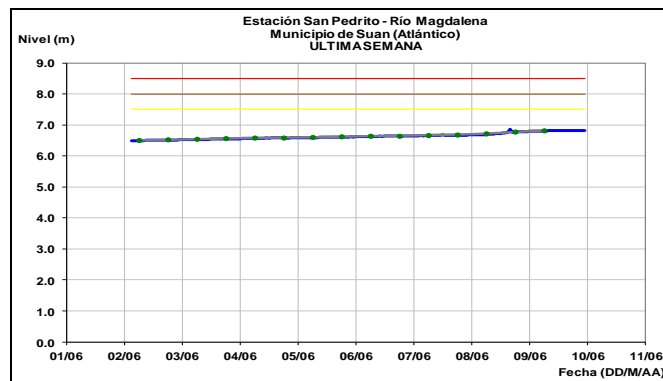
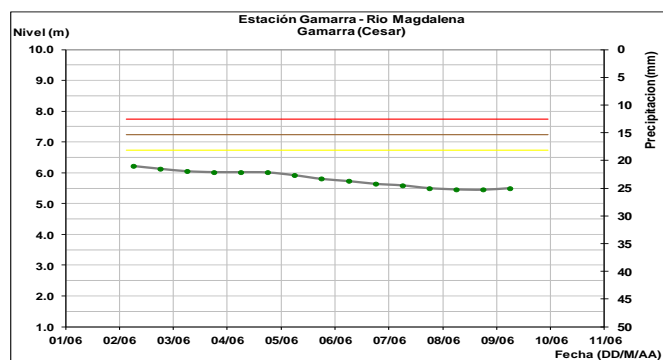
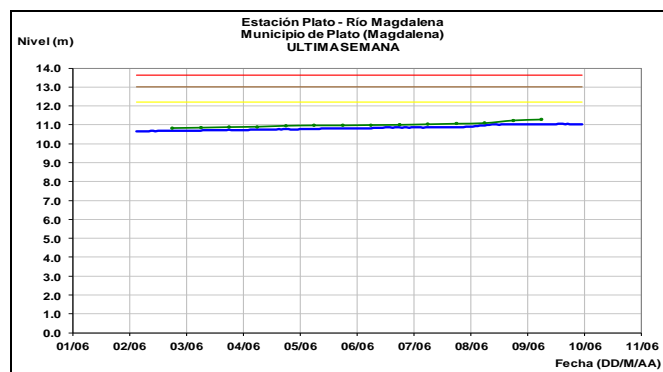
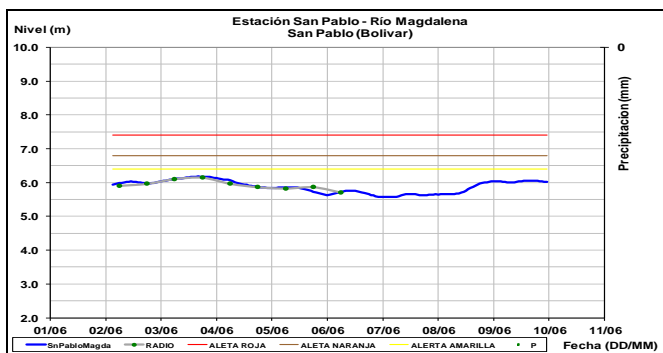
El río Chicamocha registra moderadas fluctuaciones con tendencia al ascenso, en tanto que los niveles del río Sogamoso presenta una tendencia al descenso en los niveles, comportamiento que se encuentra influenciado por la operación del embalse de Topocoro.



Se incrementan los valores del río Magdalena en la estación de monitoreo en el municipio de Barrancabermeja debido a los aportes del río Carare, en tanto, que en el sector entre Puerto Wilches, San Pablo, Sitio Nuevo, hasta el municipio de Gamarra, registran un ligero descenso.



Aguas abajo de El Banco y en el complejo cenagoso de la depresión Momposina, el nivel del río Magdalena registra leve ascenso de acuerdo con los reportes de las estaciones Plato (Magdalena) y San Pedrito (Súan-Atlántico), con valores en el rango alto pero por debajo de cotas críticas de afectación.



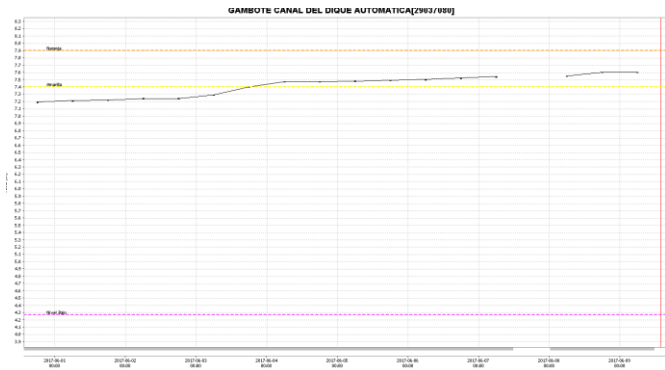
## CUENCA BAJA

### **ALERTA ROJA:** NIVELES ALTOS EN EL RIO MAGDALENA SECTOR EL BANCO (Magdalena)

Aunque se presenta descenso en los niveles, se mantiene esta alerta dado que el nivel del río Magdalena se encuentra aún con valores altos, por encima de la cota crítica de desbordamiento en el sector de El Banco (Magdalena).

### **ALERTA ROJA:** NIVELES ALTOS EN EL CANAL DEL DIQUE

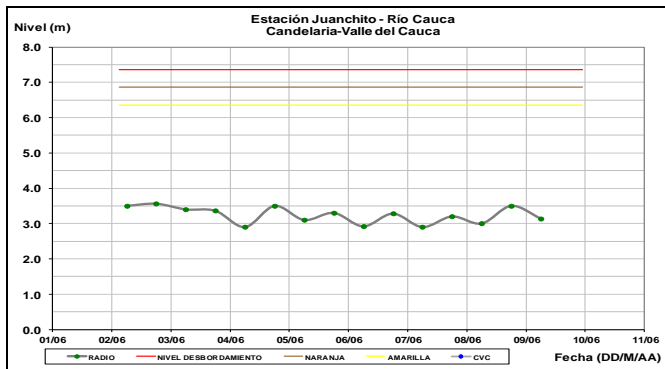
Se mantiene este nivel de Alerta por cuanto, continúa con incremento en los niveles de la estación Gambote en el municipio de Arjona Bolívar, que podría estar afectando las márgenes del canal del Dique y con aumento en los niveles en la Ciénaga de Machado, Ciénaga del Jobo y Embalse Guájaro.



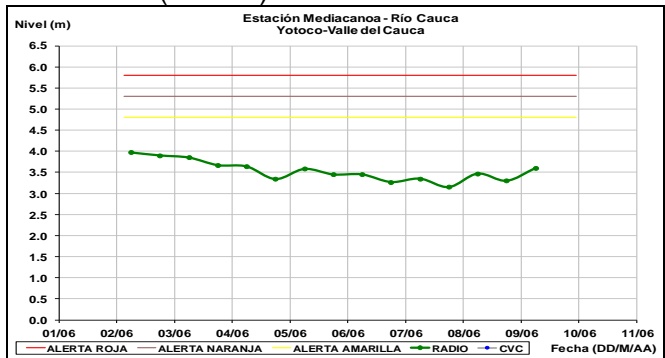
## CUENCA DEL RIO CAUCA

### CUENCA ALTA

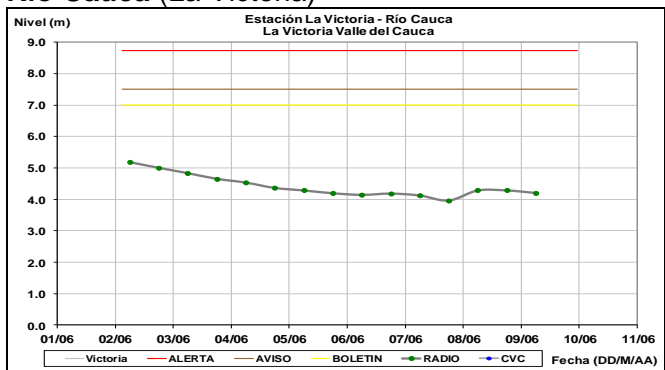
El río Cauca, a la altura de la estación en Juanchito, registra moderadas fluctuaciones con tendencia al descenso en los niveles; así mismo las estaciones: Mediacanoa, La Victoria (Valle del Cauca) y La Virginia (Risaralda), registra una ligera tendencia al descenso en los niveles.



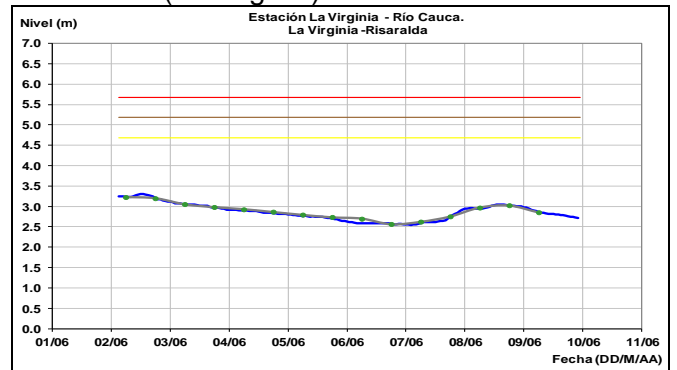
### Río Cauca (Yotoco)



### Río Cauca (La Victoria)

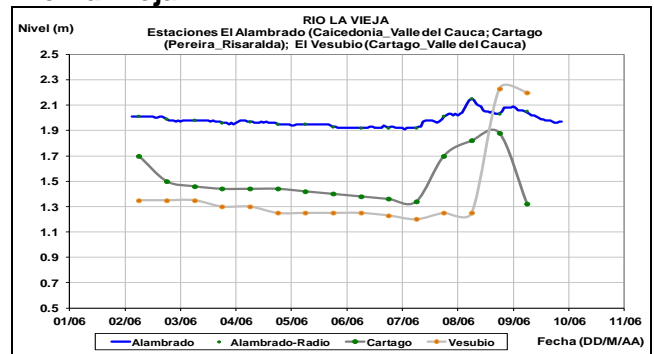


### Río Cauca (La Virginia)



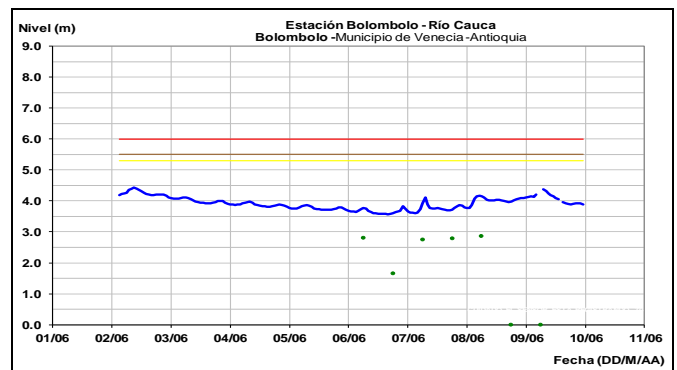
Los afluentes en esta parte del río Cauca, registran una tendencia al ascenso, tales como los ríos: Chinchiná, Risaralda, Otún, La Vieja y río Mapa.

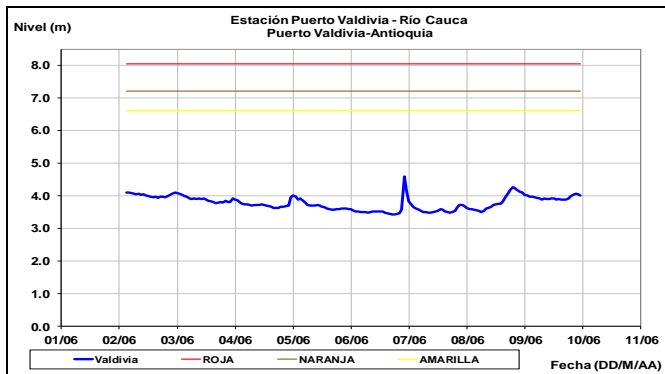
### Río La Vieja



## CUENCA MEDIA-BAJA

Leve tendencia al ascenso en los niveles del río Cauca entre Bolombolo y Puerto Valdivia, en el departamento de Antioquia.

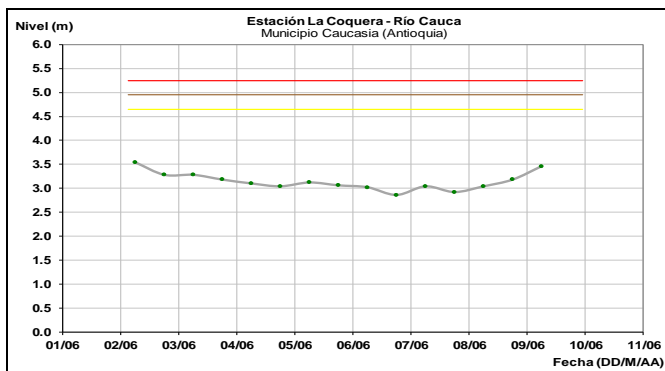




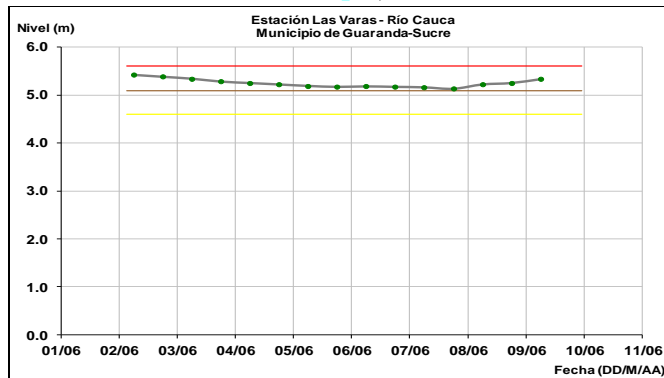
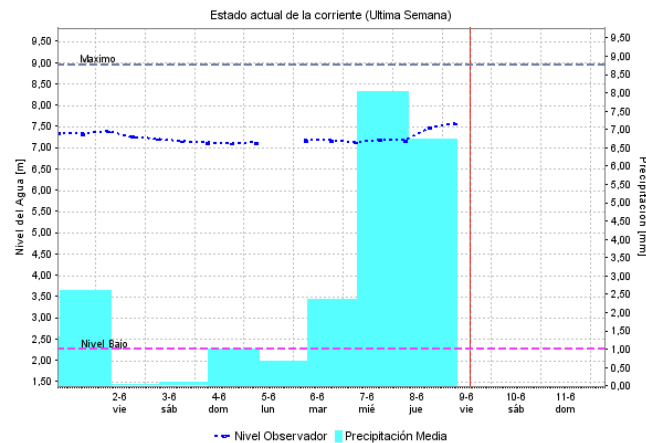
**ALERTA NARANJA: PROBABILIDAD DE CRECIENTES SÚBITAS EN LOS RÍOS DE MONTAÑA DEL DEPARTAMENTO DE ANTIOQUIA**  
 Se Mantiene este nivel de Alerta, por cuanto se preve, lluvias en el occidente y Noroccidente de Antioquia en las cuencas de los ríos de montaña. Se recomienda especial atención al comportamiento en los niveles de los ríos Tarazá, Nechí, El Bagre, Medellín, Anorí, Nare, San Juan y La quebrada La Liboriana y sus afluentes, entre otros.

**CUENCA BAJA**

**ALERTA NARANJA: NIVELES ALTOS EN EL RIO CAUCA EN EL MUNICIPIO DE GUARANDA**  
 Se registra tendencia al ascenso en los niveles del río Cauca, por tanto se mantiene esta alerta dado que continúa con valores en el rango de altos en particular en el sector entre los municipios de Guaranda (Sucre), Achí y Pinillos (Bolívar). Se recomienda a los pobladores de la zona estar atentos a los incrementos del nivel de río Cauca dado que se espera continúen en ascenso.



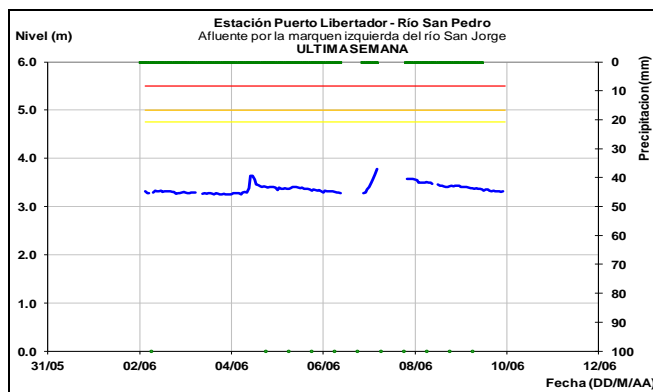
Estación Hidrológica Las Flores [25027270]



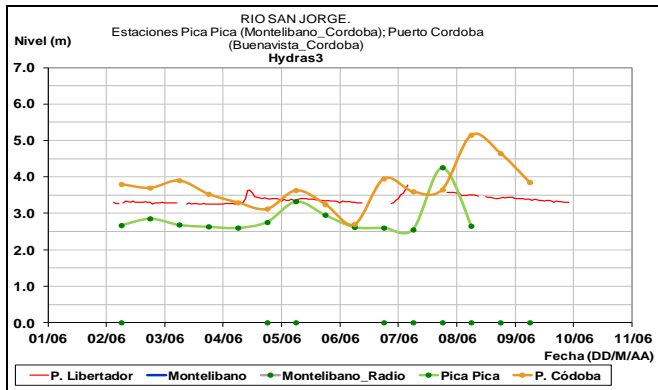
**CUENCA DEL RÍO SAN JORGE Y REGIÓN DE LA MOJANA**

**ALERTA NARANJA: PROBABILIDAD DE CRECIENTES SÚBITAS EN LA CUENCA DEL RIO SAN JORGE**

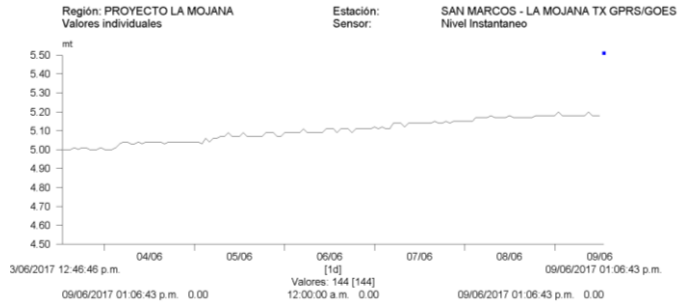
Se mantiene alerta naranja debido al descenso en los niveles de la parte alta del río San Jorge a la altura de la estación San Pedro (Puerto Libertador), Pica-Pica (Montelíbano) y Marralú. El IDEAM recomienda a la población en general estar atentos al comportamiento de los niveles de estos ríos, dado que se pronostica lluvias durante los próximos días.



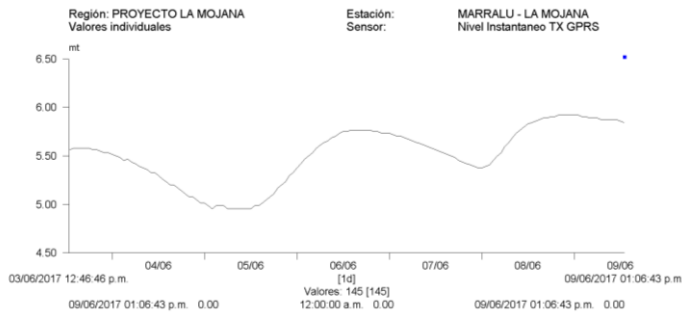




espera continúe debido a crecientes súbitas que ha presentado el río San Jorge en la cuenca alta.



Río San Jorge Estación Marralú



## AREA HIDROGRÁFICA CARIBE

### RIOS GOLFO DE URABA

#### ALERTA NARANJA: PROBABLES INCREMENTOS EN EL NIVEL DE LOS RIOS QUE DESEMBOCAN EN EL GOLFO DE URABA

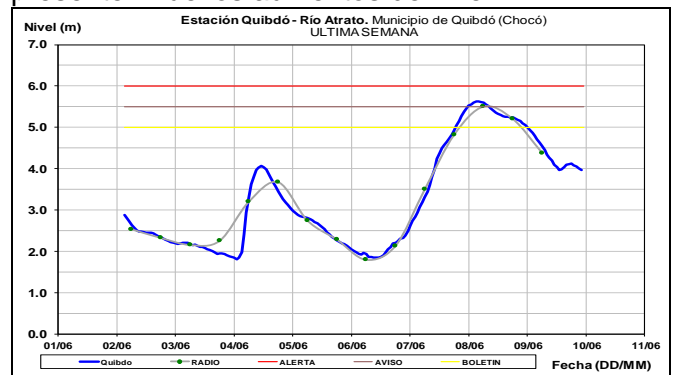
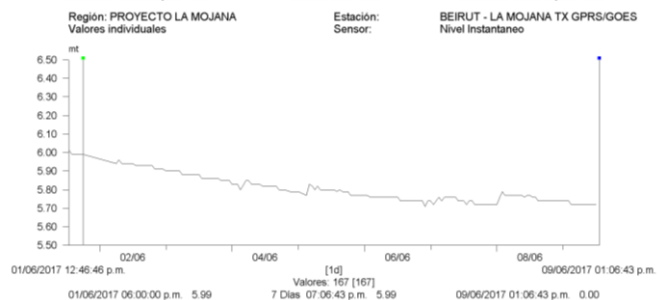
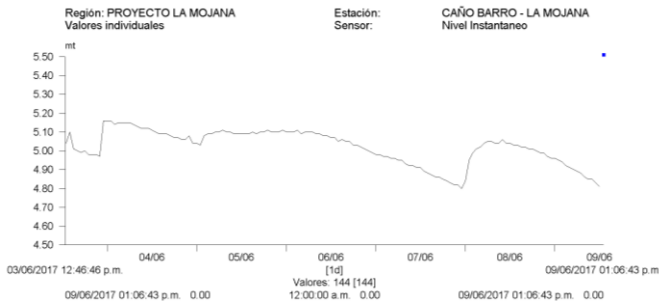
Se mantiene alerta naranja en el Golfo de Urabá. El IDEAM mantiene la recomendación a la población estar atentos a los niveles de los ríos Mulatos, León, Chigorodó, Carepa, Apartadó, Vijagüal, Zungo, Grande, Guadualito, Currulao y Turbo., especialmente en los municipios de Apartadó, Chigorodó, Carepa y San Pedro de Urabá, dado que se pronostica lluvias durante los próximos días.

En la ciénaga de Ayapel se registra descenso en los niveles. Aunque se espera que esta tendencia no se mantenga debido a las posibles precipitaciones que se presentarán en la cuenca alta del río San Jorge el cual aporta sus aguas a través del caño Sehebe a la ciénaga de Ayapel y los aportes directos del caño Barro.

### CUENCA DEL RÍO ATRATO

#### ALERTA NARANJA: PROBABILIDAD DE INCREMENTO EN EL NIVEL DEL RIO ATRATO Y SUS TRIBUTARIOS

Se mantiene alerta naranja en el río Atrato monitoreado a la altura del municipio de Quibdó (Chocó). Se recomienda a los pobladores ribereños de sectores bajos estar atentos al comportamiento del río ya que se pronostica lluvias durante los próximos días en la cuenca del Río Atrato, lo cual puede ocasionar que se presenten nuevos aumentos de nivel.



**Estación San Marcos – Ciénaga de San Marcos Región de la Mojana.** Leve ascenso en el nivel se mantiene durante las últimas horas, lo cual se

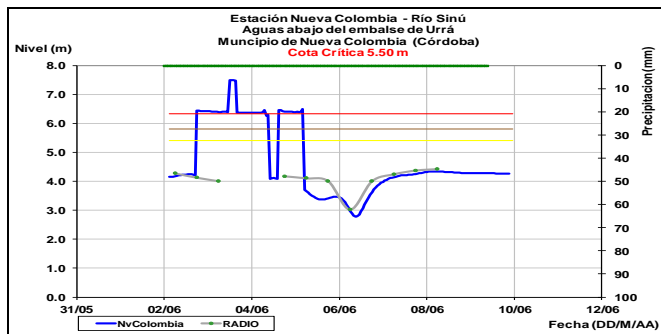


**ALERTA NARANJA: PROBABILIDAD DE CRECIENTES SÚBITAS EN LOS RÍOS AFLUENTES DIRECTOS AL OCEANO PACÍFICO Y EN LA CUENCA DEL RÍO SAN JUAN.**

Se mantiene esta alerta dadas las lluvias que se han registrado y se pronostica persistan en diversos sectores de los departamentos de Chocó, Valle del Cauca, Cauca y Nariño, las cuales podrían estar generando incrementos súbitos en el nivel de los ríos Baudó, Docampadó, San Juan y algunos de sus ríos tributarios (entre ellos el río Sipi), Calima, Dagua, Yurumanguí, Raposo, Cajambre, Anchicayá, Naya, Timbiquí, Micay; Ovejas, Mechengue, Napi y demás afluentes y quebradas de la zona. El IDEAM mantiene la recomendación para que la población en general mantenga atento seguimiento al comportamiento y fluctuaciones en los niveles de estos ríos.

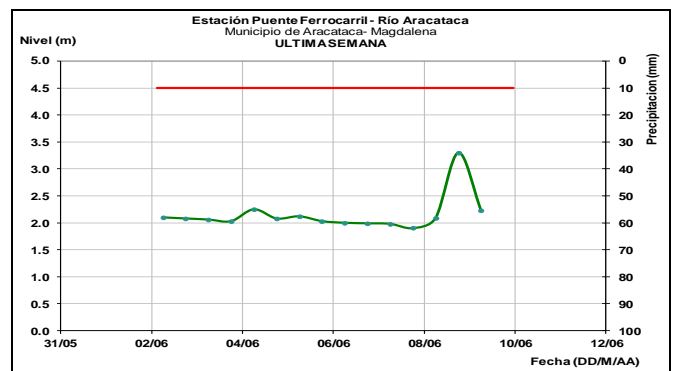
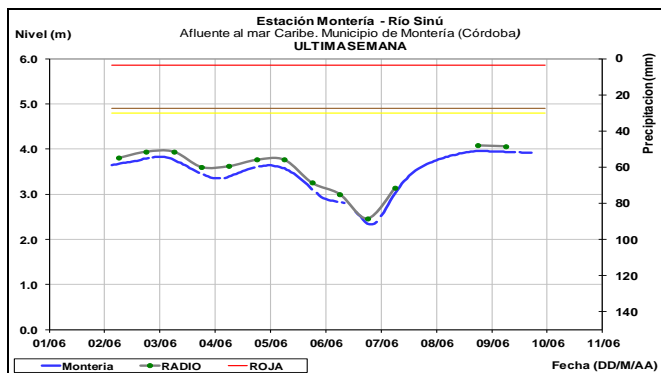
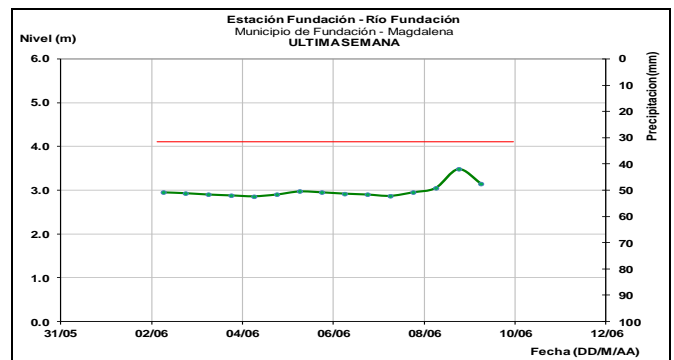
**CUENCA DEL RÍO SINÚ**

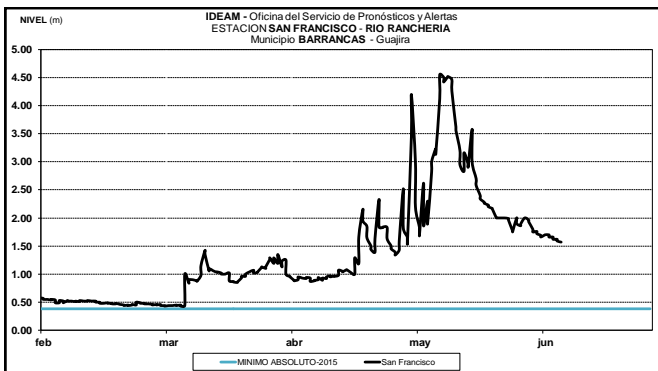
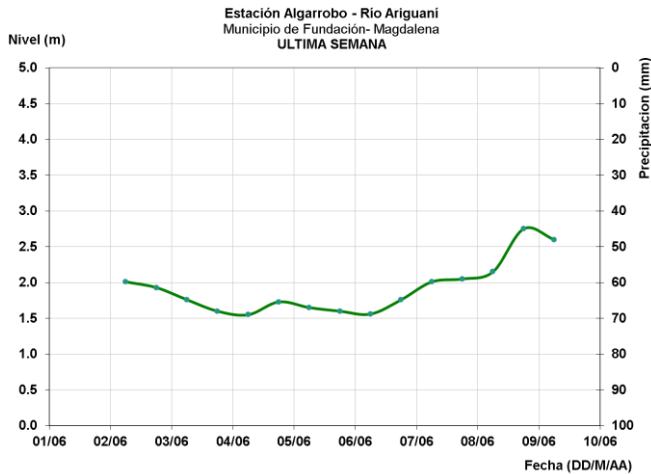
Se presenta estabilidad en los Niveles del rio Sinu a lo largo de la cuenca desde la parte alta, tanto en Nueva Colombia como en Montería, así como en Cotota Abajo en la cuenca baja del río.



**SIERRA NEVADA DE SANTA MARTA**  
**ALERTA ROJA: PROBABILIDAD DE CRECIENTES SÚBITAS EN LOS RÍOS DE LA SIERRA NEVADA DE SANTA MARTA Y QUEBRADAS Y ARROYOS DE LOS DEPARTAMENTO DE ATLANTICO, BOLIVAR Y CESAR**

Continua con este nivel de Alerta Roja, dadas las precipitaciones que se han registrado y se pronostica persistan en los próximos días sobre sectores de la Sierra Nevada de Santa Marta, en los departamentos de Magdalena, Guajira y César, las cuales se esperan generen incrementos súbitos con valores altos principalmente en los ríos Manzanares, Gaira, Minca, Fundación, Aracataca, Ariguani, Guachaca, Piedras, Palomino, Dibulla, Ancho, Don Diego, Buritaca, Sevilla, Riofrío, Tucurínca (Departamento Magdalena). Además, no se descartan incrementos en los niveles de los ríos Guatapurí, Urumita y Maracas, afluentes al río Cesar, al igual que para las ríos, quebradas y arroyos del departamento de Cesar, Bolívar y Atlántico, especial atención a los arroyos de Barranquilla. El IDEAM recomienda a los comités de Gestión del Riesgo, tanto locales como regionales, estar atentos a las fluctuaciones y variaciones de los ríos, quebradas y arroyos de los anteriores departamentos enunciados, así como a la comunidad en general asentada en las márgenes de estos ríos, para que estén atentos al comportamiento de los ríos.

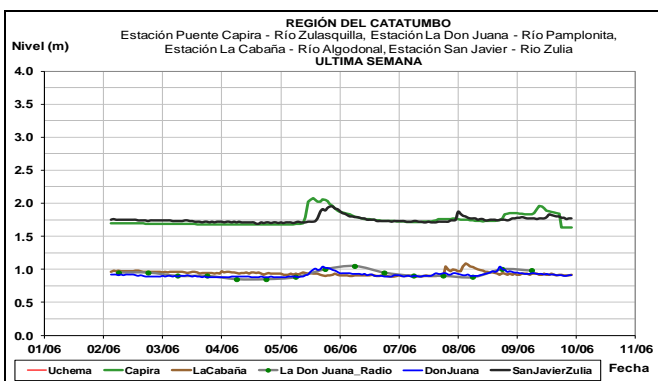




### CUENCA DEL CATATUMBO

**ALERTA AMARILLA** SE PREVÉ CRECIENTES SÚBITAS EN LOS RÍOS DE LA REGIÓN DEL CATATUMBO

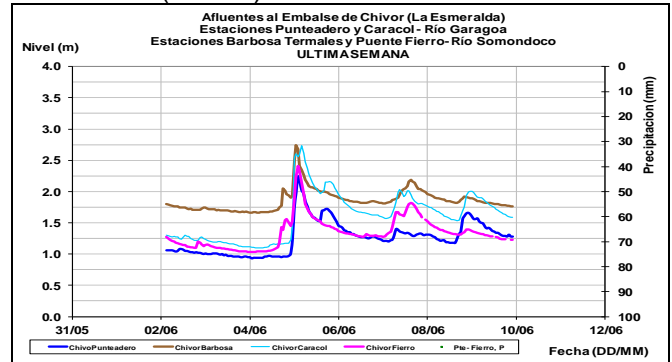
Se mantiene alerta amarilla dado el pronóstico de lluvias del departamento Norte de Santander para los próximos días, las cuales pueden generar incrementos súbitos sobre las corrientes ubicadas en la vertiente del Catatumbo. El IDEAM hace un llamado de atención para que pobladores ribereños y autoridades locales mantengan seguimiento al comportamiento de los niveles especialmente en los ríos Algodonal, Pamplonita, Zulia (incluyendo sus aportantes Sulasquilla, Salazar, Peralonso), Táchira y Sardinata.



### AREA HIDROGRÁFICA ORINOCO

#### AFLUENTES EMBALSE LA ESMERALDA (CHIVOR)

Descenso moderado en el nivel de los ríos: Garagoa y Somondoco, aportantes al embalse La Esmeralda (Chivor).

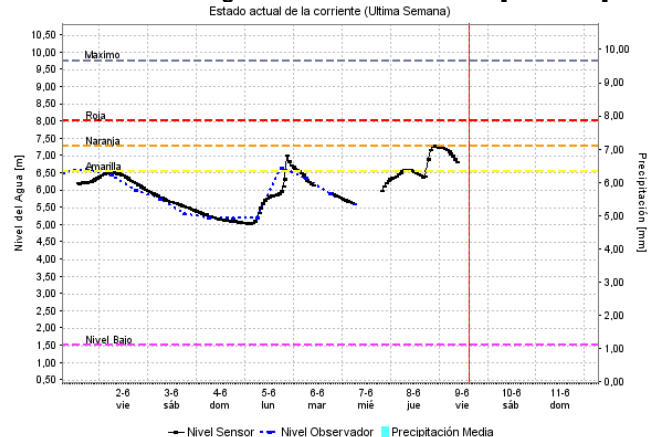


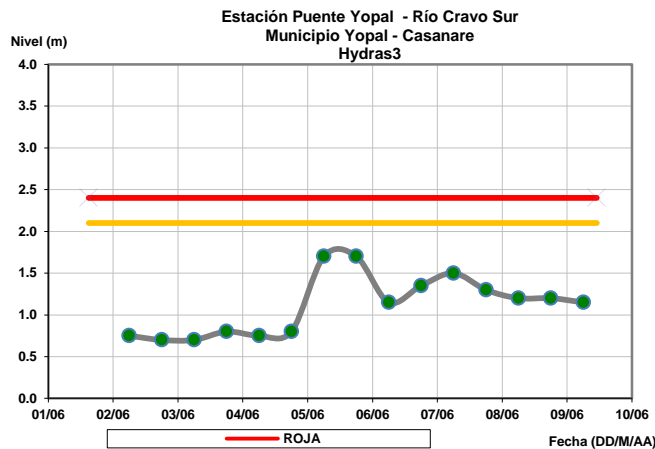
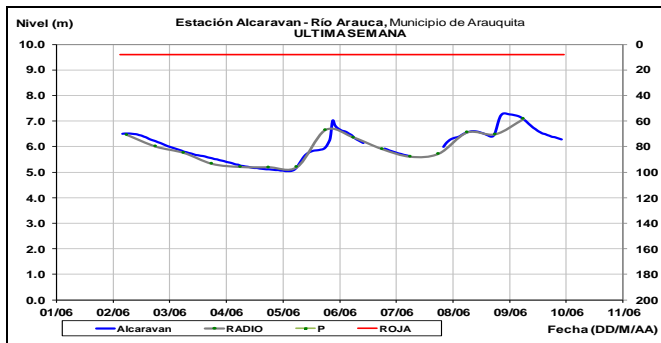
### CUENCA DEL RÍO ARAUCA

**ALERTA NARANJA: SE PREVÉ CRECIENTES SÚBITAS EN LOS RÍOS DE LA CUENCA DEL ARAUCA**

Se mantiene alerta naranja debido a las precipitaciones registradas en la cuenca alta del río Arauca, las cuales han generado incrementos de niveles en la estación Alcaravan Automática [37057020]. Dado que se pronostican lluvias en la cuenca alta del río Arauca para la noche de hoy, se esperan incrementos en los niveles de los afluentes al río Arauca, tales como: Chitagá, Venagá, Cobaría, Cubugón y Banadía. El IDEAM hace un llamado de atención para que pobladores ribereños y autoridades de Gestión del Riesgo locales y Regionales, estar atentos al comportamiento de los niveles.

#### Estación Hidrológica Alcaravan Automática [37057020]





### CUENCA DEL RÍO META

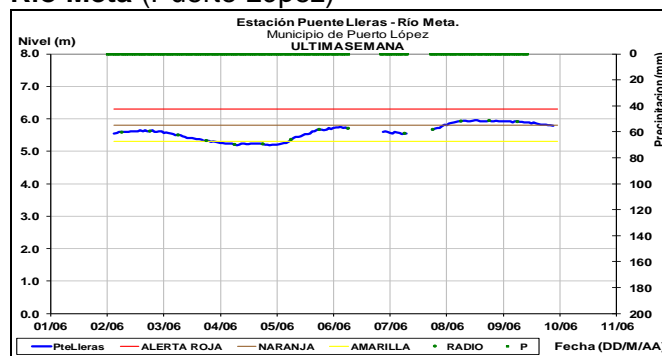
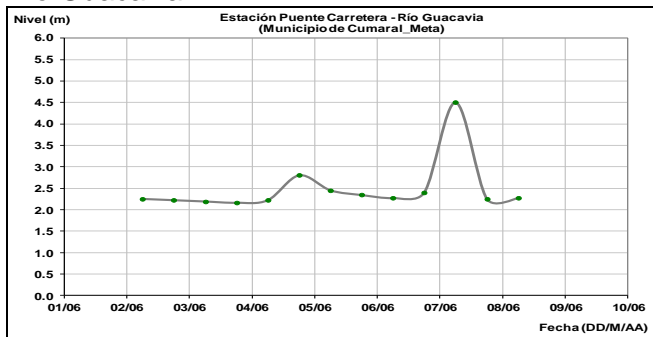
#### ALERTA NARANJA: CRECIENTES SÚBITAS EN LOS RÍOS DEL PIEDEMONTES LLANERO.

Se mantiene esta alerta dada la probabilidad de lluvias en el transcurso del día; por lo que se prevé nuevos incrementos súbitos en los niveles de los ríos del piedemonte llanero, en especial para los ríos Guatiquía, Guayuriba, Humea, Guacavía, Negro, Guamal, Upia, Cusiana y Cravo Sur. Igualmente, en el río Casanare y sus afluentes directos. El IDEAM recomienda para que la población en general mantenga atento seguimiento al comportamiento en los niveles de los ríos y afluentes que descienden del piedemonte llanero

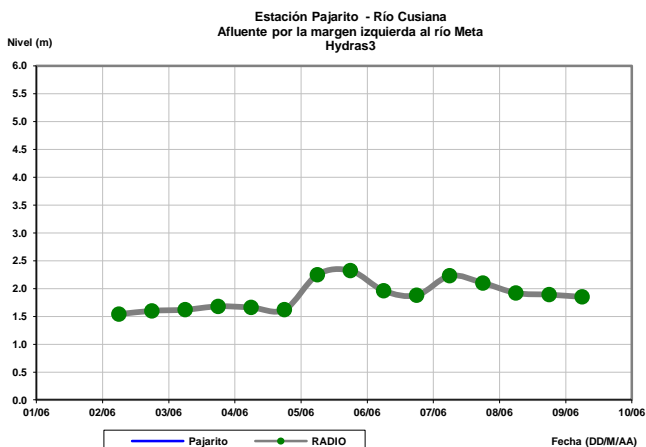
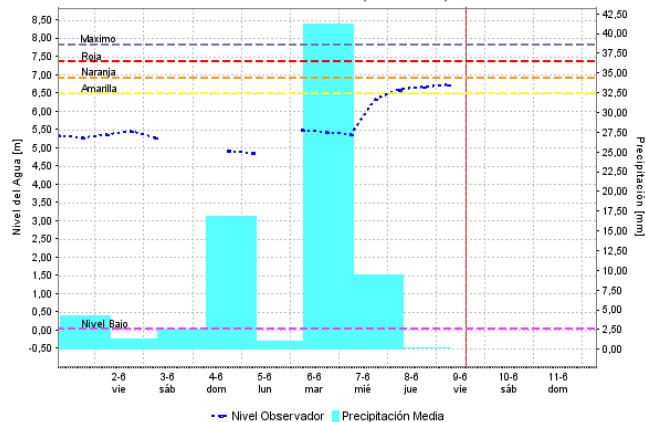
#### ALERTA NARANJA: NIVELES ALTOS EN EL RIO META

Debido a los incrementos de nivel que se han presentado en los afluentes del piedemonte llanero, particularmente en los ríos Guatiquía y Guayuriba, se registra niveles altos en el río Meta a la altura de la población de Puerto López (Meta), Igualmente a la altura del Centro Poblado de Cabuyaro se presentan niveles con tendencia al ascenso debido al tránsito de las crecientes de los afluentes del río Meta.

#### Río Guacavía



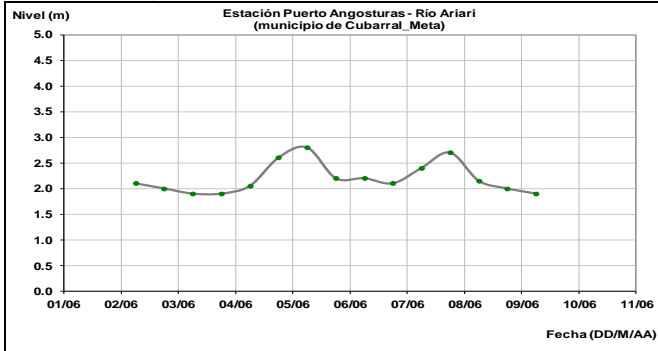
#### ESTACIÓN HIDROLÓGICA CABUYARO [35107030] Corriente: META Centro Poblado: CABUYARO



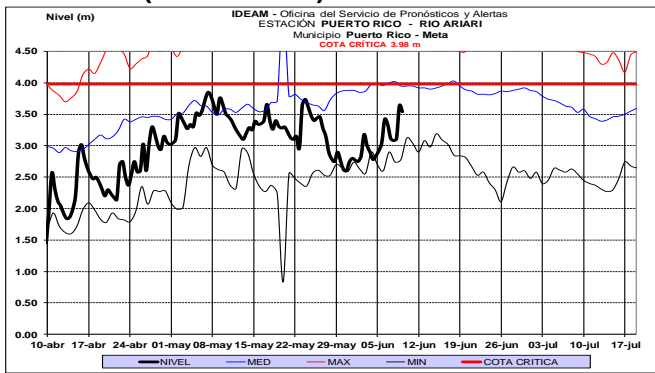
## CUENCA DEL RÍO GUAVIARE

Registra moderadas fluctuaciones con tendencia al descenso en los niveles del río Ariari a la altura de los municipios de Cubarral y Puerto Rico en el departamento del Meta; igualmente, el río Guayabero registra descenso en los niveles con valores alrededor de los promedios históricos para este mes.

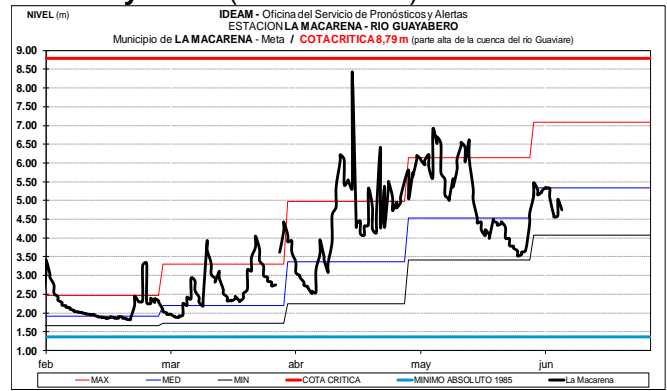
### Río Ariari (Cubarral)



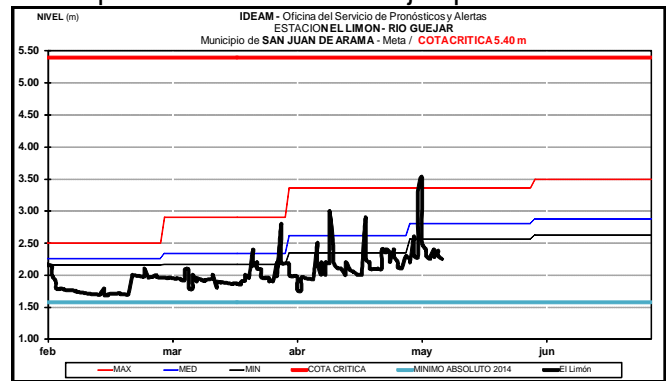
### Río Ariari (Puerto Rico)



## Río Guayabero (La Macarena)



Río Güejar (San Juan de Arama), registra leve descenso en los niveles con valores en el rango de los promedios históricos bajos para este mes.



## ALERTA NARANJA: NIVELES ALTOS EN EL RIO GUAVIARE

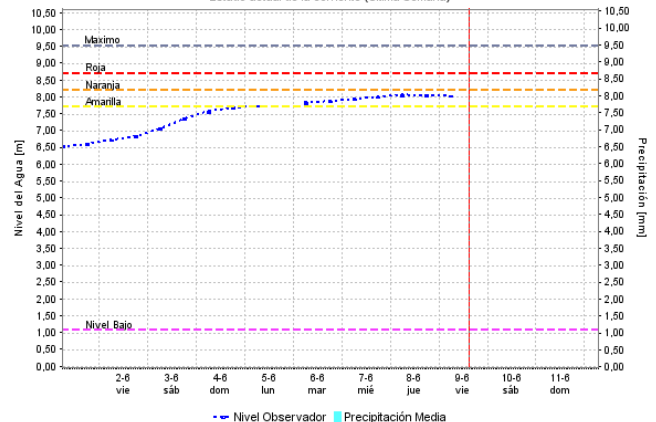
Debido a las lluvias que se han registrado en sectores del piedemonte llanero, las cuales han ocasionado nuevos incrementos súbitos en los niveles de los ríos Ariari, Guejar y Guayabero, aportantes de la cuenca del río Guaviare. Presenta actualmente niveles en el rango de altos para la época. Se recomienda a la población en general estar atentos al comportamiento de los niveles del río y sus tributarios.

Estación Hidrológica San José Guaviare [32107030]

Corriente: GUAVIARE

Centro Poblado: SAN JOSE DEL GUAVIARE

Estado actual de la corriente (Ultima Semana)

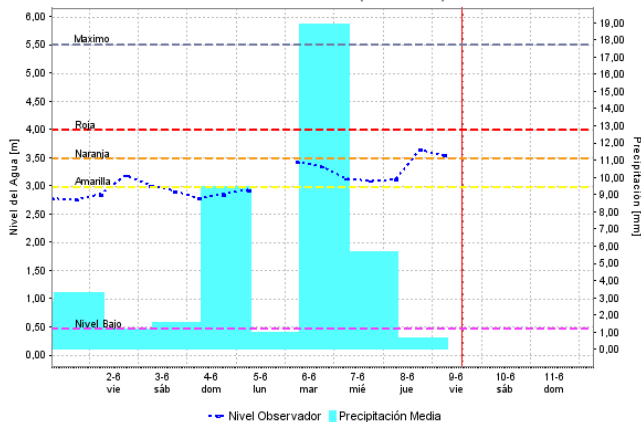


ESTACIÓN HIDROLÓGICA PTO RICO [32077080]

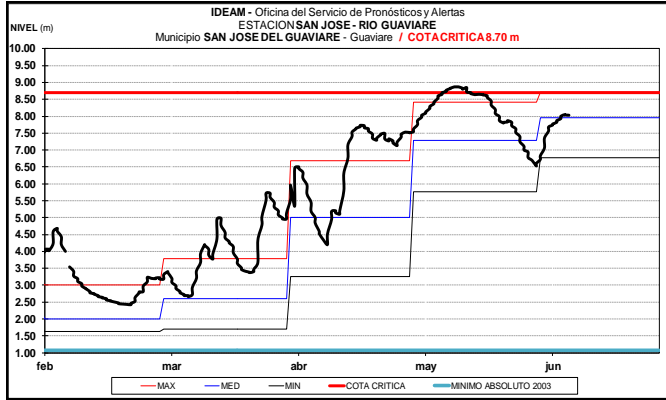
Corriente: ARIARI

Centro Poblado: PUERTO RICO (META)

Estado actual de la corriente (Ultima Semana)



## Río Guaviare



## CUENCA DEL RÍO CASANARE

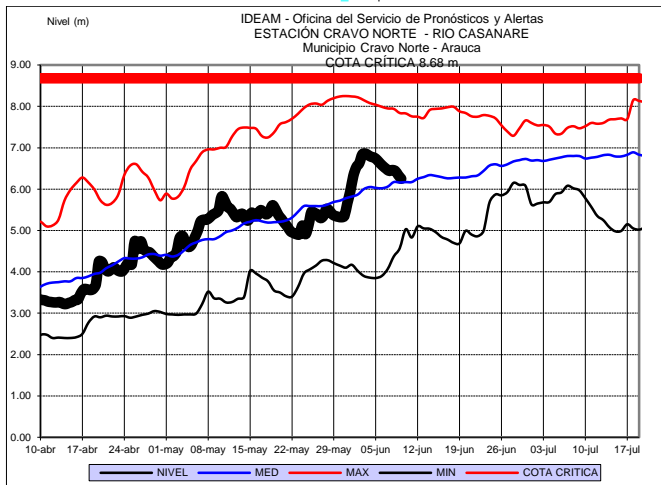
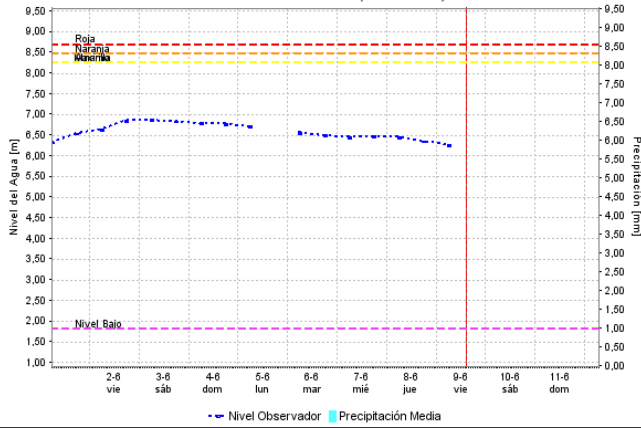
Registra leve tendencia al descenso en los niveles en el río Casanare a la altura de Cravo Norte, con valores alrededor de los promedios altos históricos para este mes.

Estación Hidrológica Cravo Norte [36027050]

Corriente: CASANARE

Centro Poblado: CRAVO NORTE

Estado actual de la corriente (Ultima Semana)



## CUENCA DEL RÍO ORINOCO

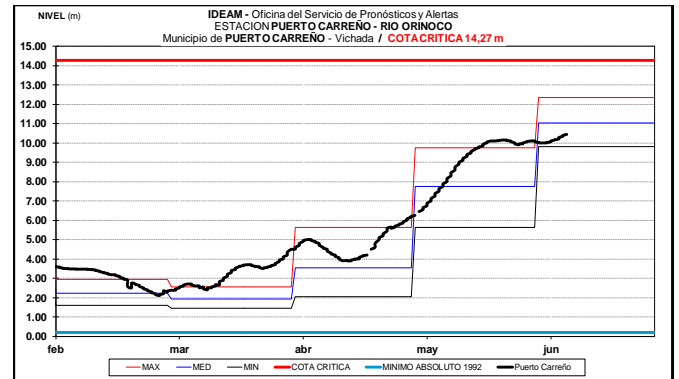
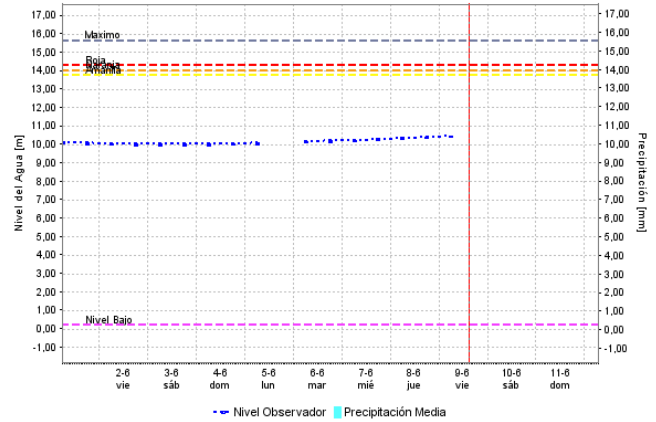
Se prevé continúe en ascenso el nivel del río Orinoco el cual es monitoreado a la altura del municipio de Puerto Carreño-Vichada, donde los valores se encuentran alrededor de los promedios históricos de la época.

Estación Hidrológica Pto Carreno [38017010]

Corriente: ORINOCO

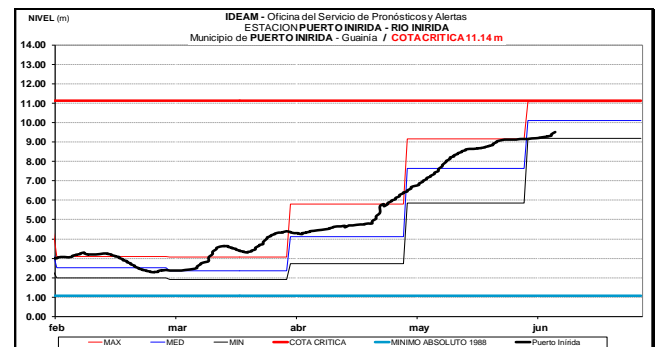
Centro Poblado: PUERTO CARREÑO

Estado actual de la corriente (Ultima Semana)



## CUENCA DEL RIO INÍRIDA (CUENCA BAJA)

Se prevé continúe en ascenso lento el nivel del río Inírida el cual es monitoreado a la altura del municipio de Puerto Inírida-Guainía. Los valores actuales se encuentran alrededor de los promedios históricos de la época.

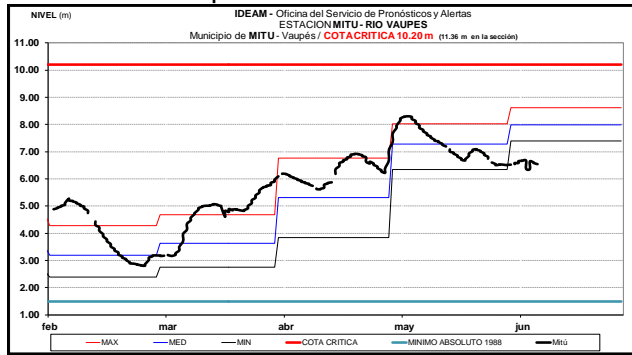




## AREA HIDROGRÁFICA AMAZONAS

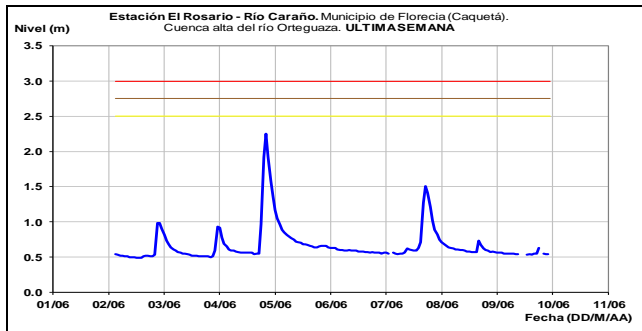
### RÍO VAUPÉS

El río Vaupés monitoreado a la altura de Mitú (Vaupés), registra un leve incremento en los niveles, con valores por debajo de los promedios históricos de la época.



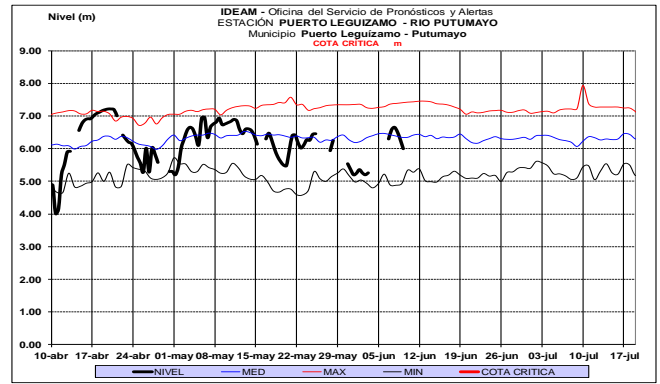
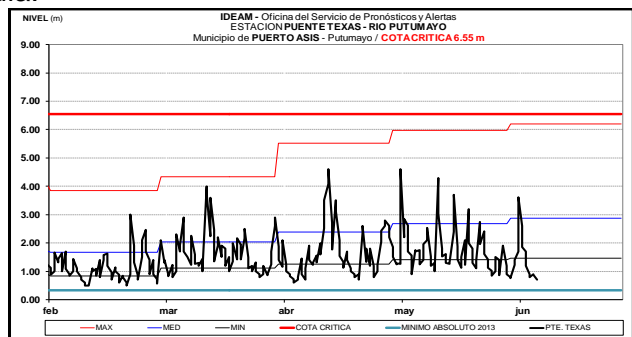
### CUENCA RÍO CAQUETA

Moderadas fluctuaciones registra los niveles con tendencia al descenso en la cuenca de río Caquetá; igualmente, los ríos tales como: el Sangoyaco y Mulatos (reporte SIATA) registran moderado descenso en los niveles del río Caraño (aportante al Orteguzza y este a su vez al Caquetá), el cual es monitoreado a la altura de la estación El Rosario.



### CUENCA RÍO PUTUMAYO

Los niveles del río Putumayo, el cual es observado en las estaciones ubicadas en los municipios de Puerto Leguizamo y Puerto Asís, registra moderado descenso en los niveles, tendencia que prevalecerá en el transcurso del día.



### RÍO AMAZONAS

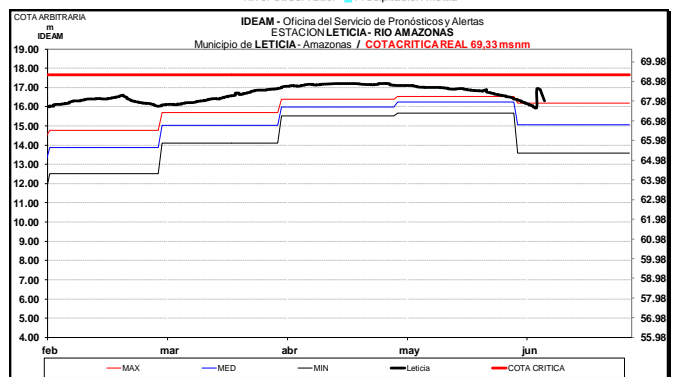
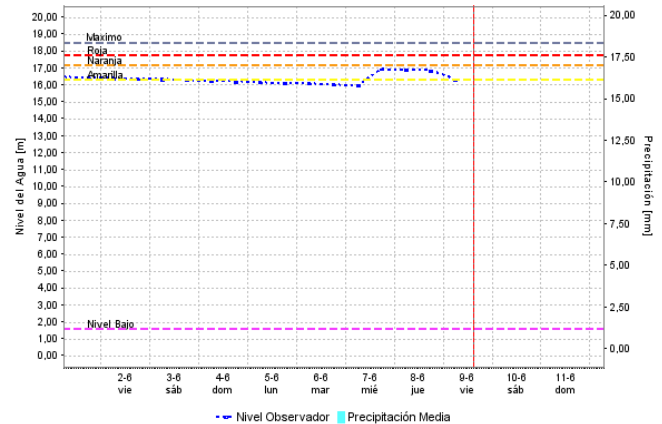
Se preve continúe el descenso lento durante los próximos meses para el nivel del río Amazonas, el cual es monitoreado a la altura de la ciudad de Leticia, donde los valores aun son considerados de estados altos.

Estación Hidrológica Leticia [48017010]

Corriente: AMAZONAS

Centro Poblado: LETICIA

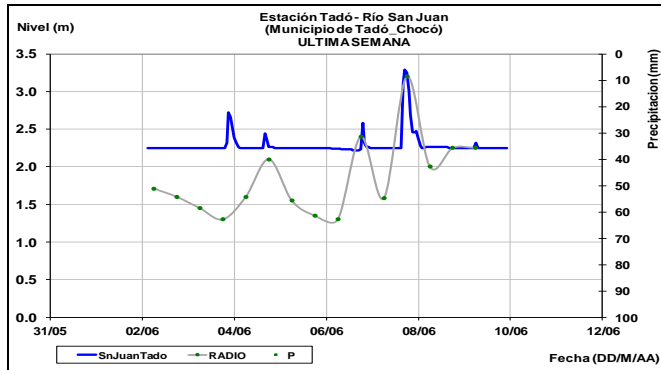
Estado actual de la corriente (Ultima Semana)



### CUENCA DEL RÍO SAN JUAN DE ATRATO

El río San Juan y algunos de sus ríos tributarios (entre ellos el río Sipí), registra una ligera tendencia al descenso en los niveles; así mismo, se estima un moderado descenso en los ríos: Calima, Dagua, Yurumanguí, Raposo, Cajambre, Anchicayá, Naya, Timbiquí, Micay; Ovejas,

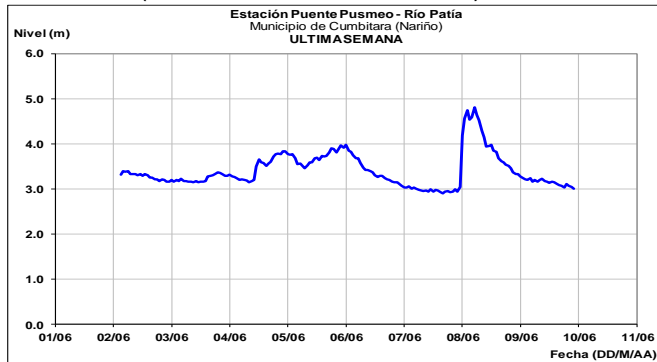
Mechengue, Napí, Tominio, Mira, Guapi, Patía, Guiza, y demás afluentes y quebradas de la zona.



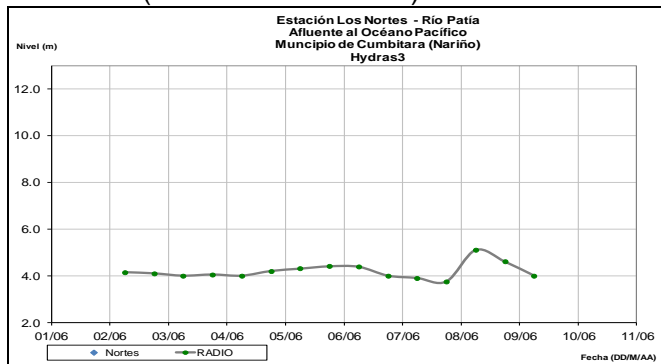
### CUENCA DEL RÍO PATÍA

Descenso en el nivel del río Patía a la altura del municipio de Cumbitara en las estaciones Puente Pusmeo y Los Nortes.

#### Río Patía (estación Puente Pusmeo)



#### Río Patía (estación Los Nortes)



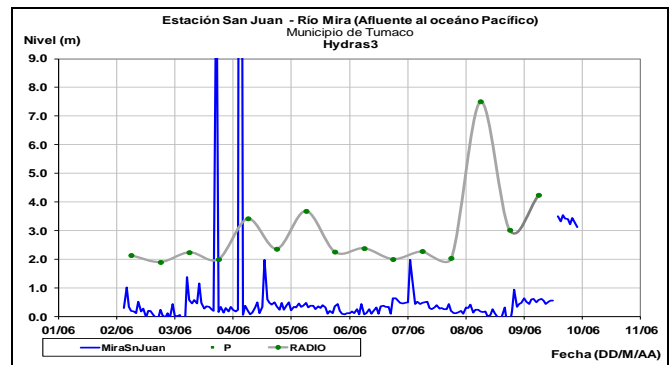
### CUENCA DEL RÍO MIRA

#### **ALERTA ROJA: POR CRECIENTES SUBITA**

Se mantiene Alerta Roja, producto de las lluvias registradas en la cuenca alta de los ríos Mira y Guiza que generó incrementos en los niveles de estos ríos en el transcurso de la mañana de hoy.

El IDEAM recomienda a la comunidad en general asentada en las márgenes del río Mira en la cuenca Baja, estar atentos al comportamiento y fluctuaciones en los niveles en el transcurso del día; igualmente, a los comités de Gestión del Riesgo Local y Regional estar atentos a las fluctuaciones súbitas que pudieran ocurrir en el transcurso de la madrugada.

**ALERTA ROJA: DESBORDAMIENTO DE LA QUEBRADA CHOCOLATAL Y EL RÍO JELLA.** Continúa con este nivel de alerta, producto de las precipitaciones que se registran sobre las cuencas de los ríos de la región; los cuales han generado crecientes súbitas por el desbordamiento de las quebrada Chocolatal y el río Jella en el municipio de Bahía Solano.



**ALERTA ROJA. PARA TOMAR ACCIÓN** Advierte a los sistemas de prevención y atención de desastres sobre la amenaza que puede ocasionar un fenómeno con efectos adversos sobre la población, el cual requiere la atención inmediata por parte de la población y de los cuerpos de atención y socorro. Se emite una alerta sólo cuando la identificación de un evento extraordinario indique la probabilidad de amenaza inminente y cuando la gravedad del fenómeno implique la movilización de personas y equipos, interrumpiendo el normal desarrollo de sus actividades cotidianas.

**ALERTA NARANJA PARA PREPARARSE** Indica la presencia de un fenómeno. No implica amenaza inmediata y como tanto es catalogado como un mensaje para informarse y prepararse. El aviso implica vigilancia continua ya que las condiciones son propicias para el desarrollo de un fenómeno, sin que se requiera permanecer alerta.

**ALERTA AMARILLA. PARA INFORMARSE** Es un mensaje oficial por el cual se difunde información. Por lo regular se refiere a eventos observados, registrados o registrados y puede contener algunos elementos de pronóstico a manera de orientación. Por sus características pretéritas y futuras difiere del aviso y de la alerta, y por lo general no está encaminado a alertar sino a informar.

**CONDICIONES NORMALES** La información que se suministra se encuentra dentro de los rangos normales.

Director General  
**OMAR FRANCO TORRES**

Jefe Oficina del Servicio de Pronósticos y Alertas  
**CHRISTIAN FELIPE EUSCATEGUI COLLAZOS**

Hidrólogo de turno:  
**Sergio Armando BARBOSA**

Correo electrónico: [alertasideam@gmail.com](mailto:alertasideam@gmail.com)  
Calle 25 D No. 96 B-70. Bogotá D. C.  
Teléfono: PBX 3527160 - Ext. 1330-1334-1335-1336