



INFORME HIDROLÓGICO DIARIO N° 358

Bogotá D.C., jueves 24 de diciembre de 2015
Hora de actualización 11:00 p.m.

Observación: el presente informe puede ser corregido y/o actualizado en el futuro. No representa una certificación oficial del IDEAM

ALERTA ROJA. PARA TOMAR ACCIÓN

ALERTA NARANJA. PARA PREPARARSE

ALERTA AMARILLA. PARA INFORMARSE

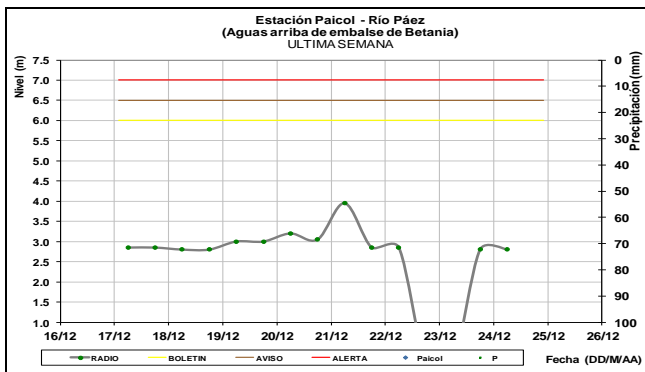
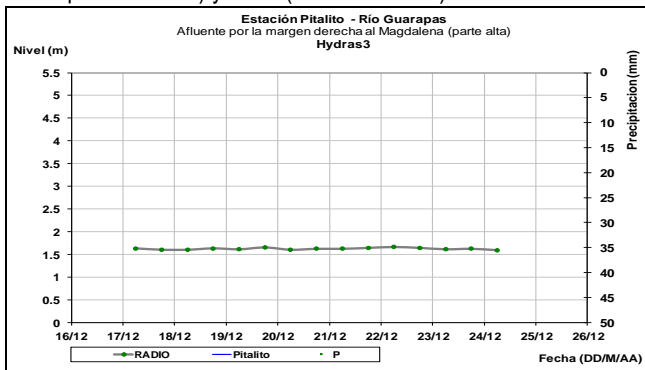
De acuerdo con la información registrada en las estaciones automáticas en tiempo real y los reportes telefónicos para los ríos en los cuales se cuenta con infraestructura de observación, se describe el estado de los niveles de los ríos en las principales cuencas del territorio nacional:

CUENCA DEL RÍO MAGDALENA

En general se mantiene un comportamiento estable en el nivel del cauce principal y sus afluentes de la cuenca alta y media del río Magdalena. En la cuenca baja continua la tendencia de descenso con valores bajos respecto a los promedios históricos mensuales de la época. Se mantiene la **ALERTA AMARILLA** por niveles bajos en el cauce principal especialmente en el trayecto entre Puerto Berrio y Barrancabermeja.

CUENCA ALTA

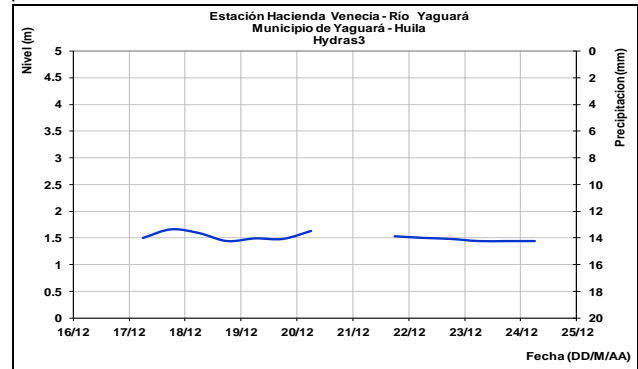
Estabilidad en el nivel de los ríos Guarapas (monitoreado en el municipio de Pitalito) y Páez (estación Paicol).



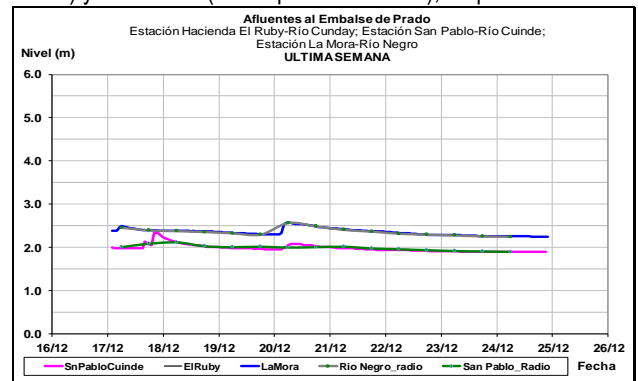
ALERTA AMARILLA: NIVEL ALTO EN EL EMBALSE DE BETANIA

De acuerdo con el comunicado del operador de Betania de hoy a las 6:00 a.m., se mantiene la alerta amarilla por niveles altos en el embalse de Betania, el nivel del embalse se encuentra en 560.62 m.s.n.m. que equivale a 95.13% del porcentaje del volumen útil. El operador sigue realizando monitoreo continuo en las estaciones y recomienda estar pendientes de nuevos comunicados que se emitan por la ocurrencia de incrementos en los caudales de ingreso, igualmente, informa que el embalse mantiene las compuertas del vertedero cerradas.

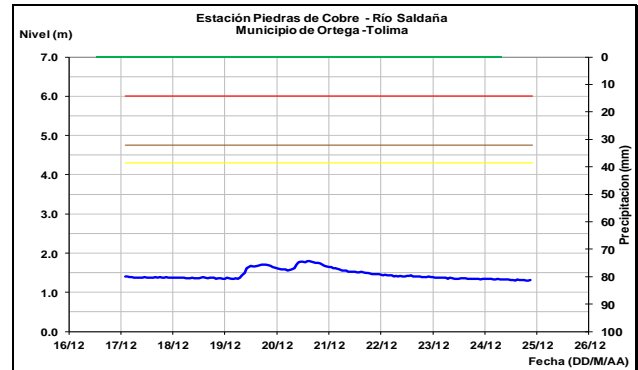
El río Yaguará monitoreado en la estación Hacienda Venecia presenta estabilidad en los niveles.



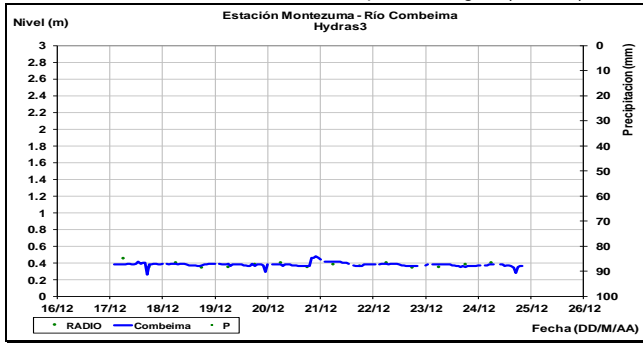
Se espera continúe el lento descenso en los niveles de los ríos tributarios al embalse de Prado como el Negro y Cuinde, los cuales son monitoreados en las estaciones La Mora (municipio de Prado) y San Pablo (municipio de Villarrica), respectivamente.



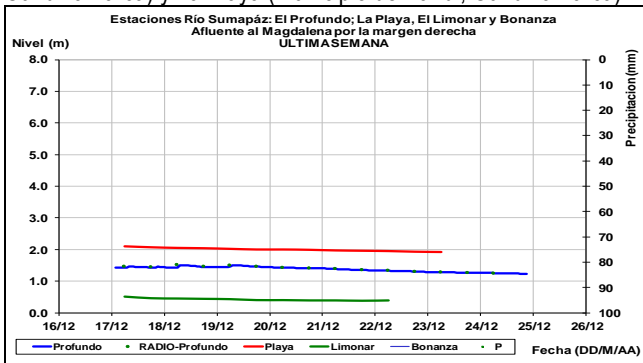
Durante las próximas horas se espera continúe el ligero descenso en el nivel del río Saldaña, el cual es monitoreado en la estación de Piedras de Cobre.



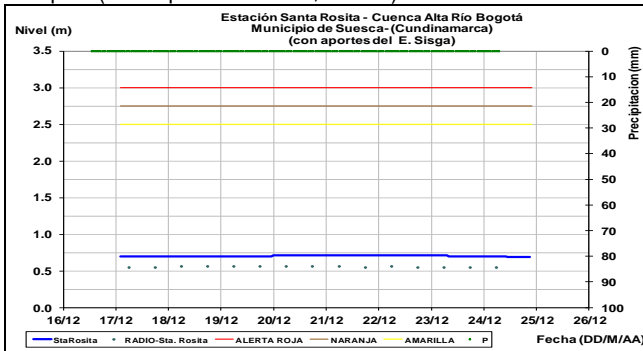
Durante los próximos días se prevé estabilidad en el nivel del río Combeima, monitoreado en el municipio de Ibagué (Tolima).



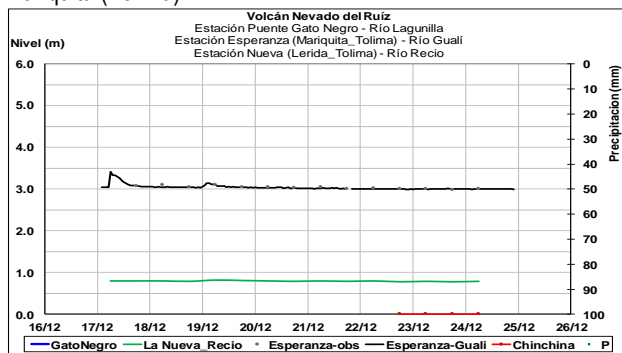
Leve descenso en los niveles del río Sumapáz, según los reportes de las estaciones El Profundo (municipio de Cabrera, Cundinamarca) y La Playa (municipio de Pandi, Cundinamarca).



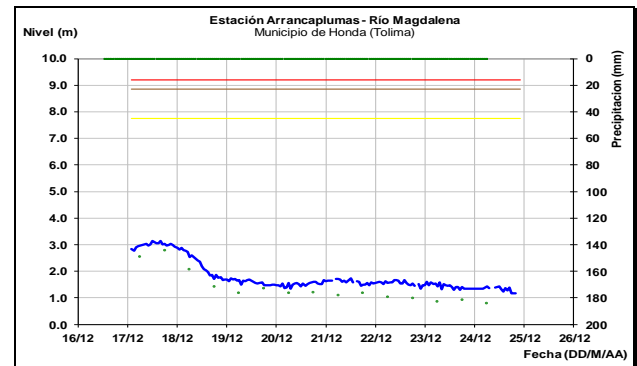
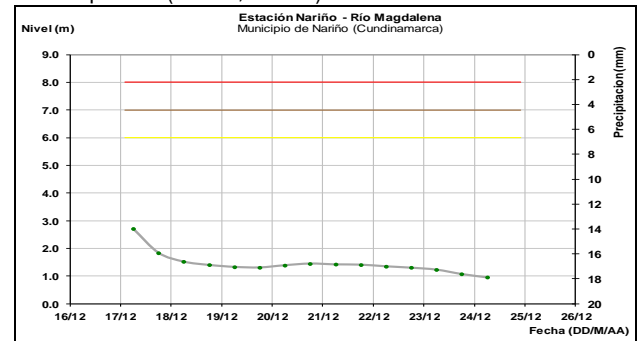
El nivel del río Bogotá se mantendrá estable durante los próximos días. La cuenca alta es monitoreada en la estación Santa Rosita (municipio de Suesca, Cundinamarca) y la baja en la estación La Campiña (municipio de Girardot, Tolima).



Se prevé estabilidad para los próximos días en el nivel del río Gualí, el cual es monitoreado en la estación La Esperanza, municipio de Mariquita (Tolima).

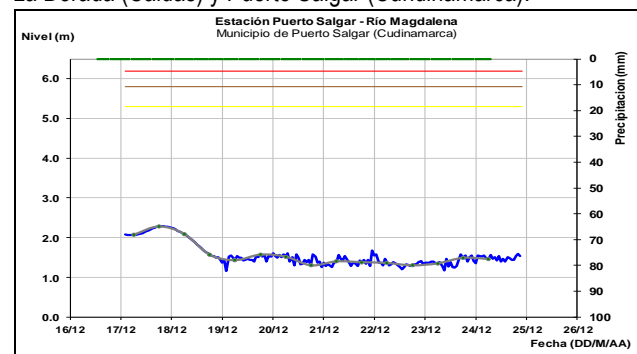


Durante las próximas horas se espera persista el lento descenso en el cauce principal del río Magdalena en el sector comprendido entre las estaciones Nariño (Municipio Nariño, Cundinamarca) y Arrancaplumas (Honda, Tolima).

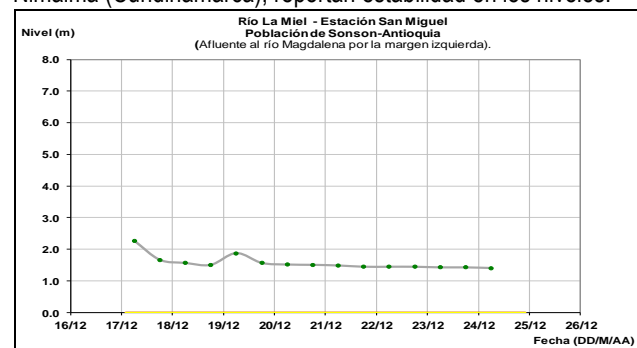


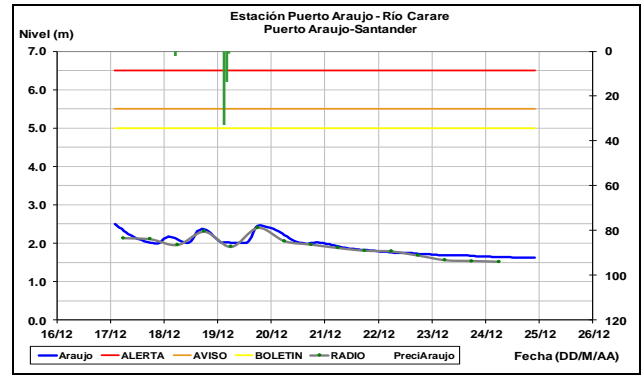
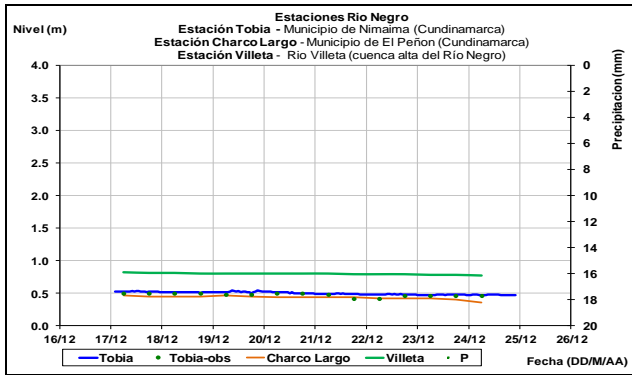
CUENCA MEDIA

Se espera leve descenso del río Magdalena en los municipios de La Dorada (Caldas) y Puerto Salgar (Cundinamarca).



Los aportantes en esta parte de la cuenca como los ríos La Miel, monitoreado a la altura de la estación San Miguel (municipio de Sonsón-Antioquia) y Negro monitoreado en el municipio de Nimaima (Cundinamarca), reportan estabilidad en los niveles.

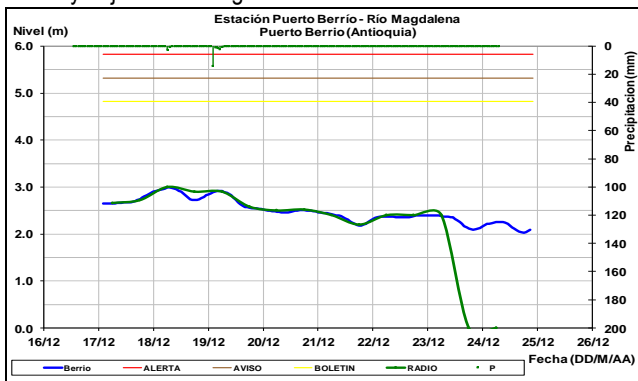
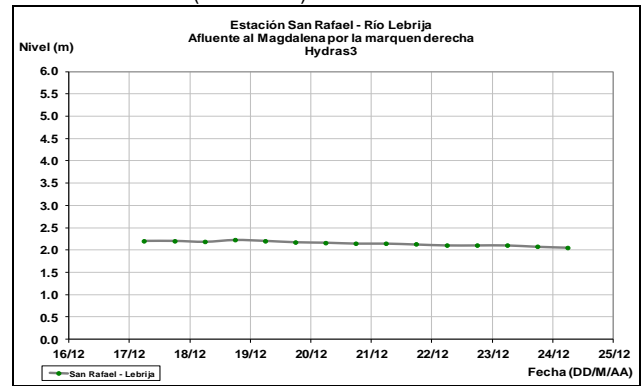




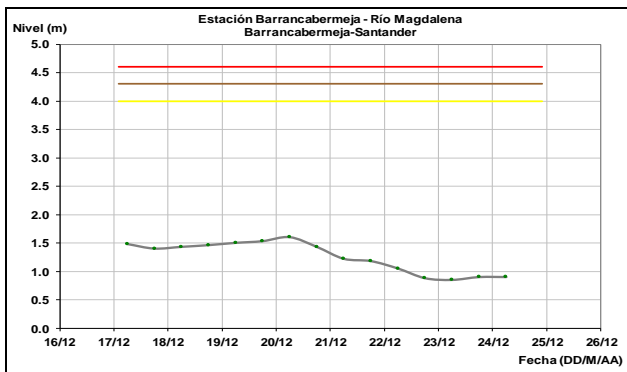
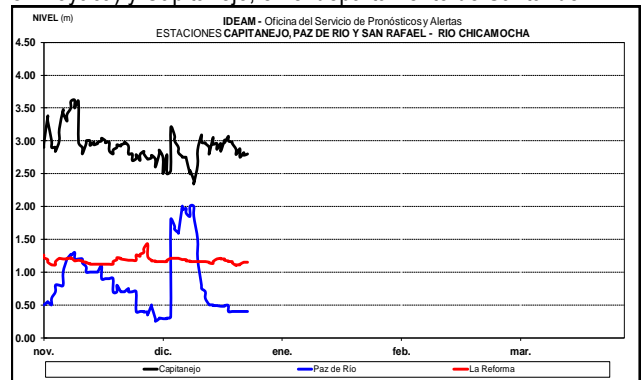
ALERTA AMARILLA: NIVELES BAJOS EN LA CUENCA MEDIA DEL RÍO MAGDALENA

Dado que durante los últimos días han disminuido considerablemente las lluvias sobre toda la región Andina, los aportantes al río Magdalena en todo su trayecto muestran una tendencia sostenida de descenso en los niveles, la cual se espera continúe viéndose reflejada en el cauce principal. Se destacan los niveles bajos en el trayecto entre Puerto Berrío (Antioquia) - Barrancabermeja (Santander) - El Banco (Magdalena), los cuales pueden estar ocasionando restricciones en la navegación para embarcaciones de gran calado en algunos sectores de la cuenca media y baja del río Magdalena.

Comportamiento estable se reporta en los niveles del río Lebrija, el cual es observado en la estación San Rafael, municipio de Sabana de Torres (Santander).

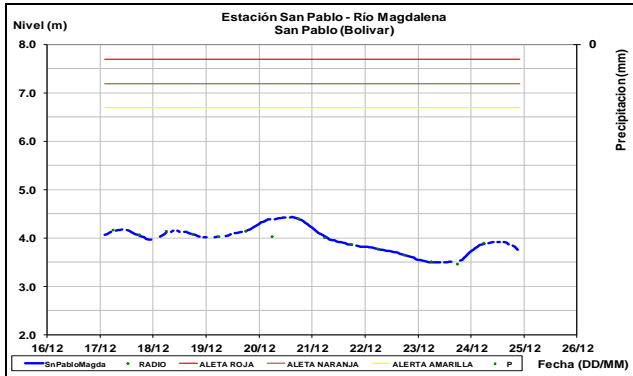
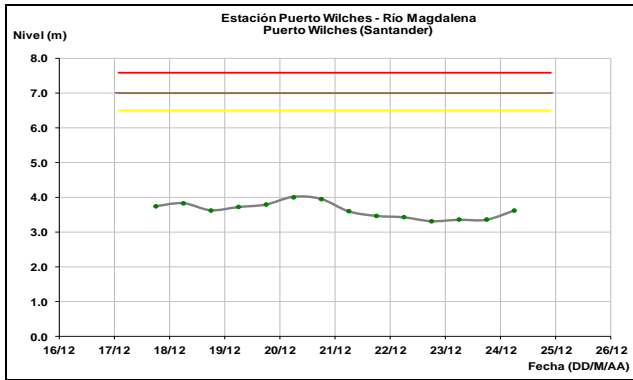


Tendencia al descenso se prevé en el nivel del río Chicamocha, el cual es observado en las estaciones La Reforma y Paz del Río en Boyacá y Capitanejo, en el departamento de Santander.



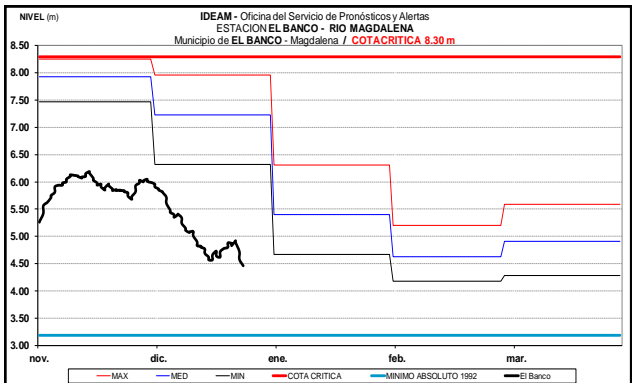
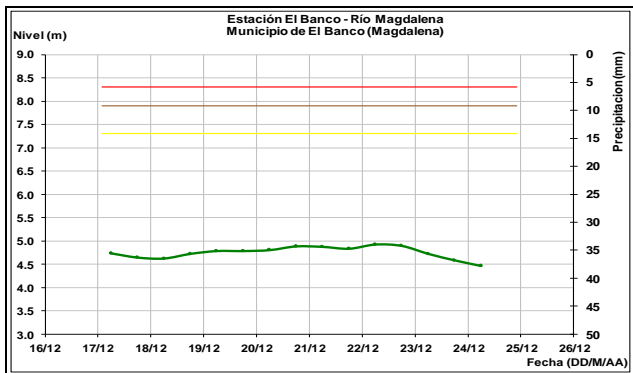
En las últimas horas se observó un ligero ascenso en el nivel del río Magdalena, sin embargo, durante las próximas días prevalecerá el descenso en el nivel del cauce principal, con valores bajos en el sector comprendido entre los municipios de Puerto Wilches (Santander) y San Pablo (Bolívar).

Se prevé que durante los próximos días prevalezca el comportamiento estable en el nivel en el río Carare (afuente al río Magdalena en la cuenca media), el cual es monitoreado en la estación Puerto Araujo, municipio de Cimitarra (Santander).

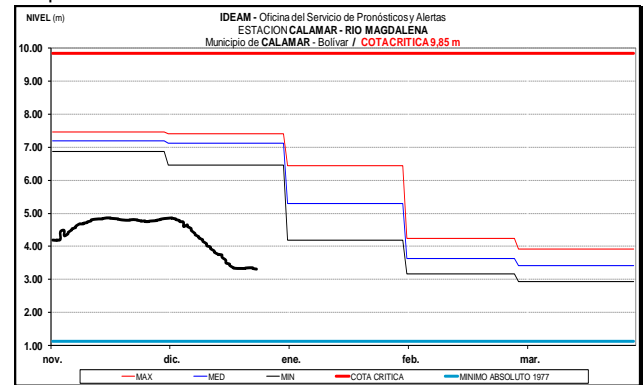


CUENCA BAJA

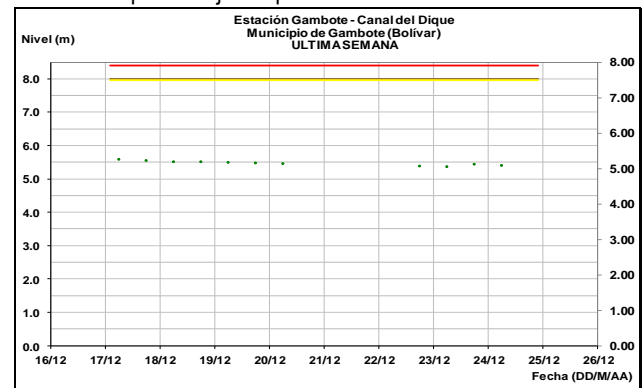
En los siguientes dos días se espera se mantenga la tendencia de descenso en el nivel del río Magdalena, a la altura del municipio de El Banco (Magdalena), con valores inferiores al promedio de los mínimos históricos del mes de diciembre.



Descenso en el nivel del río Magdalena en las estaciones Calamar (Bolívar) y San Pedrito (Suán, Atlántico), se prevé que durante los próximos días se mantenga esta tendencia. Los valores se encuentran por debajo de los promedios mínimos para la época.



Se mantiene el leve descenso en el nivel del río Magdalena en el canal del Dique, a la altura del municipio de Gambote (Bolívar), con valores por debajo del promedio mínimo histórico del mes.



CUENCA DEL RÍO CAUCA

En general se presenta comportamiento de ligero descenso en los niveles del río Cauca, con valores que corresponden al rango de los promedios mínimos históricos mensuales de la época en toda la cuenca.

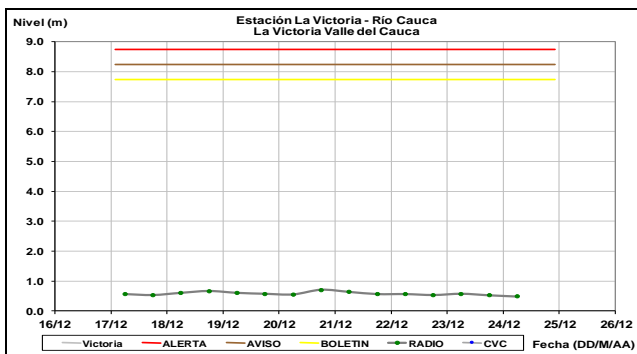
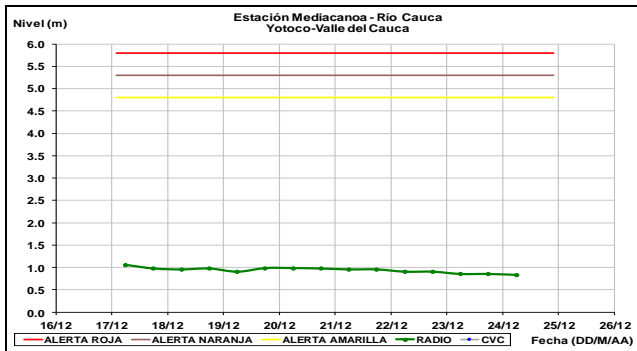
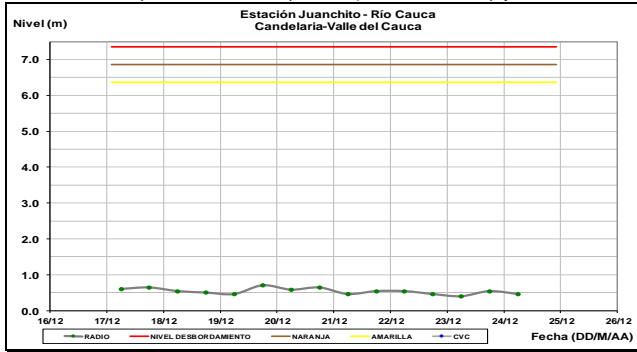
Se emite una **ALERTA AMARILLA** por niveles bajos en el cauce principal, especialmente en la cuenca alta en los departamentos de Cauca, Valle del Cauca y Risaralda.

CUENCA ALTA

ALERTA AMARILLA: NIVELES BAJOS EN LA CUENCA ALTA DEL RÍO CAUCA

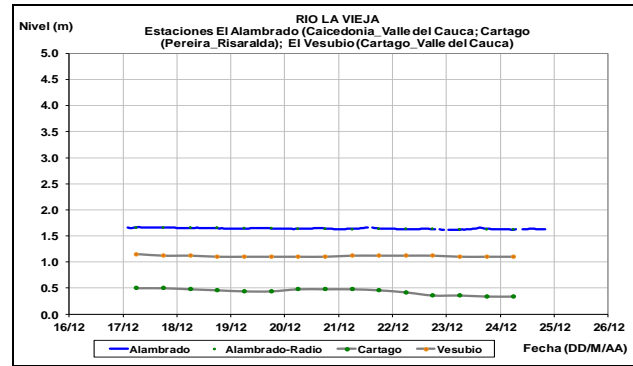
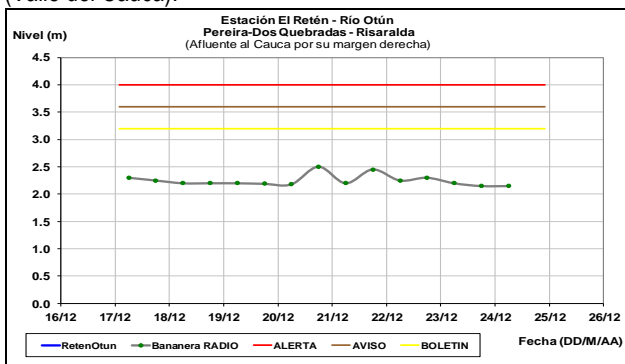
Se mantiene esta alerta dado que como consecuencia de la reducción considerable en las intensidades de las lluvias sobre sectores de la cuenca alta del río Cauca, el cauce principal mantiene una tendencia sostenida al descenso. Se destaca los niveles bajos del río Cauca a su paso por los departamentos de Cauca, Valle del Cauca y Risaralda.

Estabilidad con valores en el rango de bajos en el nivel del cauce principal del río Cauca, en las estaciones Juanchito (municipio de La Candelaria), Mediacanoa (municipio de Yotoco) y La Victoria.

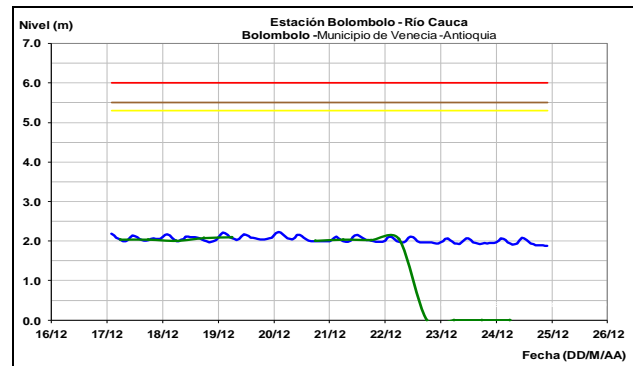
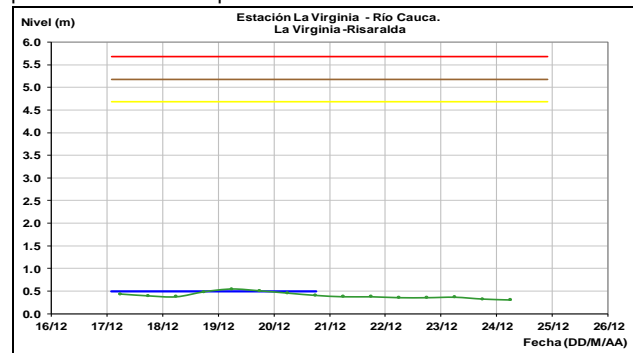


CUENCA MEDIA

Durante los próximos días no se prevén oscilaciones significativas en los niveles de los ríos aportantes al río Cauca en el eje cafetero, como el río Otún monitoreado en la estación El Retén (municipios de Dos Quebradas y Pereira, Risaralda) y La Vieja monitoreado en las estaciones El Alambrado (municipio de Caicedonia) y Cartago, (Valle del Cauca).

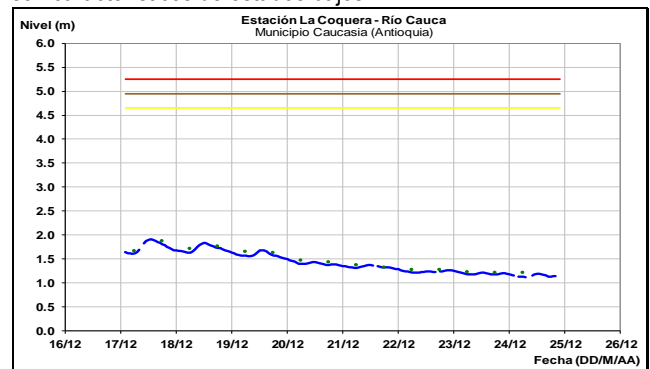


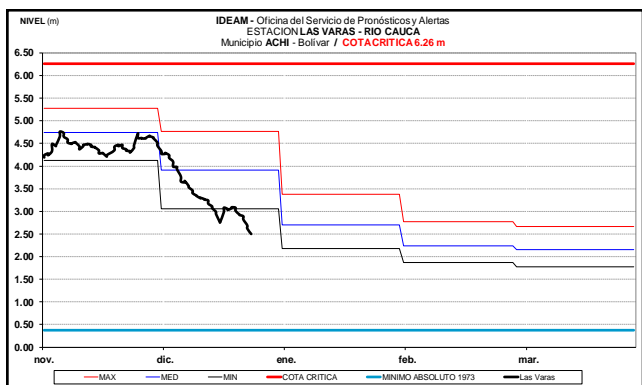
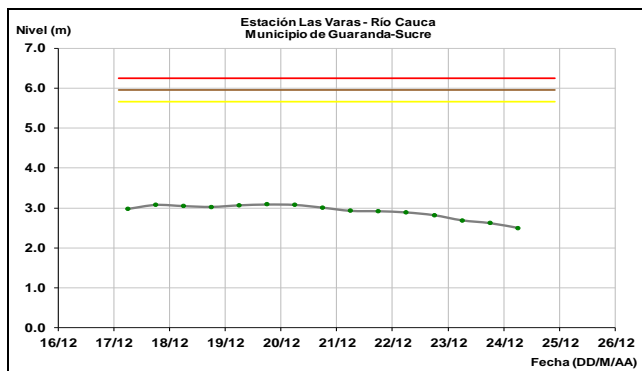
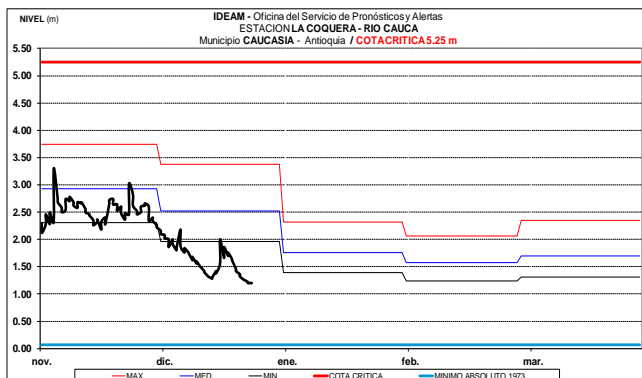
Leve descenso reporta el nivel del cauce principal del río Cauca, a la altura de los municipios de La Virginia (Risaralda) y Venecia (Antioquia, estación Bolombolo), con valores bajos respecto a los promedios históricos para el mes de diciembre.



CUENCA BAJA

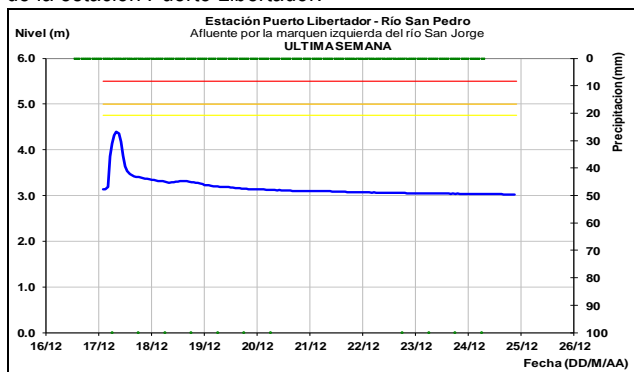
Durante las próximas horas se prevé persista el lento descenso en el nivel del cauce principal del río Cauca, en los municipios de Caucasia (Antioquia) y Guaranda (Sucre). Los valores actuales son característicos de estados bajos.





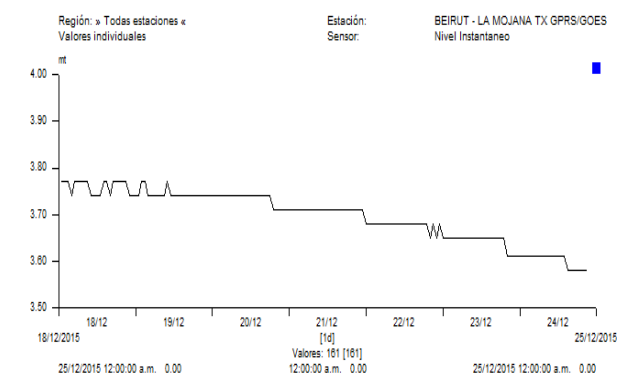
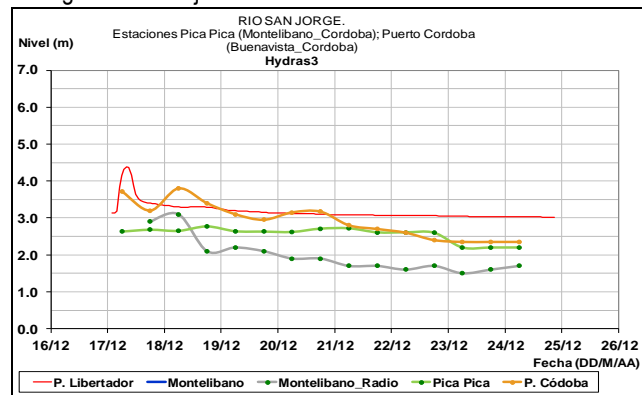
CUENCA DEL RÍO SAN JORGE

Se prevé persista el lento descenso durante los próximos días en el nivel del río San Pedro (afluente del río San Jorge), a la altura de la estación Puerto Libertador.



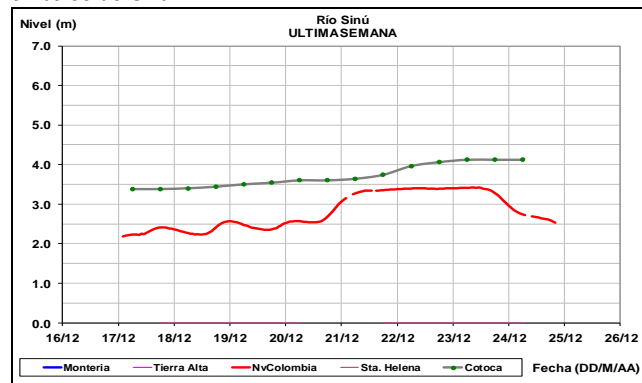
Similar comportamiento de descenso se espera persista en el nivel del cauce principal del río San Jorge, el cual es monitoreado en las estaciones Pica Pica, Montelibano y Pto Córdoba.

No hay aportes importantes del río San Jorge al complejo de ciénagas de La Mojana.



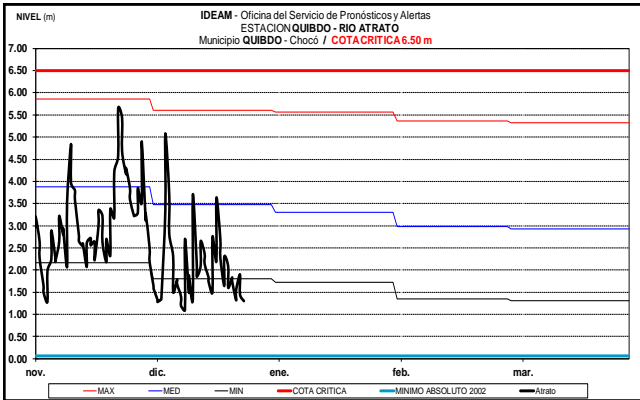
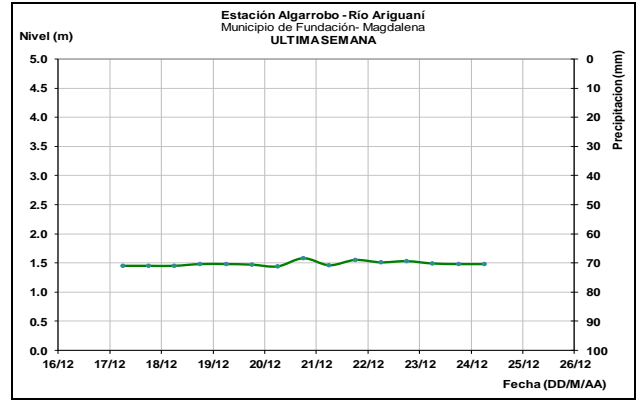
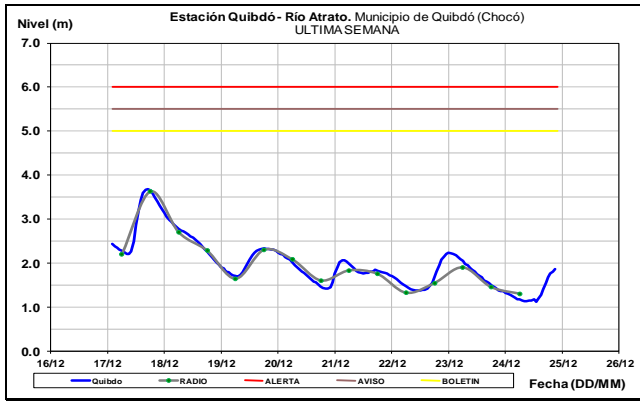
CUENCA DEL RÍO SINÚ

Descenso en el nivel del río Sinú reportan actualmente las estaciones Nueva Colombia, Montería y Cotocá Abajo. En estas estaciones el nivel se encuentra influenciado por la operación del embalse de Urrá.



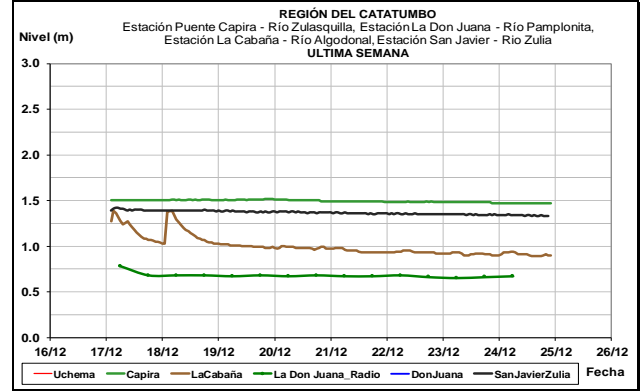
CUENCA DEL RÍO ATRATO

Ligero ascenso en el nivel del río Atrato monitoreado en el municipio de Quibdó (Chocó). Los valores actuales son representativos de los estados bajos respecto a los promedios históricos del mes de diciembre.



CUENCA DEL CATATUMBO

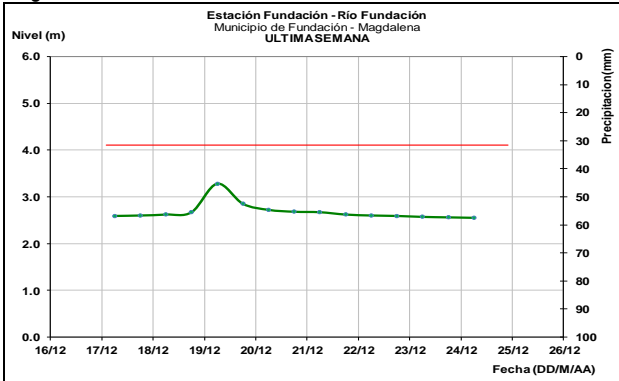
Comportamiento estable en los niveles de los ríos de la vertiente del Catatumbo como el Algodonal, Zulia y Pamplonita.



OTRAS CUENCAS

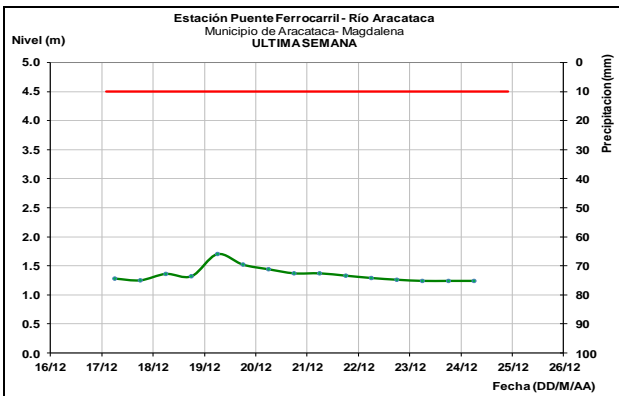
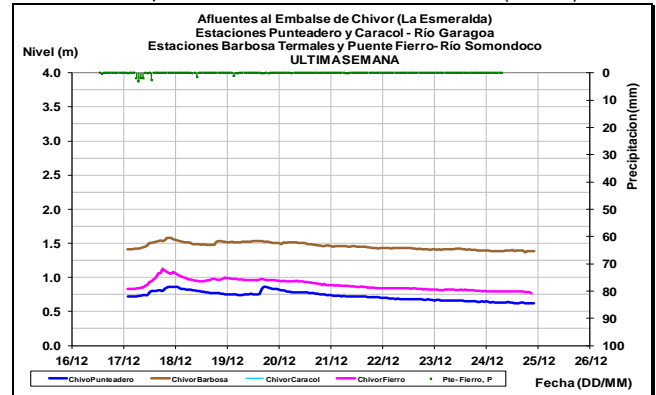
SIERRA NEVADA DE SANTA MARTA

Se espera leve descenso durante las próximas horas en los niveles de los ríos Aracataca, Tucurínca, Frío, Sevilla, Fundación y Ariguani.



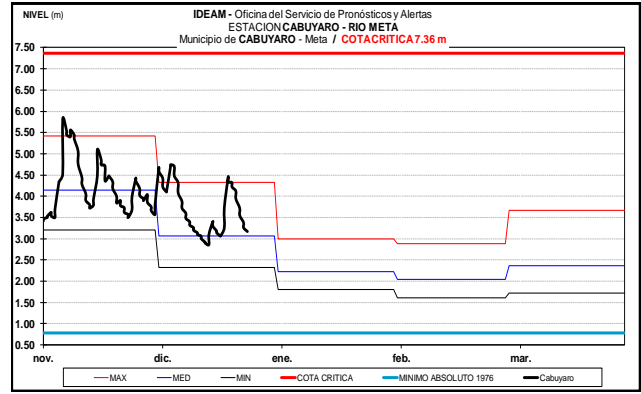
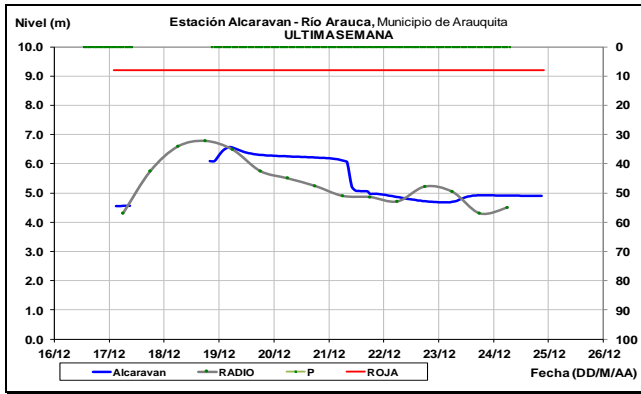
AFLUENTES AL EMBALSE DE LA ESMERALDA (CHIVOR)

Persiste el leve descenso en el nivel de los ríos Garagoa y Somondoco, aportantes al embalse La Esmeralda (Chivor).



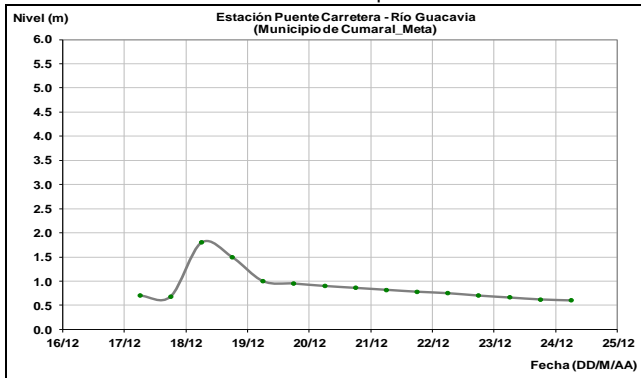
CUENCA DEL RÍO ARAUCA

Durante las próximas horas se espera continúe en leve descenso en el cauce principal del río Arauca, el cual es monitoreado a la altura de la estación Alcaraván, en el municipio de Arauquita.



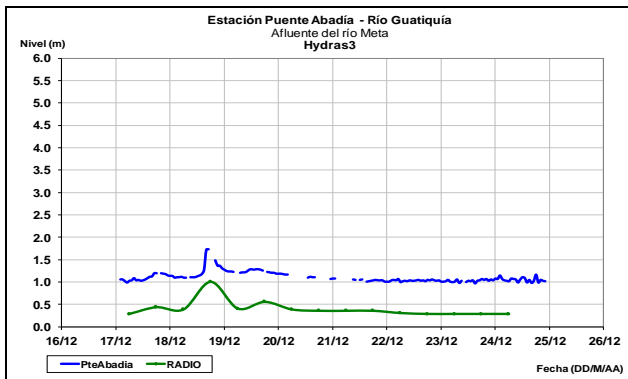
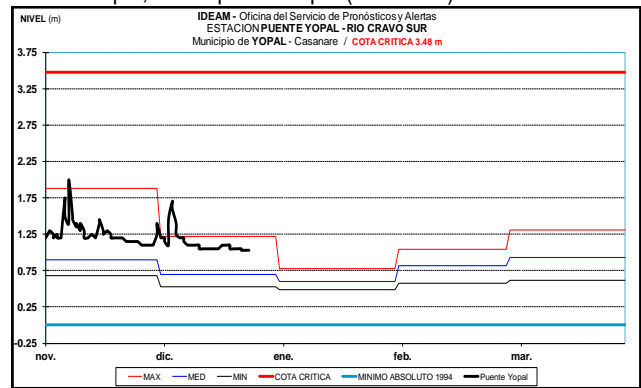
CUENCA DEL RÍO META

Dado que se ha observado durante los últimos dos días descenso sostenido en los niveles de los ríos aportantes a la cuenca del río Meta, ubicados en el piedemonte llanero como el Guacavía (Cumaral, Meta), Guatiquía (Villavicencio, Meta) y Humea (Medina, Cundinamarca), se prevé que el cauce principal del río Meta a la altura de las estaciones Puente Lleras y Cabuyaro, mantenga descenso lento en el nivel durante las próximas horas.



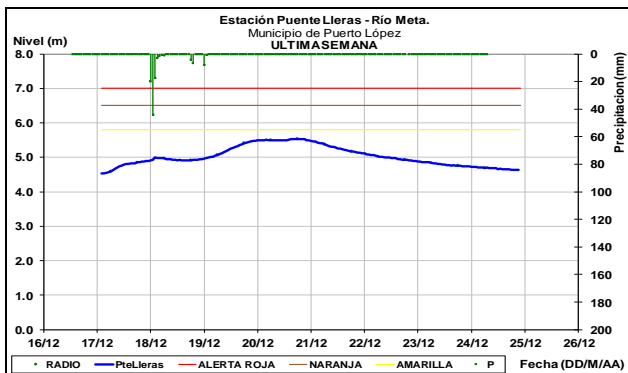
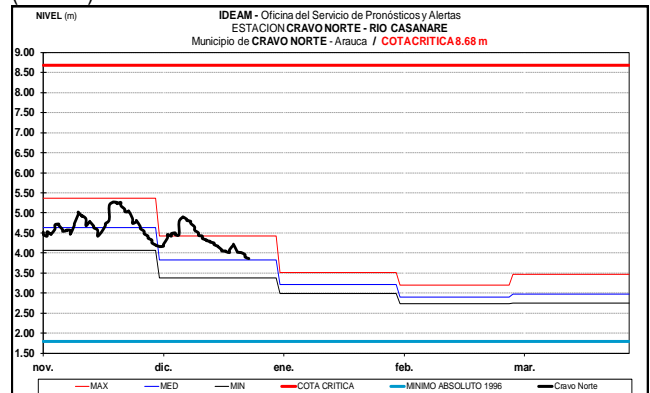
CUENCA DEL RÍO CRAVO SUR

Durante las próximas horas se prevé continúe el descenso en el nivel del río Cravo Sur, el cual es monitoreado en la estación Puente Yopal, municipio de Yopal (Casanare).



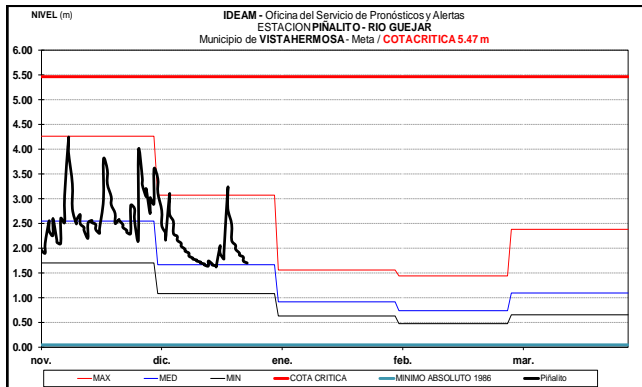
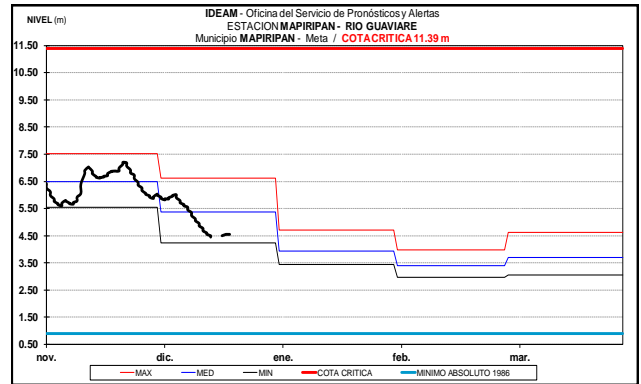
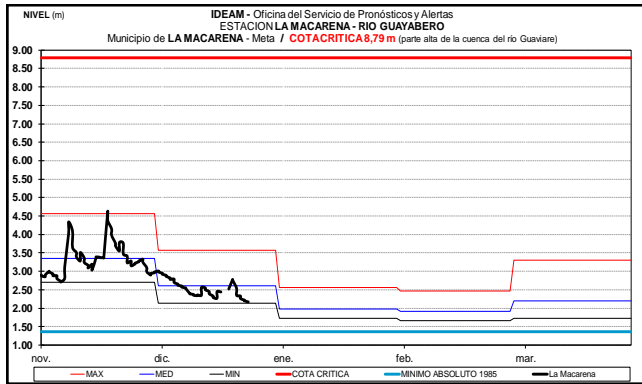
CUENCA DEL RÍO CASANARE

Durante las próximas horas se espera prevalezca el descenso en el nivel del río Casanare, a la altura del municipio de Cravo Norte (Arauca).



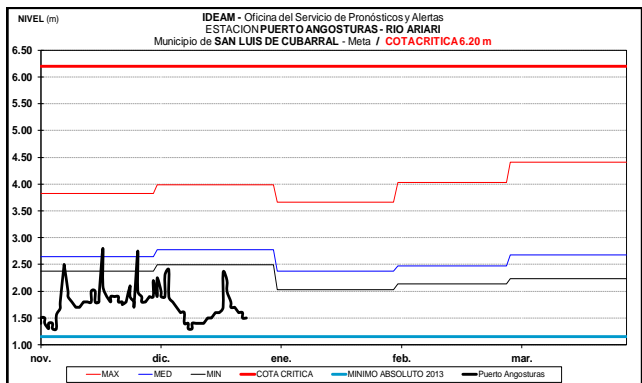
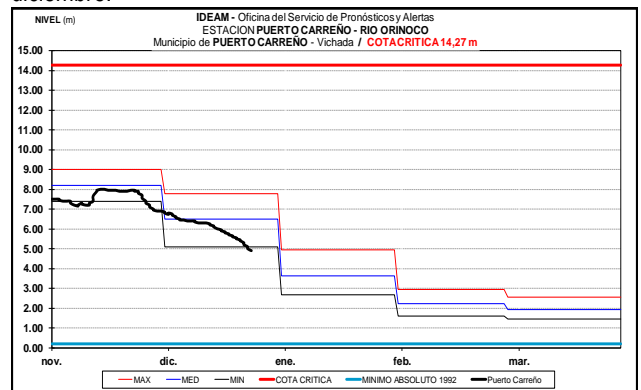
CUENCA DEL RÍO GUAVIARE

Dado que los afluentes de la parte alta del río Guaviare ubicados en sectores del piedemonte llanero (Guayabero, Güejar y Ariari) han presentado descenso, se prevé que el nivel del cauce principal monitoreado en los municipios de San José de Guaviare y Mapiripán (Meta) tienda a estabilizarse en los próximos días.



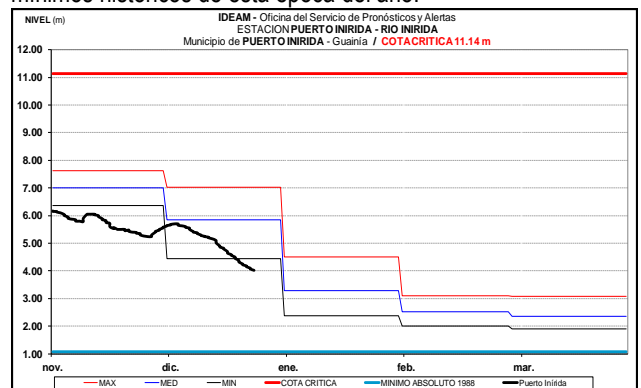
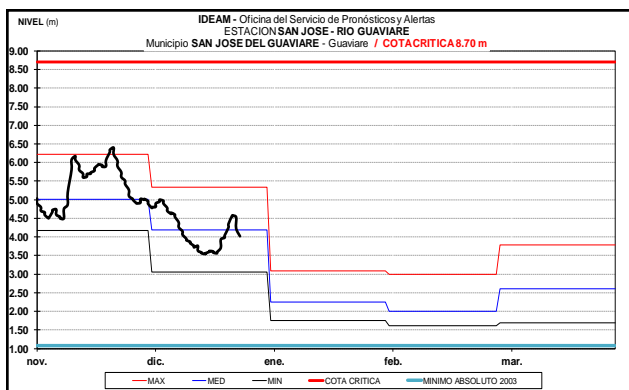
CUENCA DEL RÍO ORINOCO

El río Orinoco monitoreado a la altura de la estación Puerto Carreño (Vichada), registra lento descenso en los niveles, con valores alrededor del promedio mínimo histórico del mes de diciembre.



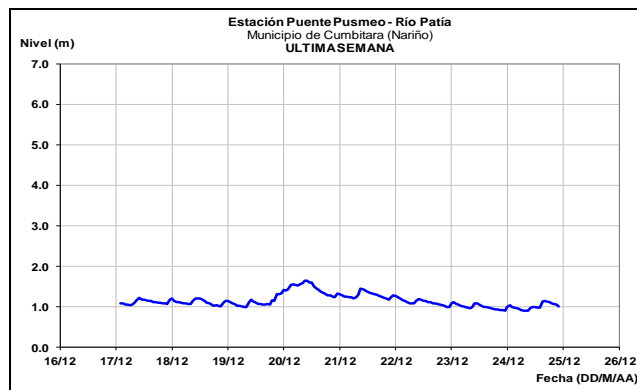
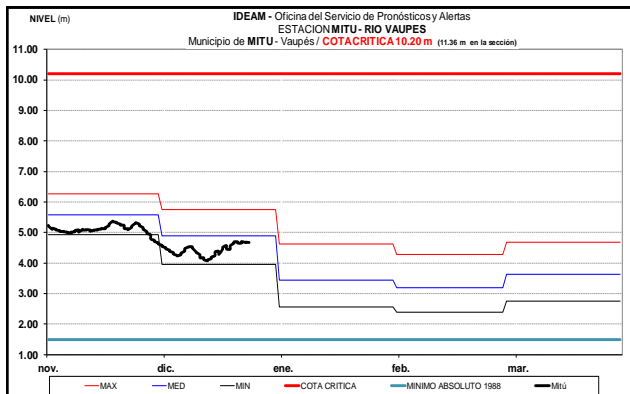
CUENCA DEL RIO INÍRIDA (CUENCA BAJA)

Descenso lento en el nivel del río Inírida a la altura del municipio de Puerto Inírida, con valores alrededor de los promedios mínimos históricos de esta época del año.



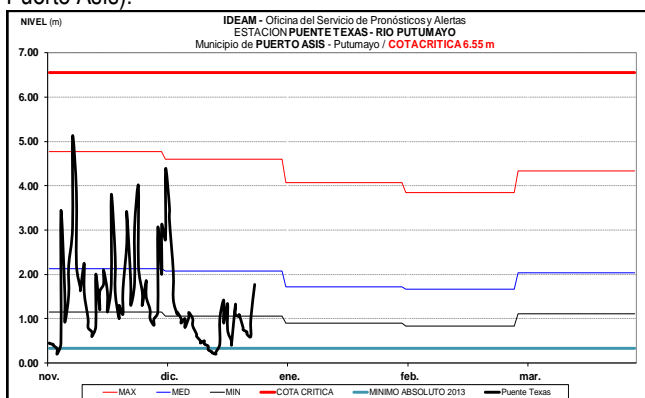
RÍO VAUPÉS

El río Vaupés en la estación Mitú tiende a estabilizarse temporalmente, con valores cercanos al promedio histórico mensual de la época.



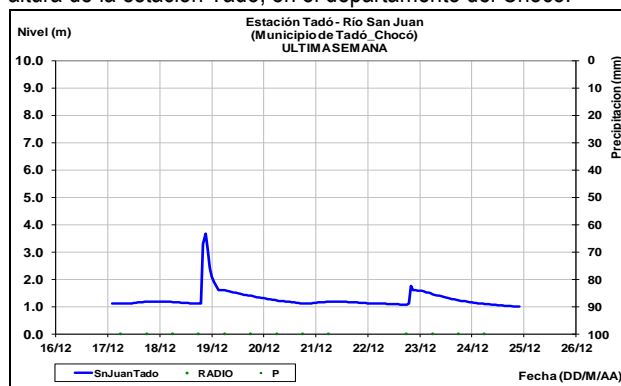
RÍO PUTUMAYO

Moderado ascenso en el nivel del río Putumayo en la cuenca alta, monitoreada a la altura de la estación Puente Texas (municipio de Puerto Asís).



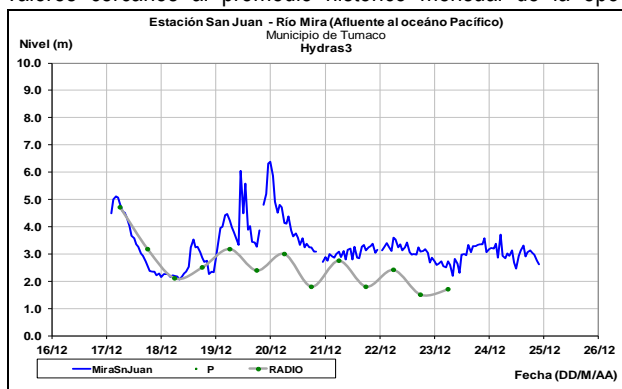
RIO SAN JUAN

Leve descenso en el nivel del río San Juan, monitoreado a la altura de la estación Tadó, en el departamento del Chocó.



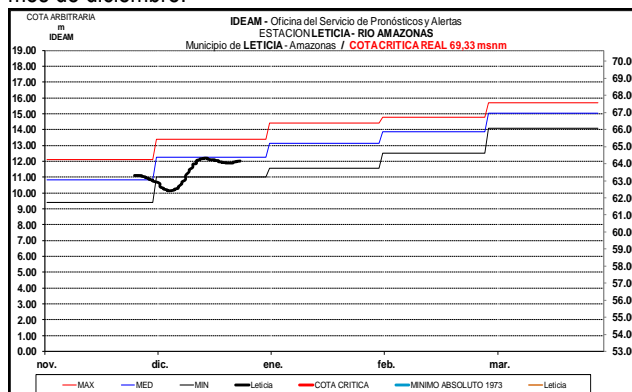
RÍO MIRA

Se espera persistan las oscilaciones en el nivel del río Mira, a la altura de la estación San Juan, en el municipio de Tumaco, con valores cercanos al promedio histórico mensual de la época.



RIO AMAZONAS

El nivel del río Amazonas a la altura de Leticia presenta tendencia de leve ascenso, con valores cercanos al promedio histórico del mes de diciembre.



RÍO PATÍA

Comportamiento estable en el nivel del río Patía, a la altura del municipio de Cumbitara (Nariño), estación Puente Pusmeo.

ALERTA ROJA. PARA TOMAR ACCIÓN Advierte a los sistemas de prevención y atención de desastres sobre la amenaza que puede ocasionar un fenómeno con efectos adversos sobre la población, el cual requiere la atención inmediata por parte de la población y de los cuerpos de atención y socorro. Se emite una alerta sólo cuando la identificación de un evento extraordinario indique la probabilidad de amenaza inminente y cuando la gravedad del fenómeno implique la movilización de personas y equipos, interrumpiendo el normal desarrollo de sus actividades cotidianas.

ALERTA NARANJA. PARA PREPARARSE Indica la presencia de un fenómeno. No implica amenaza inmediata y como tanto es catalogado como un mensaje para informarse y prepararse. El aviso implica vigilancia continua ya que las condiciones son propicias para el desarrollo de un fenómeno, sin que se requiera permanecer alerta.

ALERTA AMARILLA. PARA INFORMARSE Es un mensaje oficial por el cual se difunde información. Por lo regular se refiere a eventos observados, reportados o registrados y puede contener algunos elementos de pronóstico a manera de orientación. Por sus características pretéritas y futuras difiere del aviso y de la alerta, y por lo general no está encaminado a alertar sino a informar.

CONDICIONES NORMALES La información que se suministra se encuentra dentro de los rangos normales.

Director General
OMAR FRANCO TORRES

Jefe Oficina del Servicio de Pronósticos y Alertas
CHRISTIAN EUSCATEGUI

Hidrólogo de turno:
Carlos Mauricio MERCHÁN OLAYA

Correo electrónico: alertasideam@gmail.com
Calle 25 D No. 96 B-70. Bogotá D. C.
Teléfono: PBX 3527160 - Ext. 1330-1334-1335-1336