



INFORME HIDROLÓGICO DIARIO N° 330

Bogotá D.C., Jueves 26 de noviembre de 2015

Hora de actualización 11:30 a.m.

Observación: el presente informe puede ser corregido y/o actualizado en el futuro. No representa una certificación oficial del IDEAM

ALERTA ROJA. PARA TOMAR ACCIÓN

ALERTA NARANJA. PARA PREPARARSE

ALERTA AMARILLA. PARA INFORMARSE

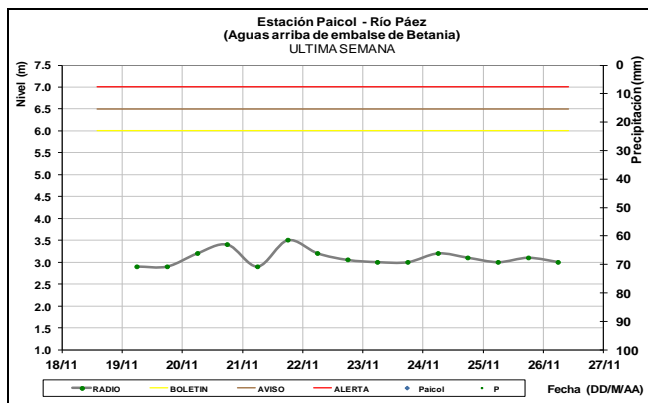
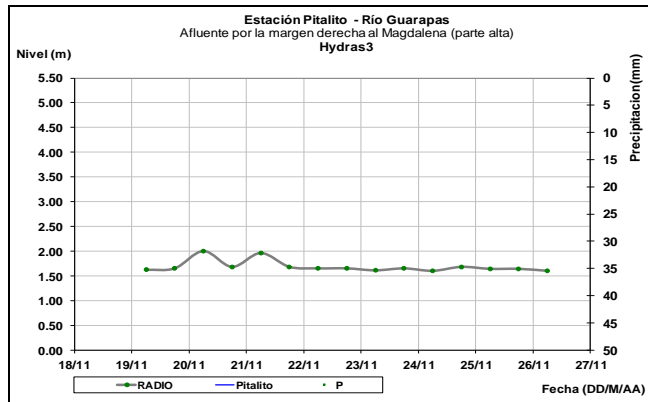
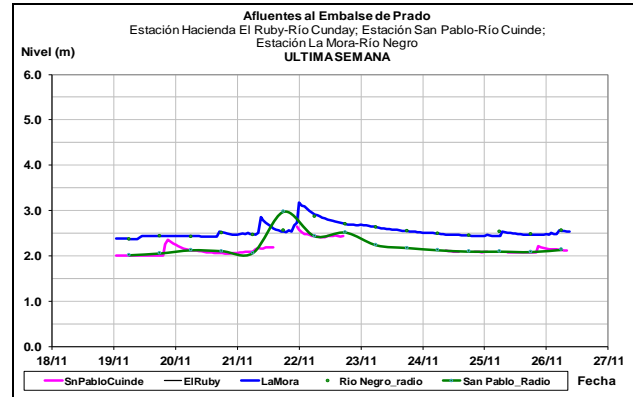
De acuerdo con la información registrada en las estaciones automáticas en tiempo real y los reportes telefónicos para los ríos en los cuales se cuenta con infraestructura de observación, se describe el estado de los niveles de los ríos en las principales cuencas del territorio nacional:

CUENCA DEL RÍO MAGDALENA

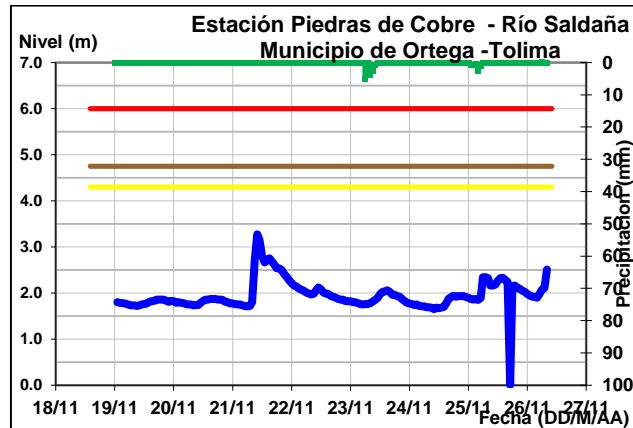
En general la cuenca Alta del río Magdalena, reporta niveles con tendencia estable y en las cuencas Media y Baja persisten niveles estables con tendencia al descenso en el rango de valores bajos.

CUENCA ALTA

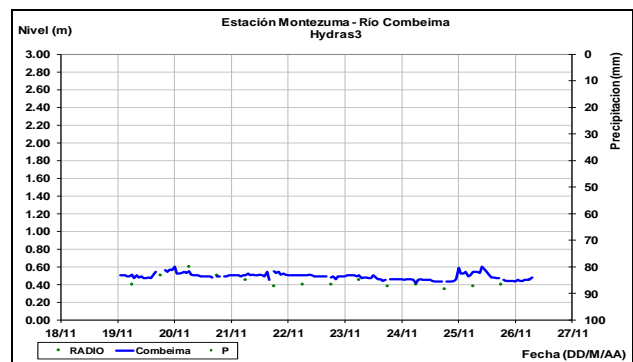
Niveles estables en los niveles de los ríos: Guarapas (monitoreado en el municipio de Pitalito) y Páez (monitoreado en la estación Paicol), en el departamento del Huila con tendencia al descenso.



El río Saldaña en la estación de Piedras de Cobre Registra una tendencia al ascenso en los niveles producto de las lluvias registradas en el transcurso del día de ayer.



El río Combeima monitorea en el municipio de Ibagué (Tolima), registra un ligero incremento en los niveles, tendencia que prevalecerá para el transcurso del día de hoy.

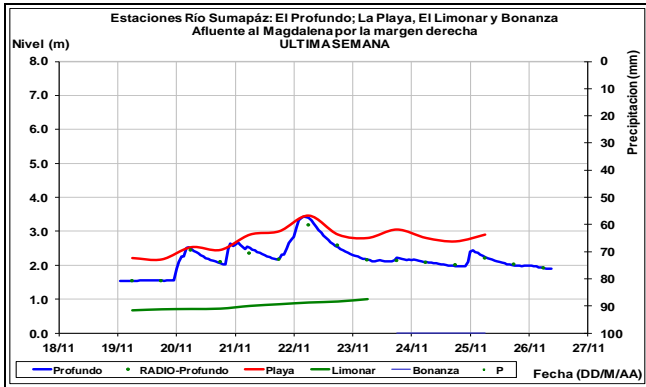


Persisten las variaciones en el nivel del río Magdalena en la estación Puente Santander (Neiva, Huila), por efecto de los desembalses realizados en Betania.

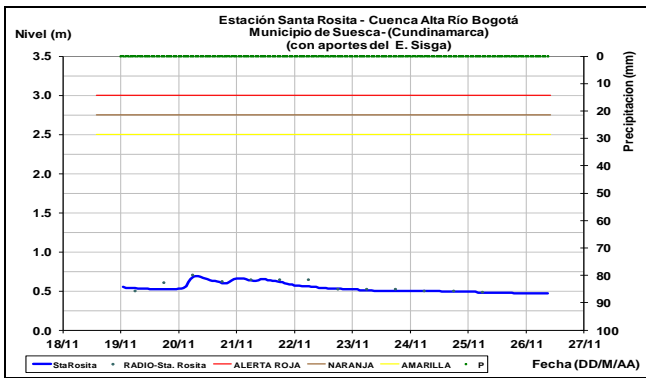


Los niveles de los ríos tributarios al embalse de Prado, tales como los ríos Negro y Cuinde, monitoreados en las estaciones: La Mora (municipio de Prado), y San Pablo (municipio de Villarrica), respectivamente, registran tendencia estable.

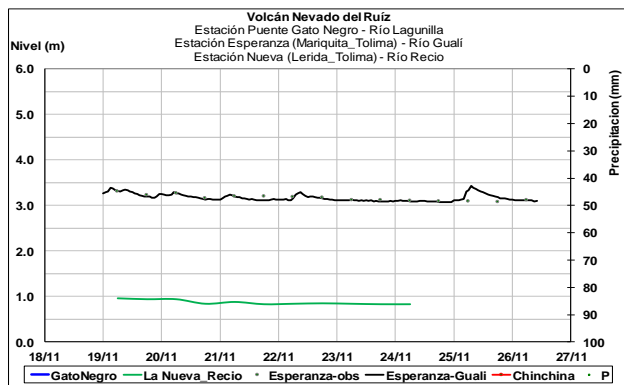
Los niveles del río Sumapáz, monitoreado tanto en la parte alta de la cuenca (estación El Profundo, municipio de Cabrera) como en la zona media del río en la estación La Playa, registran una tendencia paulatina al descenso.



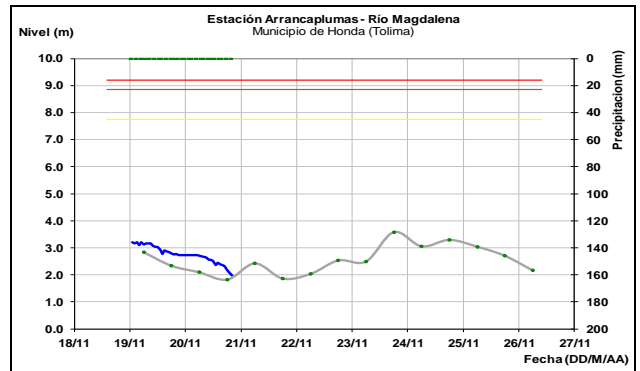
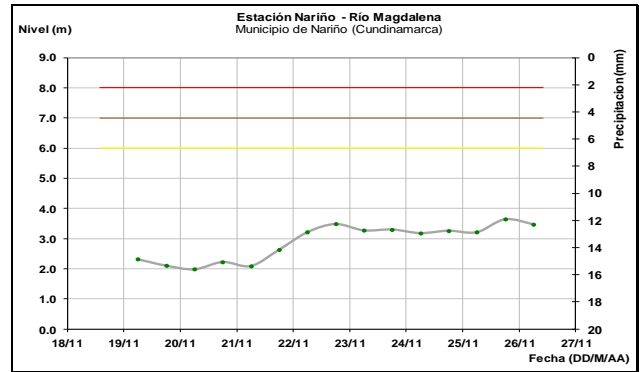
Tendencia estable en el nivel del río Bogotá para la cuenca alta, el cual es monitoreado en la estación Santa Rosita (municipio de Suesca, Cundinamarca).



El río Gualí monitoreado en la estación Esperanza, municipio de Mariquita-Tolima, registra una tendencia estable en los niveles, se prevé que esta condición prevalezca en el transcurso del día.

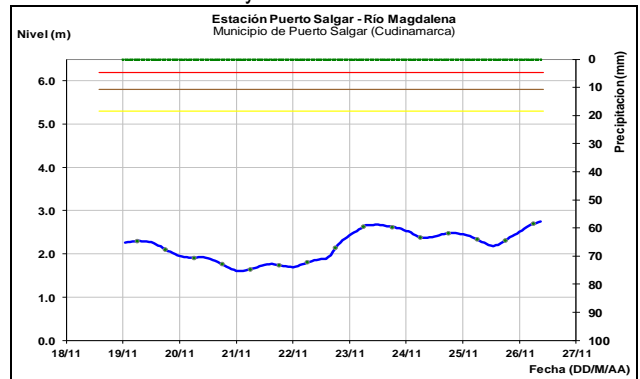


Los niveles del río Magdalena en el sector comprendido entre las estaciones: Nariño (Municipio Nariño, Cundinamarca) y Arrancaplumas (Honda, Tolima) registra leve tendencia al descenso.

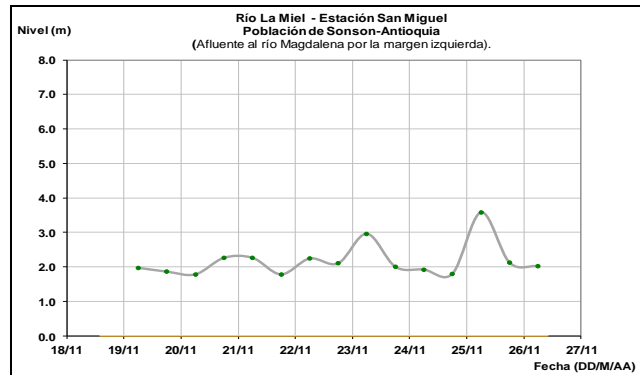


CUENCA MEDIA

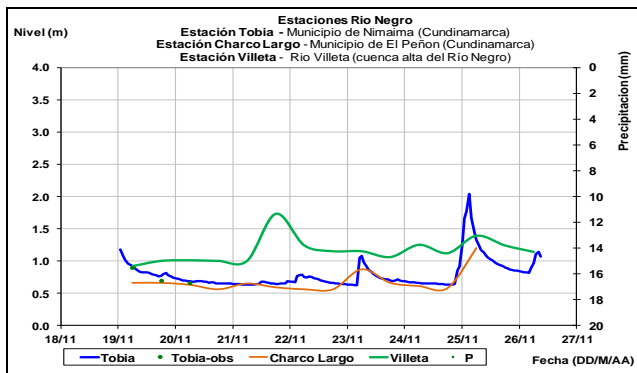
El nivel del río Magdalena a la altura de los municipios de La Dorada (Caldas) y Puerto Salgar (Cundinamarca), registra ascenso en los niveles, tendencia que prevalecerá para el transcurso del día de hoy.



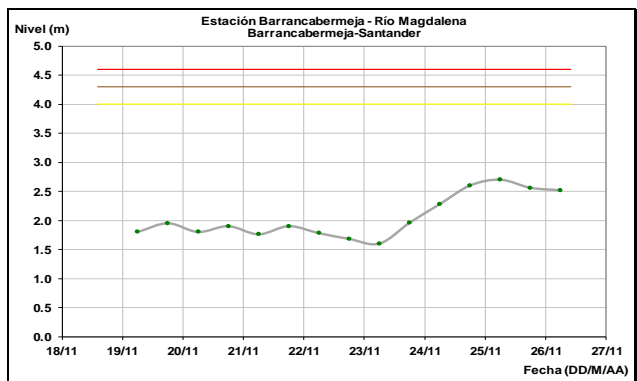
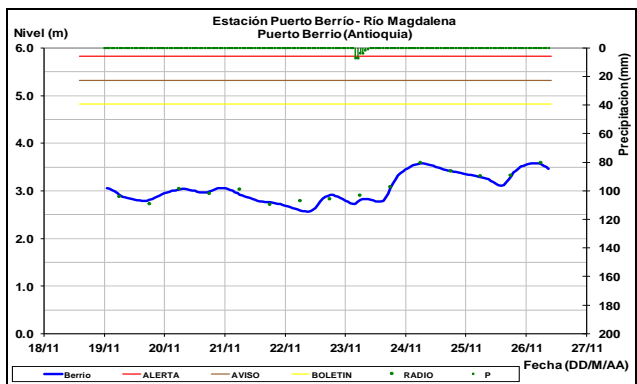
El río La Miel a la altura de la estación San Miguel (municipio de Sonsón-Antioquia), reporta fluctuaciones en los niveles con tendencia estable.



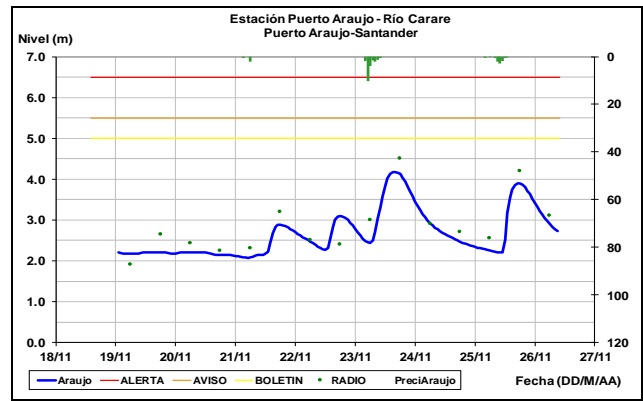
Los niveles del río Negro, a la altura del municipio de Nimaima – Cundinamarca registran fluctuaciones con tendencia al descenso, condición que prevalecerá para el día de hoy.



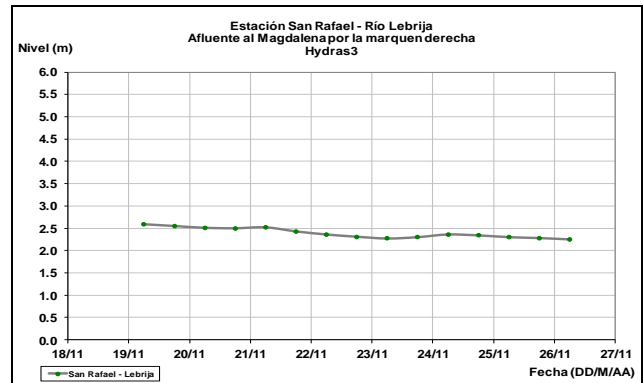
El río Magdalena a la altura de los municipios de Puerto Berrío (Antioquia) y Barrancabermeja (Santander) registra una leve tendencia al descenso en los niveles. Los valores actuales de los niveles en dichas estaciones se encuentran alrededor de los promedios mínimos históricos mensuales de noviembre.



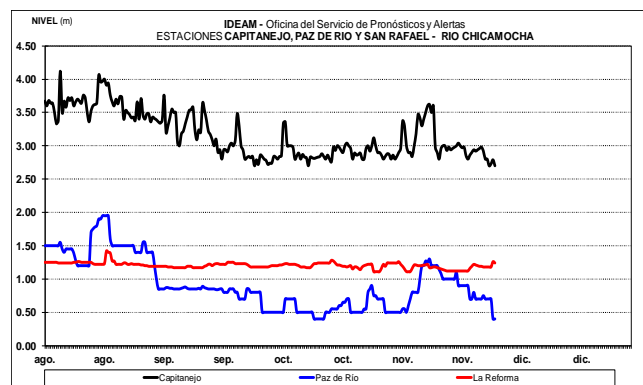
Ligero descenso reporta el nivel del río Carare (afluente al río Magdalena en la cuenca media) en el municipio de Cimitarra (Santander), según el registro de la estación Puerto Araujo.



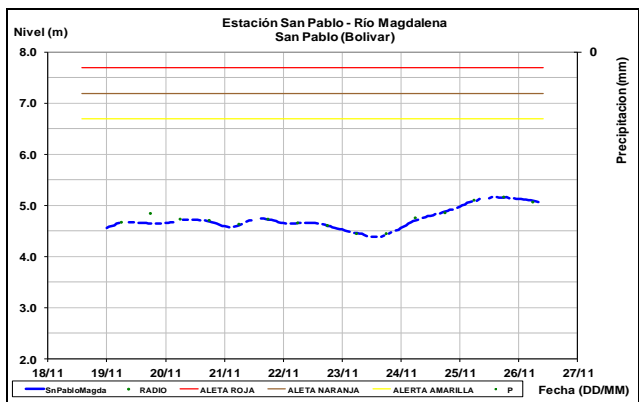
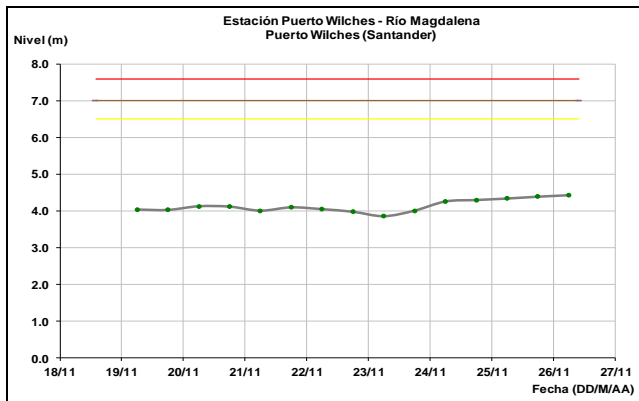
El nivel del río Lebrija con monitoreo realizado a la altura de la estación San Rafael en el municipio de Sabana de Torres (Santander) registra niveles estables con tendencia ligera al descenso.



Ligero descenso se registra en el nivel del río Chicamocha, el cual es monitoreado a la altura de los municipios de Paz de Río (Boyacá) y Capitanejo (Santander).

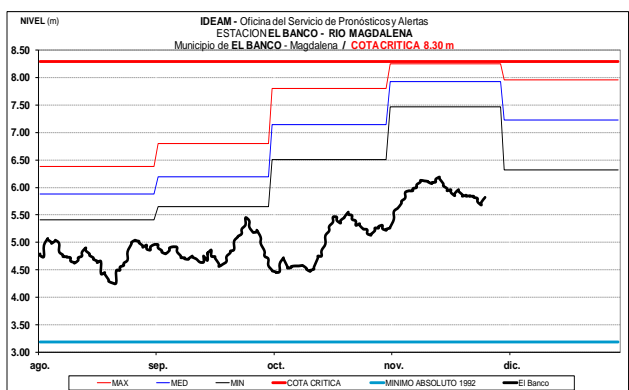
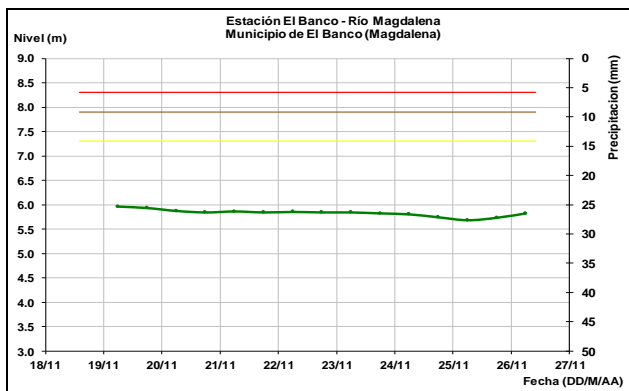


Paulatino ascenso en el nivel registra el río Magdalena en el tramo comprendido entre los municipios de Puerto Wilches (Santander) y San Pablo (Bolívar) durante los últimos días.

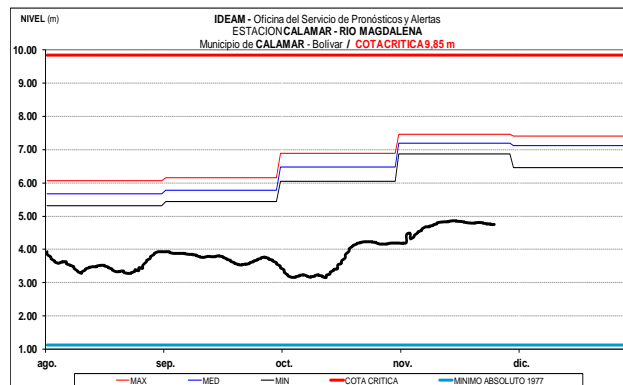


CUENCA BAJA

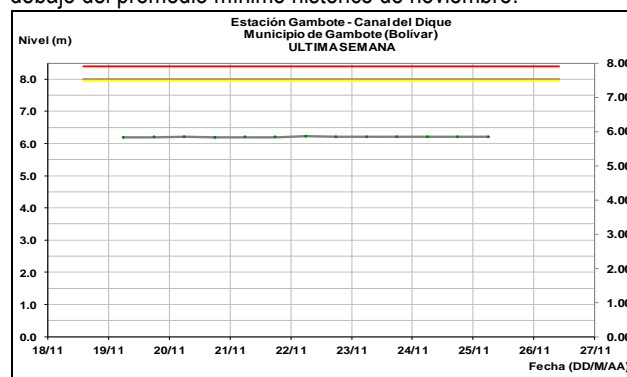
Tendencia ligera al ascenso reporta el nivel del río Magdalena a la altura del municipio de El Banco (Magdalena), con valores por debajo de los promedios mínimos históricos de noviembre.



El río Magdalena registra una tendencia estable en los niveles según los registros de las estaciones Calamar (Bolívar) y San Pedro (Suán, Atlántico). Los valores actuales se encuentran aún por debajo de los promedios mínimos para la época.



Comportamiento estable del río Magdalena en el canal del Dique a la altura del municipio de Gambote (Bolívar) y con valores por debajo del promedio mínimo histórico de noviembre.

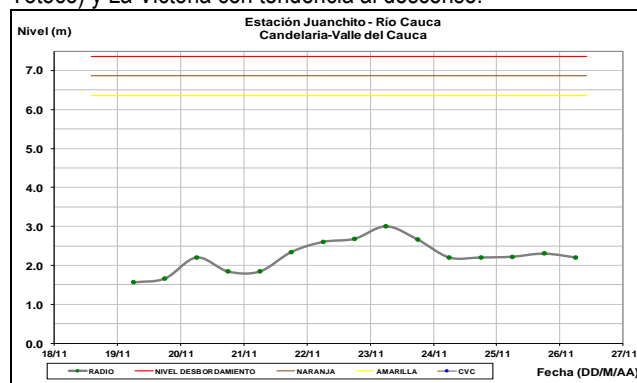


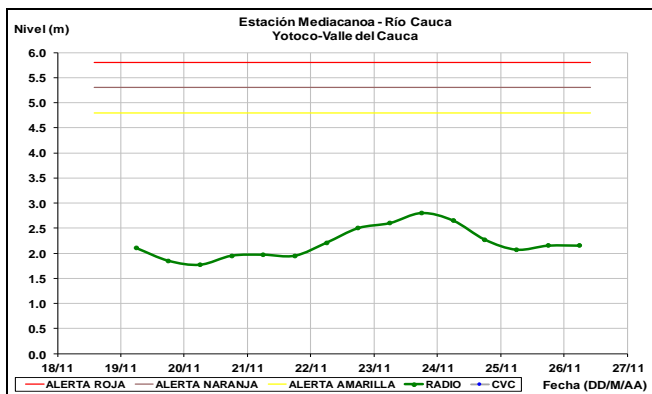
CUENCA DEL RÍO CAUCA

En general, se prevé ligero ascenso en los niveles del río Cauca en toda la cuenca. Los valores de los niveles especialmente de la parte alta de la cuenca, están alrededor de los promedios históricos mensuales de la época.

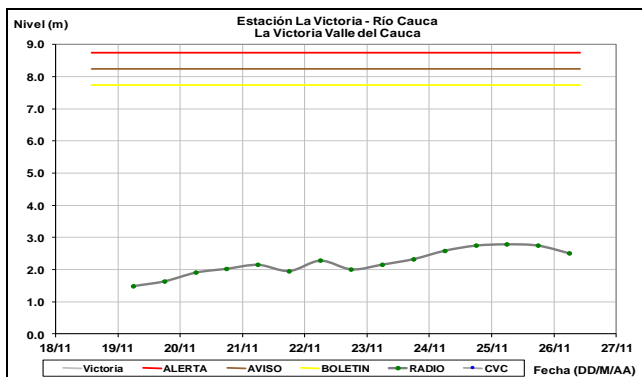
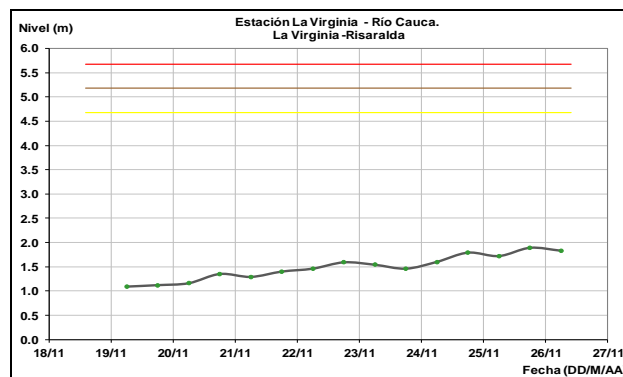
CUENCA ALTA

Niveles estables en el río Cauca a la altura de las estaciones: Juanchito (municipio de Candelaria), Mediacanoa (municipio de Yotoco) y La Victoria con tendencia al descenso.

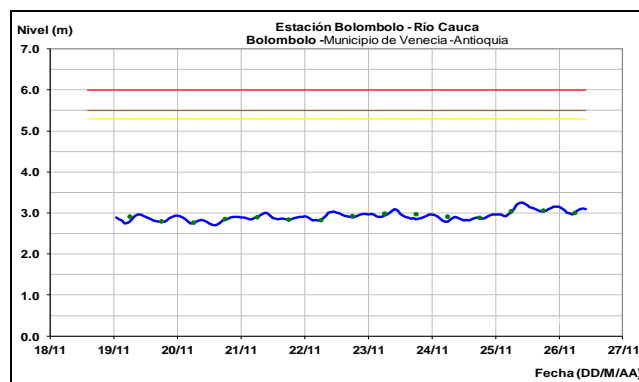




Se prevé continúe con paulatino ascenso los niveles del río Cauca a la altura del municipio La Virginia (Risaralda), donde los valores han permanecido con valores bajos respecto a los promedios históricos para el mes de noviembre.

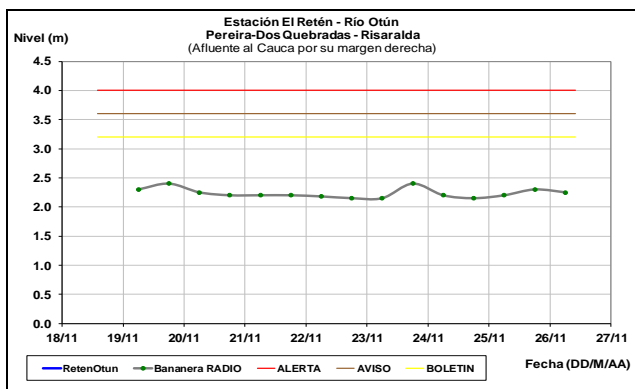


Los niveles del río Cauca en la estación Bolombolo (municipio de Venecia, Antioquia) prevalecen con ligeras fluctuaciones y tendencia estable para los próximos días.



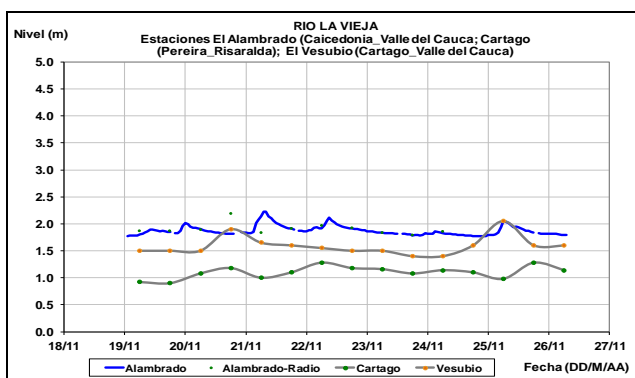
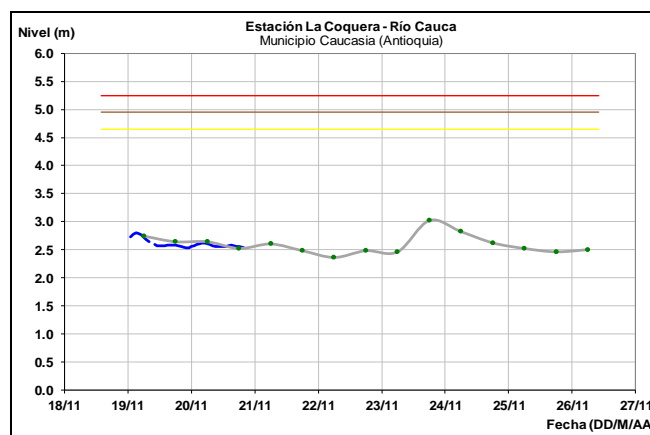
CUENCA MEDIA

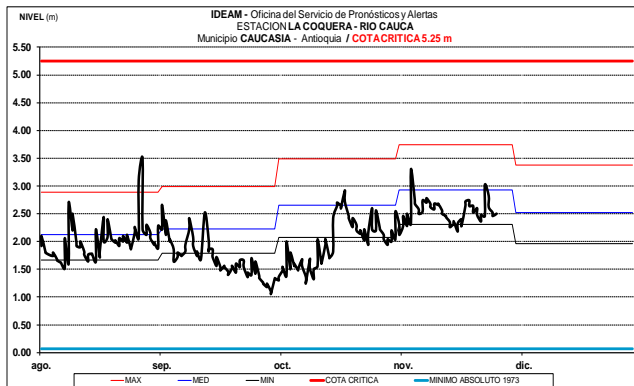
Los ríos: Otún (monitoreado en la estación El Retén, municipios de Dos Quebradas y Pereira, Risaralda) y La Vieja (monitoreado en las estaciones El Alabrado, municipio de Caicedonia y Cartago, Valle del Cauca) registran niveles estables con tendencia al descenso.



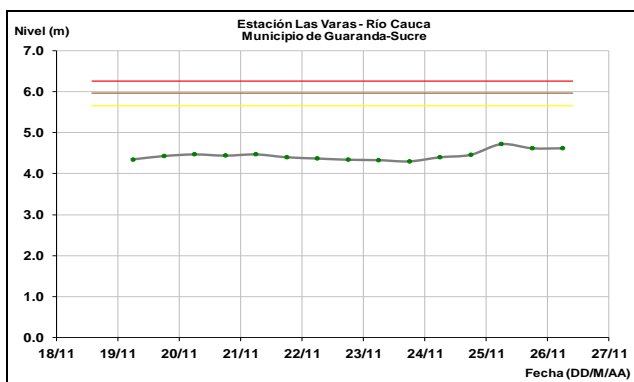
CUENCA BAJA

El río Cauca en el municipio de Caucasia (Antioquia) registra niveles estables con tendencia ligera al ascenso y con valores que se encuentran por debajo de los promedios históricos mensuales de noviembre.



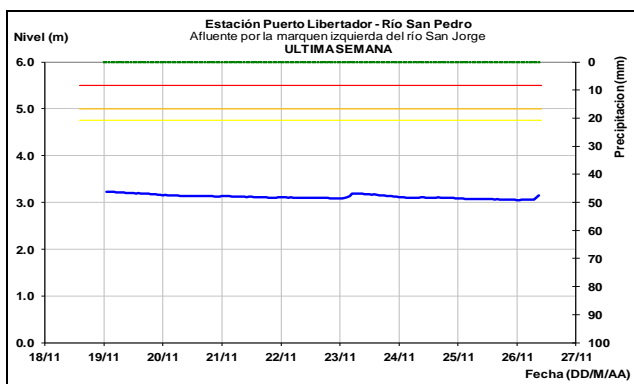


El nivel del río Cauca a la altura de la estación: Las Varas (municipio de Guaranda), registra una tendencia estable, con valores actuales en el rango de los promedios históricos de la época.

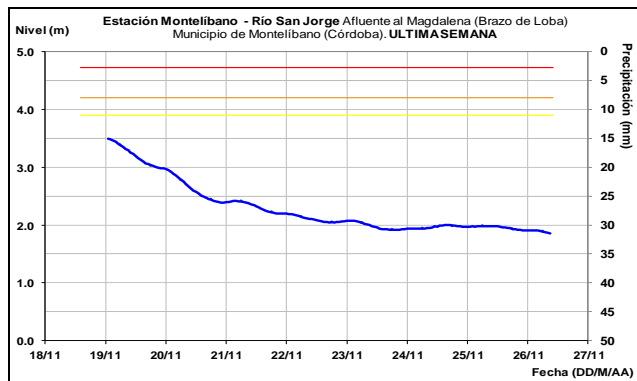
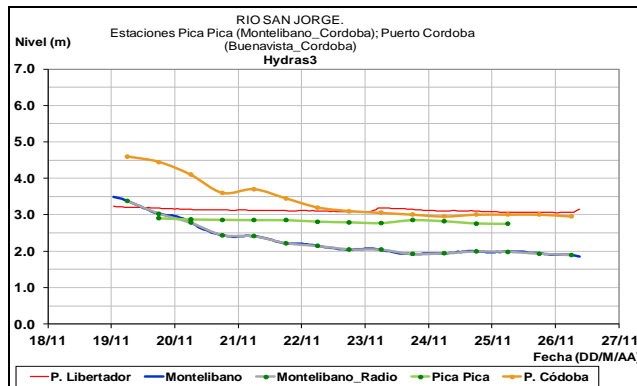


CUENCA DEL RÍO SAN JORGE

Los niveles del río San Pedro, principal afluente de la cuenca alta del río San Jorge monitoreado en la estación Puerto Libertador, registra niveles estables con tendencia ligera al ascenso para las próximas horas.

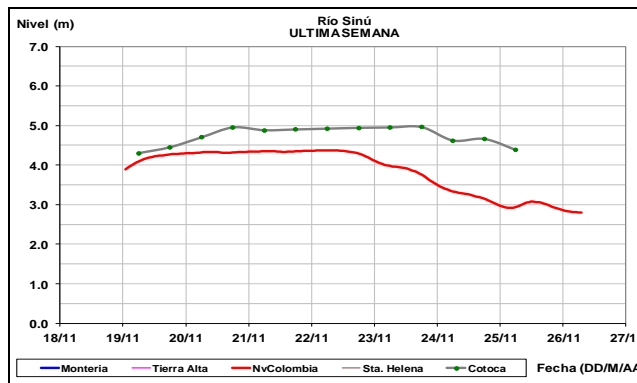


En tanto, que en el río San Jorge, monitoreado en las estaciones Montelibano, Puerto Córdoba y Pica Pica, continúa con una tendencia estable en el transcurso del día de hoy.



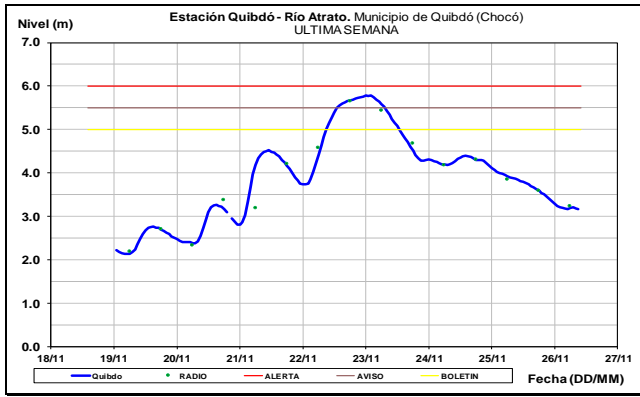
CUENCA DEL RÍO SINÚ

Continúa el comportamiento de leve descenso en el nivel del río Sinú, a la altura de las estaciones Nueva Colombia y Cotocá Abajo, en donde se encuentra influenciado por la operación del embalse de Urrá.



CUENCA DEL RÍO ATRATO

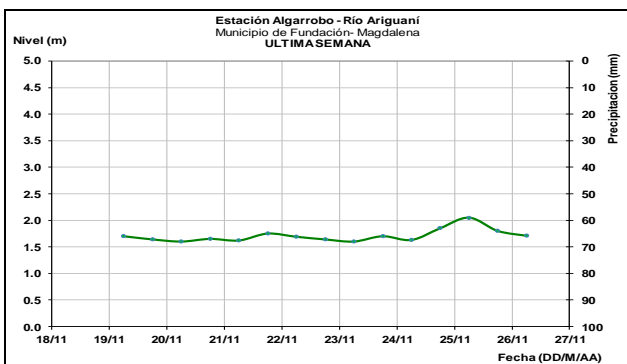
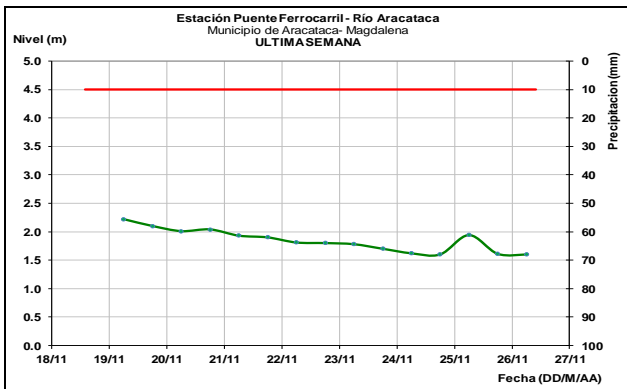
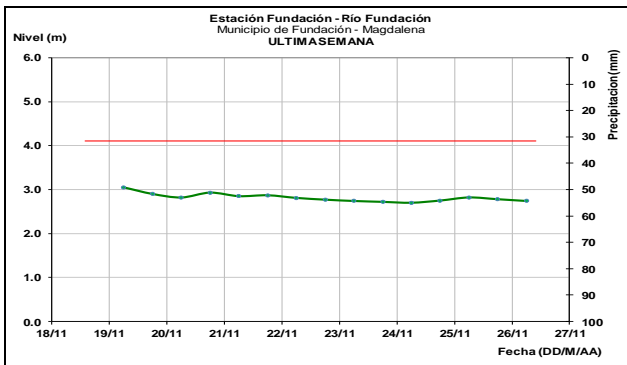
El nivel del río Atrato monitoreado a la altura del municipio de Quibdó (Departamento del Chocó), registra una tendencia al descenso en el nivel, condición que prevalecerá para todo el día de hoy.



OTRAS CUENCAS

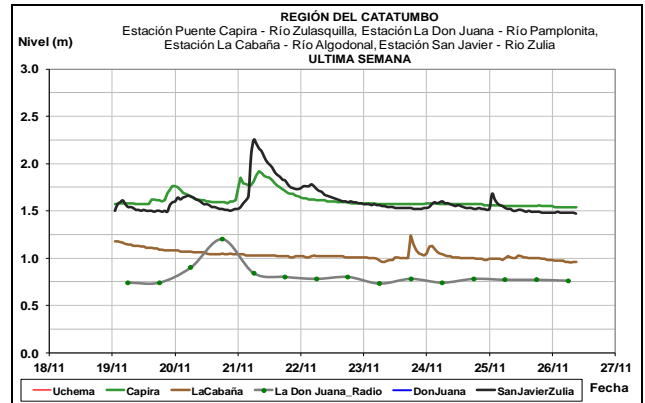
SIERRA NEVADA DE SANTA MARTA

Niveles estables con leve tendencia al descenso en los ríos que descienden de la Sierra Nevada de Santa Marta, tales como: Fundación, Aracataca, Ariguani, Guachaca, Piedras, Palomino, Minca, Manzanares y Ranchería.



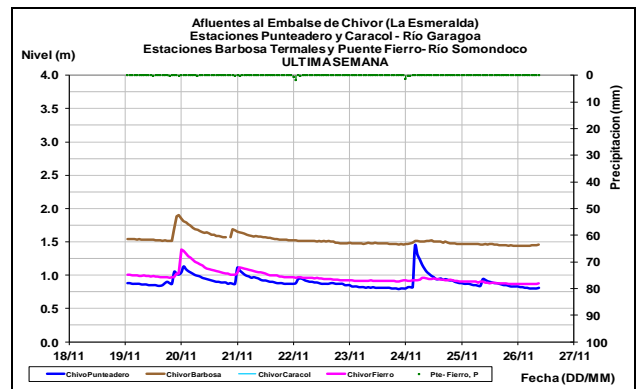
CUENCA DEL CATATUMBO

Los niveles de los ríos de la cuenca del Catatumbo, tales como: Zulia, Pamplonita y Algodonal registran niveles estables con tendencia paulatina al descenso para hoy.



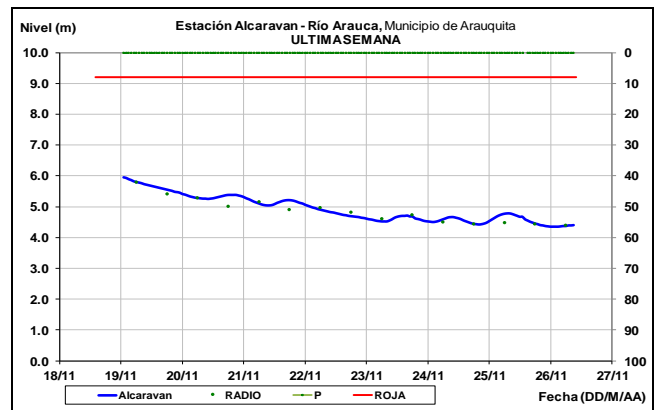
AFLUENTES AL EMBALSE DE LA ESMERALDA (CHIVOR)

Los niveles de los ríos: Garagoa y Somondoco, aportantes al embalse La Esmeralda (Chivor) registran leve tendencia al descenso, condición que prevalecerá para el transcurso del día de hoy.



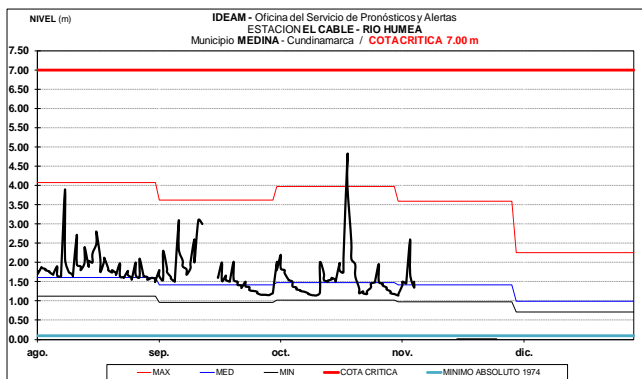
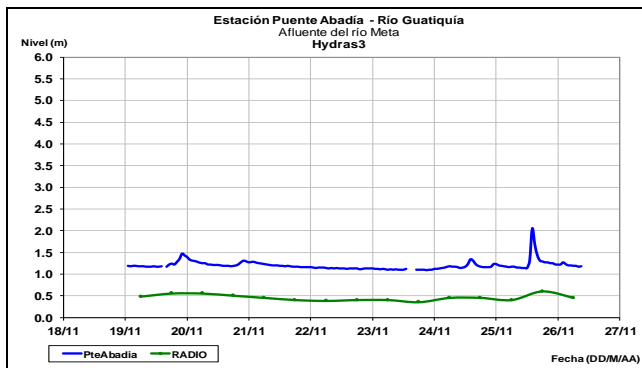
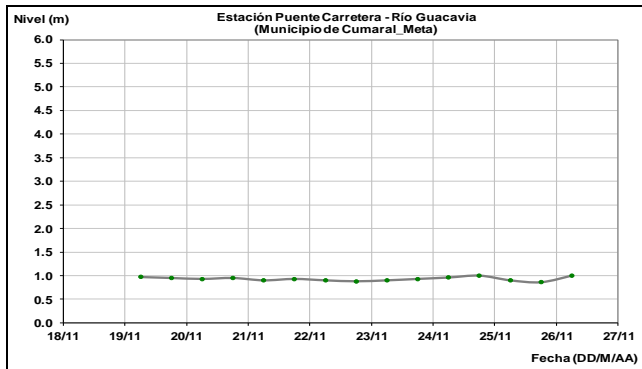
CUENCA DEL RÍO ARAUCA

El río Arauca a la altura de los municipios de Arauquita y Arauca, registra niveles con leve descenso y tendencia a estabilizarse en el transcurso de hoy.

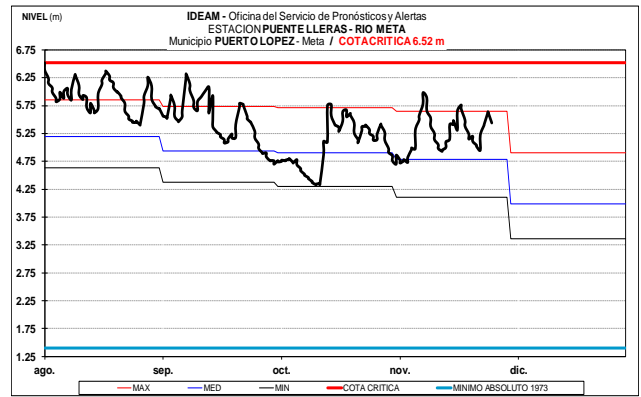
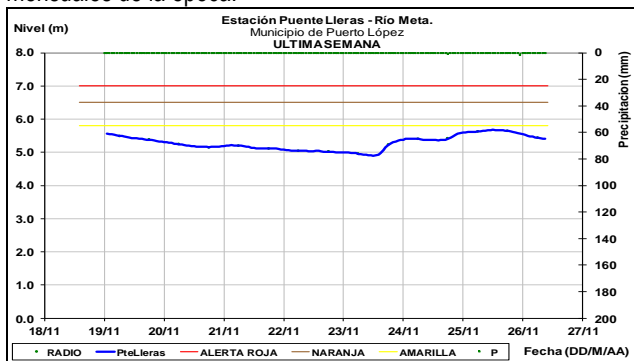


CUENCA DEL RÍO META

Los niveles de los tributarios al río Meta, ubicados en el piedemonte llanero, tales como el Guacavía (municipio de Camaral, Meta), Guatiquía (Villavicencio, Meta) y Humea (Medina, Cundinamarca), registran valores estables con tendencia al descenso.

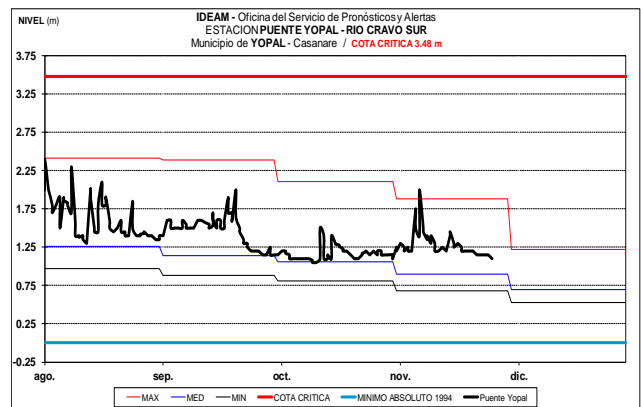


El nivel del río Meta a la altura de la estación Puente Lleras (municipio de Puerto López), registra leve tendencia al descenso con valores similares al promedio de máximos históricos mensuales de la época.



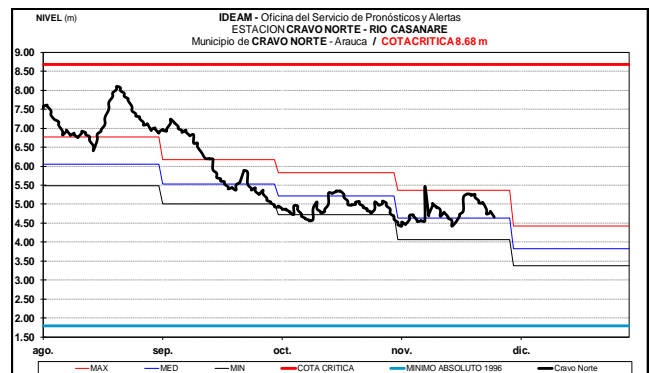
CUENCA DEL RÍO CRAVO SUR

Para hoy, se prevé leve descenso en el nivel del río Cravo Sur monitoreado en la estación Puente Yopal municipio de Yopal (Casanare).



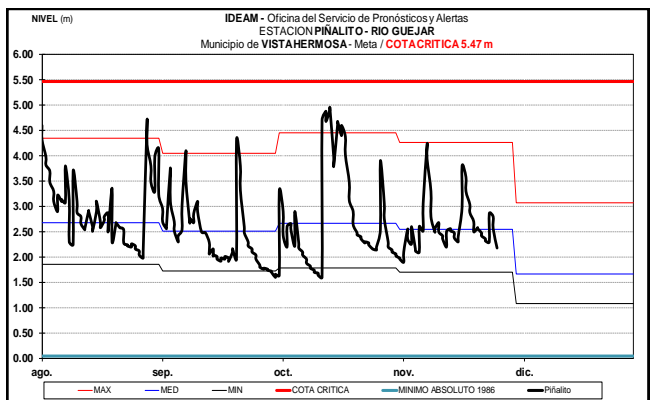
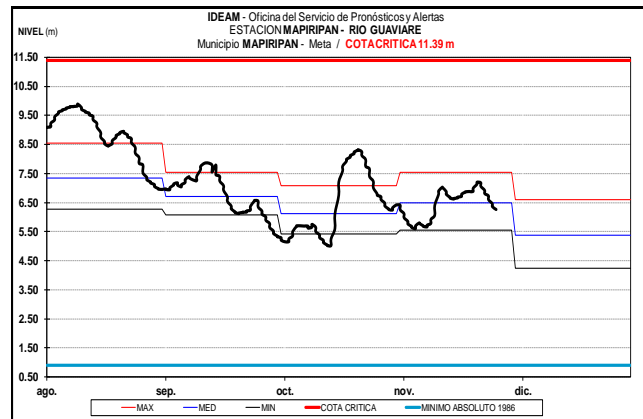
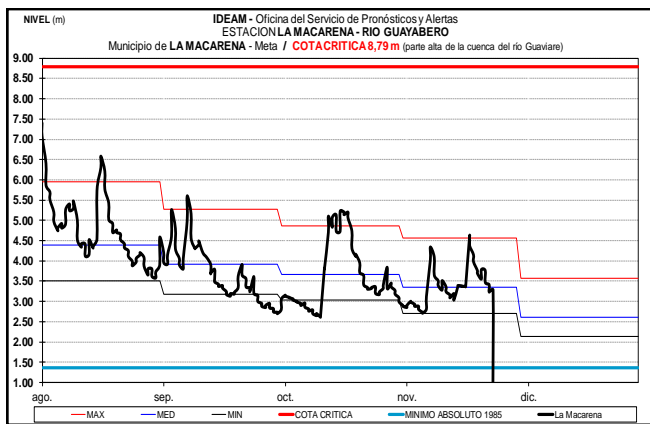
CUENCA DEL RÍO CASANARE

Similar comportamiento de leve descenso se prevé para el nivel del río Casanare a la altura del municipio de Cravo Norte (Arauca).



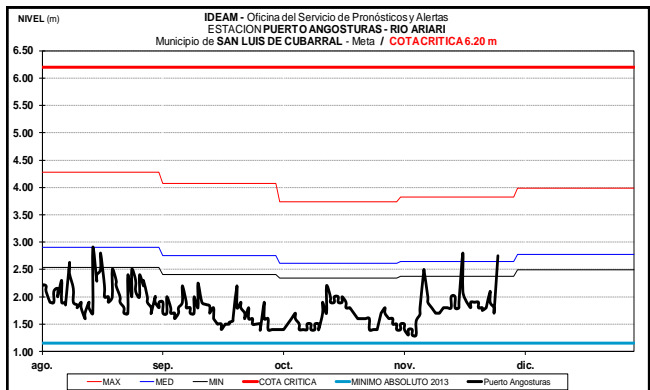
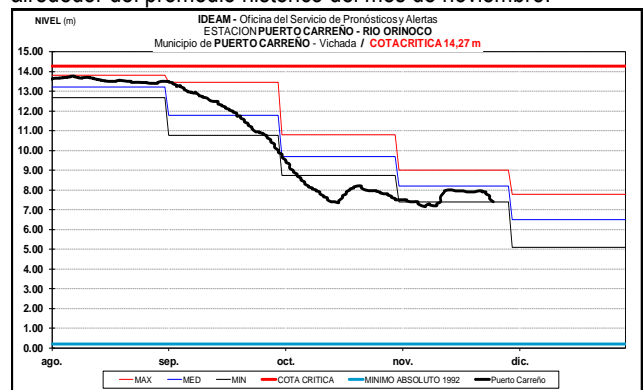
CUENCA DEL RÍO GUAVIARE

Los niveles de los afluentes de la parte alta del río Guaviare ubicados en sectores del piedemonte llanero, tales como los ríos Guayabero, Güejar y Ariari; presentan una condición actual de descenso en los niveles.



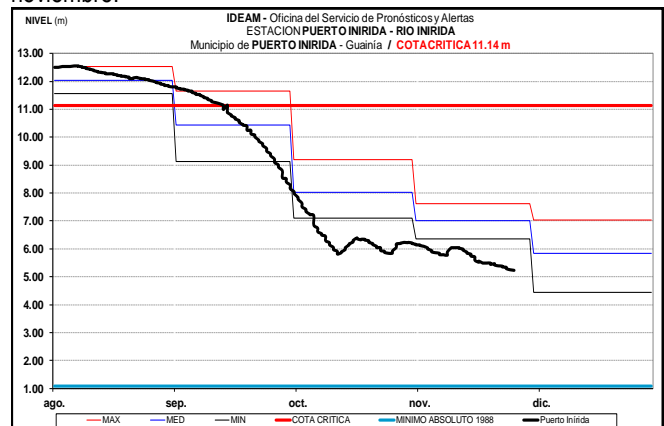
CUENCA DEL RÍO ORINOCO

El nivel del río Orinoco monitoreado a la altura de la estación Puerto Carreño (Vichada) registra ligero descenso con valores alrededor del promedio histórico del mes de noviembre.

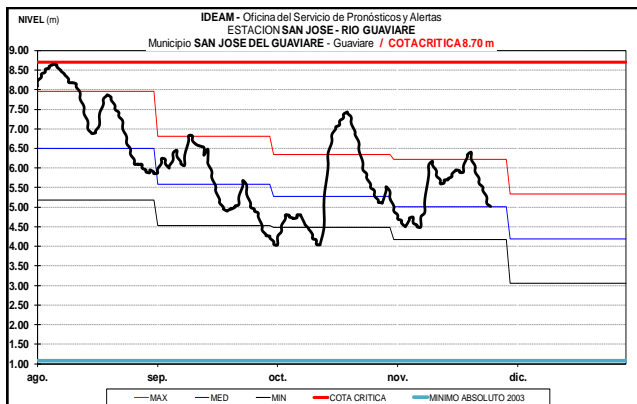


CUENCA DEL RIO INÍRIDA (CUENCA BAJA)

Descenso lento en el nivel del río Inírida a la altura del municipio de Puerto Inírida, con valores bajos respecto a los históricos de noviembre.

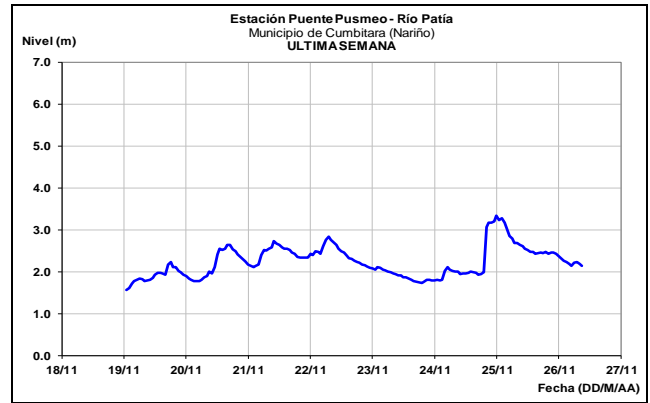
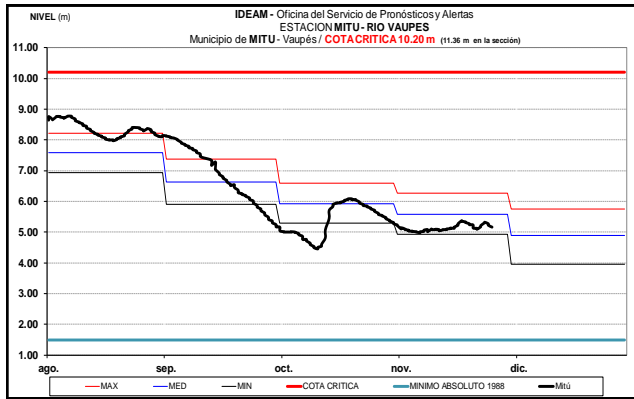


El nivel del río Guaviare el cual es monitoreado a la altura de los municipios de San José de Guaviare (Guaviare) y Mapiripán (Meta) registra una tendencia al descenso.



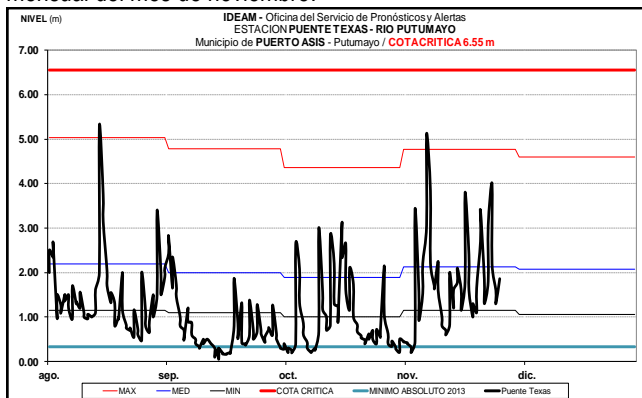
RÍO VAUPÉS

Se espera descenso paulatino en el nivel del río Vaupés a la altura de la estación Mitú, en donde los valores actuales se encuentran por debajo del promedio histórico mensual de la época.



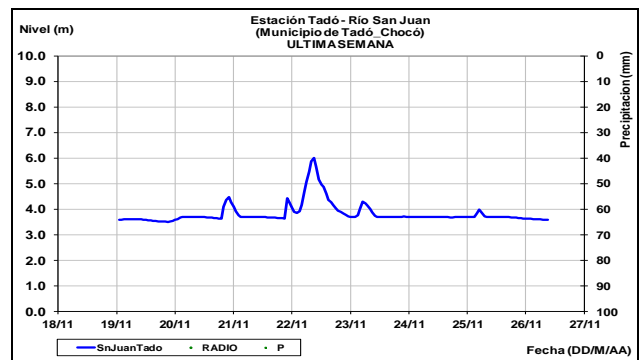
RÍO PUTUMAYO

Continúa con moderadas fluctuaciones y tendencia al ascenso en el nivel del río Putumayo en la cuenca alta, el cual es monitoreado en la estación Puente Texas (municipio de Puerto Asís). Los valores actuales son representativos del promedio histórico mensual del mes de noviembre.



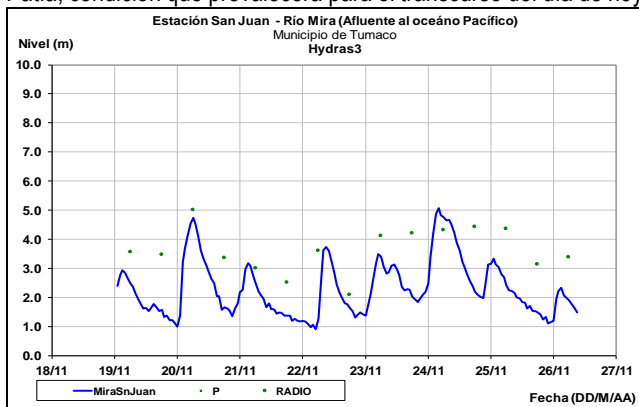
RIO SAN JUAN

El nivel del río San Juan de Atrato monitoreado a la altura del municipio de Tadó (Chocó), registra niveles estables con tendencia al descenso.



RÍO MIRA Y PATÍA

Tendencia general al descenso en los niveles de los ríos Mira y Patía, condición que prevalecerá para el transcurso del día de hoy.



ALERTA ROJA. PARA TOMAR ACCIÓN Advierte a los sistemas de prevención y atención de desastres sobre la amenaza que puede ocasionar un fenómeno con efectos adversos sobre la población, el cual requiere la atención inmediata por parte de la población y de los cuerpos de atención y socorro. Se emite una alerta sólo cuando la identificación de un evento extraordinario indique la probabilidad de amenaza inminente y cuando la gravedad del fenómeno implique la movilización de personas y equipos, interrumpiendo el normal desarrollo de sus actividades cotidianas.

ALERTA NARANJA. PARA PREPARARSE Indica la presencia de un fenómeno. No implica amenaza inmediata y como tanto es catalogado como un mensaje para informarse y prepararse. El aviso implica vigilancia continua ya que las condiciones son propicias para el desarrollo de un fenómeno, sin que se requiera permanecer alerta.

ALERTA AMARILLA. PARA INFORMARSE Es un mensaje oficial por el cual se difunde información. Por lo regular se refiere a eventos observados, reportados o registrados y puede contener algunos elementos de pronóstico a manera de orientación. Por sus características pretéritas y futuras difiere del aviso y de la alerta, y por lo general no está encaminado a alertar sino a informar.

CONDICIONES NORMALES La información que se suministra se encuentra dentro de los rangos normales.

Director General
OMAR FRANCO TORRES

Jefe Oficina del Servicio de Pronósticos y Alertas
CHRISTIAN FELIPE EUSCATEGUI COLLAZOS

Hidrólogo de turno:
Henry A. Romero Pinzón

Correo electrónico: alertasideam@gmail.com
Calle 25 D No. 96 B-70. Bogotá D. C.
Teléfono: PBX 3527160 - Ext. 1330-1334-1335-1336