



INFORME HIDROLÓGICO DIARIO N° 321

Bogotá D.C., martes 17 de noviembre de 2015

Hora de actualización 11:50 p.m.

Observación: el presente informe puede ser corregido y/o actualizado en el futuro. No representa una certificación oficial del IDEAM

ALERTA ROJA. PARA TOMAR ACCIÓN

ALERTA NARANJA. PARA PREPARARSE

ALERTA AMARILLA. PARA INFORMARSE

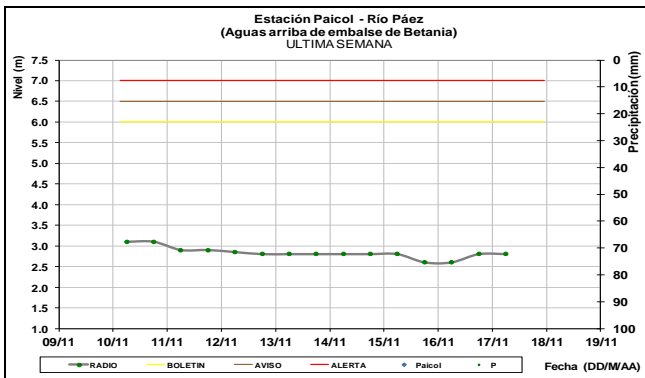
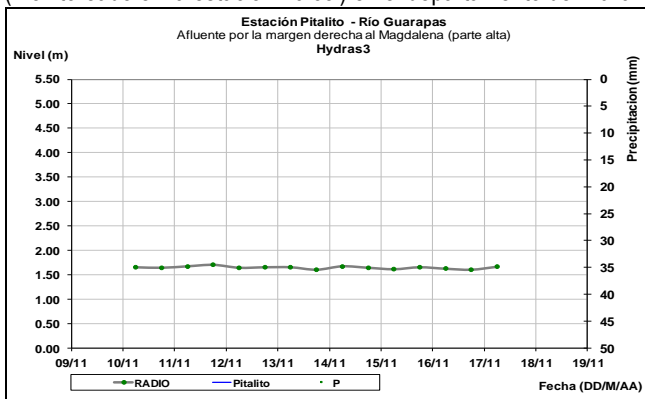
De acuerdo con la información registrada en las estaciones automáticas en tiempo real y los reportes telefónicos para los ríos en los cuales se cuenta con infraestructura de observación, se describe el estado de los niveles de los ríos en las principales cuencas del territorio nacional:

CUENCA DEL RÍO MAGDALENA

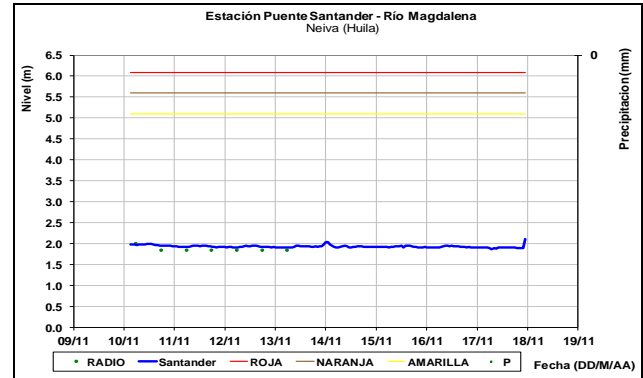
Predominan niveles estables en la cuenca alta del río Magdalena, algunos afluentes de la cuenca media registran moderados incrementos de nivel y en la cuenca baja persisten niveles estables.

CUENCA ALTA

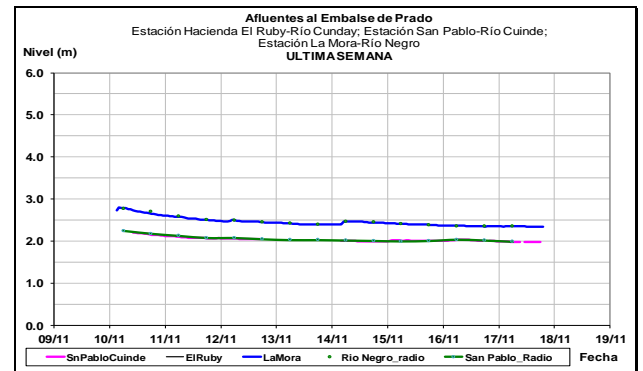
Comportamiento estable en los niveles se presenta en el río Guarapas (monitoreado en el municipio de Pitalito) y en el río Páez (monitoreado en la estación Paicol) en el departamento del Huila.



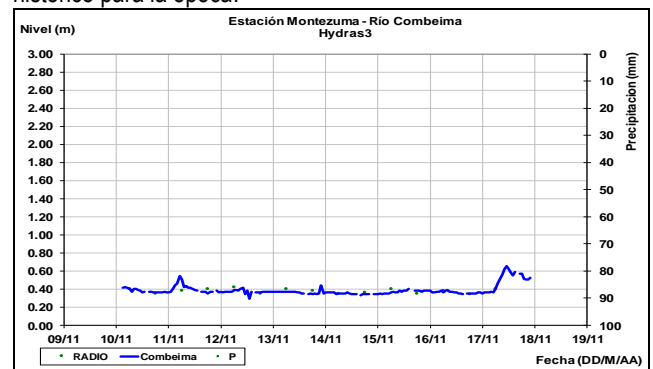
Comportamiento estable en los niveles del río Magdalena a la altura de la estación Puente Santander (Neiva, Huila), influenciado por la operación del embalse de Betania.



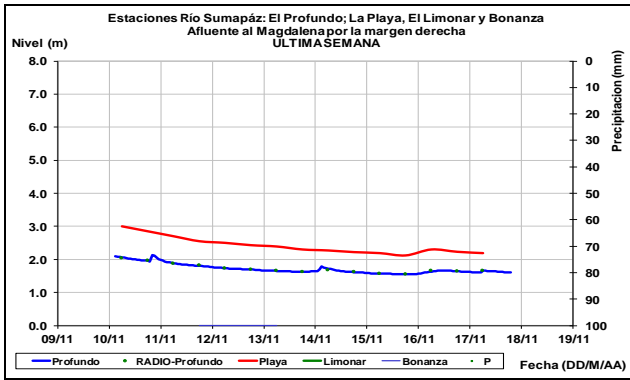
El nivel de los ríos Negro (estación La Mora, municipio de Prado) y Cuinde (estación San Pablo municipio de Villarrica), afluentes al embalse de Prado, ubicados en el departamento del Tolima, se mantiene estable.



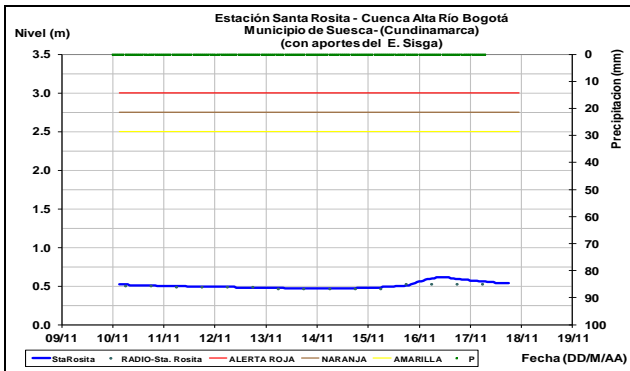
Comportamiento estable, se registra en el nivel del río Combeima a la altura de Ibagué (Tolima), con valores en el rango bajo histórico para la época.



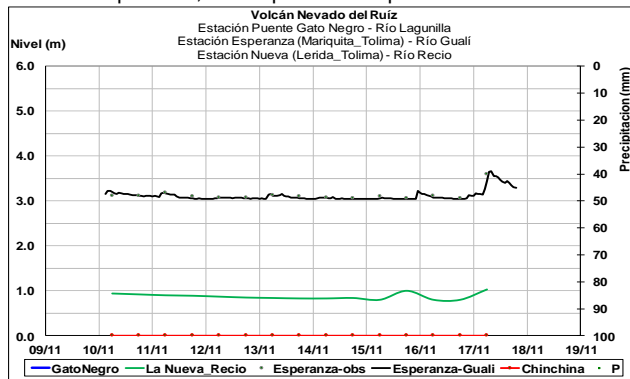
Tendencia leve de descenso en el nivel del río Sumapáz en la estación el Profundo (parte alta de la cuenca), a la altura del municipio de Cabrera (Cundinamarca).



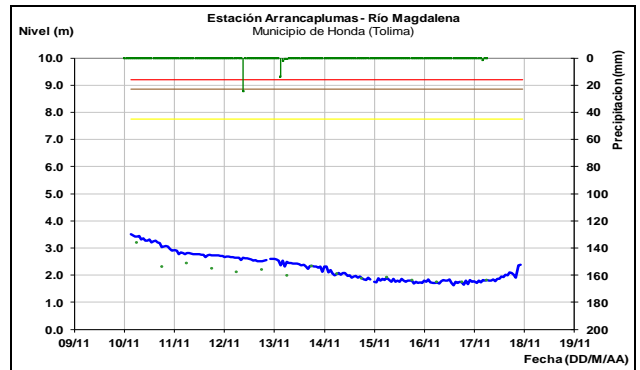
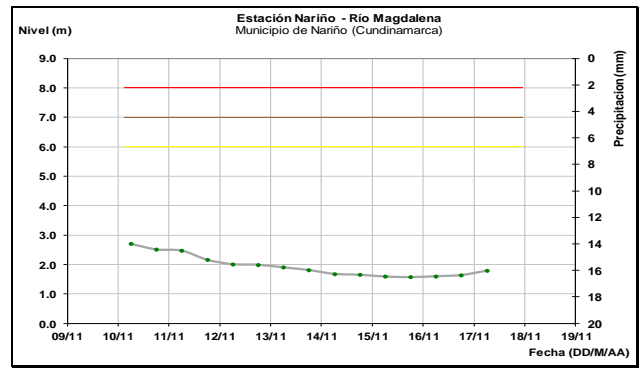
El nivel del río Bogotá registra ligero descenso durante las últimas horas en el municipio de Suesca-Cundinamarca, en la estación Santa Rosita, con valores en el rango bajo para la época.



Moderados incrementos de nivel se presentan en el río Gualí en la estación Esperanza, municipio de Mariquita-Tolima.

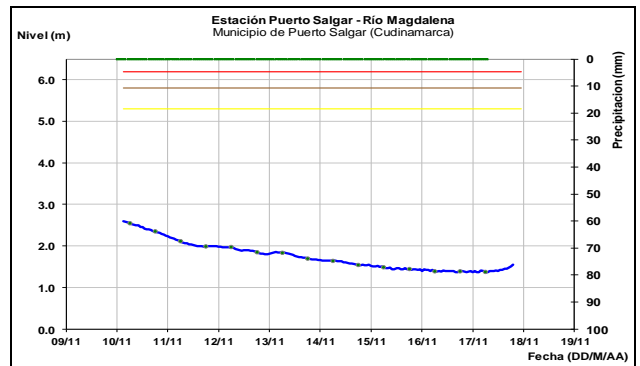


Tendencia leve de ascenso en el nivel del río Magdalena, en el sector comprendido entre las estaciones Nariño (Municipio Nariño, Cundinamarca) y Arrancaplumas (Honda, Tolima), con valores en el rango bajo para la época.

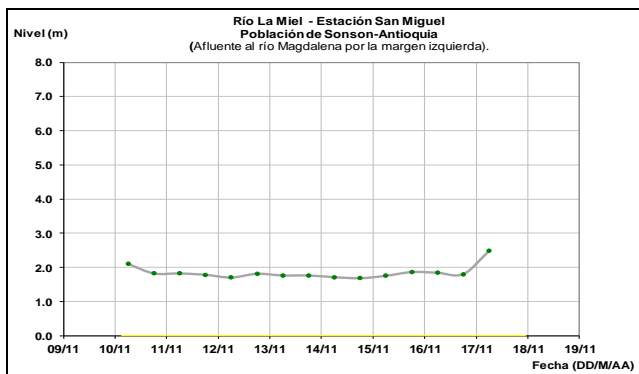


CUENCA MEDIA

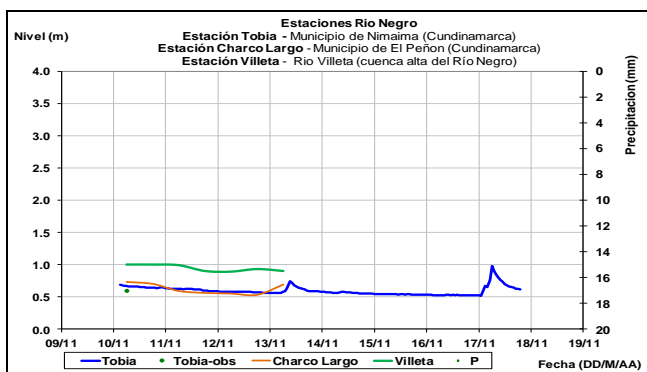
Leve ascenso en los niveles registra el río Magdalena a la altura de los municipios de La Dorada (Caldas) y Puerto Salgar (Cundinamarca), con valores en la franja de los promedios bajos para la época.



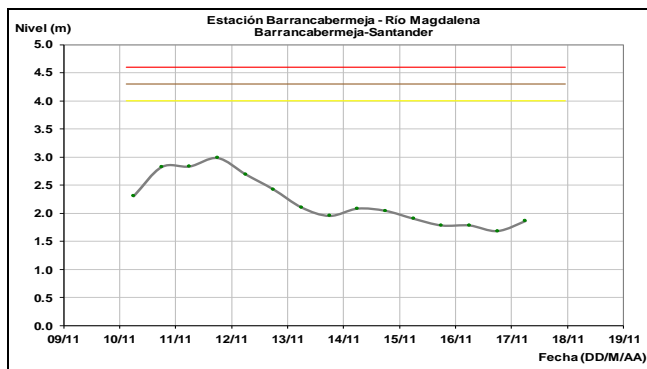
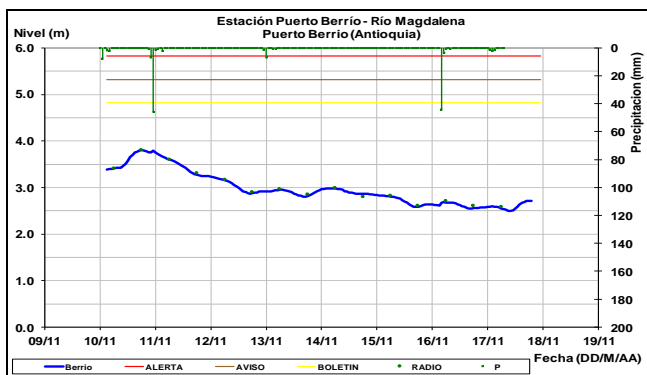
Niveles en ascenso se presentan en el río La Miel, monitoreado a la altura de la estación San Miguel (municipio de Sonsón-Antioquia).



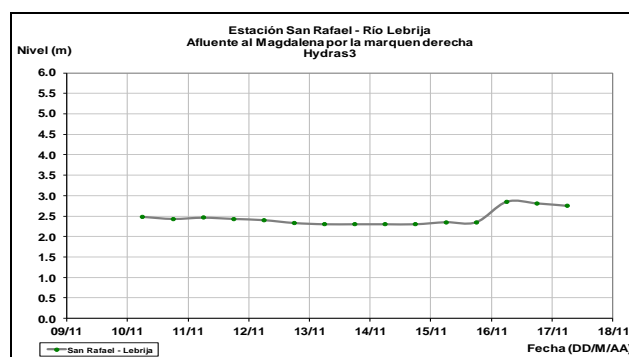
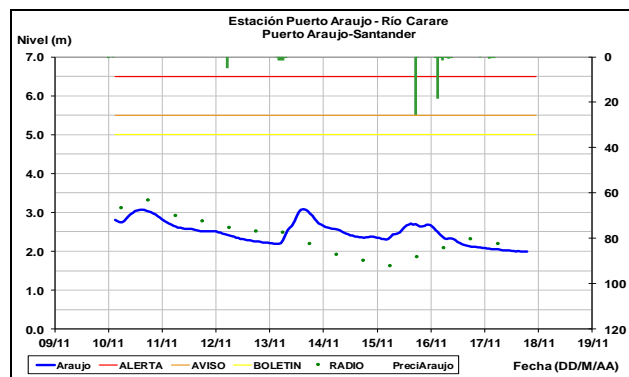
Un moderado incremento de nivel se presenta en el río Negro a la altura del municipio de Nimaima, Cundinamarca.



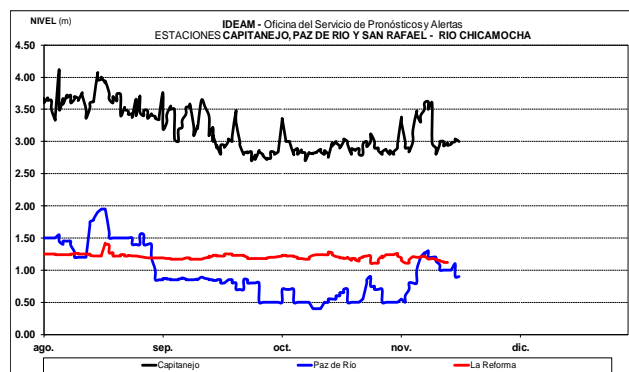
Leves fluctuaciones en los niveles del río Magdalena a la altura de Puerto Berrío (Antioquia), con valores alrededor de los promedios mínimos históricos de noviembre.



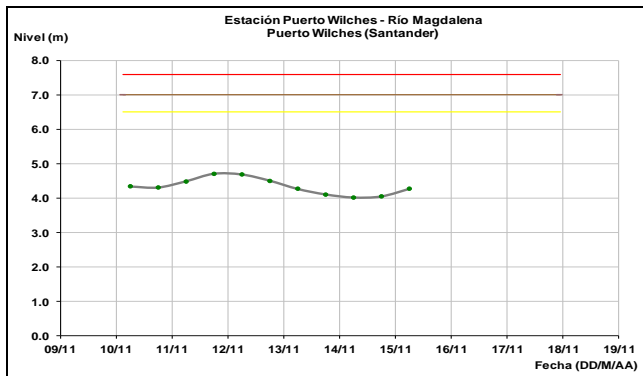
Moderadas variaciones en el nivel del río Carare, (afluente al río Magdalena en su cuenca media) a la altura de la estación Puerto Araujo.



El río Chicamocha a la altura de los municipios de Paz de Río (Boyacá) y Capitanejo (Santander), registra moderadas fluctuaciones con ligera tendencia al ascenso.

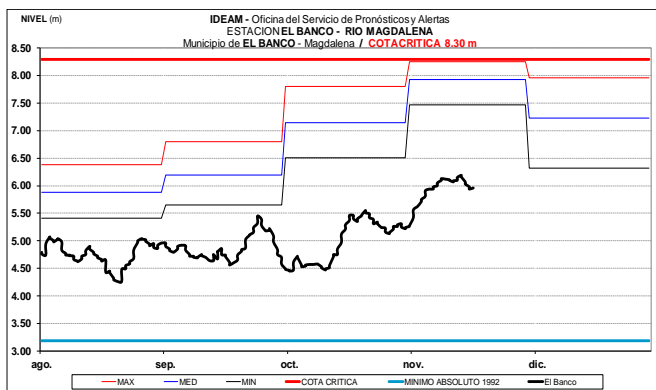


El Nivel del río Magdalena en el tramo comprendido entre los municipios de Puerto Wilches (Santander) y San Pablo (Bolívar) con ligeras fluctuaciones y tendencia al ascenso.

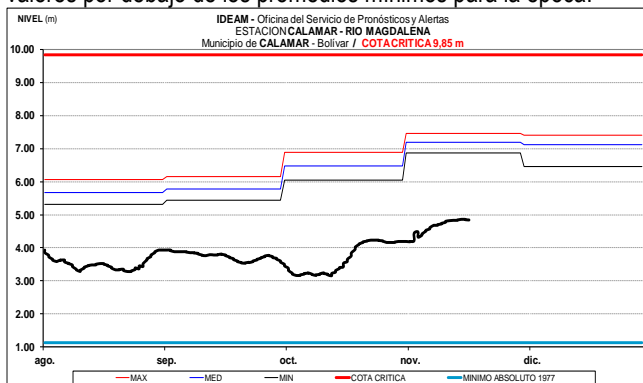


CUENCA BAJA

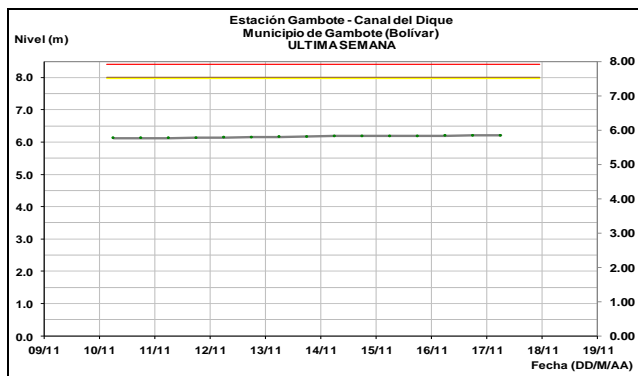
Descenso en el nivel del río Magdalena a la altura del municipio de El Banco (Magdalena), con valores por debajo de los promedios mínimos históricos de noviembre.



Se estabiliza el nivel del río Magdalena según los registros de las estaciones Calamar (Bolívar) y San Pedrito (Suán, Atlántico), con valores por debajo de los promedios mínimos para la época.



Comportamiento estable en el nivel del río Magdalena en el canal del Dique, a la altura del municipio de Gambote (Bolívar), con valores por debajo del promedio mínimo histórico de noviembre.

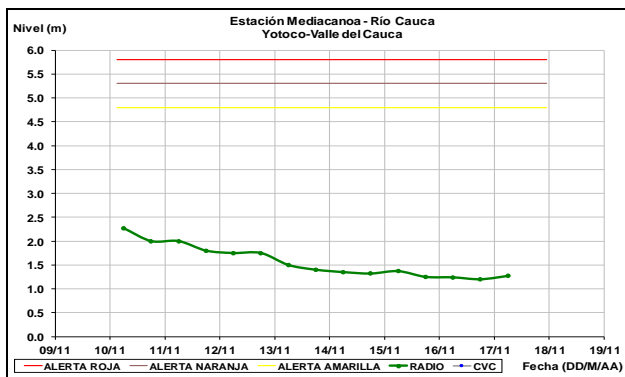
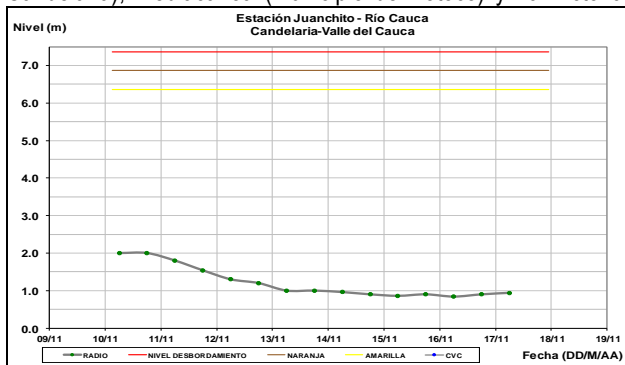


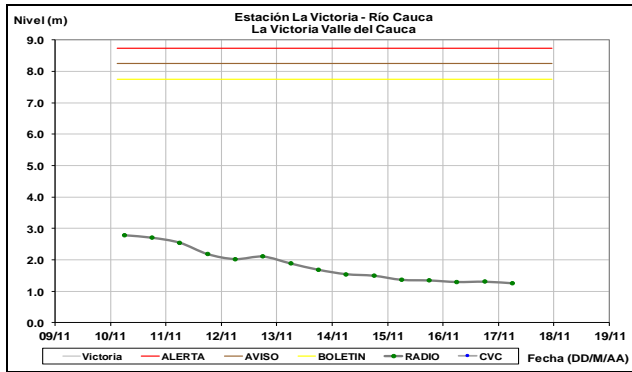
CUENCA DEL RÍO CAUCA

Continúa el descenso en los niveles del río Cauca, con valores en el rango de niveles bajos en toda la cuenca.

CUENCA ALTA

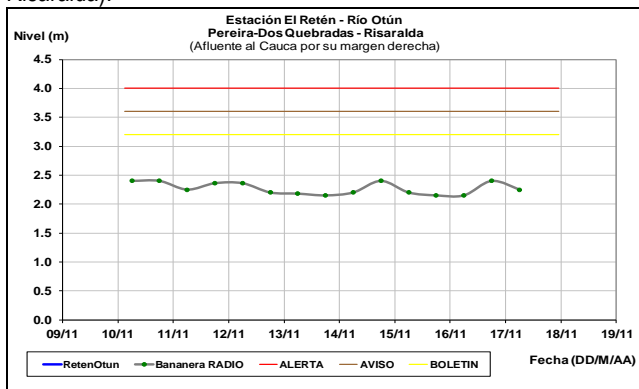
Descenso en el nivel del río Cauca en el departamento del Valle del Cauca, monitoreado en la estación Juanchito (municipio de Candelaria), Mediacañoa (municipio de Yotoco) y La Victoria.



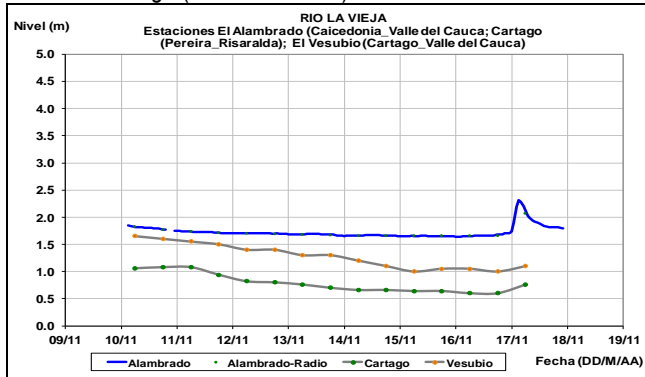


CUENCA MEDIA

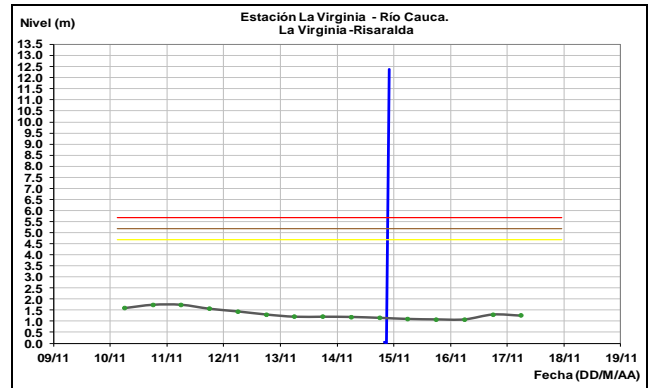
Moderado descenso en el nivel del río Otún, observado en la estación El Retén (municipios de Dos Quebradas y Pereira, Risaralda).



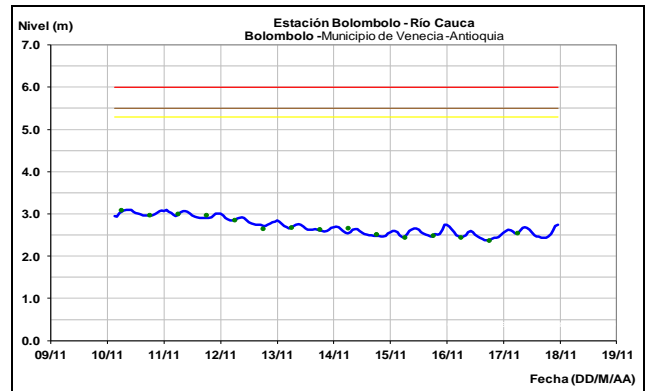
Incremento en los niveles del río La Vieja, según lo monitoreado en la estación El Alabrado (municipio de Caicedonia), así como a la altura de Cartago (Valle del Cauca).



En el río Cauca a la altura del municipio de La Virginia (Risaralda) se registra niveles estables con tendencia leve al descenso y valores en el rango de los promedios bajos históricos para el mes de noviembre.

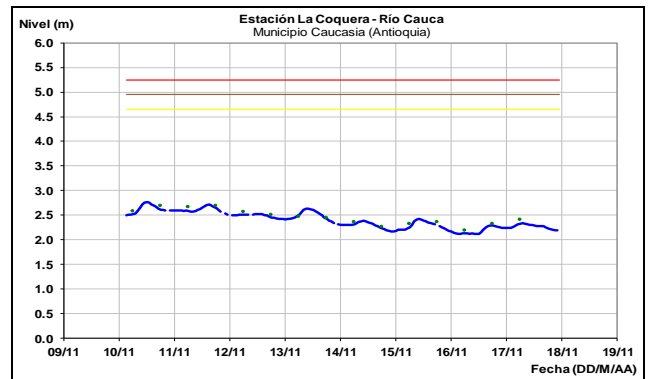


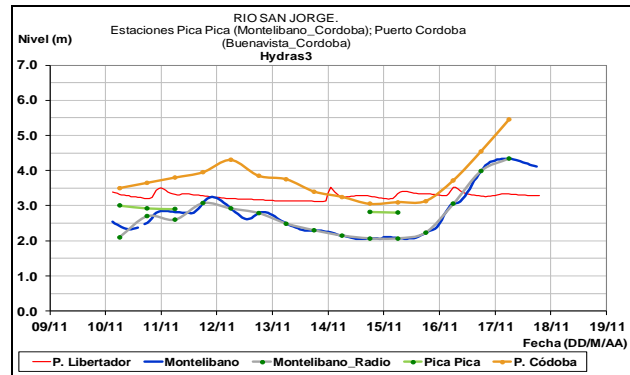
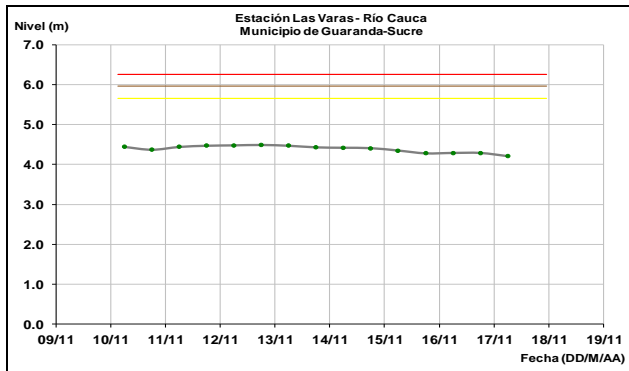
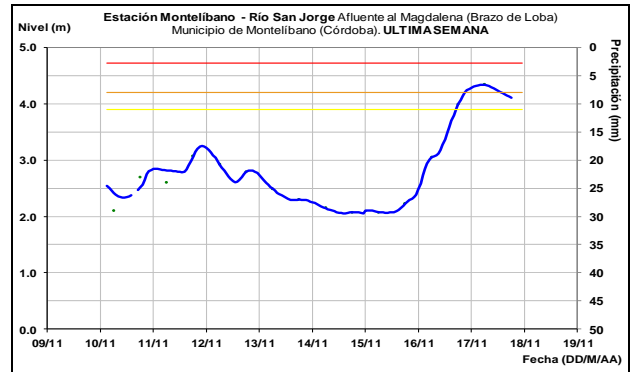
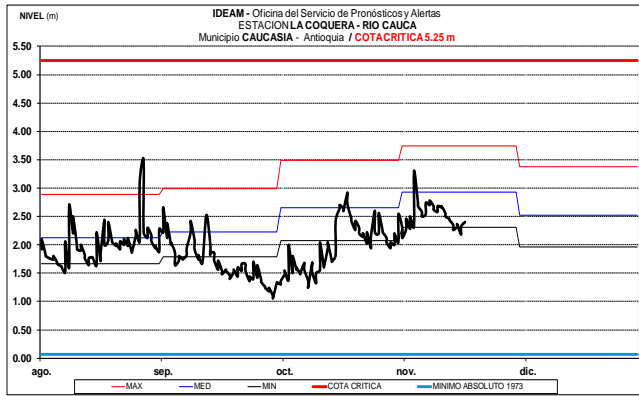
Leves fluctuaciones dentro de una tendencia estable, registra el nivel del río Cauca a la altura de la estación Bolombolo (municipio de Venecia, Antioquia).



CUENCA BAJA

Ligeras fluctuaciones con tendencia al descenso en el nivel del río Cauca, a la altura del municipio de Caucasia (Antioquia) y aguas abajo en la estación Las Varas (Municipio Guaranda, Sucre), con valores alrededor de los registros históricos mínimos de noviembre.



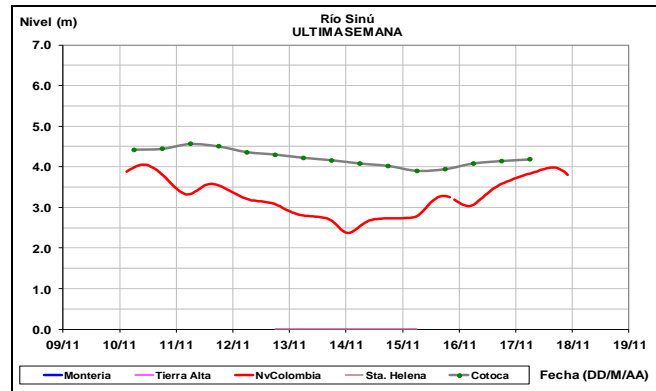
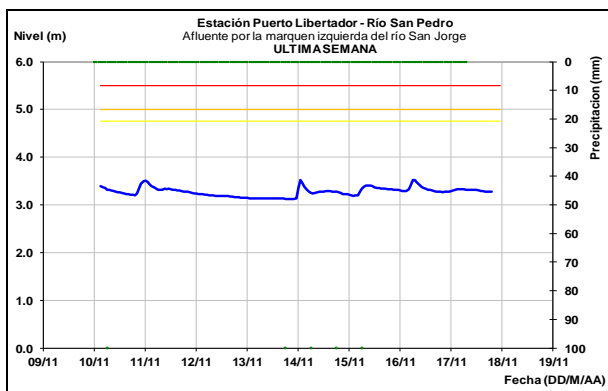


CUENCA DEL RÍO SAN JORGE

Leves fluctuaciones en el nivel del río San Pedro (principal afluente del río San Jorge), a la altura de la estación Puerto Libertador y predominio de niveles estables.

CUENCA DEL RÍO SINÚ

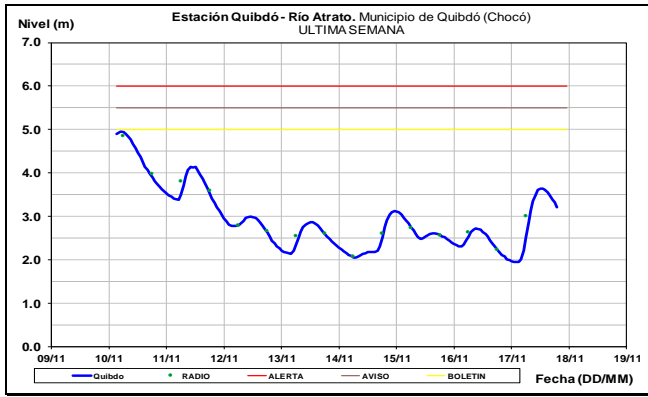
Ligeras fluctuaciones en el nivel del río Sinú, se registra a la altura de las estaciones de Nueva Colombia (Montería) y Cotocá Abajo (Lorica) con tendencia al ascenso para los próximos días.



ALERTA NARANJA: Persisten los niveles altos en el río San Jorge en la parte alta de la cuenca a la altura en la estación Montelibano.

CUENCA DEL RÍO ATRATO

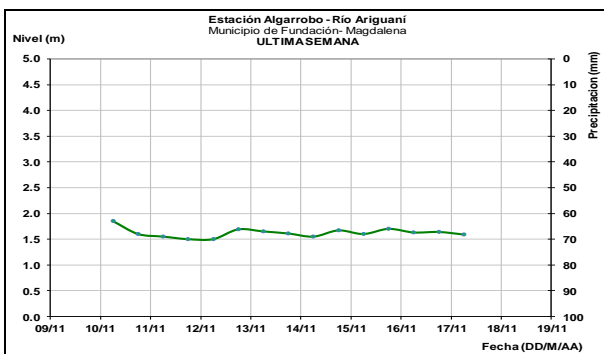
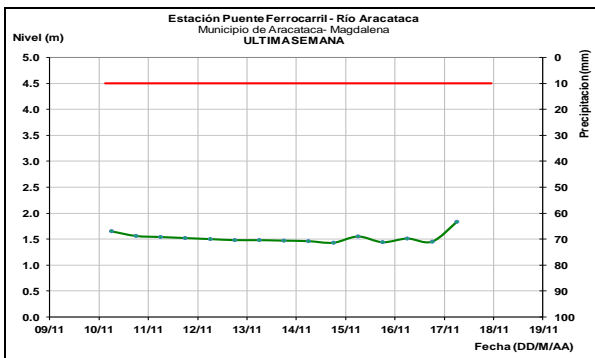
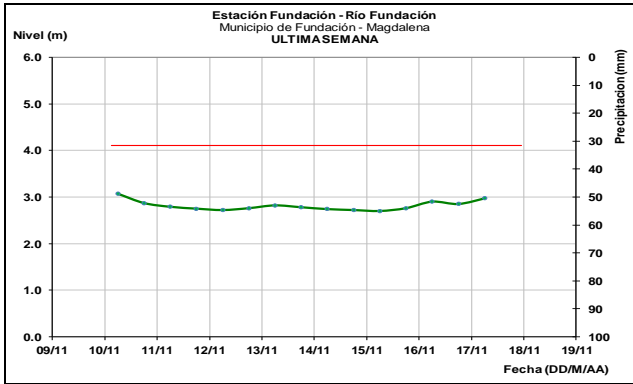
Niveles con tendencia al descenso en la cuenca alta del río Atrato durante las últimas horas; continua con valores por debajo de los promedios históricos para el mes de noviembre.



OTRAS CUENCAS

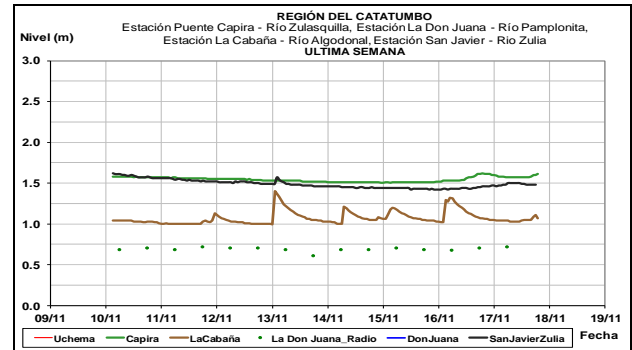
SIERRA NEVADA DE SANTA MARTA

En general se registran niveles estables con tendencia ligera al ascenso en los ríos que descienden de la Sierra Nevada de Santa Marta, entre los que se destacan los ríos: Aracataca, Fundación, Ariguani, Ranchería y Palomino.



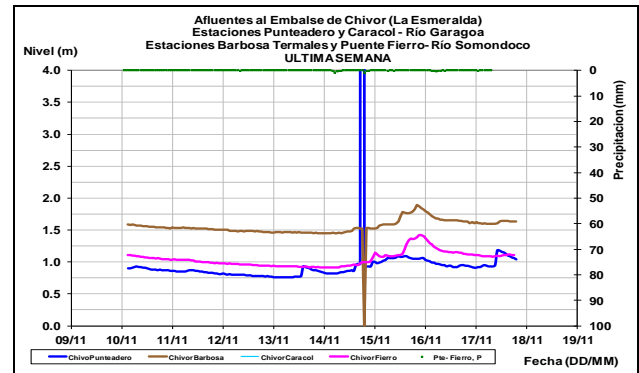
CUENCA DEL CATATUMBO

Estabilidad en los niveles de los ríos Zulasquilla y Pamplonita en la cuenca Alta del río Zulia y en tanto que el río Algodonal en la cuenca del Catatumbo registra ligeras fluctuaciones con tendencia al descenso.



AFLUENTES AL EMBALSE DE LA ESMERALDA (CHIVOR)

Leves fluctuaciones en el nivel de los ríos Garagoa y Somondoco, los cuales son amortiguados en el embalse La Esmeralda (Chivor) con tendencia al descenso en los niveles.



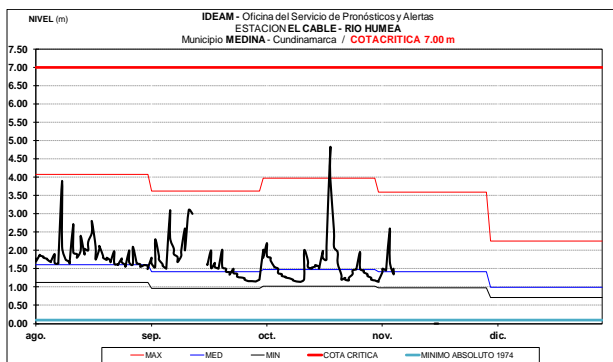
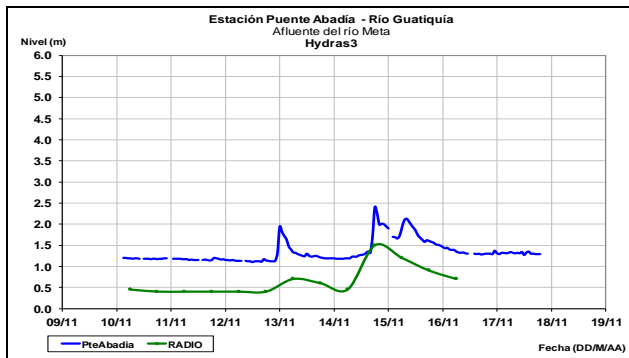
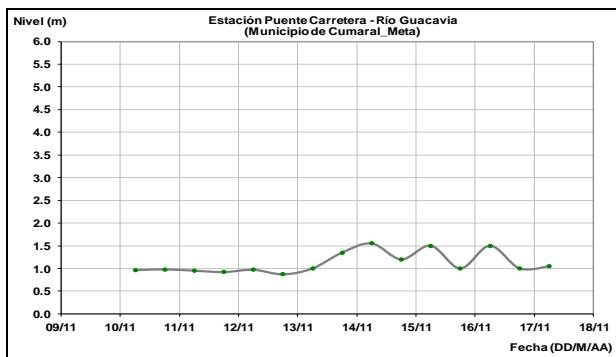
CUENCA DEL RÍO ARAUCA

Luego del incremento registrado en los últimos dos días en los niveles del río Arauca hoy se presentan niveles en descenso a la altura del municipio de Arauquita y en Arauca.

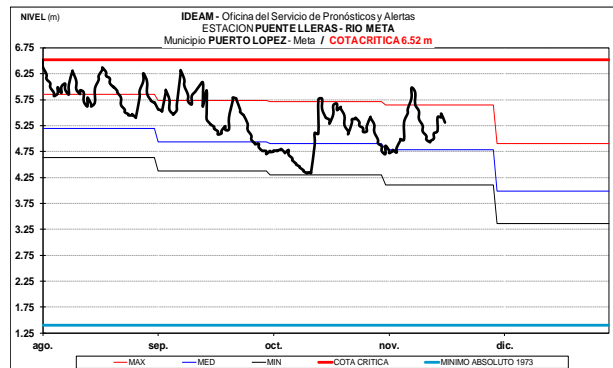
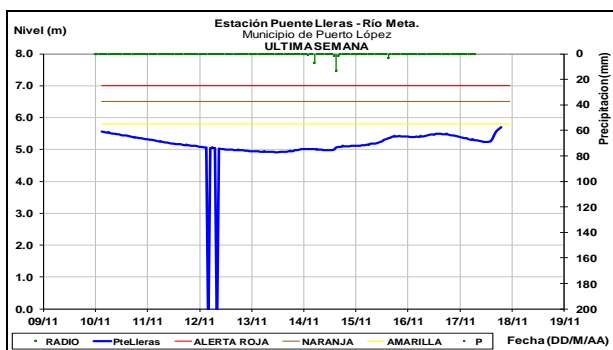


CUENCA DEL RÍO META

Predominan niveles estables en el río Guacavía a la altura del municipio de Cumaral (Meta), al igual que en los ríos Guatiquía (Villavicencio) y Humea (Medina), afluentes al río Meta en la parte alta de la cuenca. Los niveles se mantienen en el rango de los promedios históricos del mes de noviembre.

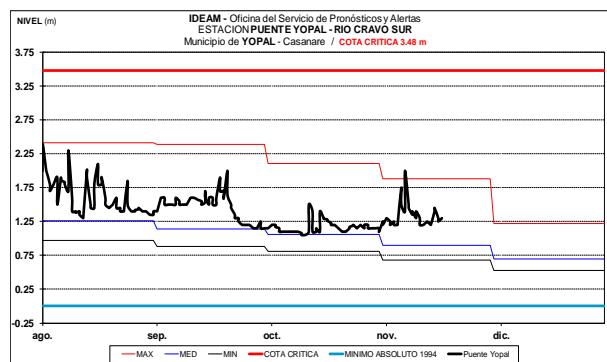


En el río Meta, se presentan moderadas variaciones de nivel, a la altura de la estación Puente Lleras (municipio de Puerto López), con valores en el rango de los promedios históricos del mes.



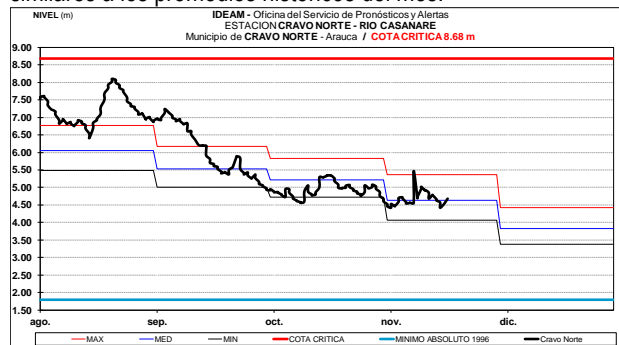
CUENCA DEL RÍO CRAVO SUR

Registra fluctuaciones y tendencia al descenso del nivel del río Cravo Sur, monitoreado en la estación Puente Yopal, municipio de Yopal (Casanare).



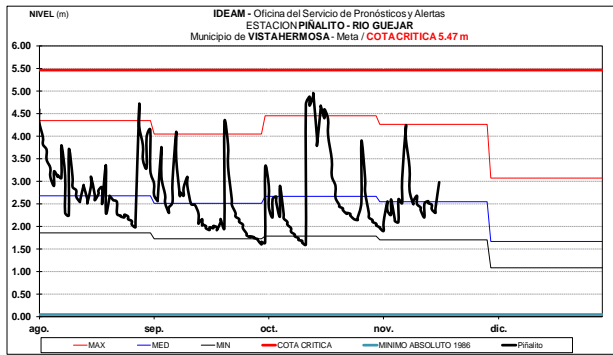
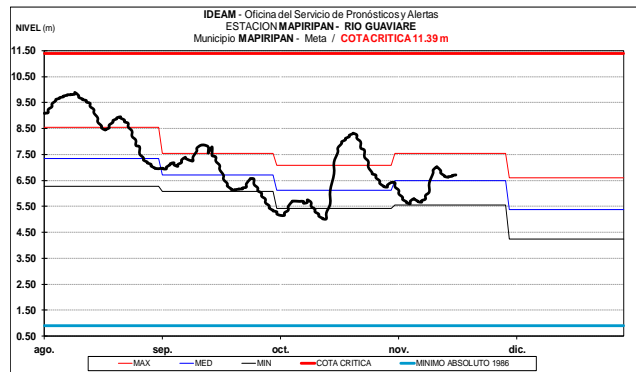
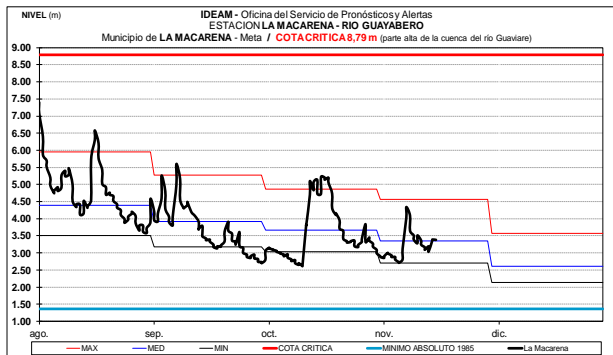
CUENCA DEL RÍO CASANARE

El nivel del río Casanare a la altura del municipio de Cravo Norte (Arauca), presenta moderadas variaciones de nivel con valores similares a los promedios históricos del mes.



CUENCA DEL RÍO GUAVIARE

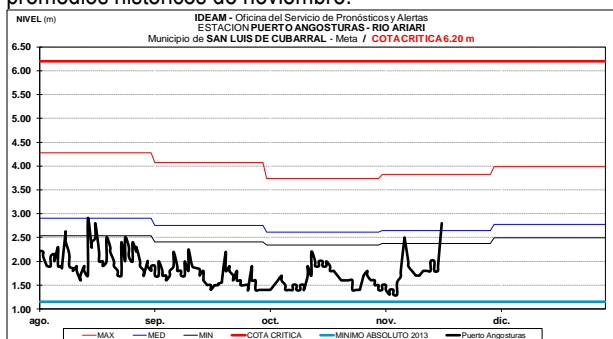
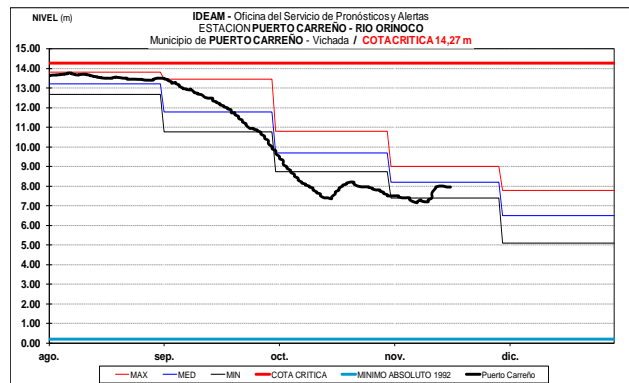
En los principales afluentes de la parte alta del río Guaviare, ubicados en sectores del piedemonte llanero como son los ríos Guayabero y Güejar, se presentan moderadas variaciones de nivel con valores en el intervalo medio de noviembre.



CUENCA DEL RÍO ORINOCO

El nivel del río Orinoco monitoreado a la altura de la estación Puerto Carreño (Vichada), registra niveles estables y valores alrededor de los promedios históricos del mes de noviembre.

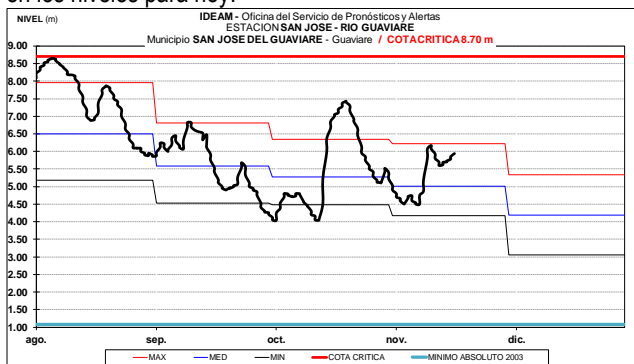
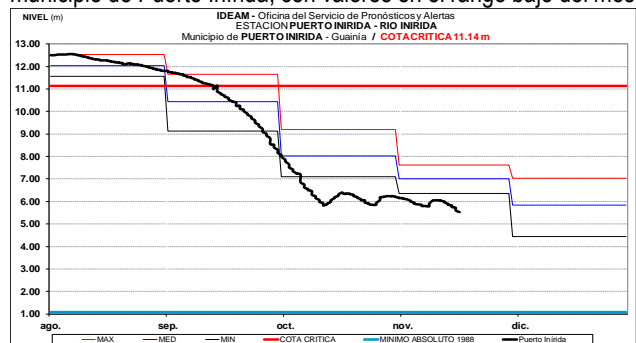
En el río Ariari se presentan niveles en ascenso a la altura del municipio de San Luis de Cubarral, con valores en el rango de los promedios históricos de noviembre.



CUENCA DEL RIO INÍRIDA (CUENCA BAJA)

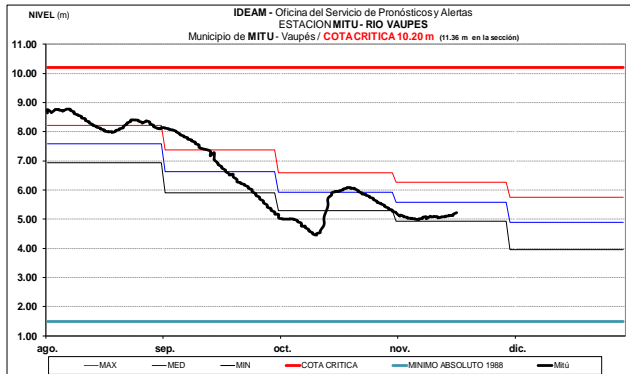
Ligeras variaciones en el nivel del río Inírida a la altura del municipio de Puerto Inírida, con valores en el rango bajo del mes.

El río Guaviare a la altura de los municipios de San José de Guaviare (Guaviare) y Mapiripán (Meta) registra un leve ascenso en los niveles para hoy.



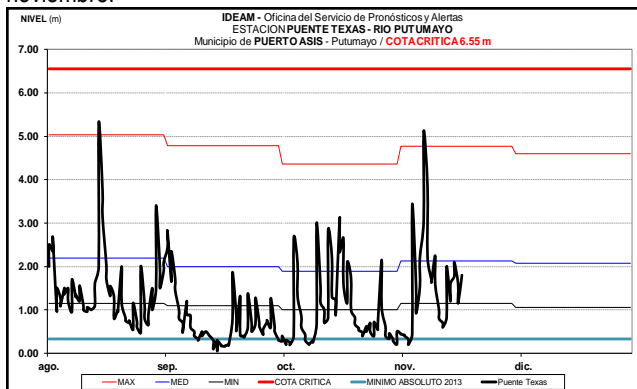
RÍO VAUPÉS

Nivel estable en el río Vaupés a la altura de la estación Mitú, con valores en el rango de los promedios mínimos históricos de la época.



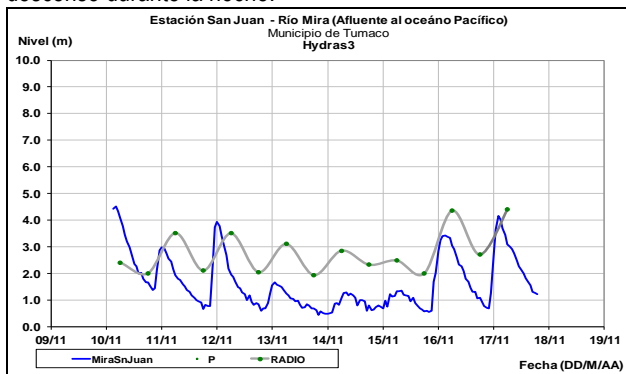
RÍO PUTUMAYO

Descenso en el nivel del río Putumayo en la cuenca alta, monitoreado en la estación Puente Texas (municipio de Puerto Asís), con valores en el rango de los promedios mínimos de noviembre.



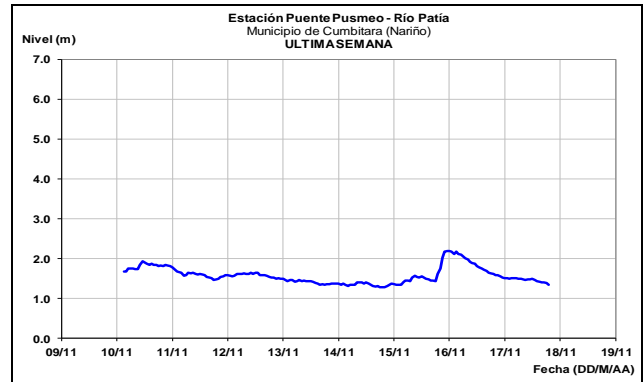
RÍO MIRA

El río Mira en la estación San Juan en su parte alta registra nuevos incrementos de nivel en las primeras horas del día de hoy y descenso durante la noche.



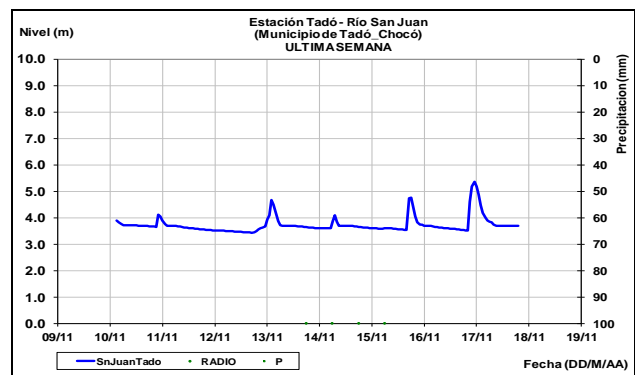
RÍO PATÍA

Niveles estables en el río Patía, monitoreado en la estación Puente Pusmeo (municipio de Cumbitara, Nariño).



RÍO SAN JUAN

En las primeras horas del día se presentan incrementos súbitos en el nivel del río San Juan, durante las horas de la noche se han registrado niveles estables los cuales se monitorean a la altura del municipio de Tadó (Chocó).



ALERTA ROJA. PARA TOMAR ACCIÓN Advierte a los sistemas de prevención y atención de desastres sobre la amenaza que puede ocasionar un fenómeno con efectos adversos sobre la población, el cual requiere la atención inmediata por parte de la población y de los cuerpos de atención y socorro. Se emite una alerta sólo cuando la identificación de un evento extraordinario indique la probabilidad de amenaza inminente y cuando la gravedad del fenómeno implique la movilización de personas y equipos, interrumpiendo el normal desarrollo de sus actividades cotidianas.

ALERTA NARANJA. PARA PREPARARSE Indica la presencia de un fenómeno. No implica amenaza inmediata y como tanto es catalogado como un mensaje para informarse y prepararse. El aviso implica vigilancia continua ya que las condiciones son propicias para el desarrollo de un fenómeno, sin que se requiera permanecer alerta.

ALERTA AMARILLA. PARA INFORMARSE Es un mensaje oficial por el cual se difunde información. Por lo regular se refiere a eventos observados, reportados o registrados y puede contener algunos elementos de pronóstico a manera de orientación. Por sus características pretéritas y futuras difiere del aviso y de la alerta, y por lo general no está encaminado a alertar sino a informar.

Director General
OMAR FRANCO TORRES

Jefe Oficina del Servicio de Pronósticos y Alertas
CHRISTIAN FELIPE EUSCATEGUI COLLAZOS

Hidrólogo de turno:
Sergio Armando BARBOSA CASAS

Correo electrónico: alertasideam@gmail.com
Calle 25 D No. 96 B-70, Bogotá D. C.
Teléfono: PBX 3527160 - Ext. 1330-1334-1335-1336