



INFORME HIDROLÓGICO DIARIO N° 279

Bogotá D.C., Martes 06 de octubre de 2015
Hora de actualización 11:50 a.m.

Observación: el presente informe puede ser corregido y/o actualizado en el futuro. No representa una certificación oficial del IDEAM

ALERTA ROJA. PARA TOMAR ACCIÓN

ALERTA NARANJA. PARA PREPARARSE

ALERTA AMARILLA. PARA INFORMARSE

De acuerdo con la información registrada en las estaciones automáticas en tiempo real y los reportes telefónicos para los ríos en los cuales se cuenta con infraestructura de observación, se describe el estado de los niveles de los ríos en las principales cuencas del territorio nacional:

CUENCA DEL RÍO MAGDALENA

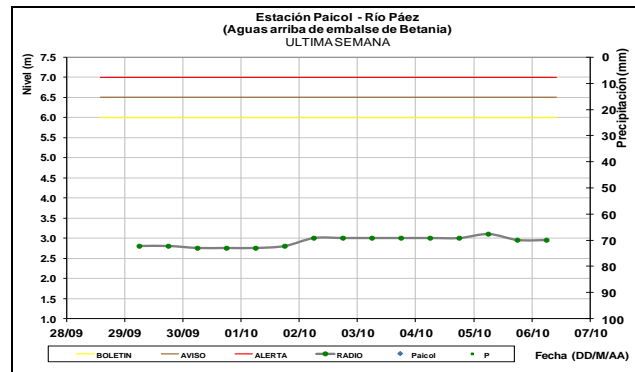
Moderadas fluctuaciones del nivel del río Magdalena en la cuenca alta y media asociados a la operación del embalse de Betania y a lluvias registradas en la zona. En la cuenca baja predomina un comportamiento de descenso. Los niveles se encuentran por debajo de los promedios históricos para el mes de octubre.

ALERTA AMARILLA: NIVELES BAJOS EN VARIAS CORRIENTES DE LA REGIÓN ANDINA

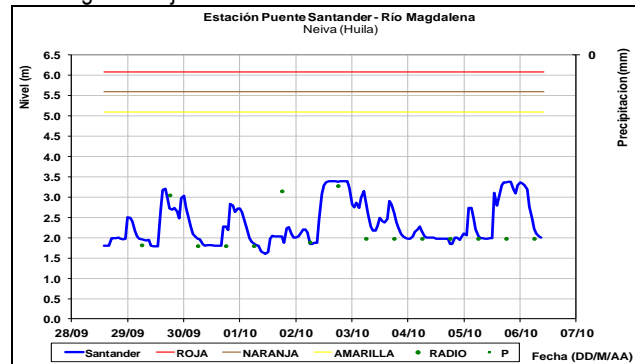
Se mantiene esta alerta por niveles bajos en algunos cauces de agua de los cuales se abastecen los acueductos, especialmente en los departamentos de Tolima, Huila, Valle del Cauca y Cauca. Igualmente, se destaca la probable afectación que puedan tener los acueductos de los municipios del departamento de Boyacá y Santander, que se abastecen de corrientes tales como el río Chicamocha entre otros, los cuales se encuentran en estados bajos. Adicionalmente, de acuerdo a los modelos de pronóstico del estado del tiempo no se esperan incrementos importantes del nivel y predominio de condición de descenso en los niveles.

CUENCA ALTA

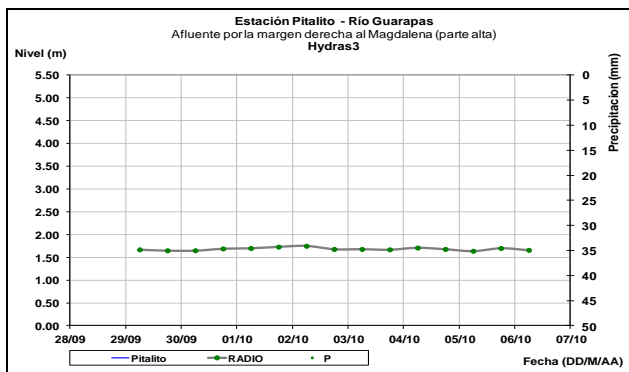
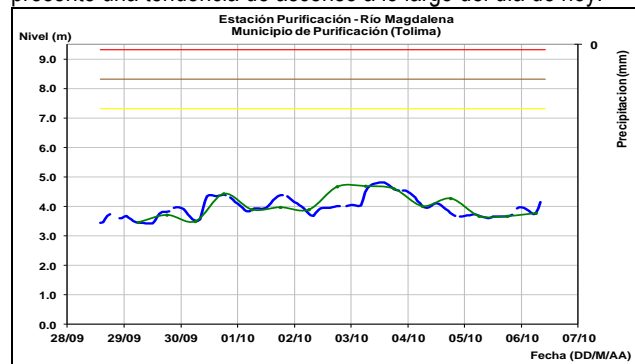
Niveles estables se ha registrado durante la última semana en los ríos Guarapas (estación Pitalito) y Páez (estación Paicol municipio Paicol), ubicados en el departamento del Huila.



Durante el último día se registro un moderado ascenso en el nivel del río Magdalena, a la altura de la estación Puente Santander (Neiva-Huila), producto principalmente de la operación del embalse de Betania. El tránsito de esta onda hacia aguas abajo favorecerá el incremento moderado del nivel.

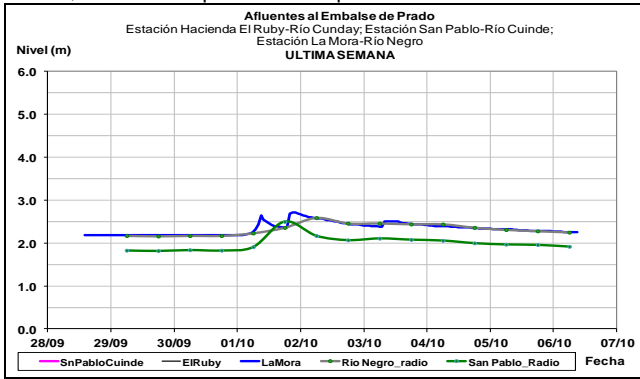


En respuesta al ascenso observado aguas arriba se espera que el nivel a la altura del municipio de Purificación (Tolima) presente una tendencia de ascenso a lo largo del día de hoy.

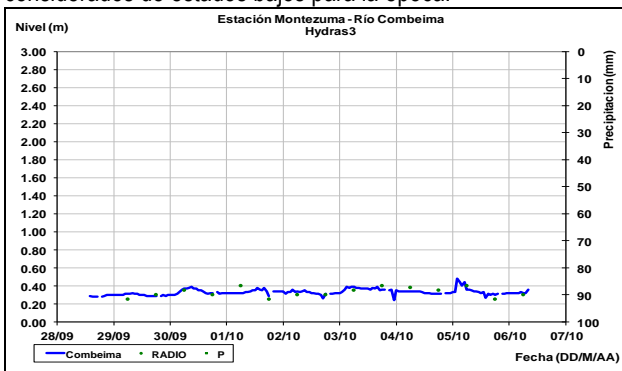


Los niveles de los ríos Negro (estación La Mora municipio de Prado) y Cuinde (estación San Pablo municipio de Villarrica),

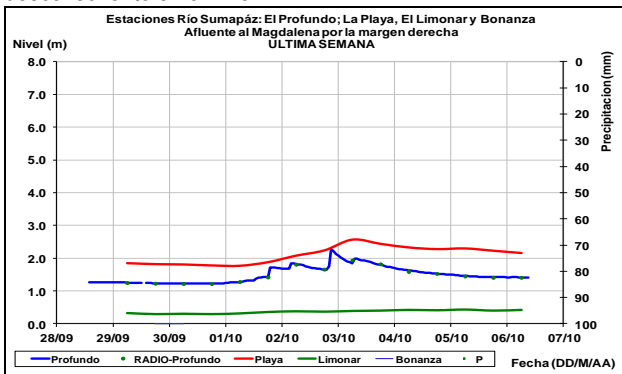
afuentes al embalse de Prado, ubicados en el departamento del Tolima, continúan reportando comportamiento estable.



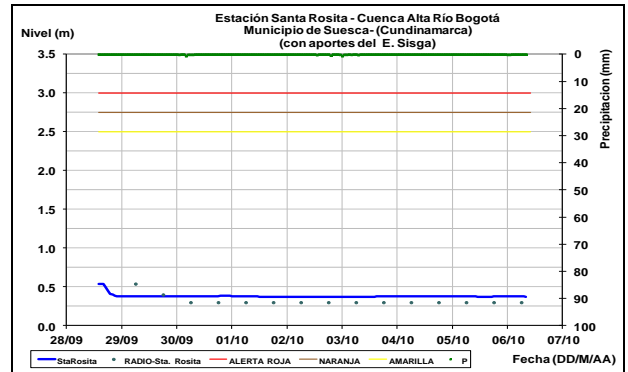
Se mantiene el comportamiento estable en el nivel del río Combeima a la altura de Ibagué (Tolima), con valores considerados de estados bajos para la época.



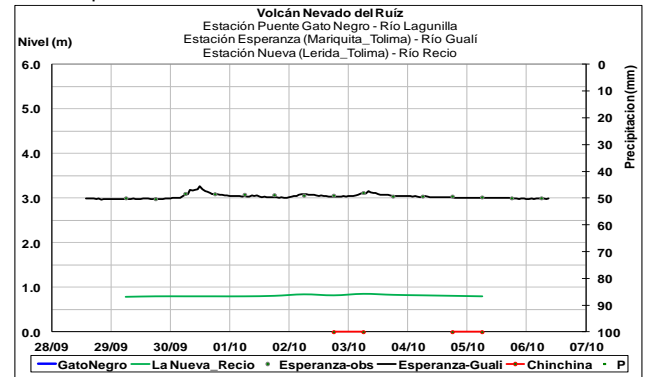
El río Sumapaz en el departamento de Cundinamarca, monitoreado en la estación El Profundo (municipio de Cabrera) y La Playa (municipio de Pandi), registra comportamiento de descenso lento en el nivel.



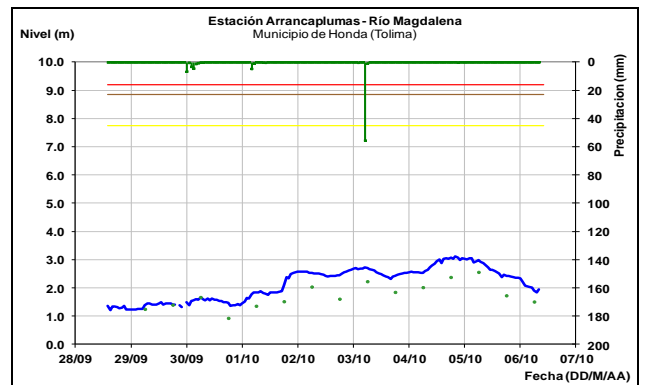
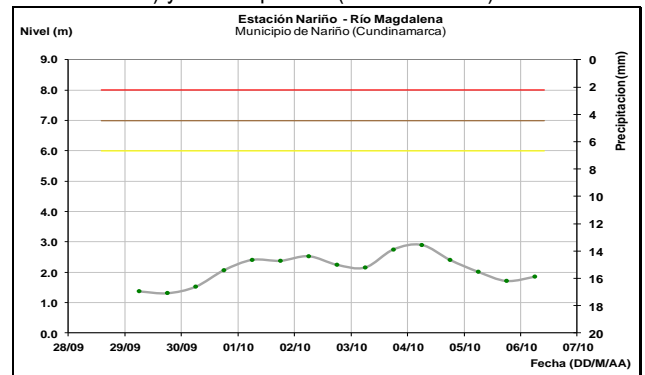
Persiste el comportamiento estable en el nivel del río Bogotá, a la altura de la estación Santa Rosita (municipio de Suesca).



Se registra estabilidad en el nivel del río Gualí, en el municipio de Mariquita-Tolima.

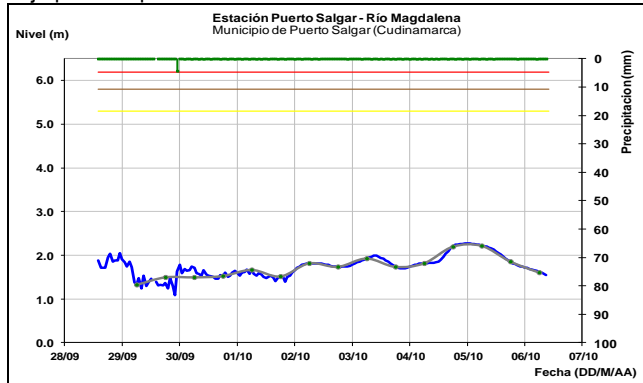


Se espera comportamiento de ascenso en el cauce principal del río Magdalena durante las próximas horas en el sector comprendido entre las estaciones Nariño (Municipio Nariño-Cundinamarca) y Arrancaplumas (Honda -Tolima).

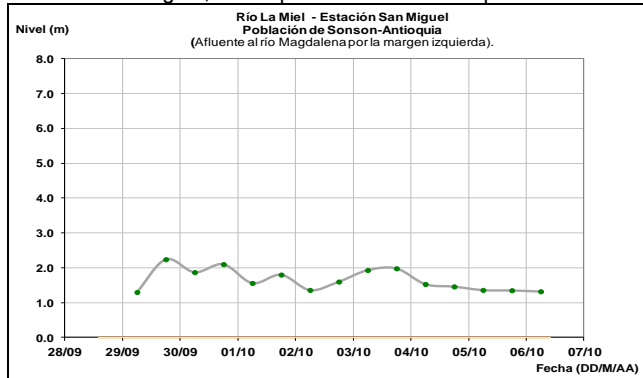


CUENCA MEDIA

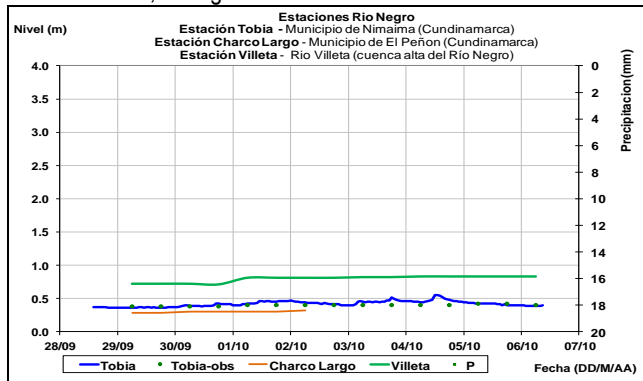
Se espera prevalezcan una tendencia al descenso del nivel en a lo largo del día de hoy en río Magdalena a la altura de los municipios de La Dorada (Caldas) y Puerto Salgar (Cundinamarca), en donde los valores se encuentran en el rango bajo para la época.



Descenso lento en el nivel del río La Miel, a la altura de la estación San Miguel, municipio de Sonsón-Antioquia.



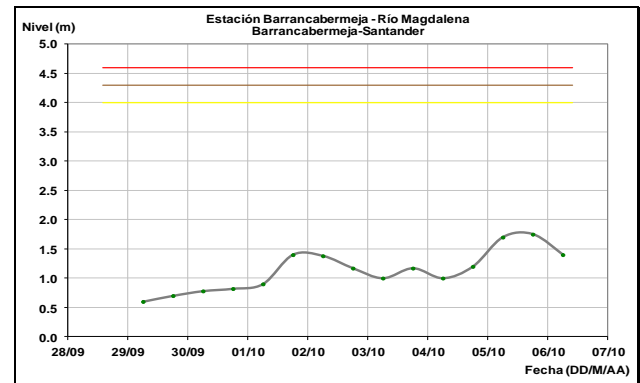
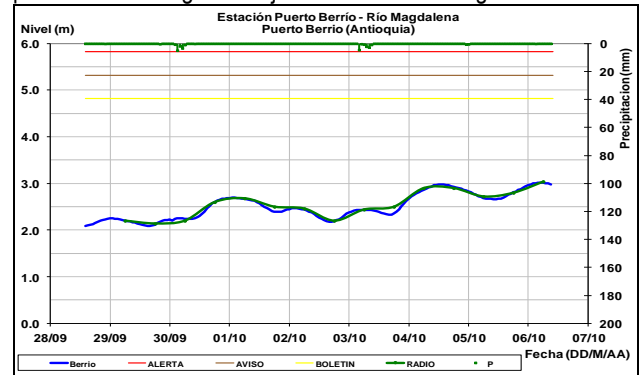
En el río Negro aportante a la cuenca Media del río Magdalena, monitoreado en la estación Tobia en el municipio de Nimaima-Cundinamarca, se registra estabilidad en el nivel.



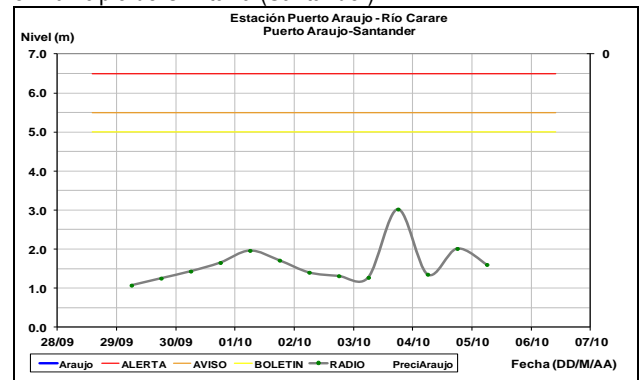
ALERTA ROJA: NIVELES BAJOS EN EL RÍO MAGDALENA

Se espera ascenso en el nivel del río Magdalena a la altura de Barrancabermeja (Santander) en respuesta al tránsito de onda de creciente observada aguas arriba en Puerto Berrio. En general la recuperación obedeció tanto a los aportes por la operación del embalse de Betania, como a las precipitaciones que se han reportado en los últimos días en la cuenca media del río Magdalena. Se recomienda mantener este nivel de alerta debido a que los valores actuales en el nivel del río Magdalena continúan en estados bajos para la época. Por tanto, continúa la restricción

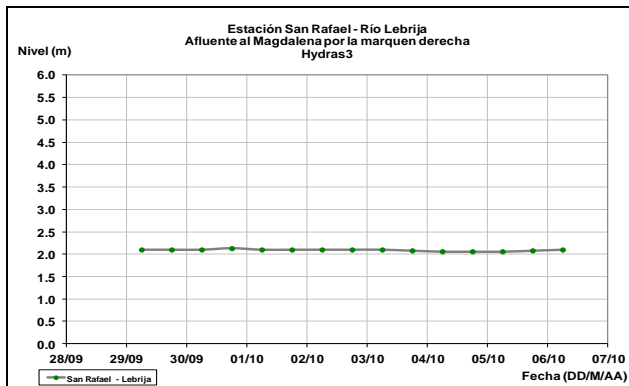
en la navegación fluvial especialmente en sectores entre Puerto Berrio (Antioquia) y Puerto Wilches (Santander). Especial recomendación en el Kilómetro 614 (en inmediaciones de las Bocas del Sogamoso - desembocadura del río Sogamoso al río Magdalena) y entre el sector Bocas del Rosario-Sitio Nuevo-Vijagual (Kilómetro 541, aproximadamente). Igualmente, se resalta que el río Sogamoso continúa con niveles muy bajos, particularmente aguas abajo del embalse de Sogamoso.



Descenso en los niveles se registra en el nivel del río Carare. El nivel es monitoreado a la altura de la estación Puerto Araujo, en el municipio de Cimitarra (Santander).

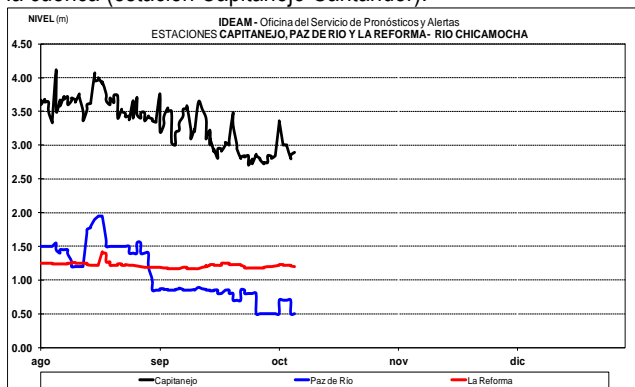


Se espera permanezca estable el nivel del río Lebrija (cuenca baja) a la altura de la estación San Rafael, en el municipio de Sabana de Torres - Santander.

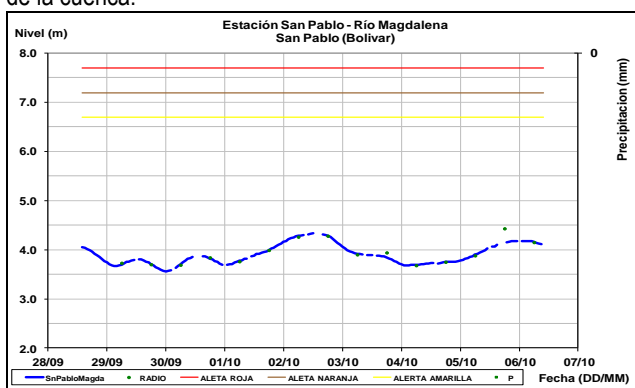


ALERTA AMARILLA: NIVELES BAJOS EN LA PARTE ALTA DEL RÍO CHICAMOCHA

Se mantiene esta alerta para la parte alta del río Chicamocha, dado los valores bajos en los que ha prevalecido durante los últimos días tanto en la parte alta (estaciones La Reforma en el municipio de Sotaquirá y Paz de Río), como en la parte media de la cuenca (estación Capitanejo-Santander).

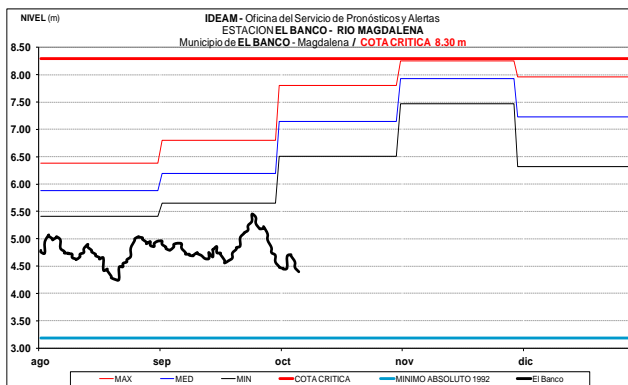
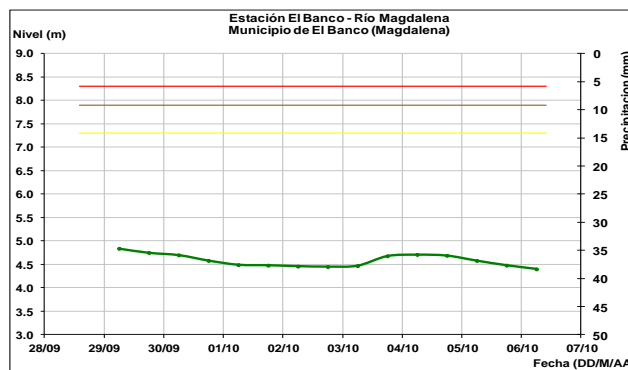


El nivel del río Magdalena en el tramo comprendido entre los municipios de Puerto Wilches (Santander) y San Pablo (Bolívar), ha registrado leve ascenso en los niveles durante las últimas horas, dada la llegada de los aportes provenientes de la parte alta de la cuenca.

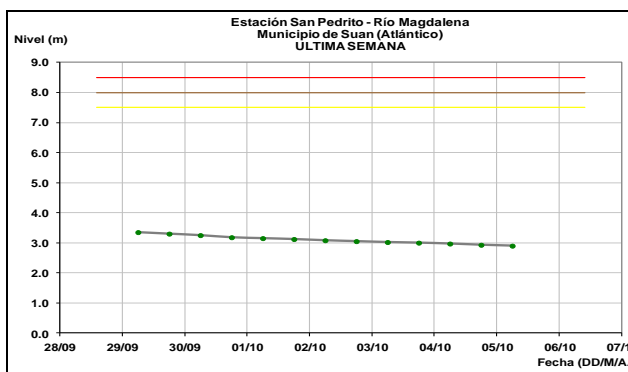
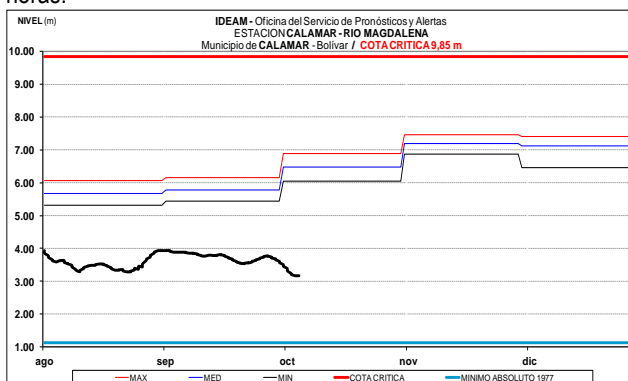


CUENCA BAJA

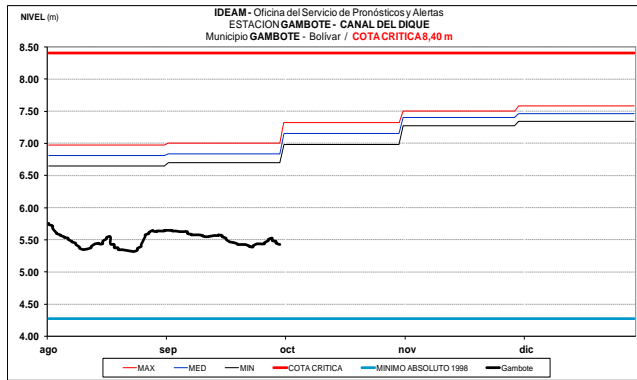
El nivel del río Magdalena a la altura del municipio de El Banco (Magdalena) registra ligero descenso. Los valores actuales se encuentran por debajo del promedio mínimo histórico de la época. Se espera que los próximos días el comportamiento del nivel del río sea de ascenso.



En las estaciones Calamar (Bolívar) y San Pedrito (Suán, Atlántico), se espera que se mantenga comportamiento de descenso en el nivel del río Magdalena durante las próximas horas.



Similar comportamiento de descenso lento reporta el nivel del río Magdalena a la altura del canal del Dique, municipio de Gambote (Bolívar).



CUENCA DEL RÍO CAUCA

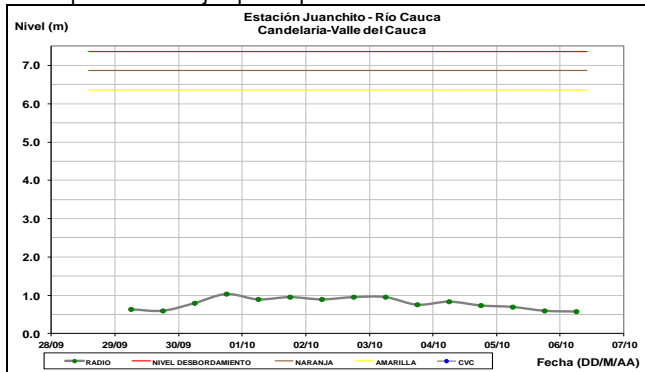
Predomina comportamiento de descenso a lo largo de la cuenca en el cauce principal y afluentes, con valores por debajo de los promedios históricos para el mes de octubre.

ALERTA AMARILLA: NIVELES BAJOS EN VARIAS CORRIENTES

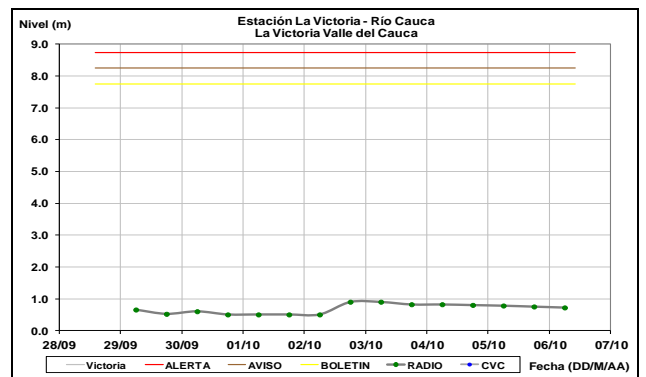
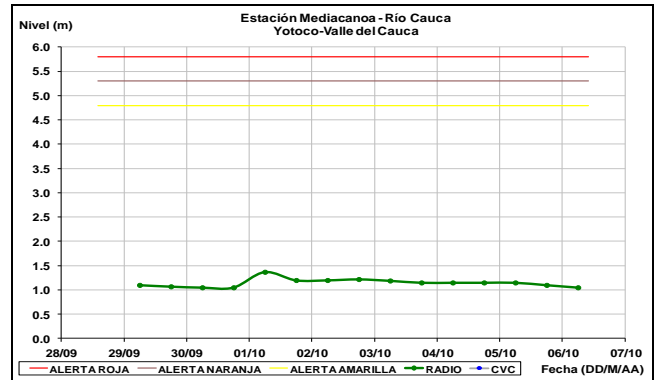
Se mantiene esta alerta por valores bajos en el nivel de la parte alta de la cuenca del río Cauca. Esta condición puede estar generando problemas de desabastecimiento de agua para algunos acueductos, especialmente en los departamentos de Valle del Cauca y Cauca. Adicionalmente, de acuerdo a los modelos de pronóstico del estado del tiempo no se esperan incrementos importantes del nivel y que predomine una condición de descenso en los niveles.

CUENCA ALTA

El río Cauca entre los municipios de Candelaria y Cali (Valle del Cauca), monitoreado en la estación Juanchito, registra un comportamiento de descenso en el nivel, con valores en el rango de los promedios bajos para época.

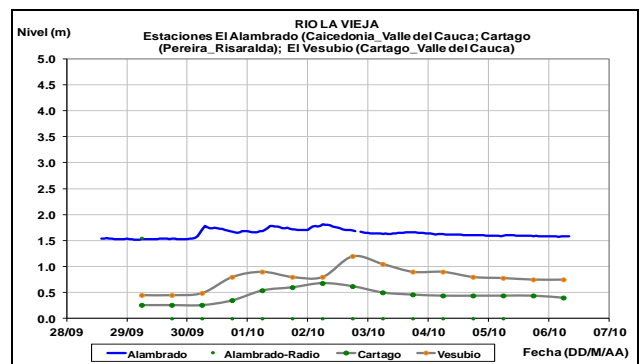
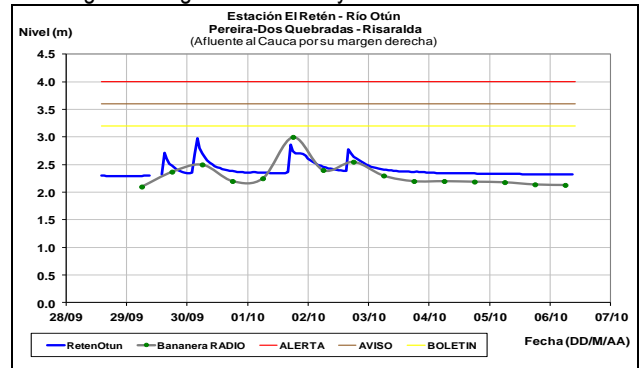


El nivel del río Cauca a la altura de las estaciones de Mediacaño (municipio de Yotoco) y la Victoria, reporta comportamiento de descenso lento, con valores en el rango de los promedios mínimos del mes de octubre.

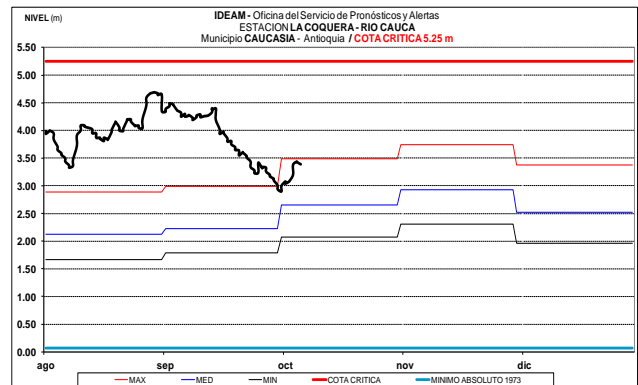
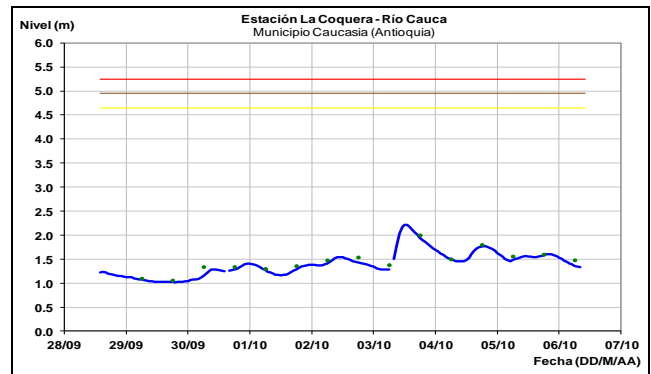
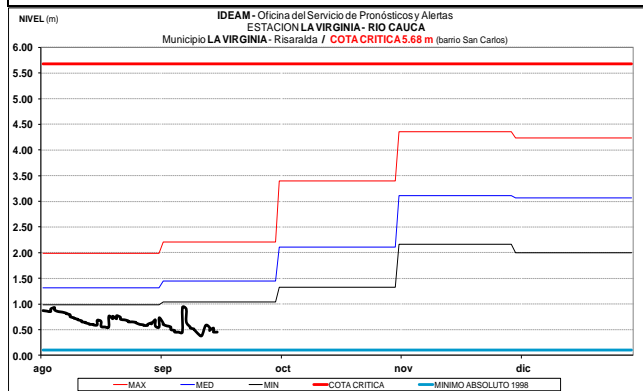
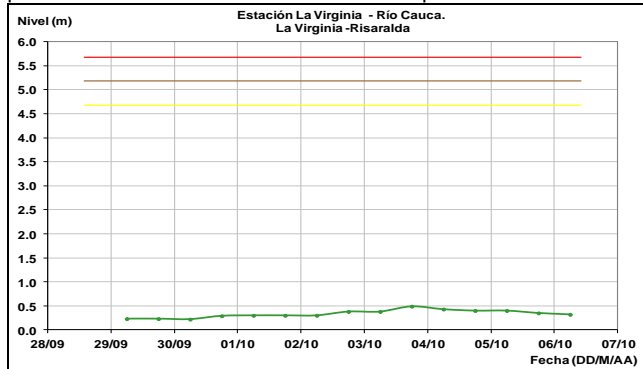


CUENCA MEDIA

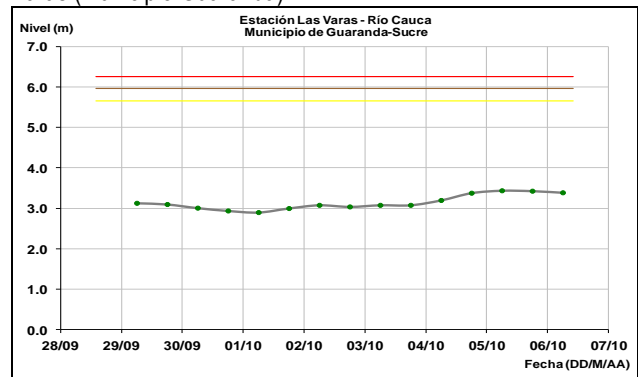
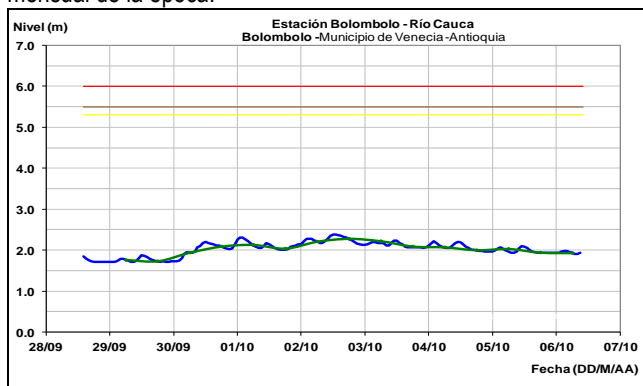
Durante los últimos cuatro días se han reportado niveles con comportamiento estable de los ríos Otún (estación El Retén, municipios de Dos Quebradas y Pereira, Risaralda) y La Vieja (municipio de Cartago, Valle del Cauca) en respuesta a la reducción de las lluvias. Se espera que esta condición se mantenga a lo largo del día de hoy.



El nivel del río Cauca a la altura de la estación La Virginia (Risaralda), registra descenso lento con valores por debajo del promedio de los mínimos históricos de la época.



Se registra niveles estables en el nivel del río Cauca en la estación Bolombolo (municipio de Venecia -Antioquia), donde los valores se encuentran alrededor del promedio mínimo histórico mensual de la época.



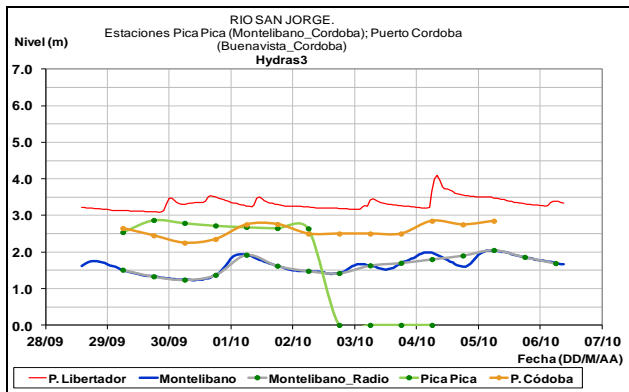
CUENCA BAJA

Similar comportamiento de ligeras variaciones se registran en el nivel del río Cauca a la altura de Caucasia (Antioquia) como producto de las lluvias en el sector.

Se prevé prevalezca un comportamiento estable en el nivel del cauce principal del río Cauca, a la altura de la estación Las Varas (Municipio Guaranda).

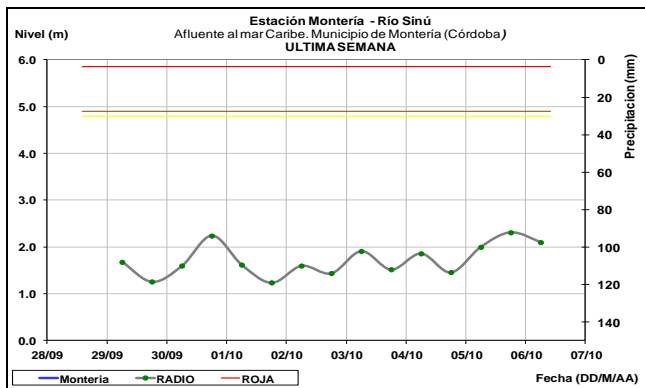
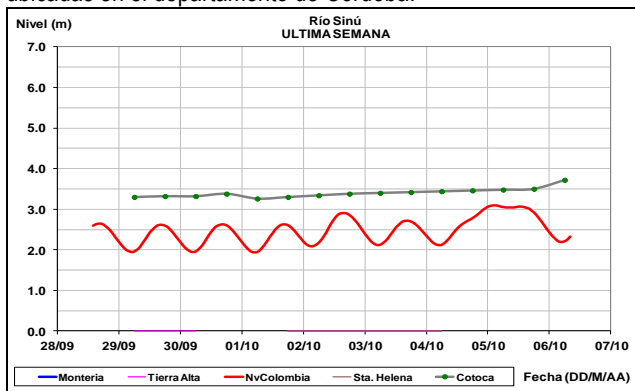
CUENCA DEL RÍO SAN JORGE

Ligeras oscilaciones del nivel del río San Jorge monitoreado a la altura de la estación Puerto Libertador, como en el propio cauce principal del río San Jorge, el cual es observado en las estaciones de Montelíbano (municipio de Buenavista), Córdoba), y Puerto Córdoba (municipio de Buenavista). De acuerdo con el pronóstico de lluvias en la cuenca alta no se esperan ascensos moderados del nivel.



CUENCA DEL RÍO SINÚ

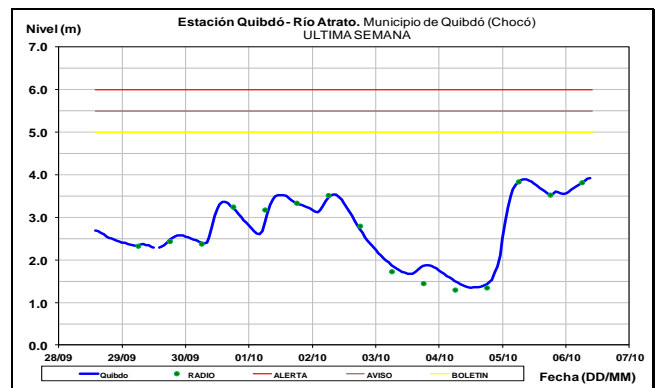
Ascenso del río Sinú se espera a la altura de las estaciones Nueva Colombia, Montería y Cotoca Abajo (municipio de Loricá), ubicadas en el departamento de Córdoba.



CUENCA DEL RÍO ATRATO

ALERTA AMARILLA: NIVELES ALTOS RIO ATRATO

Debido a las fuertes lluvias que se presentaron en la parte alta del río Atrato en los últimos dos días, se han presentado ascensos importantes manteniendo los niveles con valores altos en Quibdó. Debido a que se espera que persistan las lluvias el día de hoy no se descartan nuevos ascensos moderados. Por lo anterior, el IDEAM recomienda estar atentos a incrementos del río debido a posibles lluvias en la cuenca alta y al tránsito de la onda de creciente observada en Quibdó hacia aguas abajo.



OTRAS CUENCAS

RIO MULATOS

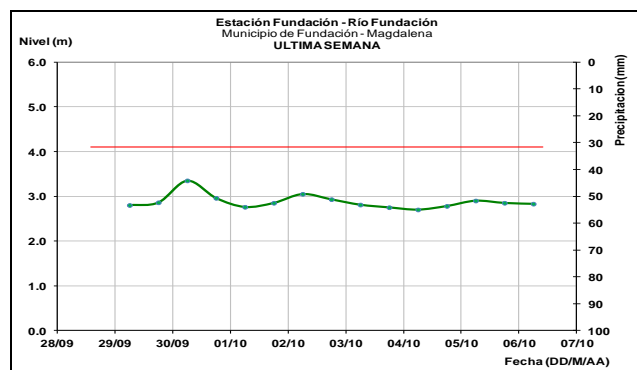
Se espera que persistan las lluvias el día hoy en el Urabá Antioqueño por lo que no se descarta la ocurrencia de crecientes súbitas de carácter moderado en el río Mulatos. El nivel es monitoreado en el municipio de Turbo en Antioquia.

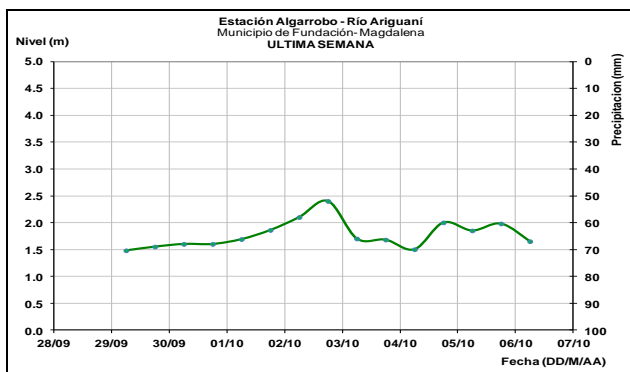
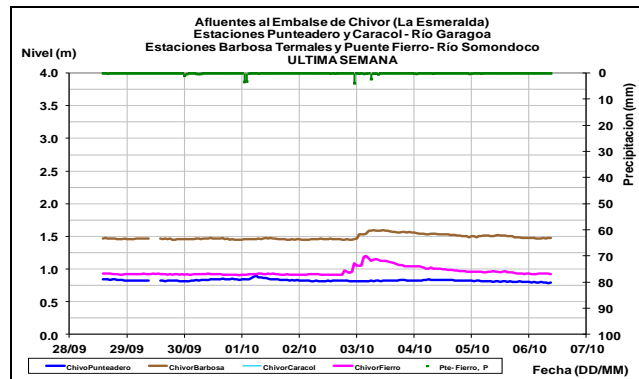
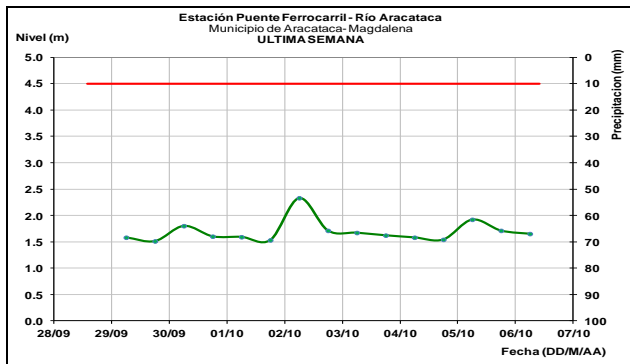


SIERRA NEVADA DE SANTA MARTA

ALERTA AMARILLA: NIVELES BAJOS EN CORRIENTES DE LOS RÍOS DEL CARIBE

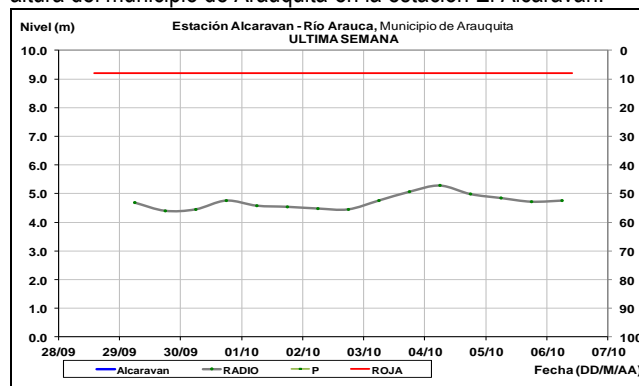
Continúan bajos los niveles del río Ranchería y en general los ríos de la región Caribe, lo que está ocasionando desabastecimiento de agua en algunas poblaciones cuyos acueductos se abastecen de fuentes superficiales menores, especialmente en los departamentos de Bolívar, Sucre, Atlántico, Magdalena y particularmente en La Guajira. Igualmente, se destaca la probable afectación que puedan tener los acueductos de los municipios del departamento de Norte de Santander que se abastecen de corrientes tales como los ríos Zulia, Pamplonita y Algodonal, los cuales se encuentran en estados bajos. Sin embargo, se han presentado lluvias de variada intensidad con presencia de tormentas eléctricas en el sur oriente de la Sierra Nevada de Santa Marta y en varias zonas del Norte de Santander durante las últimas horas, las cuales podrían generar incrementos importantes en los niveles de los ríos y quebradas de estos sectores. El IDEAM recomienda a la ciudadanía en general estar atentos al comportamiento de los niveles de los ríos y quebradas de la región Caribe.





CUENCA DEL RÍO ARAUCA

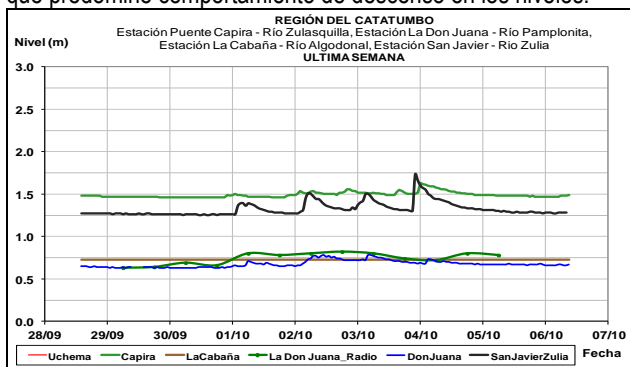
Ligero ascenso en el nivel del río Arauca, monitoreado a la altura del municipio de Arauquita en la estación El Alcaraván.



CUENCA DEL CATATUMBO

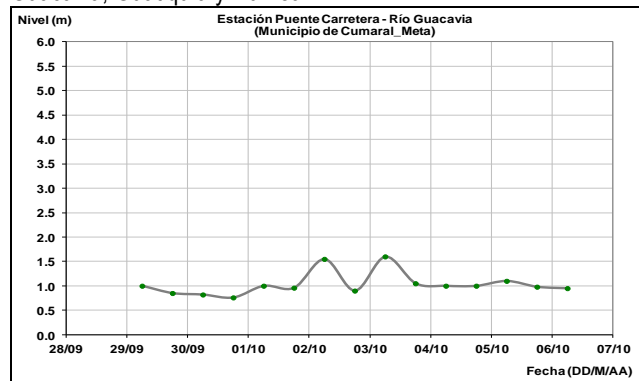
ALERTA AMARILLA: NIVELES BAJOS EN LOS RÍOS DEL CATATUMBO

Se mantiene esta alerta dada la probable afectación que puedan tener los acueductos de los municipios del departamento de Norte de Santander que se abastecen de corrientes tales como los ríos Zulia, Pamplonita y Algodonal, los cuales se encuentran en estados bajos. De acuerdo con el pronóstico del tiempo se prevé que predomine comportamiento de descenso en los niveles.



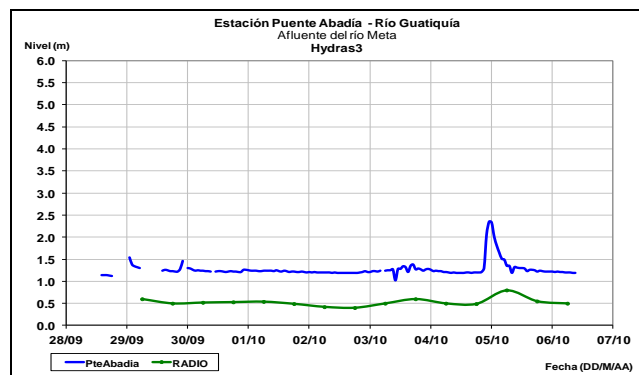
CUENCA DEL RÍO META

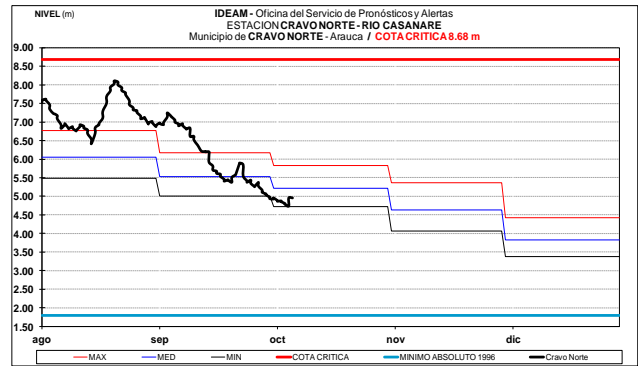
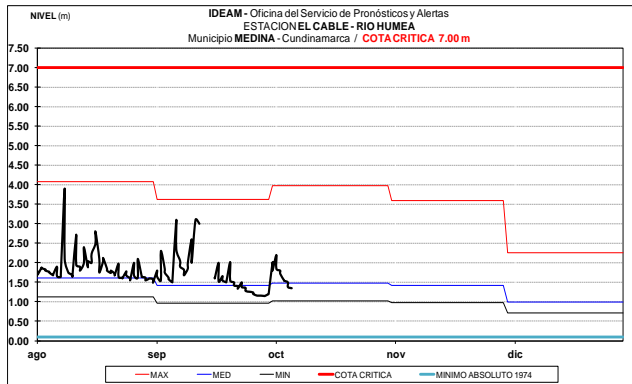
Descenso se registra en algunos aportantes de la cuenca del río Meta ubicados en el piedemonte llanero, como los ríos Guacavía, Guatiquía y Humea.



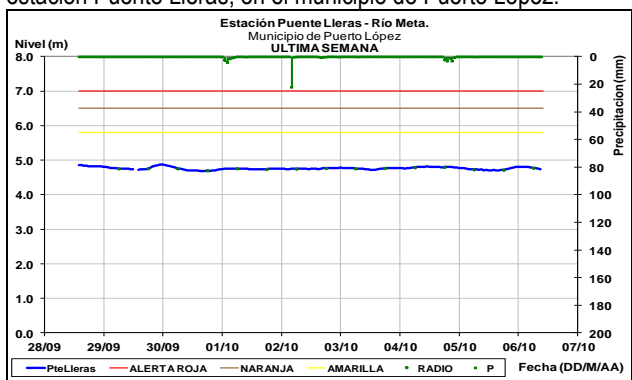
AFLUENTES AL EMBALSE DE LA ESMERALDA (CHIVOR)

Descenso en el nivel de los ríos Garagoa y Somondoco, afluentes del embalse La Esmeralda (Chivor).



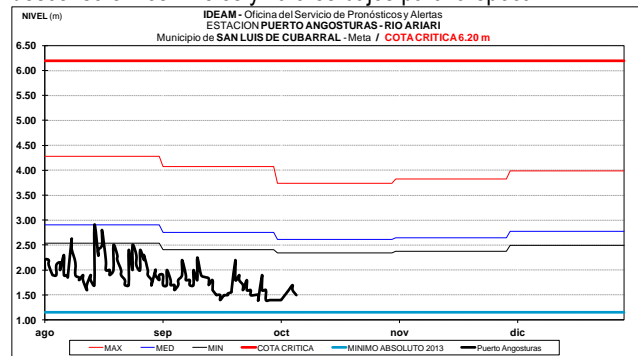


Se espera que los niveles se mantengan estables, a lo largo del día de hoy, en el cauce principal del río Meta a la altura de la estación Puente Lleras, en el municipio de Puerto López.



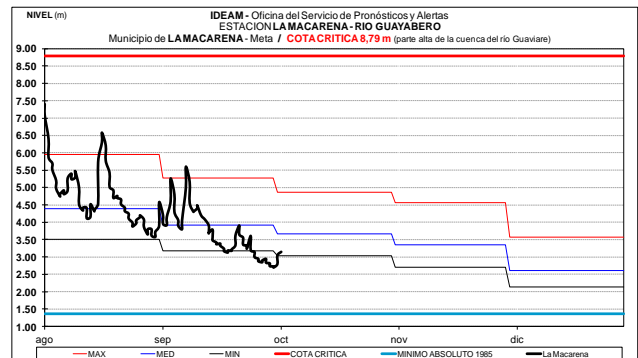
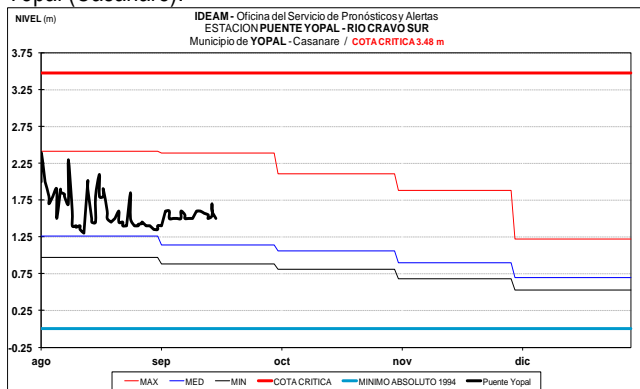
CUENCA DEL RÍO GUAVIARE

Los ríos Ariari y Guayabero, afluentes al río Guaviare reportan descenso en los niveles y valores bajos para la época.



CUENCA DEL RÍO CRAVO SUR

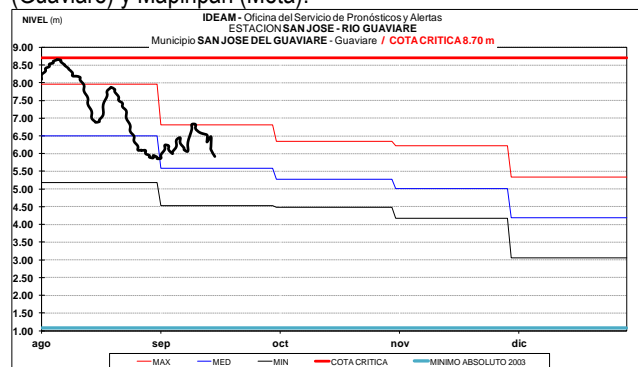
Ligeras oscilaciones en el nivel del río Cravo Sur, el cual es monitoreado en la estación Puente Yopal, en el municipio de Yopal (Casanare).

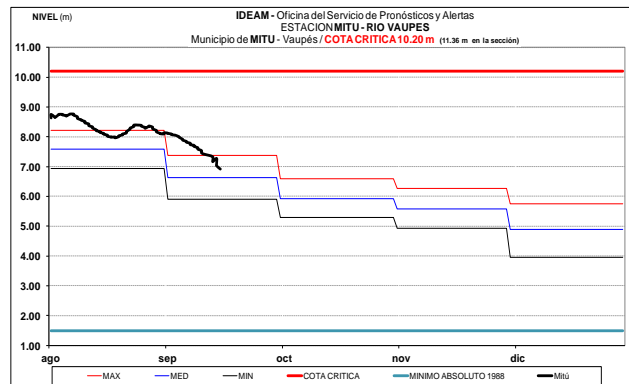
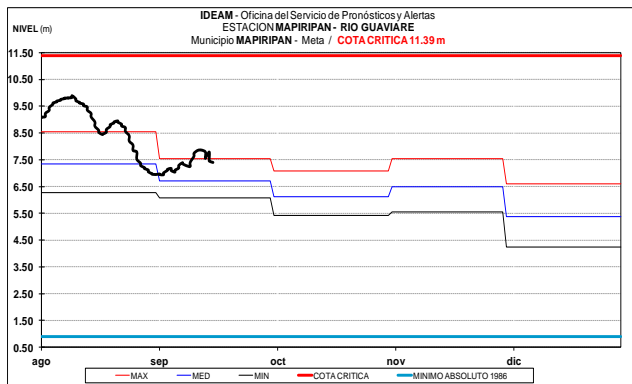


Se mantendrá el descenso en el nivel del río Guaviare, observado en los municipios de San José del Guaviare (Guaviare) y Mapiripán (Meta).

CUENCA DEL RÍO CASANARE

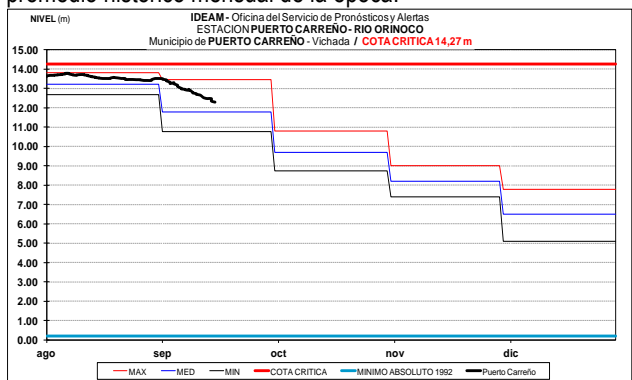
Ligeros ascenso en el nivel del río Casanare a la altura del municipio de Cravo Norte (Arauca), con valores dentro del rango de medios a bajos de acuerdo con los promedios históricos mensuales de la época.





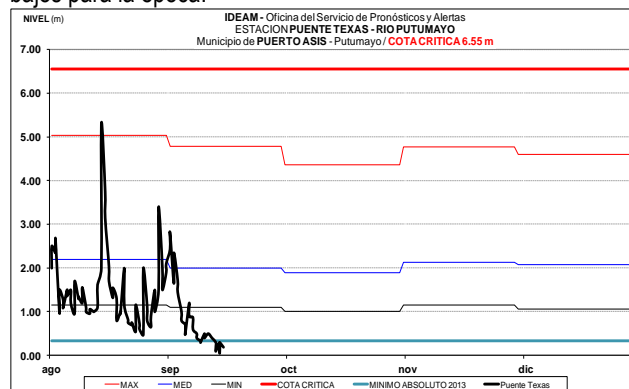
CUENCA DEL RÍO ORINOCO

El río Orinoco a la altura de la estación Puerto Carreño (Vichada), reporta tendencia al descenso en el nivel y valores alrededor del promedio histórico mensual de la época.



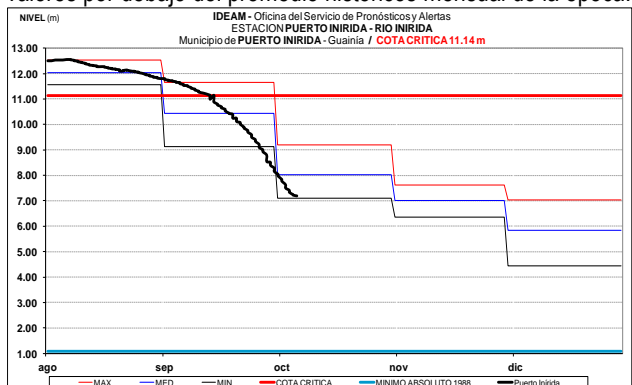
RÍO PUTUMAYO

En la parte alta del río Putumayo se registra descenso en los niveles, a la altura de las estaciones Puente Texas (municipio de Puerto Asís) y Puerto Leguizamo, con valores en el rango de bajos para la época.



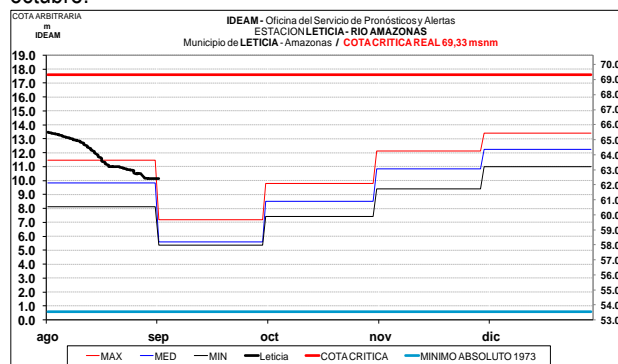
CUENCA DEL RIO INÍRIDA (CUENCA BAJA)

Persiste la tendencia de descenso en los niveles del río Inírida, monitoreado a la altura del municipio de Puerto Inírida, con valores por debajo del promedio históricos mensual de la época.



RÍO AMAZONAS

Niveles temporalmente estables reporta el río Amazonas a la altura de la ciudad de Leticia. Los valores actuales se encuentran alrededor del promedio histórico mensual de octubre.

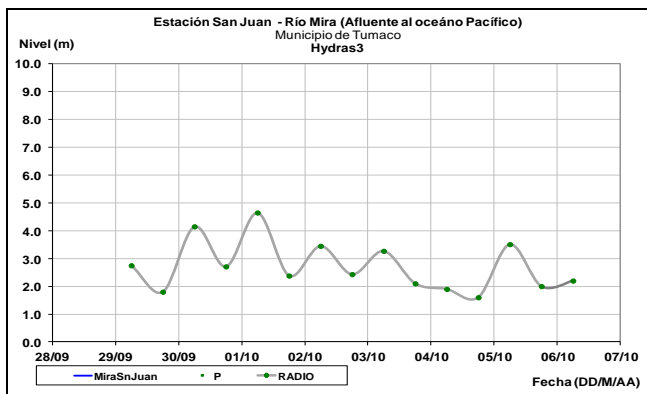


RÍO VAUPÉS

Permanece la tendencia de descenso en el nivel del río Vaupés a la altura de la estación Mitú, con valores en el rango promedio histórico para la época.

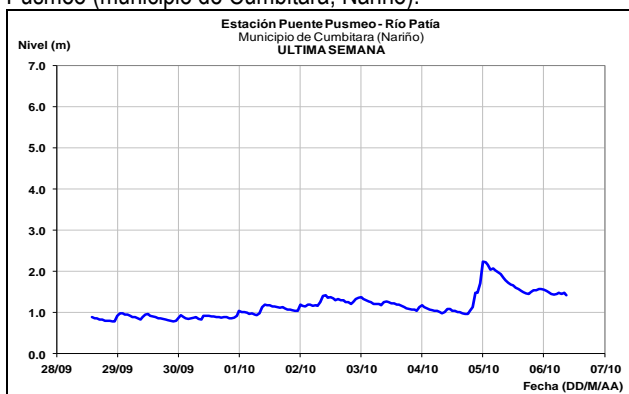
RÍO MIRA

Durante los últimos días se han registrado moderadas fluctuaciones en los niveles de la cuenca del río Mira, a la altura de la estación San Juan, en el municipio de San Andrés de Tumaco. De acuerdo con el pronóstico de lluvias no se descarta la ocurrencia de ascensos ligeros a moderados para horas de la madrugada de mañana.



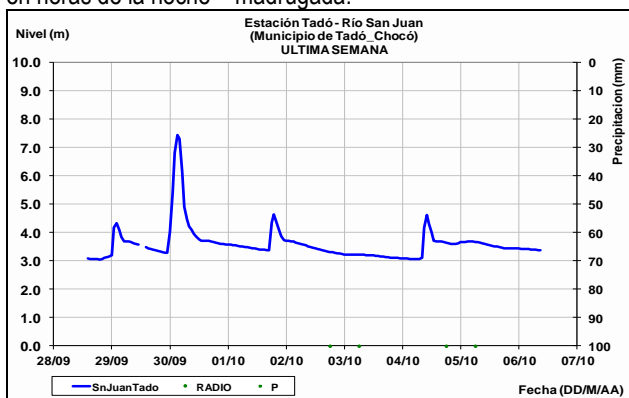
RIO PATÍA

En la cuenca baja del río Patía se registran moderado descenso en el nivel, los cuales son observados en la estación Puente Pusmeo (municipio de Cumbitara, Nariño).



RIO SAN JUAN

Durante los últimos tres días se han registrado descenso en el nivel del río San Juan, monitoreado a la altura del municipio de Tadó (Chocó). De acuerdo al pronóstico de lluvias se espera la ocurrencia de ascenso moderados a significativos del nivel del río en horas de la noche – madrugada.



ALERTA ROJA. PARA TOMAR ACCIÓN Advierte a los sistemas de prevención y atención de desastres sobre la amenaza que puede ocasionar un fenómeno con efectos adversos sobre la población, el cual requiere la atención inmediata por parte de la población y de los cuerpos de atención y socorro. Se emite una alerta sólo cuando la identificación de un evento extraordinario indique la probabilidad de amenaza inminente y cuando la gravedad del fenómeno implique la movilización de personas y equipos, interrumpiendo el normal desarrollo de sus actividades cotidianas.

ALERTA NARANJA. PARA PREPARARSE Indica la presencia de un fenómeno. No implica amenaza inminente y como tanto es catalogado como un mensaje para informarse y prepararse. El aviso implica vigilancia continua ya que las condiciones son propicias para el desarrollo de un fenómeno, sin que se requiera permanecer alerta.

ALERTA AMARILLA. PARA INFORMARSE Es un mensaje oficial por el cual se difunde información. Por lo regular se refiere a eventos observados, reportados o registrados y puede contener algunos elementos de pronóstico a manera de orientación. Por sus características pretéritas y futuras difiere del aviso y de la alerta, y por lo general no está encaminado a alertar sino a informar.

CONDICIONES NORMALES La información que se suministra se encuentra dentro de los rangos normales.

Director General
OMAR FRANCO TORRES

Jefe Oficina del Servicio de Pronósticos y Alertas
CHRISTIAN FELIPE EUSCATEGUI COLLAZOS

Hidrólogo de turno
María Costanza ROSERO MESA

Correo electrónico: alertasideam@gmail.com
Calle 25 D No. 96 B-70, Bogotá D. C.
Teléfono: PBX 3527160 - Ext. 1330-1334-1335-1336