



# INFORME HIDROLÓGICO DIARIO N° 290

Bogotá D.C., Sábado 17 de octubre de 2015

Hora de actualización 11:50 p.m.

Observación: el presente informe puede ser corregido y/o actualizado en el futuro. No representa una certificación oficial del IDEAM

**ALERTA ROJA. PARA TOMAR ACCIÓN**

**ALERTA NARANJA. PARA PREPARARSE**

**ALERTA AMARILLA. PARA INFORMARSE**

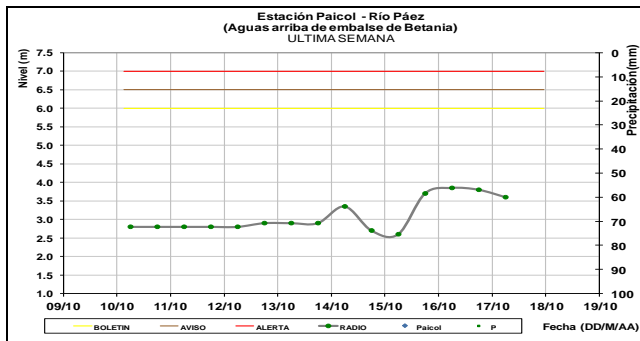
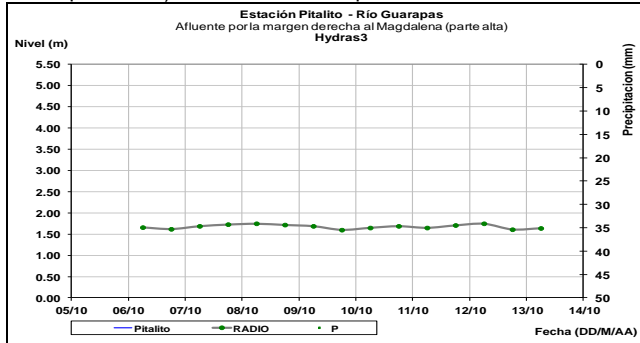
De acuerdo con la información registrada en las estaciones automáticas en tiempo real y los reportes telefónicos para los ríos en los cuales se cuenta con infraestructura de observación, se describe el estado de los niveles de los ríos en las principales cuencas del territorio nacional:

## CUENCA DEL RÍO MAGDALENA

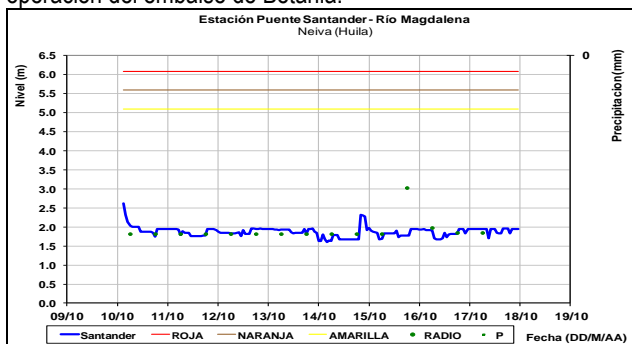
Niveles con tendencia estable en la cuenca Alta, descenso paulatino en la cuenca Media y a la altura de Barrancabermeja con leve ascenso y valores similares a los promedios mínimos históricos del mes de octubre. En la cuenca Baja registra un paulatino ascenso en los niveles.

### CUENCA ALTA

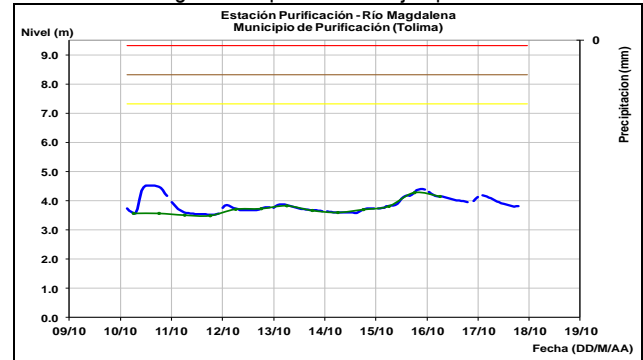
Estabilidad en los niveles se registra en el río Guarapas (estación Pitalito) y, moderado ascenso en el río Páez (estación Paicol municipio Paicol), ubicados en el departamento del Huila.



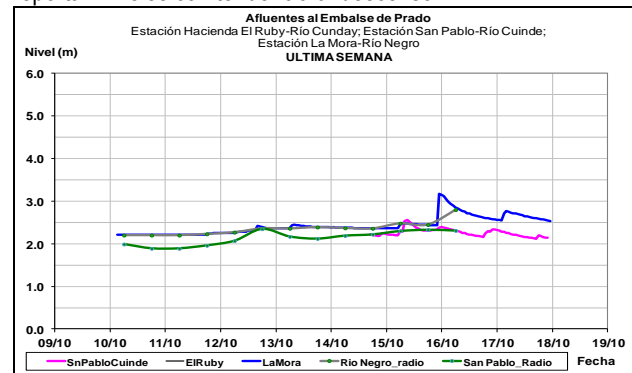
Ligeras fluctuaciones en los niveles del río Magdalena a la altura de la estación Puente Santander (Neiva-Huila), producto de la operación del embalse de Betania.



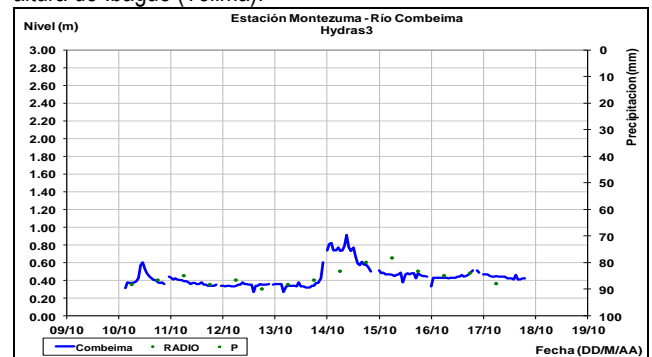
Los niveles del río Magdalena a la altura del municipio de Purificación (Tolima) con fluctuaciones y tendencia estable, los valores en el rango de los promedios bajos para este mes.



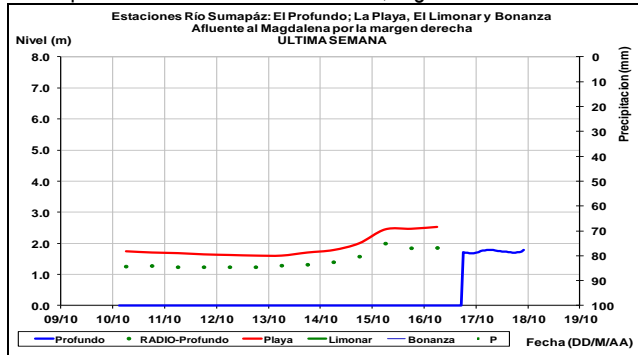
Los ríos Negro (estación La Mora municipio de Prado) y Cuinde (estación San Pablo municipio de Villarrica), afluentes al embalse de Prado, ubicados en el departamento del Tolima reportan niveles con tendencia al descenso.



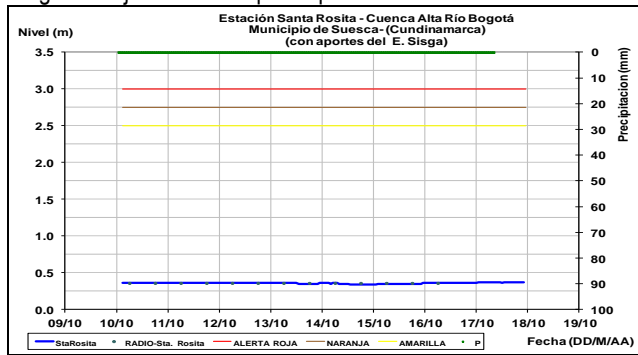
Niveles estables, con valores alrededor de los promedios bajos históricos de este mes, se registra en el río Combeima, a la altura de Ibagué (Tolima).



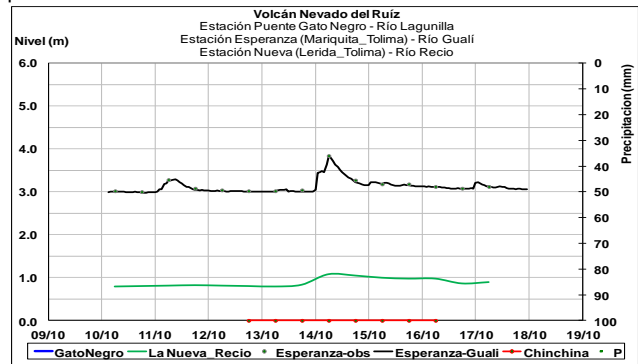
El río Sumapaz, monitoreado en la estación El Profundo, en el municipio de Cabrera – Cundinamarca, registra niveles estables.



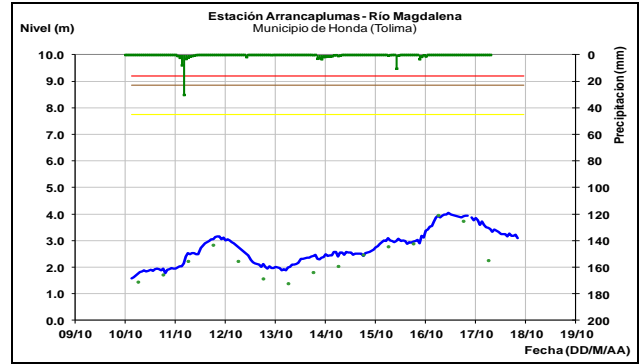
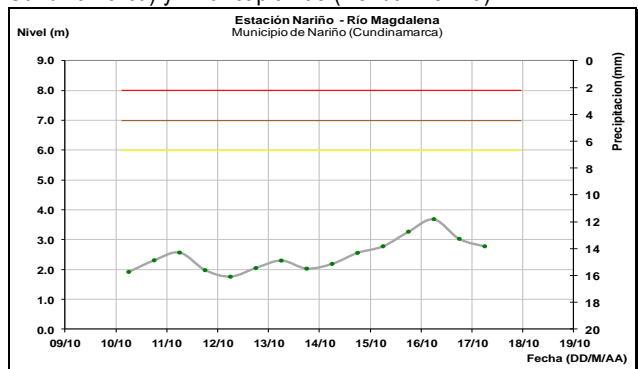
Comportamiento estable en los niveles del río Bogotá a la altura de la estación Santa Rosita (municipio de Suesca) y, valores en el rango de bajos históricos para época.



El río Gualí monitoreado en el municipio de Mariquita-Tolima, presenta tendencia estable en los niveles.

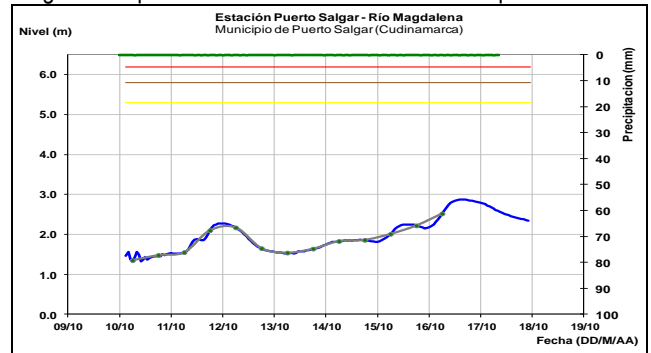


Ligero descenso en los niveles del río Magdalena en el sector comprendido entre las estaciones Nariño (Municipio Nariño-Cundinamarca) y Arrancaplumas (Honda -Tolima).

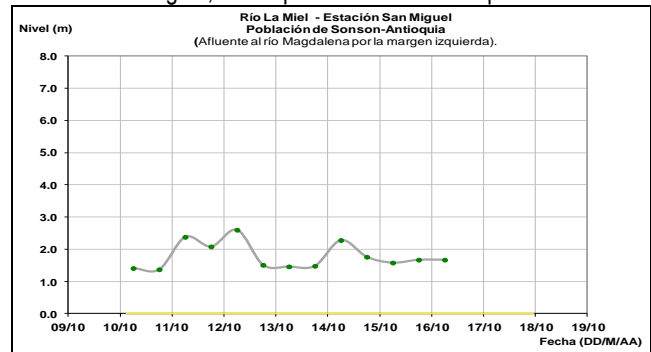


## CUENCA MEDIA

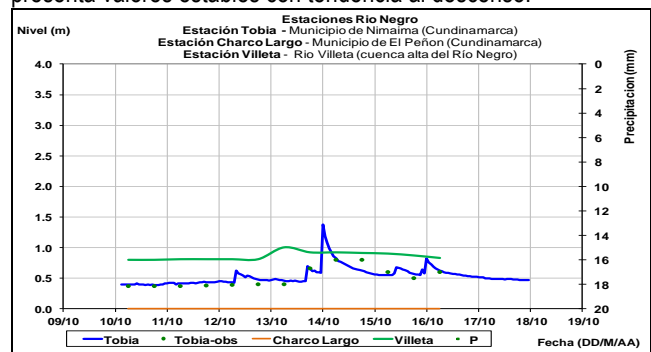
Descenso en el nivel del río Magdalena durante las últimas horas, registrado a la altura de los municipios de La Dorada (Caldas) y Puerto Salgar (Cundinamarca), con valores en el rango de los promedios mínimos históricos de la época.



Niveles estables en el río La Miel, monitoreado a la altura de la estación San Miguel, municipio de Sonsón-Antioquia.

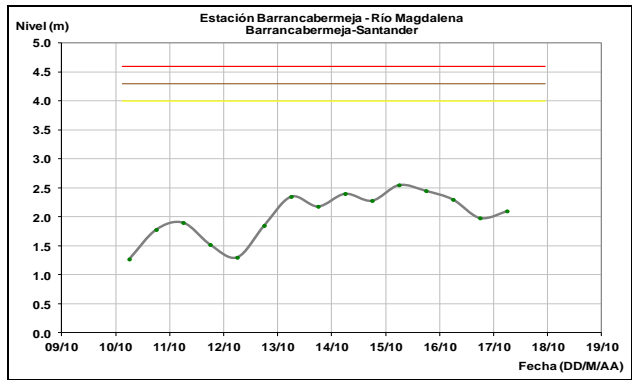
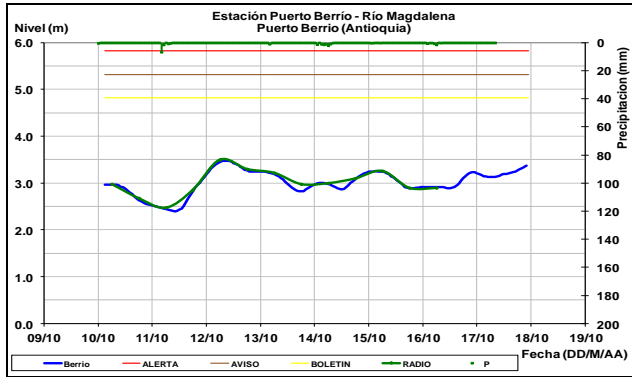


El nivel del río Negro en el municipio de Nimaima-Cund., presenta valores estables con tendencia al descenso.

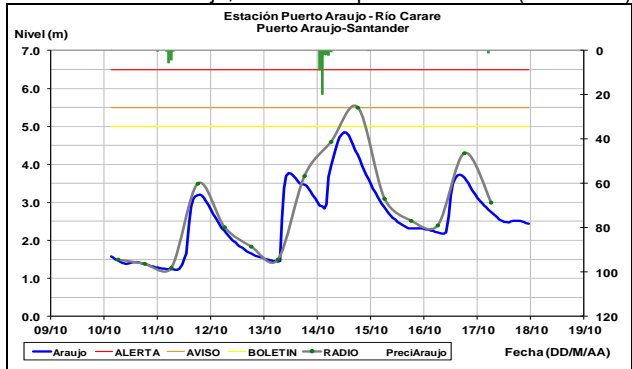


**ALERTA AMARILLA: NIVELES BAJOS EN EL RÍO MAGDALENA**

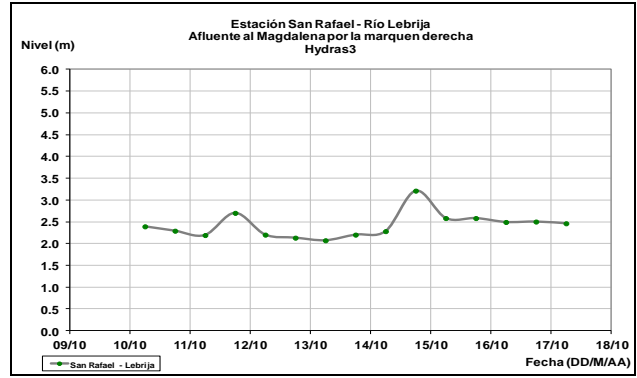
Para hoy el nivel del río Magdalena registró un leve ascenso, especialmente a la altura de Barrancabermeja, alcanzando un valor de 2.18 m. El nivel alcanza los registros promedios mínimos históricos de de octubre.



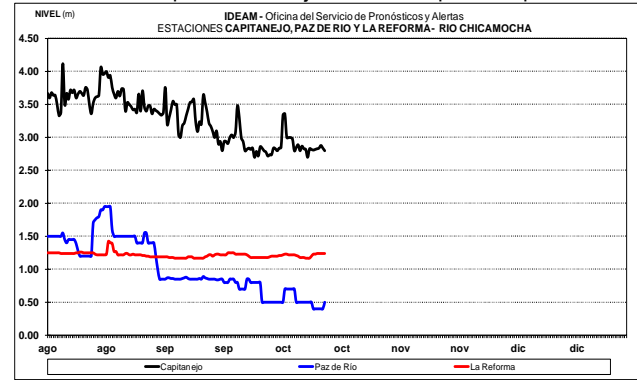
Niveles estables del río Carare monitoreado a la altura de la estación Puerto Araujo, en el municipio de Cimitarra (Santander).



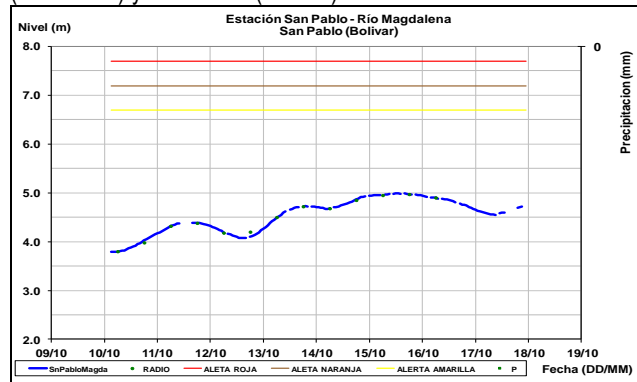
Se mantiene el nivel estable del río Lebrija (cuenca baja) a la altura de la estación San Rafael, en el municipio de Sabana de Torres – Santander.



Ligeras fluctuaciones y leve tendencia al ascenso en el nivel, se presenta en el río Chicamocha en las estaciones La Reforma (Sotaquirá), Paz de Río y Capitanejo-Santander, con valores alrededor de los promedios bajos históricas para la época.



Tendencia estable registra el nivel del río Magdalena en el tramo comprendido entre los municipios de Puerto Wilches (Santander) y San Pablo (Bolívar).



**CUENCA BAJA**

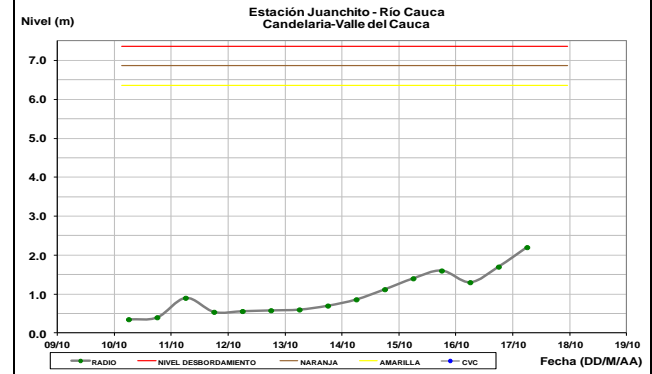
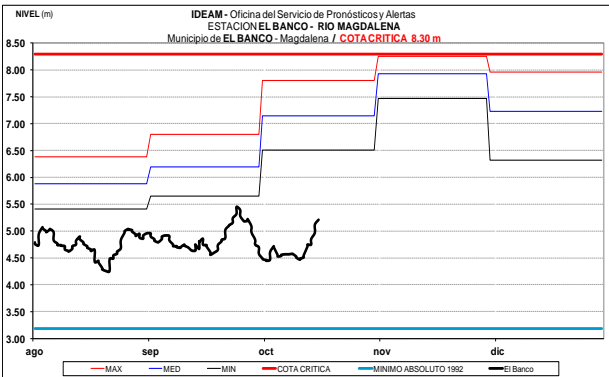
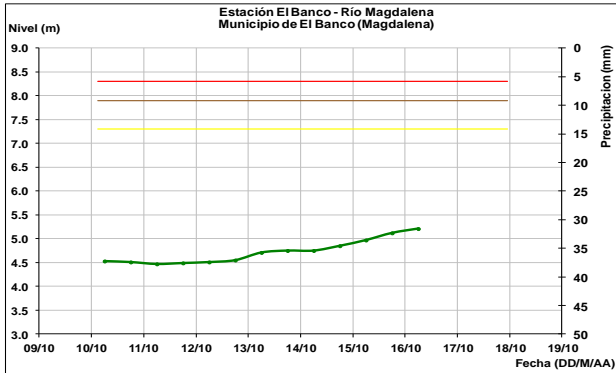
Sobre el cauce principal del río Magdalena a la altura del municipio de El Banco (Magdalena) reporta un incremento en los niveles, tendencia que prevalecerá para los próximos días, con valores en el rango de los mínimos históricos para esta época.

## CUENCA DEL RÍO CAUCA

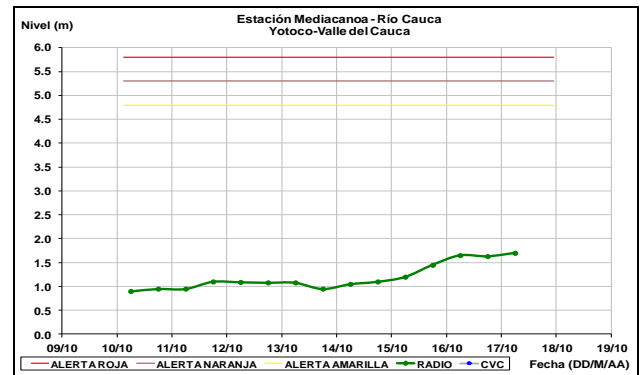
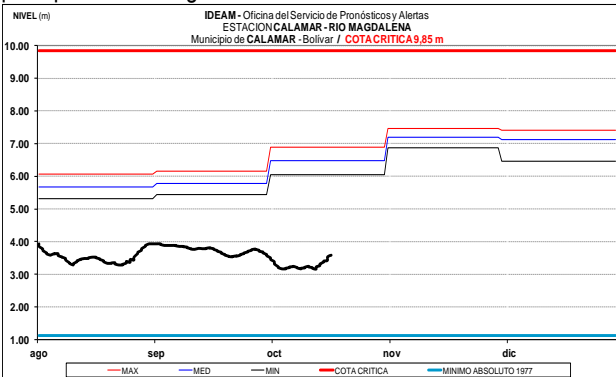
Leve incremento del nivel en la cuenca Alta y Media; en la cuenca Baja se estabiliza el nivel con valores por debajo de los promedios históricos para el mes de octubre.

### CUENCA ALTA

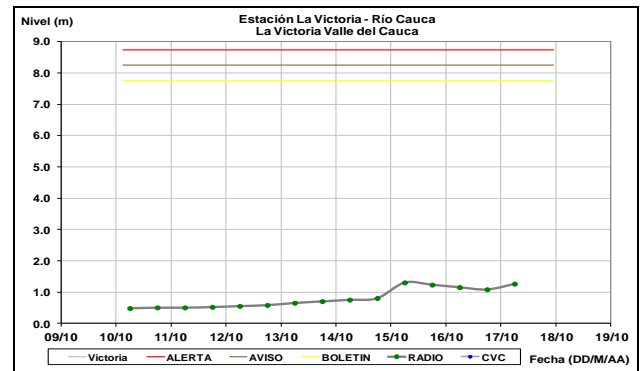
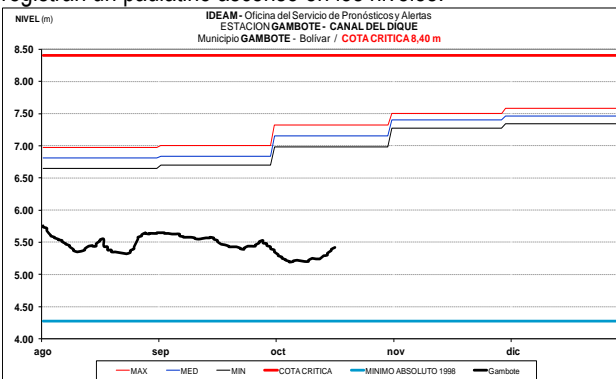
Paulatino ascenso en los niveles del río Cauca monitoreado en la estación Juanchito entre los municipios de Candelaria y Cali (Valle del Cauca), igualmente en la estación de La Victoria (Valle del Cauca); así como en la estación de Mediacanoa (Yotoco) registra niveles con tendencia al ascenso, valores en el rango de los promedios mínimos bajos para esta época.



En las estaciones Calamar (Bolívar) y San Pedrito (Suán, Atlántico), registra un ligero ascenso en los niveles en el cauce principal del río Magdalena.

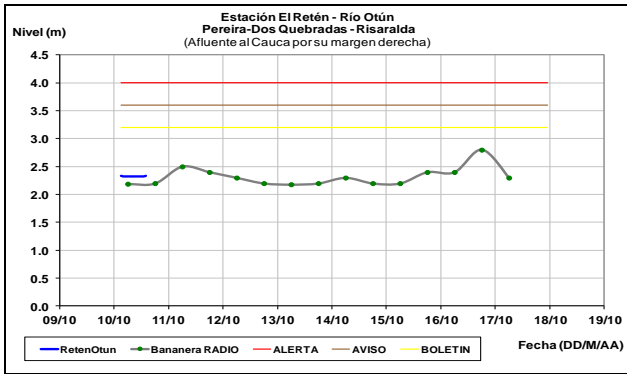


Los niveles del canal del Dique, municipio de Gambote (Bolívar), registran un paulatino ascenso en los niveles.

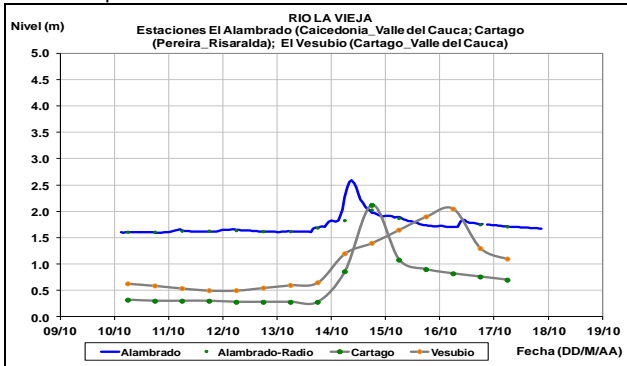


### CUENCA MEDIA

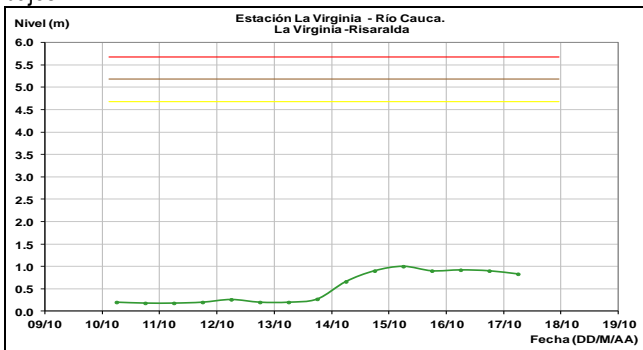
El nivel del río Otún en la estación El Retén (municipios de Dos Quebradas y Pereira, Risaralda) registra una tendencia al descenso.



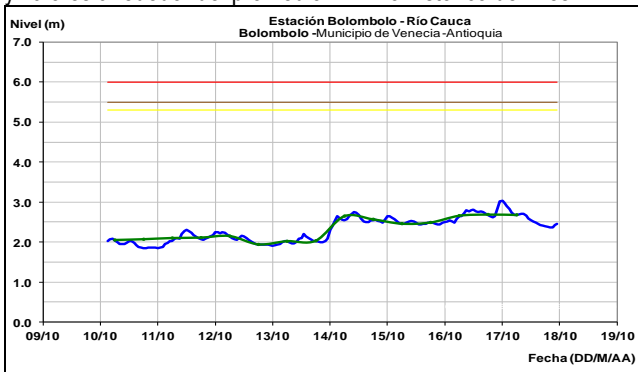
El nivel del río La Vieja, monitoreados en la estaciones Cartago en el Valle del Cauca, presenta ligeras fluctuaciones con tendencia paulatina al descenso.



El nivel del río Cauca a la altura de la estación La Virginia (Risaralda), registra niveles estables, con valores en el rango de bajos.

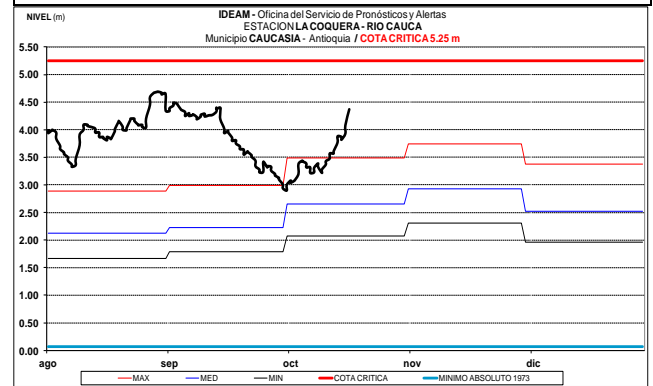
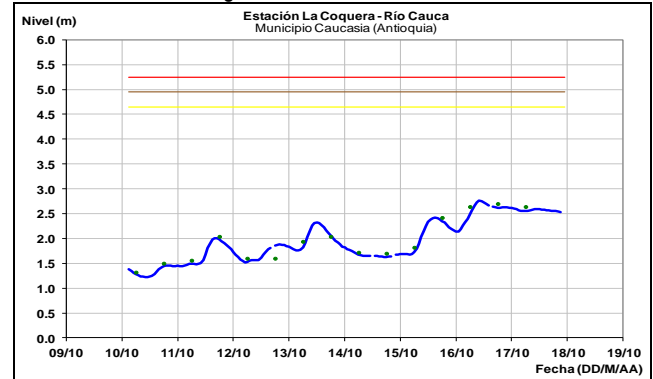


El río Cauca en la estación Bolombolo (municipio de Venecia - Antioquia), registra una tendencia leve al descenso en los niveles y valores alrededor del promedio mínimo histórico del mes.

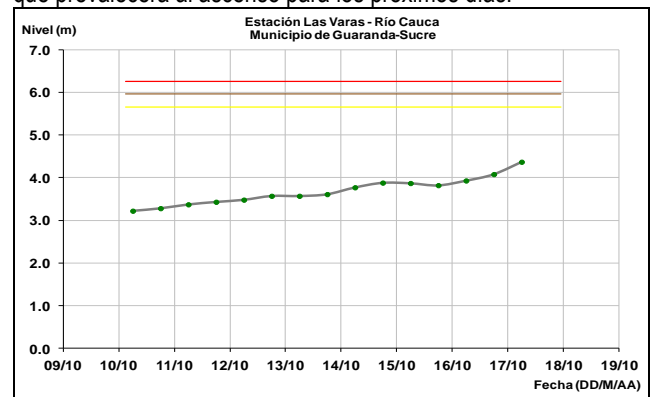


## CUENCA BAJA

El río Cauca a la altura del municipio de Caucasia, registra niveles estables, tendencia que se espera prevalezca durante las horas de la madrugada.



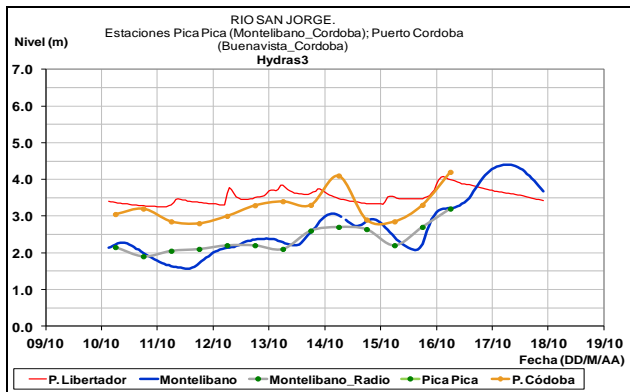
El río Cauca a la altura de la estación Las Varas (Municipio Guaranda) registra paulatino ascenso en los niveles, tendencia que prevalecerá al ascenso para los próximos días.



## CUENCA DEL RÍO SAN JORGE

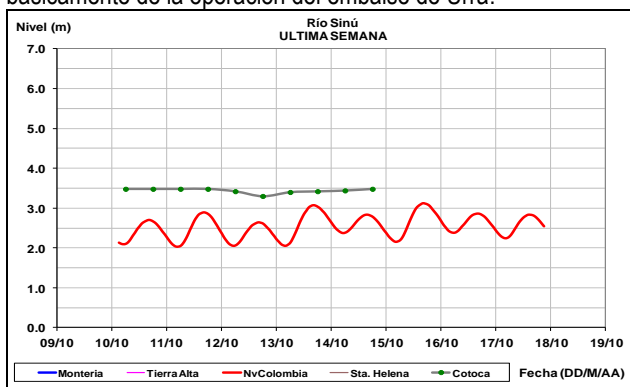
### ALERTA NARANJA: POR NIVELES ALTOS DEL RIO SAN JORGE

Continúa con este nivel de alerta, sin embargo, los niveles del río San Jorge a la altura de la estación Montelíbano en el municipio de Montelíbano-Córdoba durante las últimas horas han presentado tendencia de descenso en el nivel debido a la disminución de las lluvias sobre la cuenca alta. El IDEAM recomienda especial atención a la ciudadanía en general y a los comités de Gestión del Riesgo Local, estar atentos al comportamiento y fluctuación de los niveles en el transcurso de la madrugada.



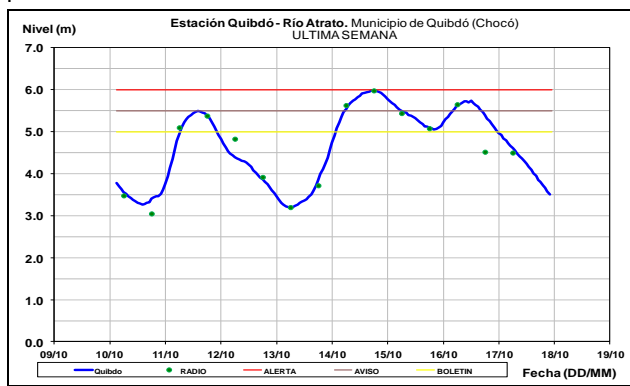
### CUENCA DEL RÍO SINÚ

Ligeras variaciones en el nivel río Sinú a la altura de las estaciones Nueva Colombia, Montería y Cotoca Abajo (municipio de Loricá), ubicadas en el departamento de Córdoba, producto básicamente de la operación del embalse de Urrá.



### CUENCA DEL RÍO ATRATO

Tendencia de descenso en el nivel del río Atrato debido a la disminución de las lluvias en la cuenca alta. Los niveles se encuentran en el rango de altos para la época.

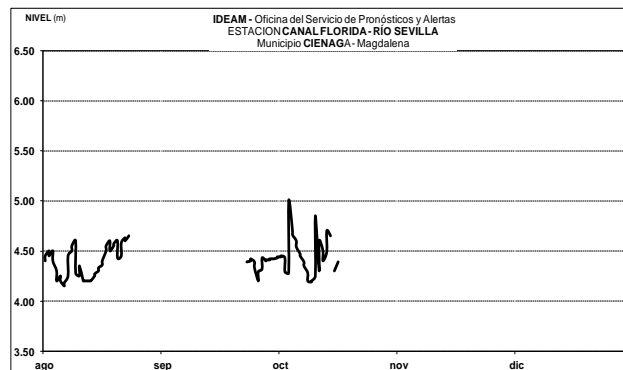
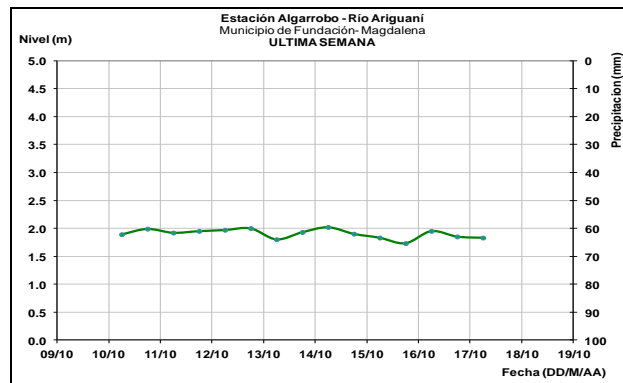
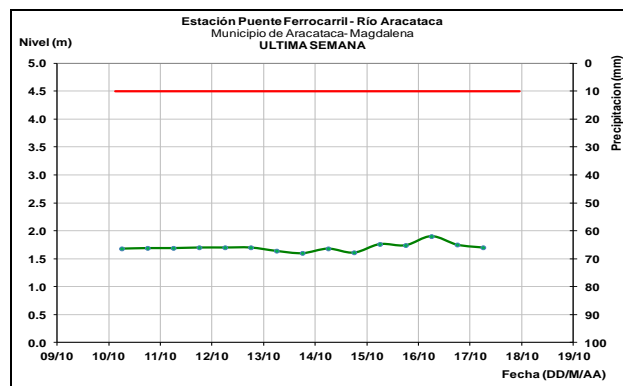
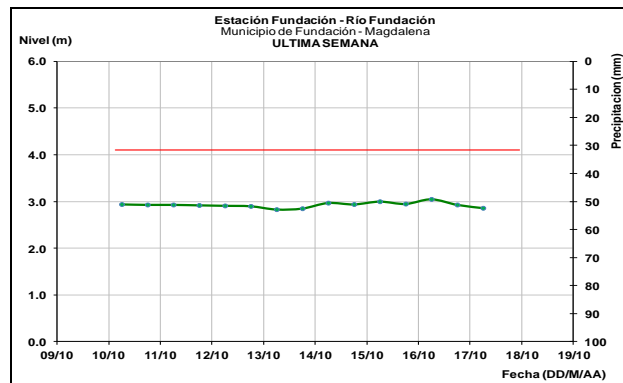


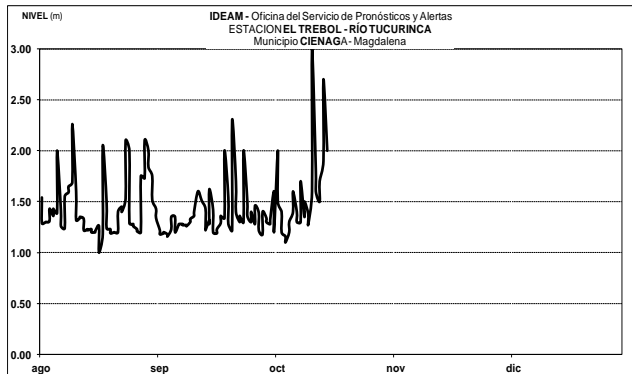
### OTRAS CUENCAS

#### SIERRA NEVADA DE SANTA MARTA

Los niveles de los ríos que descienden de la Sierra Nevada de Santa Marta, en especial los ríos: Fundación, Aracataca, Sevilla, Tucurín y Ariguani por el flanco Occidental de la Sierra

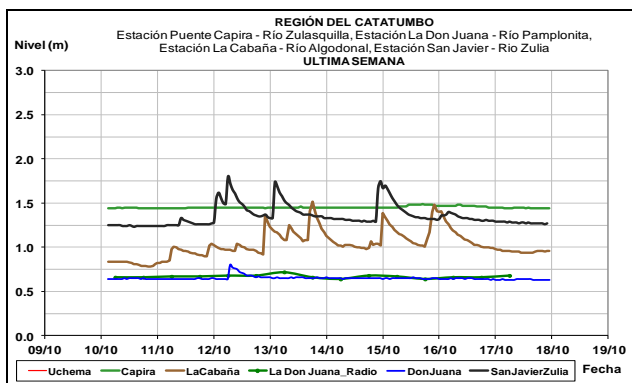
registran una tendencia al descenso en los niveles., condición que prevalecerá para este fin de semana.





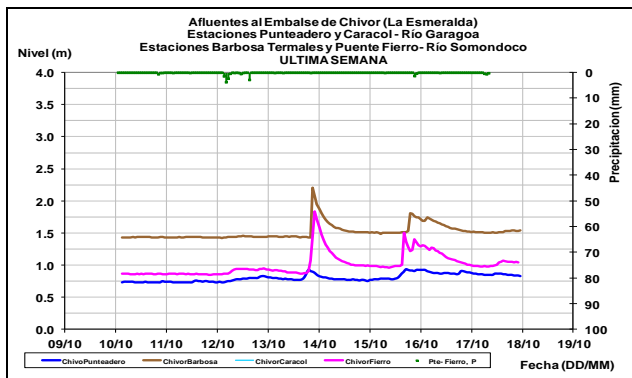
### CUENCA DEL CATATUMBO

Los ríos de la cuenca del Catatumbo como el Zulia, Pamplonita, Táchira, Peralonso, Salazar y, el río Algodonal registran condiciones estables, con valores que se encuentran en el rango de mínimos históricos para la época.



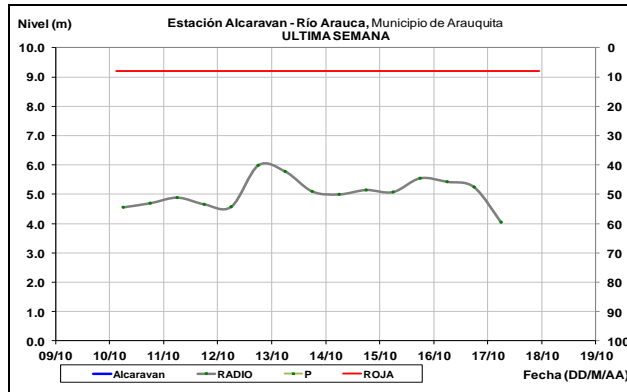
### AFLUENTES AL EMBALSE DE LA ESMERALDA (CHIVOR)

Para las próximas horas, se presenta descenso del nivel en los ríos Garagoa y Somondoco, afluentes del embalse La Esmeralda (Chivor).



### CUENCA DEL RÍO ARAUCA

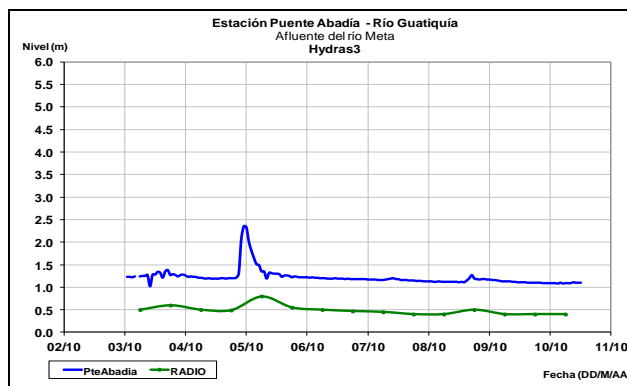
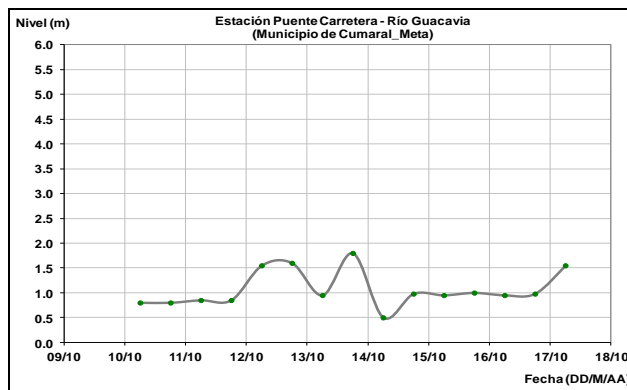
Niveles en descenso registra sobre el cauce principal del río Arauca, monitoreado a la altura del municipio de Arauquita en la estación El Alcaraván.

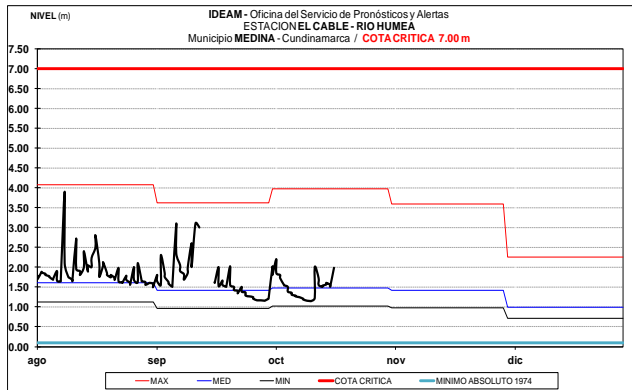


### CUENCA DEL RÍO META

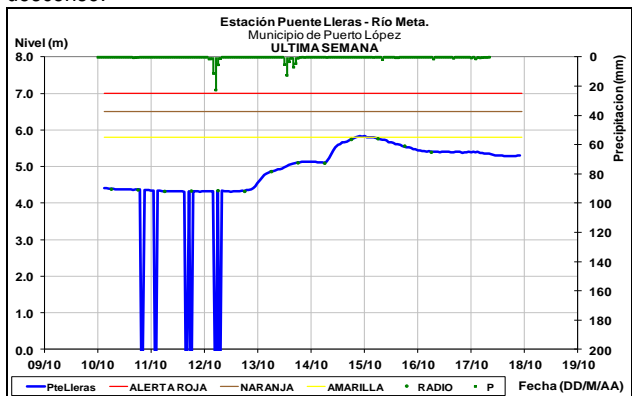
**ALERTA AMARILLA:** PROBABILIDAD DE INCREMENTOS SÚBITOS EN LOS NIVELES DE LA CUENCA ALTA RÍO META.

Los ríos que descienden del piedemonte Llanero, registran niveles estables; sin embargo, se mantiene este nivel de Alerta por cuanto, se prevé lluvias en la cuenca Alta del río Meta. El IDEAM recomienda a la comunidad en general estar atentos a las posibles fluctuaciones y probabilidad de crecientes súbitas en los niveles de los ríos del piedemonte Llanero Guejar, Guayabero, Guayuriba, Guatiquía, Guacavía, Humea.



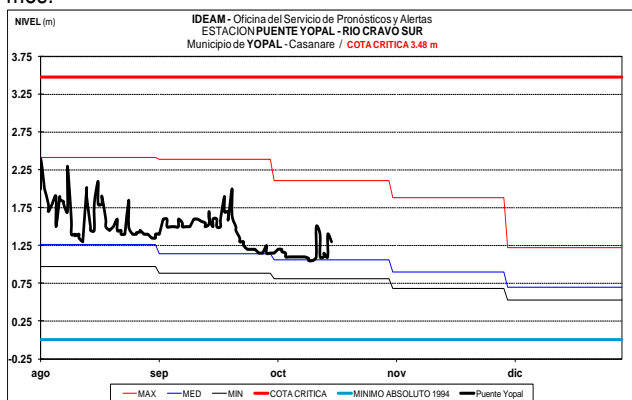


El nivel del río Meta, registrado en las últimas horas a la altura de Puerto López, mantiene valores altos, y con tendencia actual al descenso.



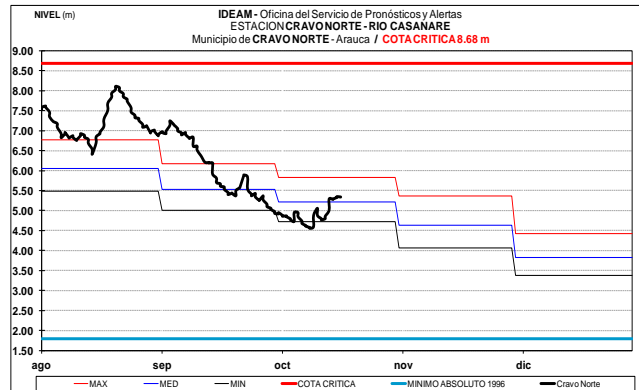
### CUENCA DEL RÍO CRAVO SUR

El río Cravosur monitoreado en la estación Puente Yopal, en el municipio de Yopal (Casanare), registra ligeras fluctuaciones en los niveles, con valores en el rango de los valores promedios del mes.



### CUENCA DEL RÍO CASANARE

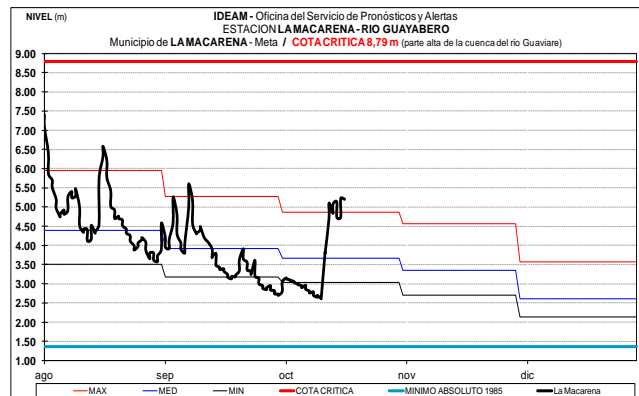
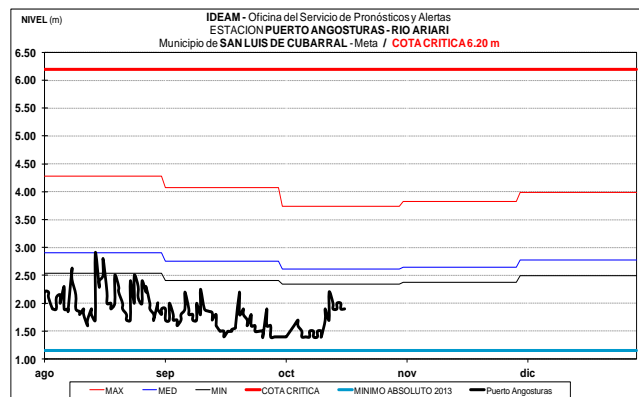
El río Casanare monitoreado a la altura del municipio de Cravonorte (Arauca), registra niveles con tendencia al ascenso, con valores similares a los promedios históricos de octubre.



### CUENCA DEL RÍO GUAVIARE

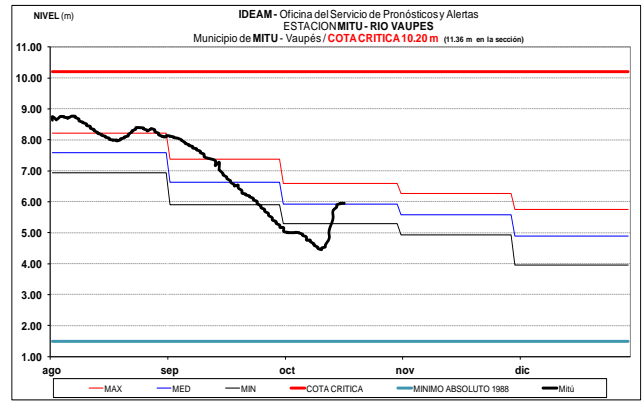
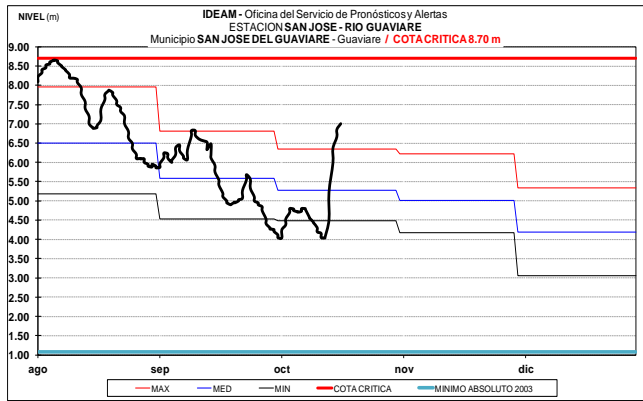
**ALERTA AMARILLA:** PROBABILIDAD DE INCREMENTOS SÚBITOS EN LOS NIVELES DE LA CUENCA DEL RÍO GUAVIARE

Continúa registrando incremento en los niveles, debido a las lluvias reportadas de carácter fuerte sobre la cuenca alta de los ríos Guayabero y Guejar, afluentes principales al río Guaviare. El IDEAM recomienda en especial a los Comités de Gestión del Riesgo Local, y a la comunidad en general, estar muy atentos al comportamiento y variación de los niveles del río, dado que se podría generar el tránsito de una onda de creciente en el transcurso del día en el municipio de San José de Guaviare.



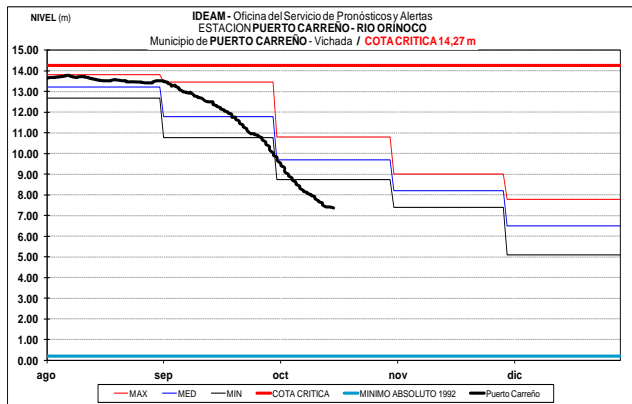
Moderado ascenso en el nivel registra el río Guaviare monitoreado en los municipios de San José del Guaviare (Guaviare) y Mapiripán (Meta), con valores en el rango de los promedios altos históricos para la época.





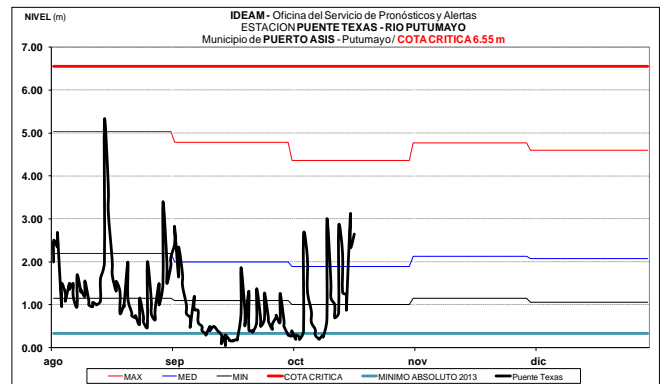
## CUENCA DEL RÍO ORINOCO

Continúa la tendencia al descenso en el nivel el río Orinoco a la altura de la estación Puerto Carreño (Vichada), y valores bajos respecto al promedio histórico mensual de la época.



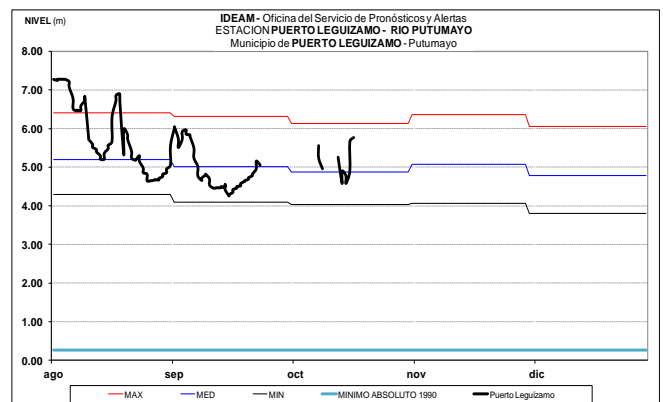
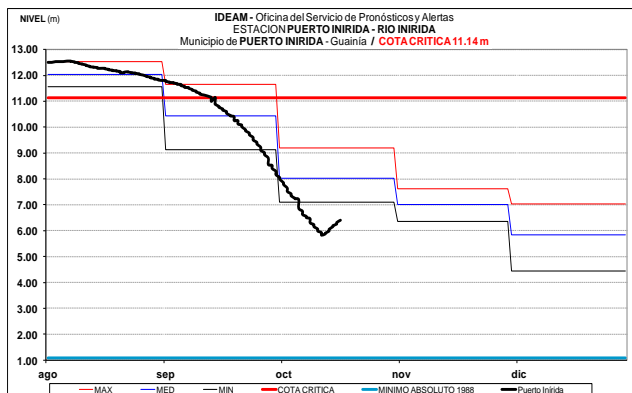
## RÍO PUTUMAYO

Moderadas fluctuaciones en los niveles del río Putumayo en la cuenca alta, monitoreado en las estaciones Puento Texas (municipio de Puerto Asís) y Puerto Leguizamo, con tendencia al descenso, y valores en el rango de los promedios históricos para este mes.



## CUENCA DEL RIO INÍRIDA (CUENCA BAJA)

Leve incremento en los niveles del río Inírida, monitoreado a la altura del municipio de Puerto Inírida, con valores considerados de estados bajos respecto al promedio histórico mensual de la época.

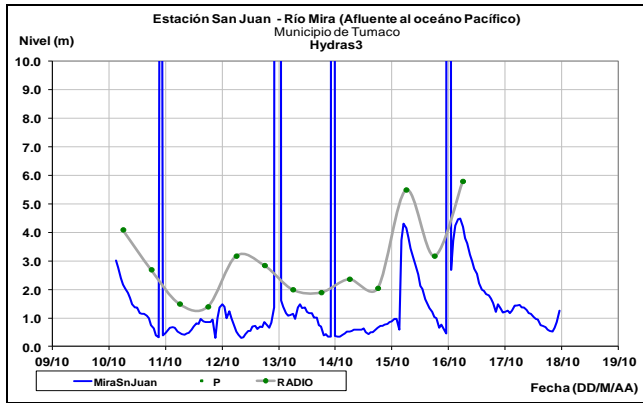


## RÍO VAUPÉS

Tendencia al ascenso en el nivel del río Vaupés, a la altura de la estación Mitú, con valores alrededor de los promedios históricos para este mes.

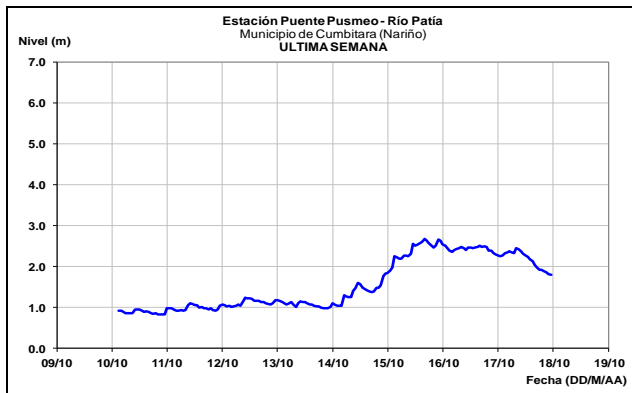
## RÍO MIRA

El nivel del río Mira a la altura de la estación San Juan (municipio de San Andrés de Tumaco), registra fluctuaciones con tendencia al ascenso en los niveles durante las últimas horas, como producto de la disminución de las lluvias se presentaron en la región en días anteriores.



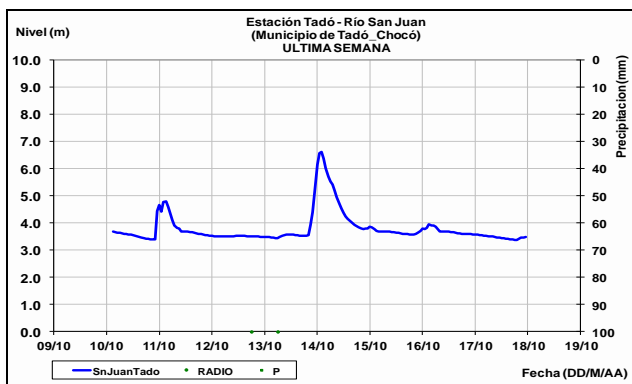
## RIO PATÍA

El río Patía monitoreado en la estación Puente Pusmeo (municipio de Cumbitara –Nariño) registra niveles con moderado comportamiento estable.



## RIO SAN JUAN DE ATRATO

Niveles estables registra el río San Juan de Atrato, monitoreado a la altura del municipio de Tadó (Chocó).



**ALERTA ROJA. PARA TOMAR ACCIÓN** Advierte a los sistemas de prevención y atención de desastres sobre la amenaza que puede ocasionar un fenómeno con efectos adversos sobre la población, el cual requiere la atención inmediata por parte de la población y de los cuerpos de atención y socorro. Se emite una alerta sólo cuando la identificación de un evento extraordinario indique la probabilidad de amenaza inminente y cuando la gravedad del fenómeno implique la movilización de personas y equipos, interrumpiendo el normal desarrollo de sus actividades cotidianas.

**ALERTA NARANJA. PARA PREPARARSE** Indica la presencia de un fenómeno. No implica amenaza inmediata y como tanto es catalogado como un mensaje para informarse y prepararse. El aviso implica vigilancia continua ya que las condiciones son propicias para el desarrollo de un fenómeno, sin que se requiera permanecer alerta.

**ALERTA AMARILLA. PARA INFORMARSE** Es un mensaje oficial por el cual se difunde información. Por lo regular se refiere a eventos observados, reportados o registrados y puede contener algunos elementos de pronóstico a manera de orientación. Por sus características pretéritas y futuras difiere del aviso y de la alerta, y por lo general no está encaminado a alertar sino a informar.

**CONDICIONES NORMALES** La información que se suministra se encuentra dentro de los rangos normales.

Director General  
**OMAR FRANCO TORRES**

Jefe Oficina del Servicio de Pronósticos y Alertas  
**CHRISTIAN FELIPE EUSCATEGUI COLLAZOS**

Hidrólogo de turno  
**Sergio Armando BARBOSA CASAS**

Correo electrónico: [alertasideam@gmail.com](mailto:alertasideam@gmail.com)  
Calle 25 D No. 96 B-70. Bogotá D. C.  
Teléfono: PBX 3527160 - Ext. 1330-1334-1335-1336