



INFORME HIDROLÓGICO DIARIO N° 264

Bogotá D.C., domingo 20 de septiembre de 2015
Hora de actualización 11:30 a. m.

Observación: el presente informe puede ser corregido y/o actualizado en el futuro. No representa una certificación oficial del IDEAM

ALERTA ROJA. PARA TOMAR ACCIÓN

ALERTA NARANJA. PARA PREPARARSE

ALERTA AMARILLA. PARA INFORMARSE

De acuerdo con la información registrada en las estaciones automáticas en tiempo real y los reportes telefónicos para los ríos en los cuales se cuenta con infraestructura de observación, se describe el estado de los niveles de los ríos en las principales cuencas del territorio nacional:

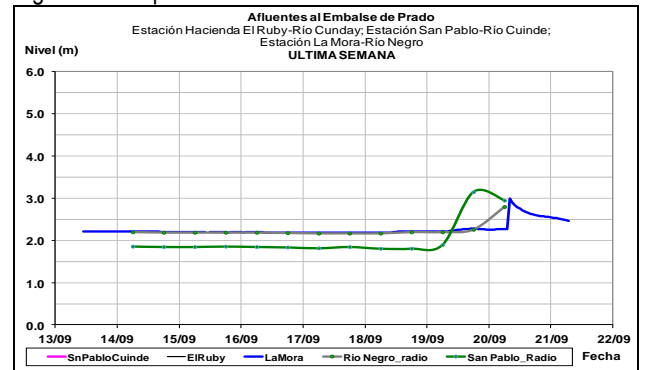
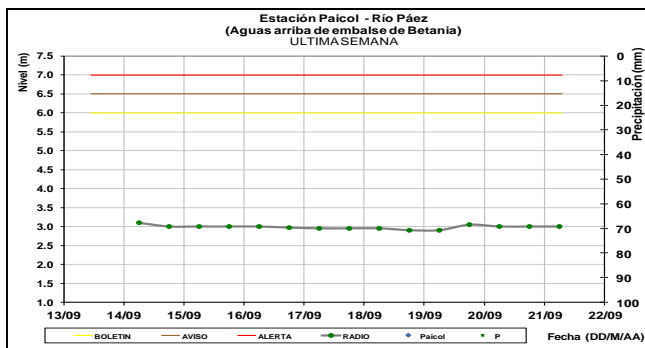
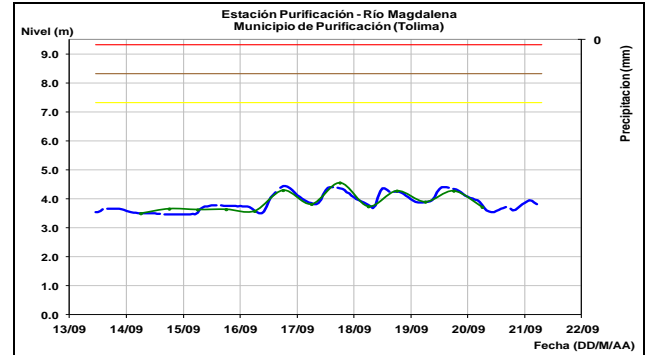
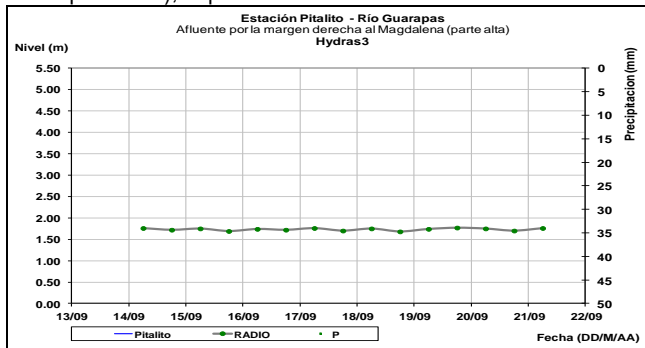
CUENCA DEL RÍO MAGDALENA

Predomina una condición de descenso en los niveles tanto en el cauce principal como en los principales afluentes en la cuenca del río Magdalena.

CUENCA ALTA

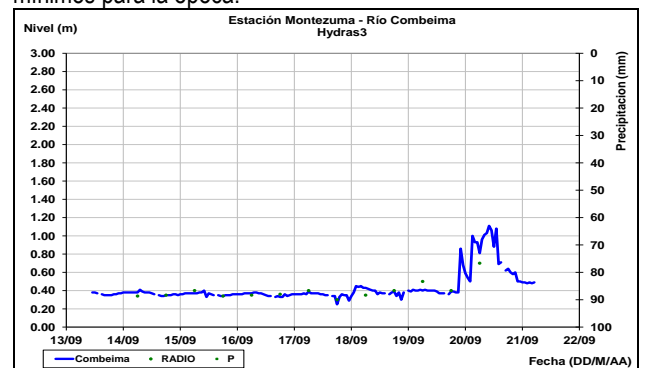
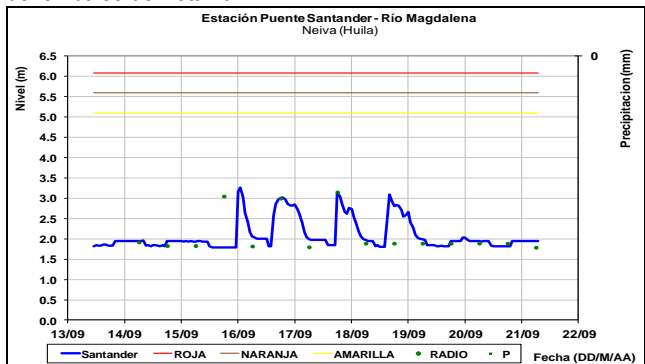
Se mantiene el comportamiento estable en los niveles de los ríos Guarapas (municipio de Pitalito) y Páez (estación Paicol, municipio Paicol), departamento del Huila.

Fluctuaciones en el nivel del río Magdalena a la altura de la estación Purificación en el municipio de Purificación (Tolima).



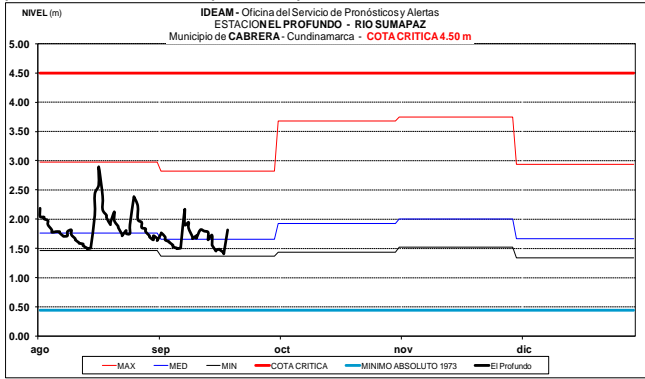
El nivel del río Magdalena en la estación Puente Santander (Neiva, Huila), registra niveles estables, producto de la operación del embalse de Betania.

Ligero ascenso en los niveles de los ríos Combeima y Coello, a la altura de Ibagué (Tolima), con valores en el intervalo de mínimos para la época.

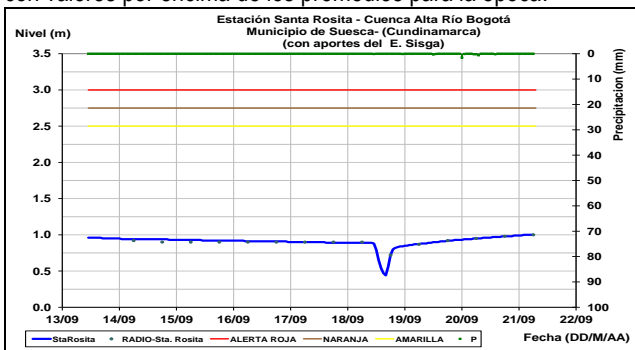


El río Sumapaz en el departamento de Cundinamarca, monitoreado en la estación El Profundo (municipio de Cabrera),

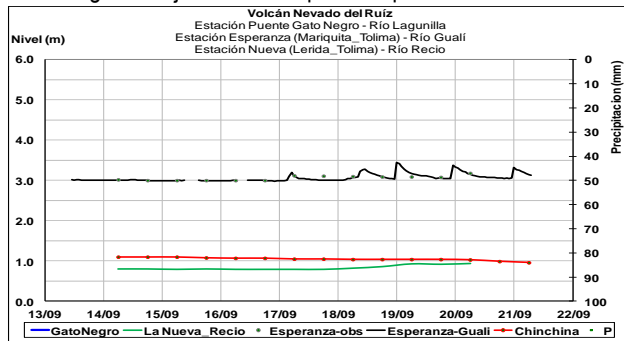
registra ascenso en el nivel, con valores por encima de los promedios históricos para la época.



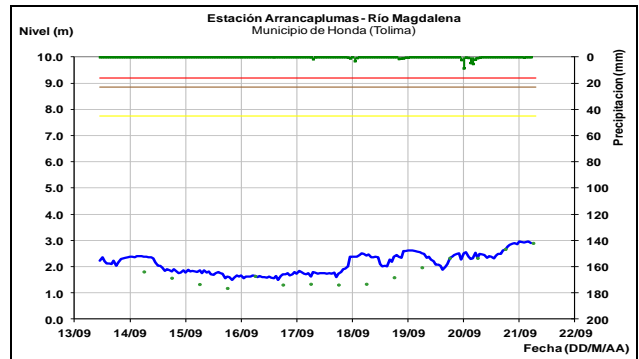
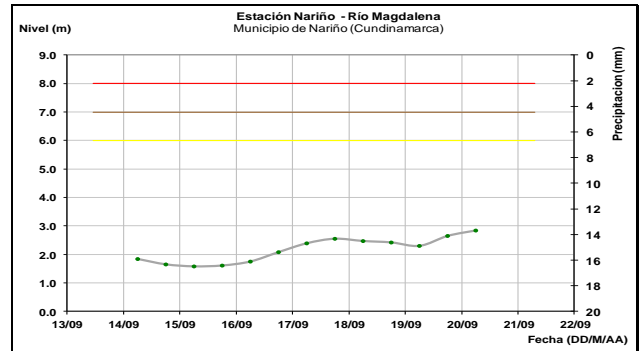
Se mantiene el descenso en el nivel del río Bogotá, de acuerdo con el reporte de la estación Santa Rosita (municipio de Suesca), con valores por encima de los promedios para la época.



Leves fluctuaciones dentro de un comportamiento estable se registran en los niveles de los ríos Guail, Recio (Tolima) y Chinchiná (Caldas), que drenan del Nevado del Ruíz, con valores en el rango de bajos históricos para la época.

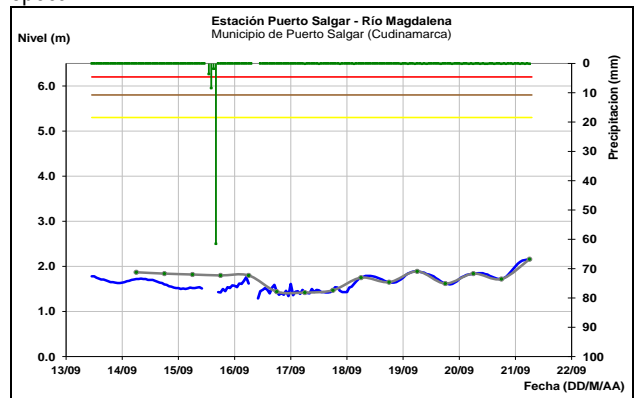


Ligeras fluctuaciones con tendencia al ascenso presenta el nivel del río Magdalena en el sector comprendido entre las estaciones Nariño (Nariño, Cundinamarca) y Arrancaplumas (Honda, Tolima).

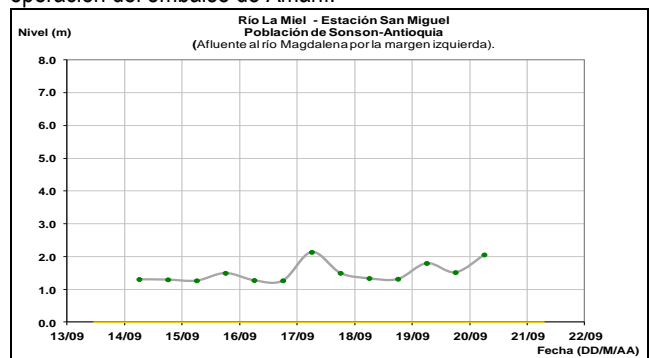


CUENCA MEDIA

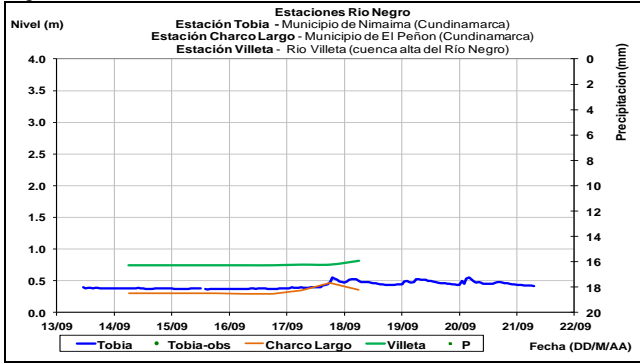
Comportamiento estable en el nivel del río Magdalena, a la altura de los municipios de La Dorada (Caldas) y Puerto Salgar (Cundinamarca), con valores en el rango de mínimos para la época.



El nivel del río La Miel a la altura de la estación San Miguel (Sonsón, Antioquia) registra un ligero ascenso producto de la operación del embalse de Amani.

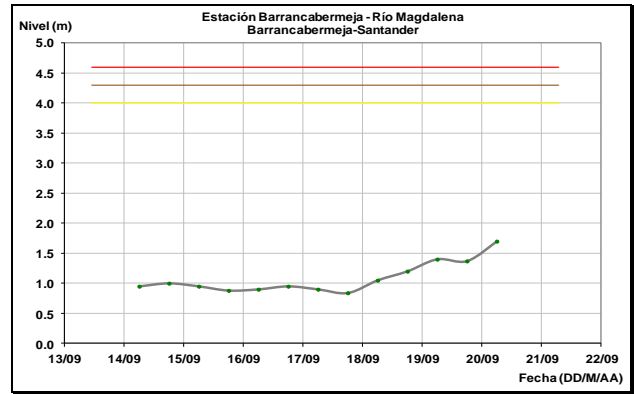
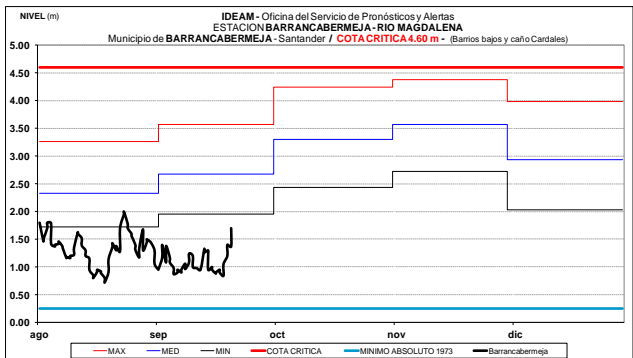
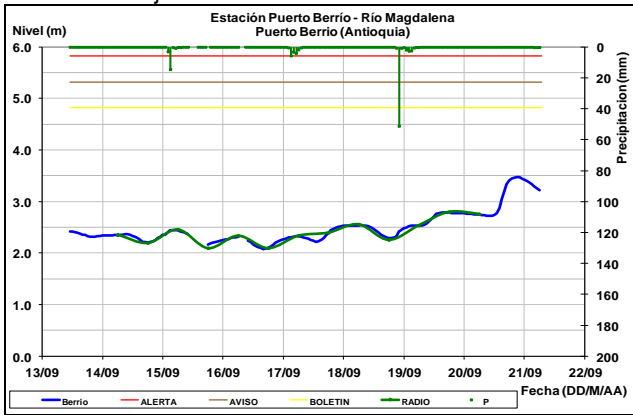


El río Negro afluente al río Magdalena, monitoreado a la altura de la estación Tobia en el municipio de Nimaima (Cundinamarca) registra leves fluctuaciones con tendencia al descenso.

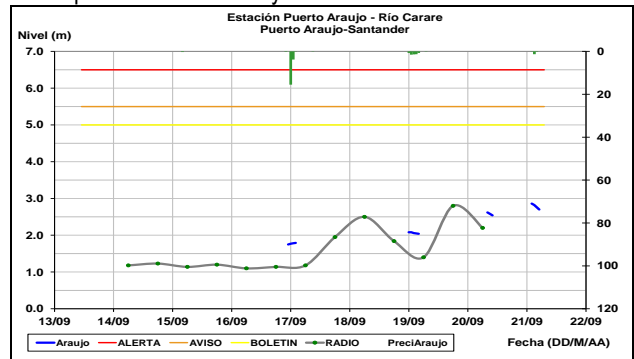


ALERTA AMARILLA: NIVELES BAJOS EN EL RÍO MAGDALENA

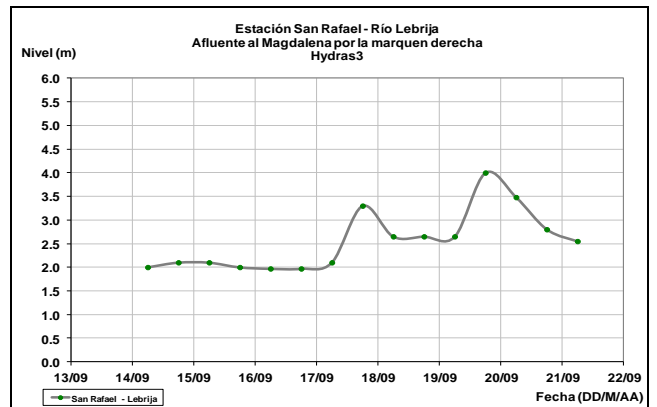
Dado que continúan los niveles por debajo de los promedios mínimos para el mes de septiembre en el río Magdalena a la altura de Barrancabermeja (Santander), se sugiere mantener este nivel de alerta frente a la posibilidad que los niveles permanezcan en este rango de valores bajos, lo cual puede ocasionar algunas restricciones en la navegación fluvial en el sector Puerto Salgar - Barrancabermeja.



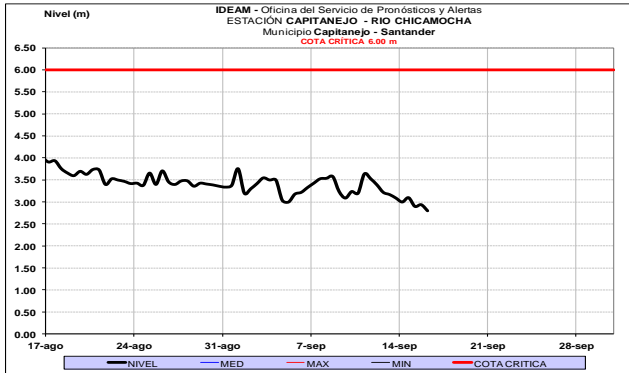
El nivel del río Carare a la altura de la estación Puerto Araujo en el municipio de Cimitarra (Santander) registra valores alrededor de los promedios mínimos y con tendencia estable.



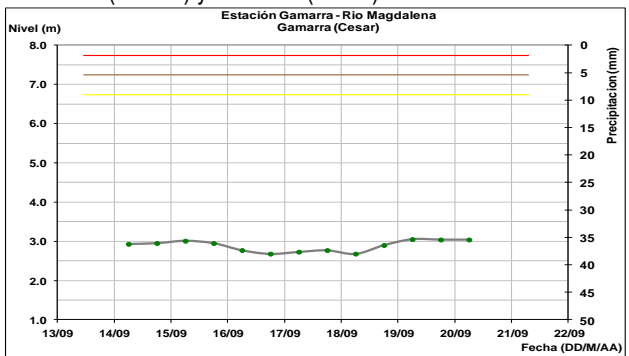
Los niveles del río Lebrija en la cuenca baja en la estación San Rafael, en el municipio de Sabana de Torres, Santander, niveles con comportamiento de descenso. No se descarta la ocurrencia de ascenso moderados de acuerdo con el pronóstico de lluvias para el día de hoy.



Ligeras fluctuaciones con tendencia general al descenso se registra en el nivel del río Chicamocha, monitoreado en la cuenca media en el municipio de Capitanejo (Santander).

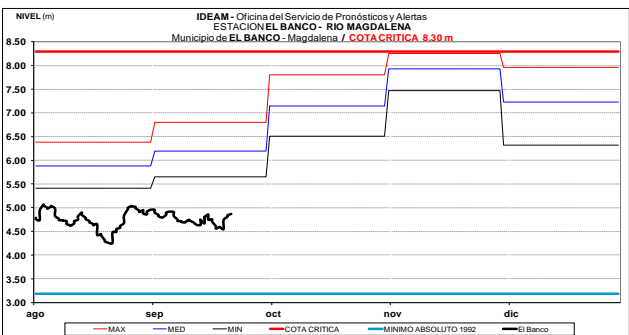
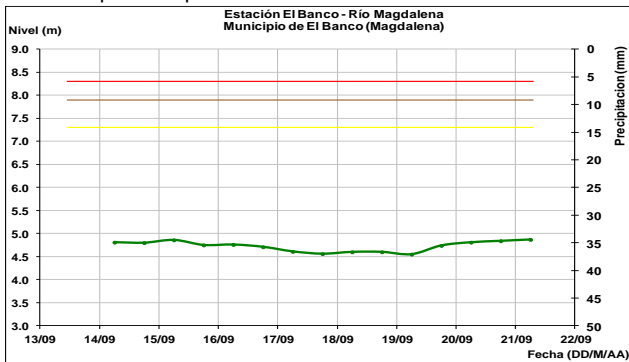


El río Magdalena registra niveles estables en el tramo comprendido entre los municipios de Puerto Wilches (Santander), San Pablo (Bolívar) y Gamarra (Cesar).

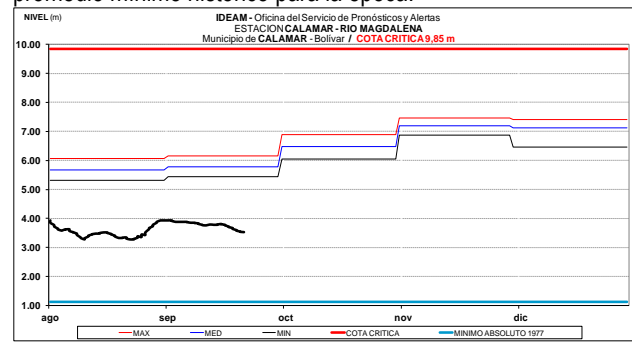


CUENCA BAJA

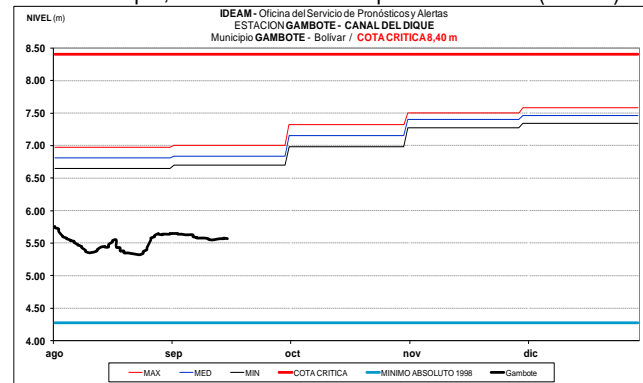
El nivel del río Magdalena a la altura del municipio de El Banco (Magdalena), registra comportamiento de ascenso. Los valores actuales se encuentran en el rango de los promedios bajos históricos para la época.



En las estaciones Calamar (Bolívar) y San Pedrito (Suán, Atlántico), el río Magdalena presenta un comportamiento estable en el nivel; los valores se encuentran alrededor del promedio mínimo histórico para la época.



Se mantienen los niveles estables en el río Magdalena en el canal del Dique, a la altura del municipio de Gambote (Bolívar).

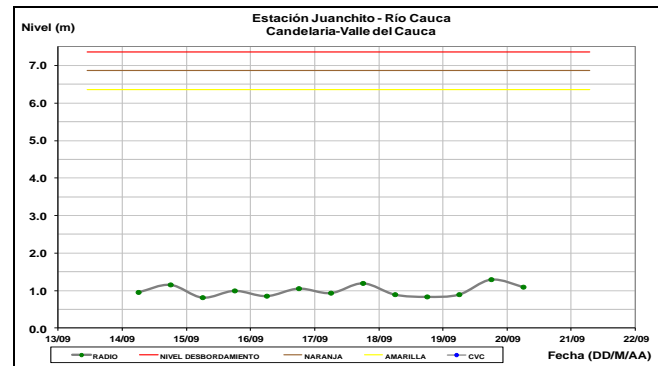


CUENCA DEL RÍO CAUCA

Predomina comportamiento de descenso en los niveles del río Cauca y en sus principales afluentes.

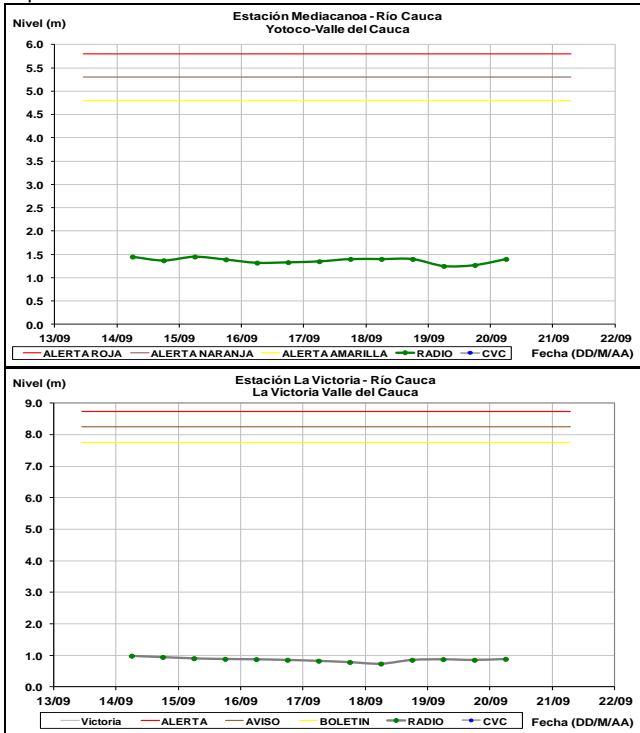
CUENCA ALTA

El río Cauca entre los municipios de Candelaria y Cali (Valle del Cauca) monitoreado en la estación Juanchito, registra ligeras fluctuaciones en los niveles, con valores alrededor de los promedios mínimos históricos para septiembre.

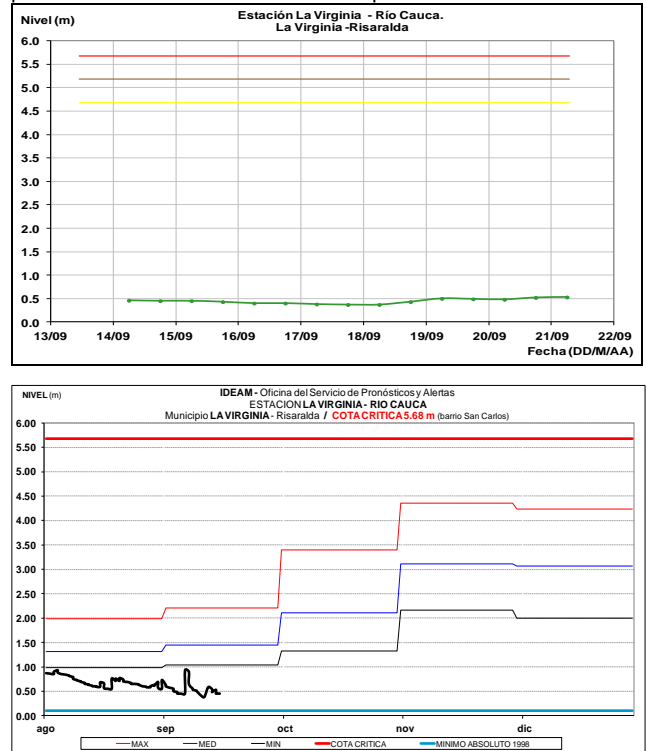


Ligero ascenso en el nivel del río Cauca a la altura de las estaciones Mediacaño (municipio de Yotoco) y La Victoria, con

valores en el rango de los promedios mínimos del mes de septiembre.

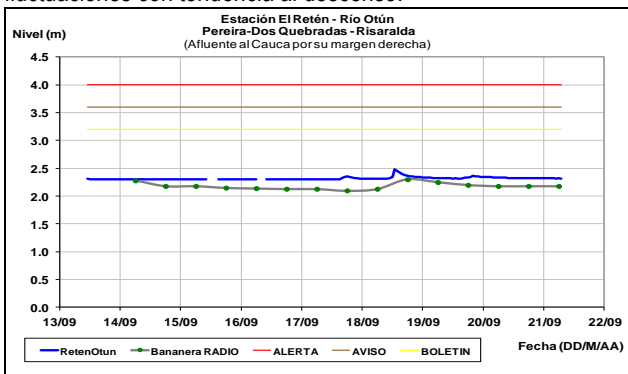


El río Cauca a la altura de la estación La Virginia (Risaralda), registra niveles estables, con valores por debajo de los promedios mínimos históricos de la época.

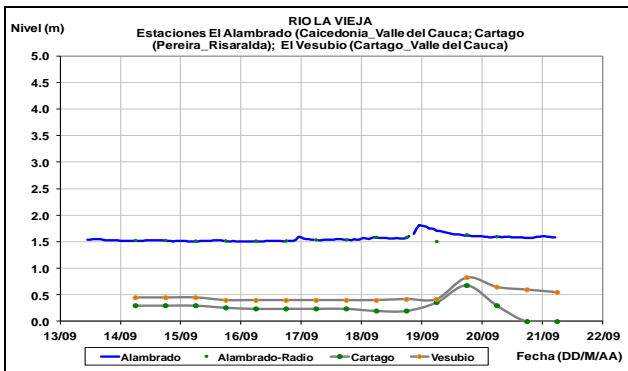
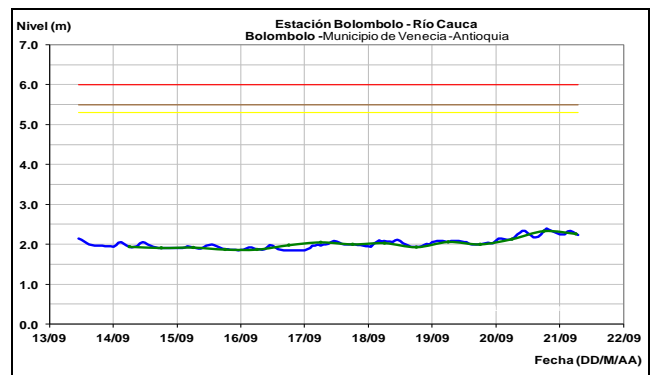


CUENCA MEDIA

Niveles estables en los ríos Otún (estación El Retén, municipios de Dos Quebradas y Pereira, Risaralda), mientras que el río La Vieja (municipio de Cartago, Valle del Cauca) registra ligeras fluctuaciones con tendencia al descenso.

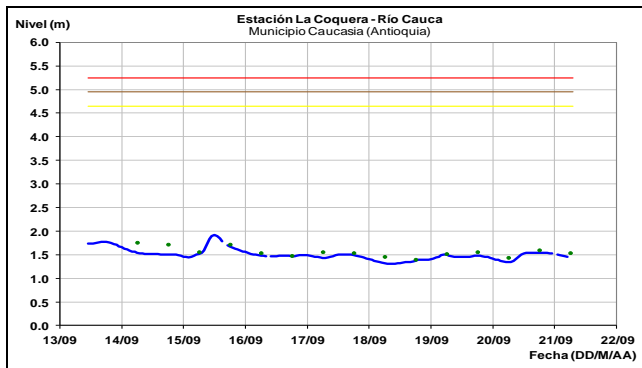


En la estación Bolombolo (municipio de Venecia, Antioquia), el río Cauca registra un ligero ascenso en los niveles, con valores alrededor del promedio mínimo histórico mensual de la época.

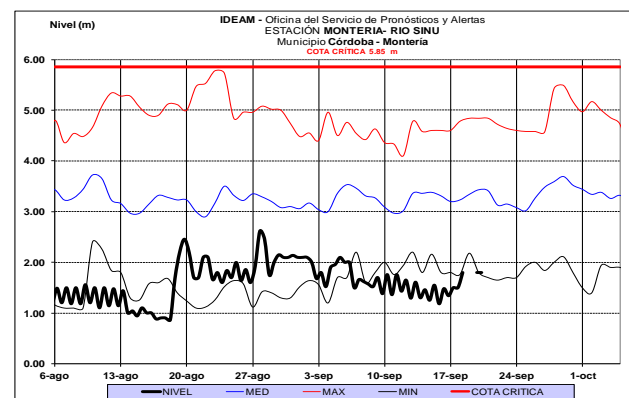
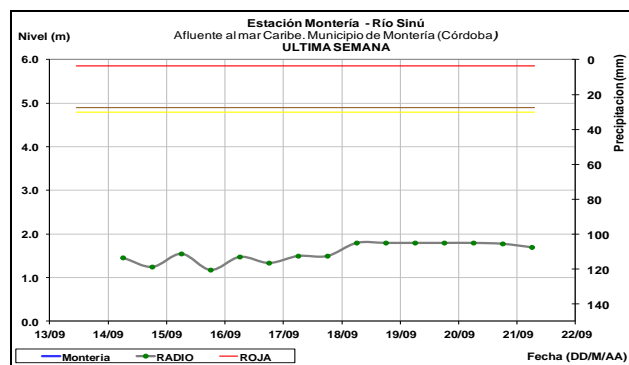
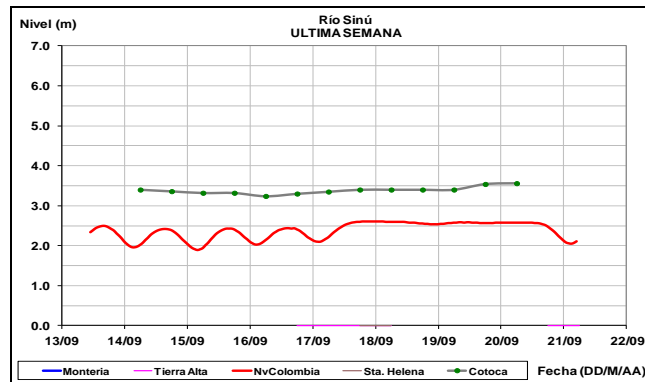
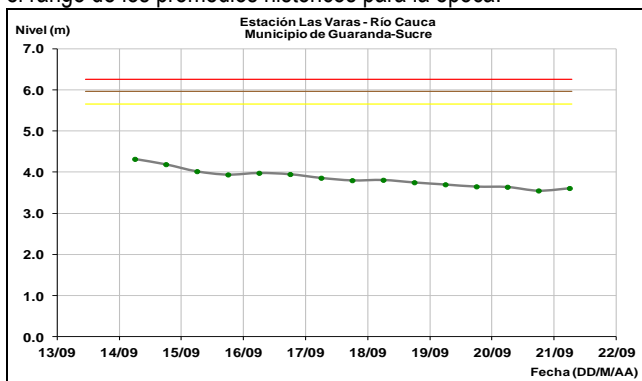


CUENCA BAJA

El río Cauca a la altura de Caucasia (Antioquia) registra leves fluctuaciones en el nivel, con valores que se encuentran en el rango de los promedios mínimos históricos para este mes.

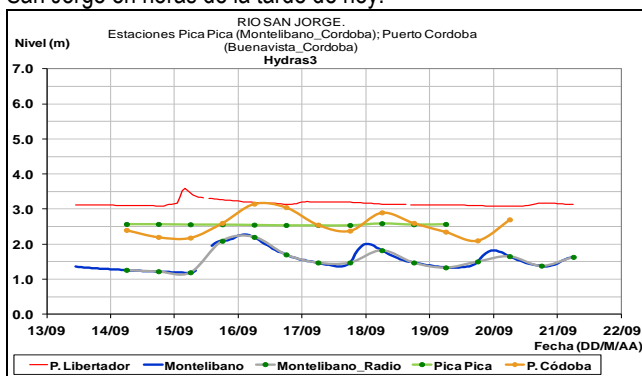


El nivel del río Cauca a la altura de la estación Las Varas (Municipio Guaranda) registra paulatino descenso, con valores en el rango de los promedios históricos para la época.



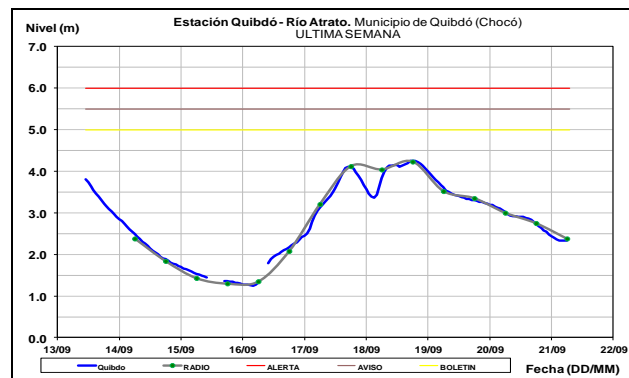
CUENCA DEL RÍO SAN JORGE

Ligero descenso en el nivel del río San Jorge monitoreado en las estaciones de Montelíbano (municipio de Montelíbano, Córdoba), y Puerto Córdoba (municipio de Buenavista). Y el río San Pedro principal afluente de la parte alta del río San Jorge, a la altura de la estación Puerto Libertador registra un ligero ascenso en los niveles, que muy seguro incrementara las fluctuaciones del río San Jorge en horas de la tarde de hoy.



CUENCA DEL RÍO ATRATO

El nivel del río Atrato a la altura de Quibdó, registra valores en el intervalo de los promedios del mes con tendencia al descenso.



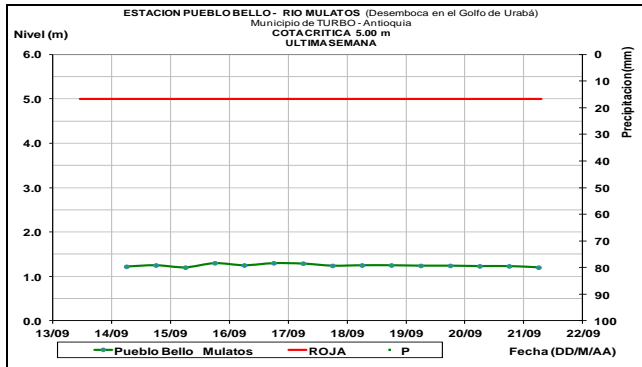
CUENCA DEL RÍO SINÚ

Producto del embalse de Urrá, se registra descenso en el nivel del río Sinú a la altura de las estaciones Nueva Colombia y Montería Cotoca Abajo (municipio de Lorica), en el departamento de Córdoba y con valores alrededor de promedios bajos.

OTRAS CUENCAS

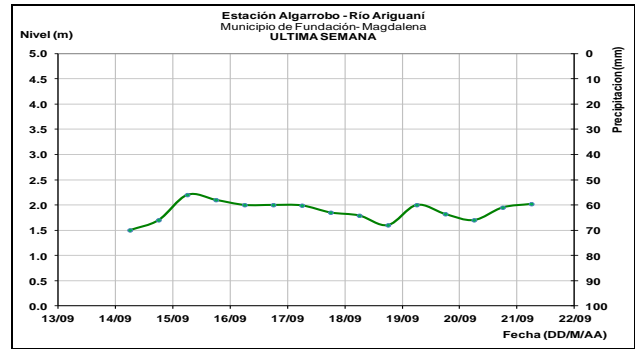
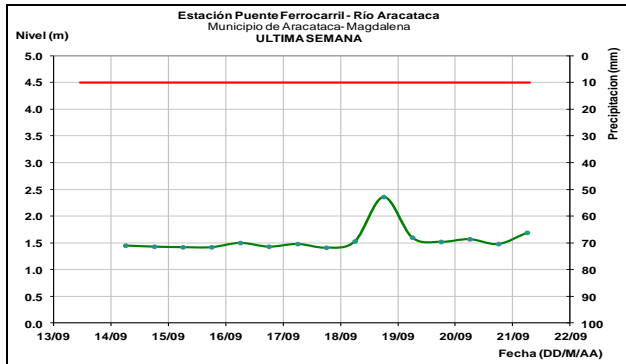
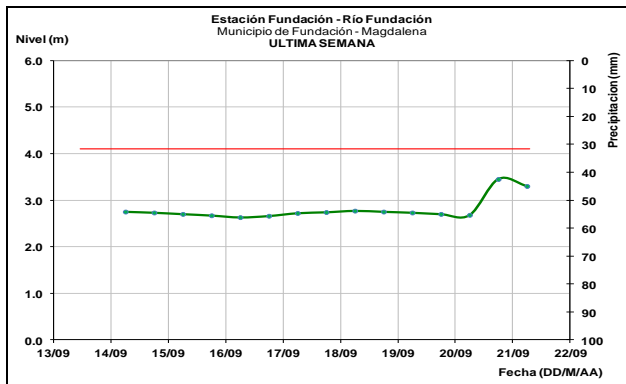
RÍOS DEL SECTOR DEL GOLFO DE URABÁ

El nivel del río Mulatos en el sector de Urabá, registra comportamiento estable, de acuerdo con los registros de la estación Pueblo Bello en el municipio de Turbo (Antioquia).



SIERRA NEVADA DE SANTA MARTA

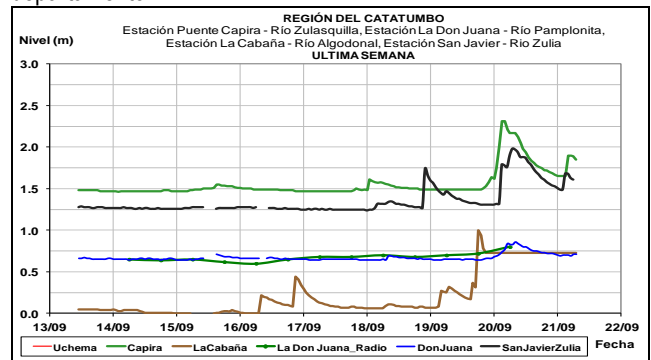
Los niveles de los ríos que descienden de la Sierra Nevada de Santa Marta, en especial los ríos Fundación, Aracataca, Ariguani, Guachaca, Piedras, Palomino, Minca, Manzanares y Ranchería, registran ascenso moderado del nivel como resultado de las precipitaciones registradas ayer.



CUENCA DEL CATATUMBO - ZULIA

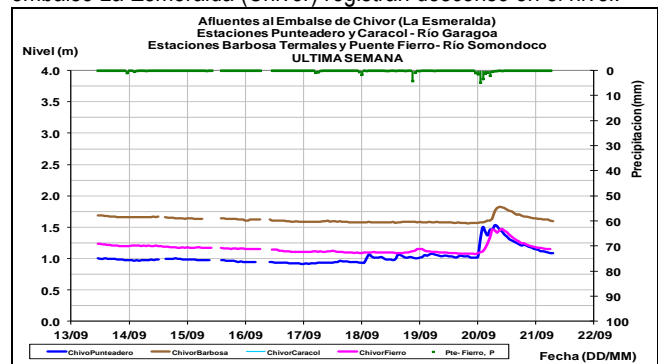
ALERTA AMARILLA: MODERADO INCREMENTO DE NIVELES.

Se han registrado moderados incrementos súbitos en los niveles de algunos ríos de la cuenca del Catatumbo, por tanto, continúa la amarilla debido a las lluvias de carácter fuerte se espera que continúen el día de hoy, en sectores del departamento Norte de Santander, que podrían generar nuevos incrementos súbitos en los niveles de los ríos de la vertiente del Catatumbo, destacándose los ríos: Pamplonita, Sulasquilla (Zulia), Peralonso, Algodonal (Catatumbo), Tarra, Sardinata, San Miguel, Tibú y Nuevo Presidente. El IDEAM recomienda a los organismos de Gestión del Riesgo y a la comunidad en general que se encuentra asentada en la proximidad del cauce de estos ríos, estar atentos a las fluctuaciones y posibles crecientes súbitas de estos ríos, dado que los modelos de pronóstico del estado del tiempo indican recurrencia de lluvias en este departamento.



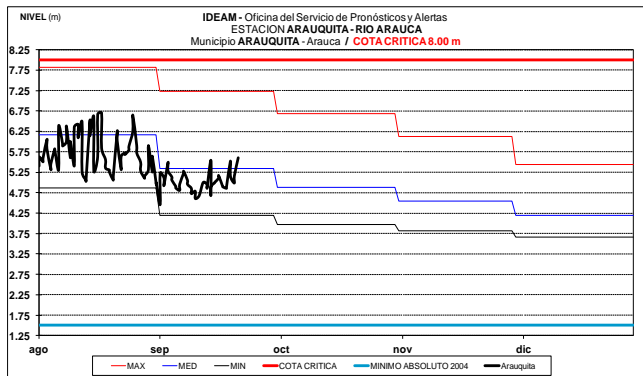
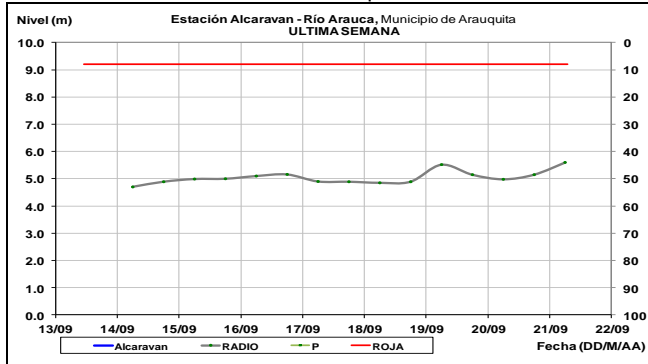
AFLUENTES AL EMBALSE DE LA ESMERALDA (CHIVOR)

Los niveles de los ríos Garagoa y Somondoco, afluentes del embalse La Esmeralda (Chivor) registran descenso en el nivel.



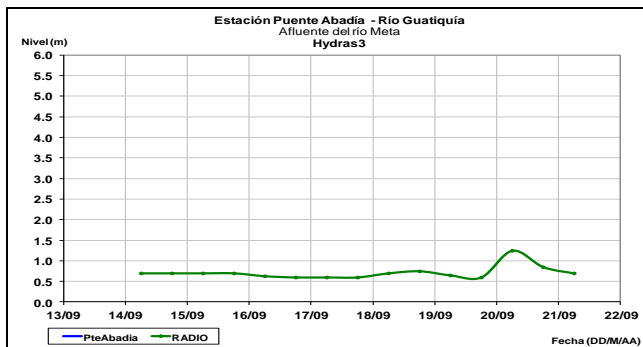
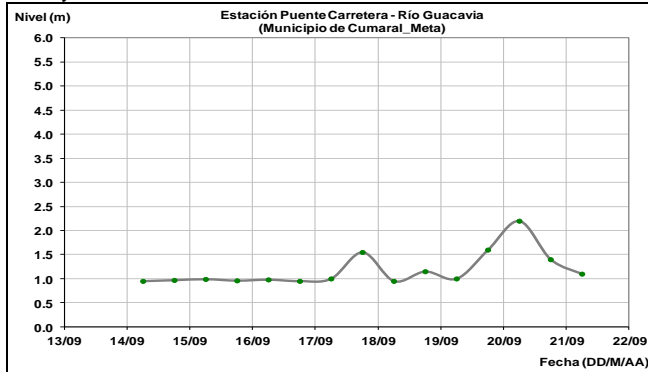
CUENCA DEL RÍO ARAUCA

El río Arauca monitoreado a la altura del municipio de Arauquita en la estación El Alcaraván, registra moderado ascenso en los niveles, con valores alrededor de los promedios históricos.

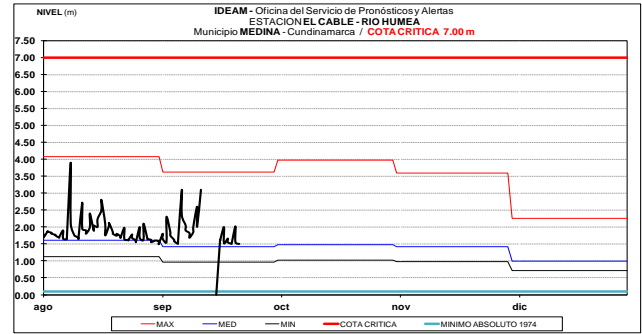


CUENCA DEL RÍO META

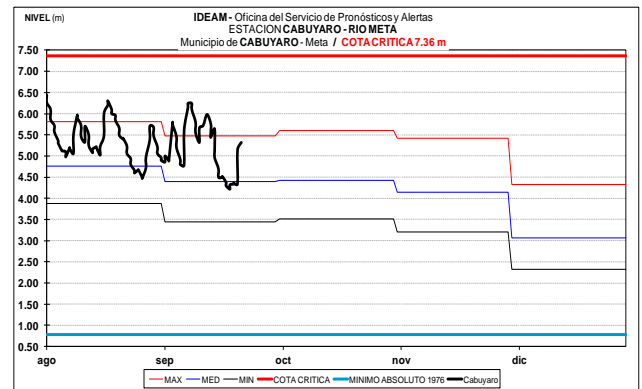
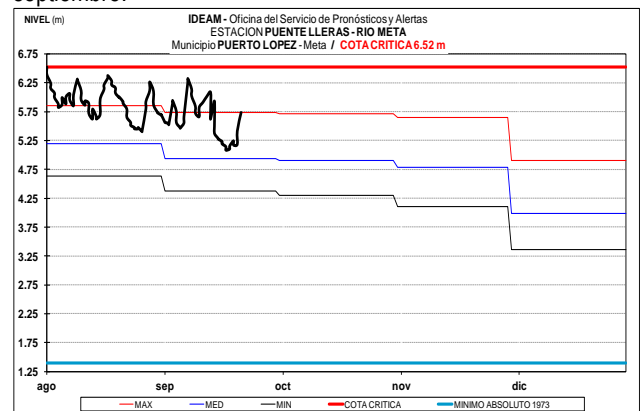
Predomina el descenso de los niveles en Guacavía, Guatiquía y Humea. No se esperan ascensos importantes del nivel para el día de hoy.



El nivel del río Humea registra ligero ascenso a la altura de la estación El Cable en el municipio de Medina (Cundinamarca).

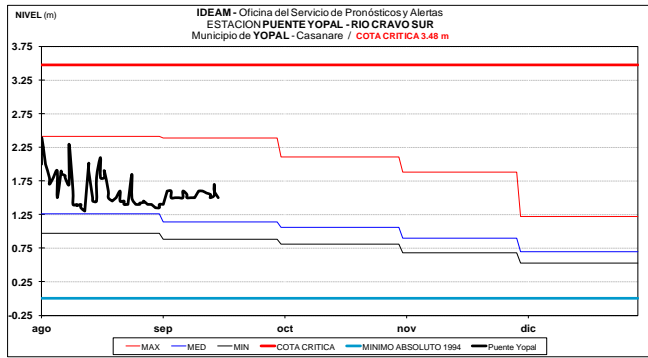


Ascenso en los niveles del río Meta a la altura de la estación Puentes Lleras en los municipios de Puerto López y Cabuyaro, con valores en el rango de los promedios máximos históricos de septiembre.



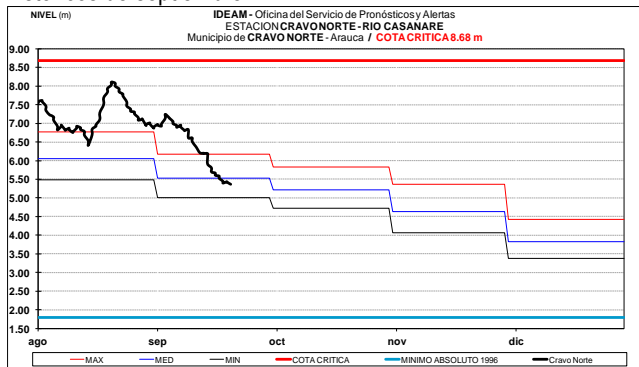
CUENCA DEL RÍO CRAVO SUR

Ligera variación en el nivel del río Cravo Sur, monitoreado en la estación Pte Yopal, en el municipio de Yopal (Casanare), con valores en el rango de promedios históricos para la época.



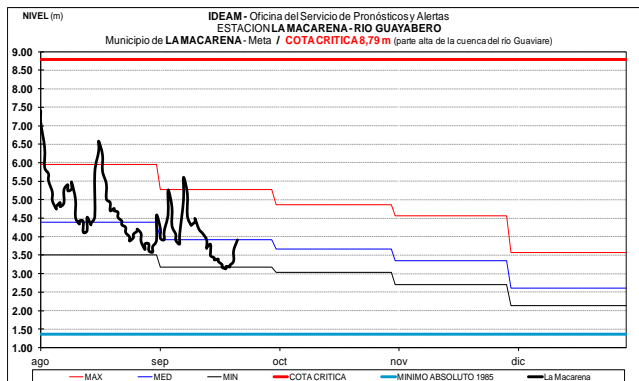
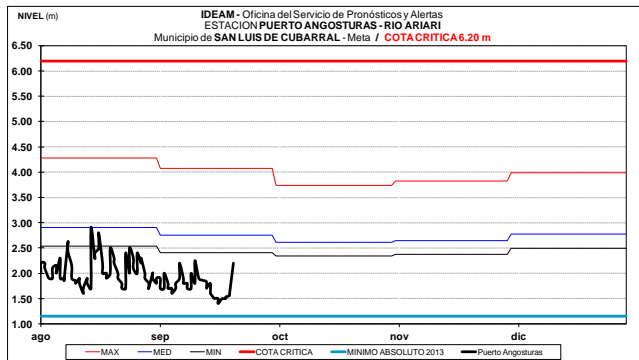
CUENCA DEL RÍO CASANARE

El nivel del río Casanare a la altura del municipio de Cravo Norte (Arauca), registra descenso y valores cercanos a los promedios históricos de septiembre.

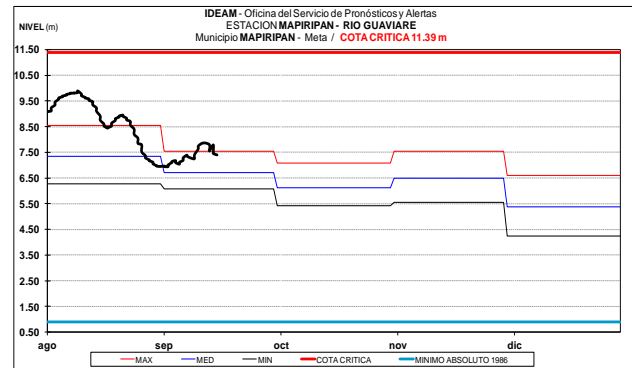
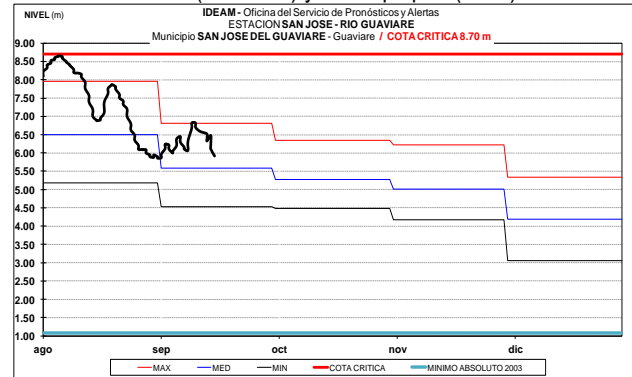


CUENCA DEL RÍO GUAVIARE

Los ríos Ariari y Guayabero afluentes al río Guaviare registran comportamiento de ascenso en los niveles, con valores en el rango bajos para la época.

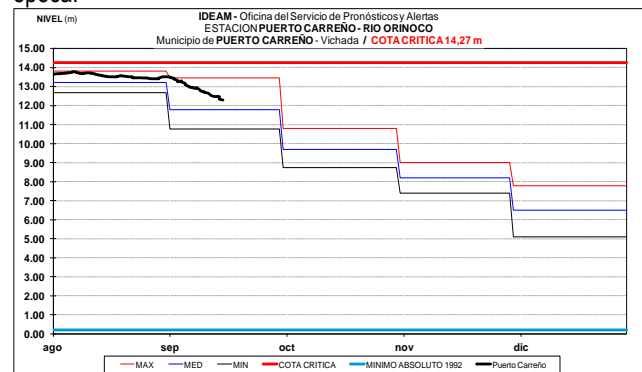


Descenso en el nivel del río Guaviare monitoreado en las estaciones de San José de Guaviare en el municipio de San José de Guaviare (Guaviare) y en Mapiripán (Meta).



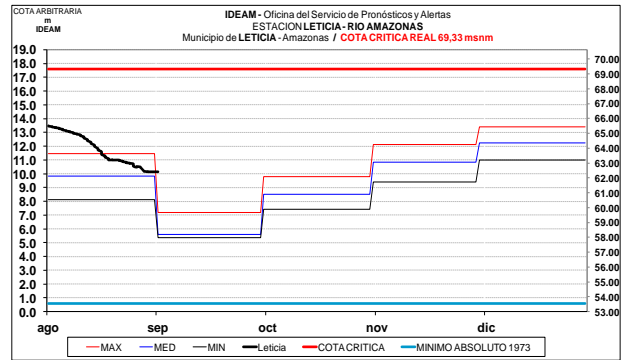
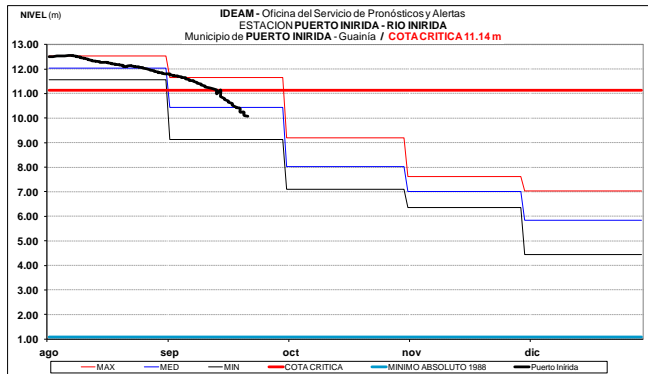
CUENCA DEL RÍO ORINOCO

El río Orinoco a la altura de la estación Puerto Carreño (Vichada), reporta tendencia al descenso en el nivel y valores en el rango de los promedios altos históricos mensuales de la época.



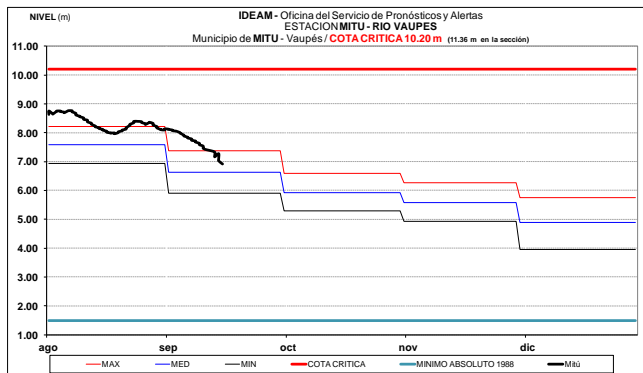
CUENCA DEL RIO INÍRIDA (CUENCA BAJA)

Se mantiene la tendencia al descenso en los niveles del río Inírida, monitoreado a la altura del municipio de Puerto Inírida, con valores alrededor de los promedios altos.



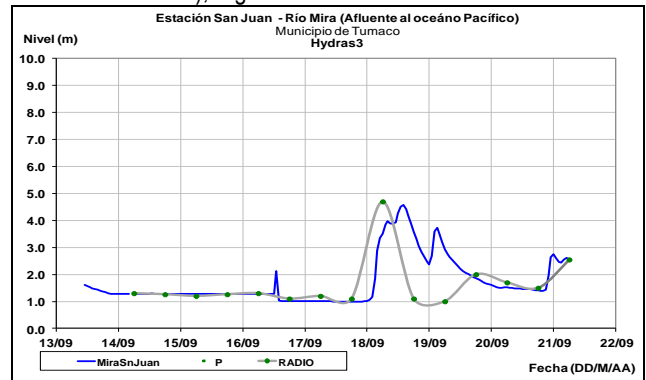
RÍO VAUPÉS

Descenso en el nivel del río Vaupés a la altura de la estación Mitú, con valores superiores al promedio histórico para la época.



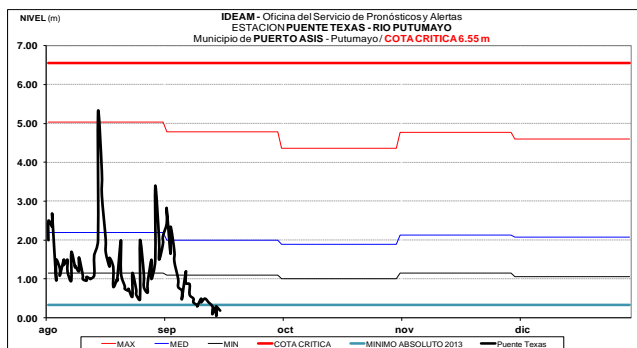
RÍO MIRA

El río Mira a la altura de la estación San Juan (municipio de San Andrés de Tumaco), registra niveles con tendencia al ascenso.



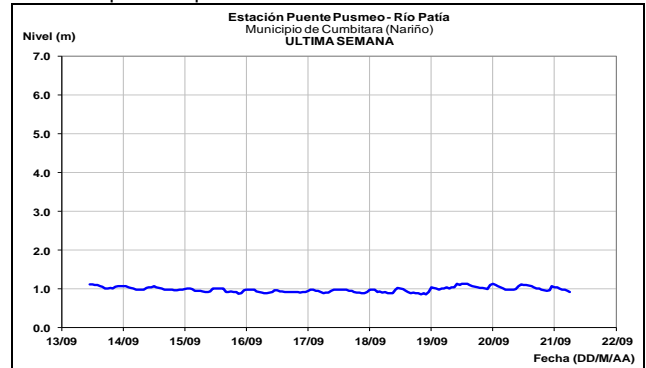
RÍO PUTUMAYO

En la cuenca alta del río Putumayo se registra niveles con fluctuaciones y leve tendencia al ascenso, a la altura de las estaciones Puente Texas (municipio de Puerto Asís) y Puerto Leguizamo; los valores fluctúan alrededor de los promedios mínimos bajos.



RÍO PATÍA

El río Patía monitoreado en la estación los Puente Pusmeo (municipio de Cumbitara, Nariño), registra comportamiento estable en el nivel y valores por debajo de los promedios históricos para la época.



RÍO AMAZONAS

Tendencia de descenso en el nivel del río Amazonas, observado a la altura de la ciudad de Leticia. Los valores actuales se encuentran en el rango de los promedios históricos mensuales del mes de septiembre.

ALERTA ROJA. PARA TOMAR ACCIÓN Advierte a los sistemas de prevención y atención de desastres sobre la amenaza que puede ocasionar un fenómeno con efectos adversos sobre la población, el cual requiere la atención inmediata por parte de la población y de los cuerpos de atención y socorro. Se emite una alerta sólo cuando la identificación de un evento extraordinario indique la probabilidad de amenaza inminente y cuando la gravedad del fenómeno implique la movilización de personas y equipos, interrumpiendo el normal desarrollo de sus actividades cotidianas.

ALERTA NARANJA. PARA PREPARARSE Indica la presencia de un fenómeno. No implica amenaza inmediata y como tanto es catalogado como un mensaje para informarse y prepararse. El aviso implica vigilancia continua ya que las condiciones son propicias para el desarrollo de un fenómeno, sin que se requiera permanecer alerta.

ALERTA AMARILLA. PARA INFORMARSE Es un mensaje oficial por el cual se difunde información. Por lo regular se refiere a eventos observados, reportados o registrados y puede contener algunos elementos de pronóstico a manera de orientación. Por sus características pretéritas y futuras difiere del aviso y de la alerta, y por lo general no está encaminado a alertar sino a informar.

CONDICIONES NORMALES La información que se suministra se encuentra dentro de los rangos normales.

Director General
OMAR FRANCO TORRES

Jefe Oficina del Servicio de Pronósticos y Alertas
CHRISTIAN FELIPE EUSCATEGUI COLLAZOS

Hidrólogo de turno
María Costanza ROSERO MESA

Correo electrónico: alertasideam@gmail.com
Calle 25 D No. 96 B-70. Bogotá D. C.
Teléfono: PBX 3527160 - Ext. 1330-1334-1335-1336