



INFORME HIDROLÓGICO DIARIO N° 251

Bogotá D.C., martes 08 de septiembre de 2015

Hora de actualización 11:00 p.m.

Observación: el presente informe puede ser corregido y/o actualizado en el futuro. No representa una certificación oficial del IDEAM

ALERTA ROJA. PARA TOMAR ACCIÓN

ALERTA NARANJA. PARA PREPARARSE

ALERTA AMARILLA. PARA INFORMARSE

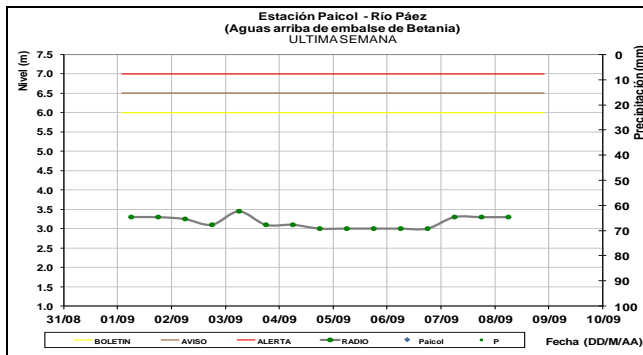
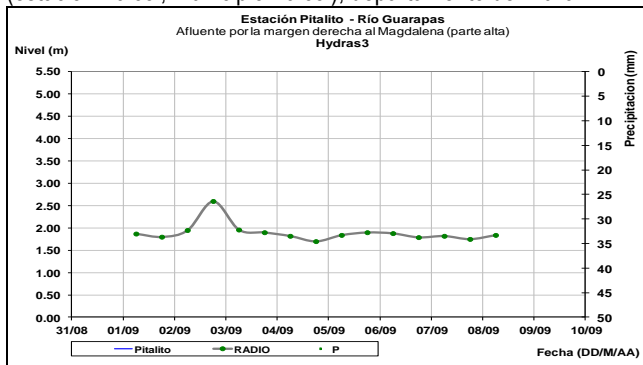
De acuerdo con la información registrada en las estaciones automáticas en tiempo real y los reportes telefónicos para los ríos en los cuales se cuenta con infraestructura de observación, se describe el estado de los niveles de los ríos en las principales cuencas del territorio nacional:

CUENCA DEL RÍO MAGDALENA

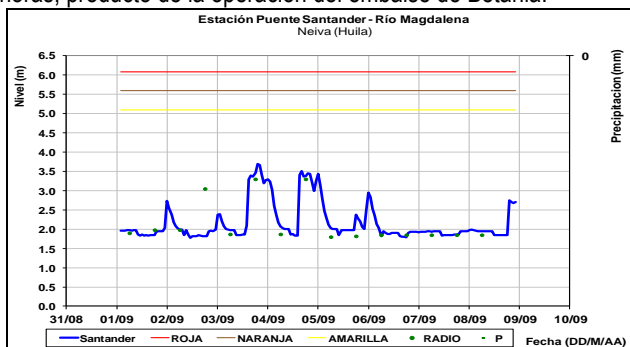
En general se registran leves fluctuaciones en los niveles del río Magdalena en la cuenca alta y media; en tanto, que en la cuenca baja se presentan niveles estables, con valores en el rango de los promedios mínimos históricos de la época.

CUENCA ALTA

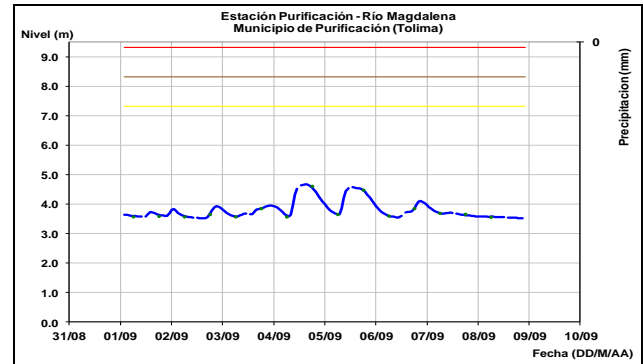
Leves oscilaciones dentro de un rango estable se registran en los niveles de los ríos Guarapas (municipio de Pitalito) y Páez (estación Paicol, municipio Paicol), departamento del Huila.



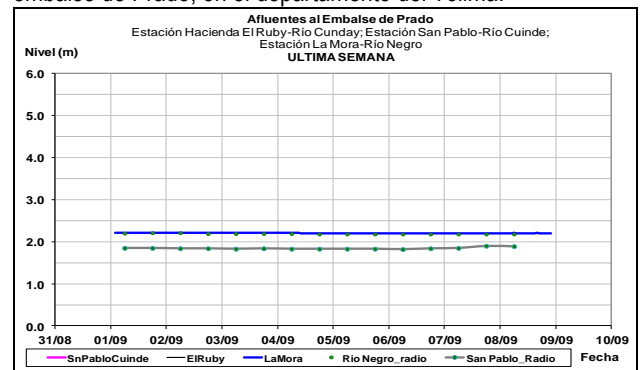
El nivel del río Magdalena en la estación Puente Santander (Neiva, Huila), registra incremento moderado en las últimas horas, producto de la operación del embalse de Betania.



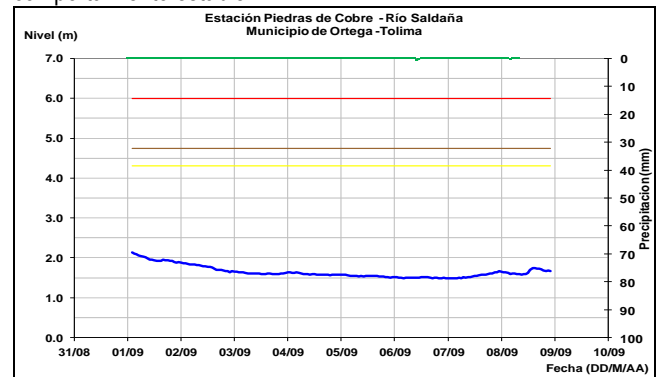
Los niveles del río Magdalena a la altura de la estación Purificación, en el municipio de Purificación (Tolima), registran leve tendencia al descenso.



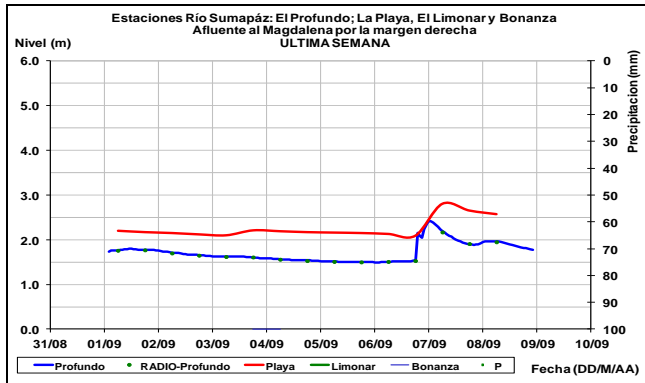
Continúa el comportamiento estable en los niveles de los ríos Negro (estación La Mora, municipio de Prado) y Cuinde (estación San Pablo, municipio de Villarrica), afluentes al embalse de Prado, en el departamento del Tolima.



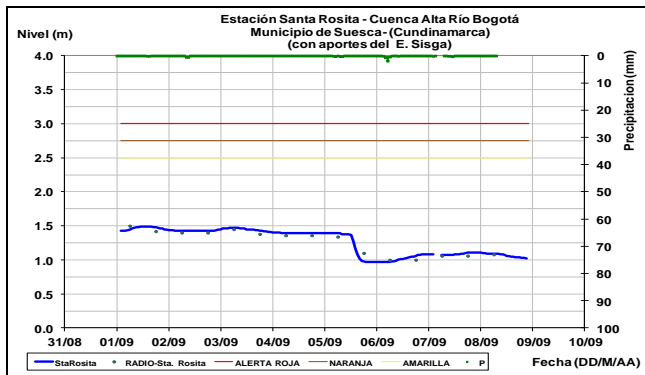
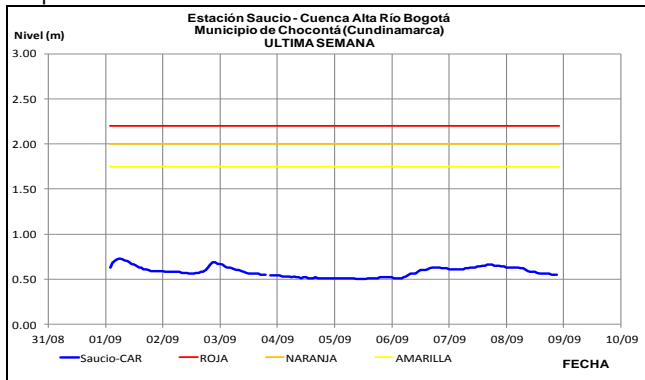
Los niveles del río Saldaña a la altura de la estación Piedras de Cobre, ubicada entre los municipios de Ortega y Saldaña (Tolima), registran leves fluctuaciones dentro de un comportamiento estable.



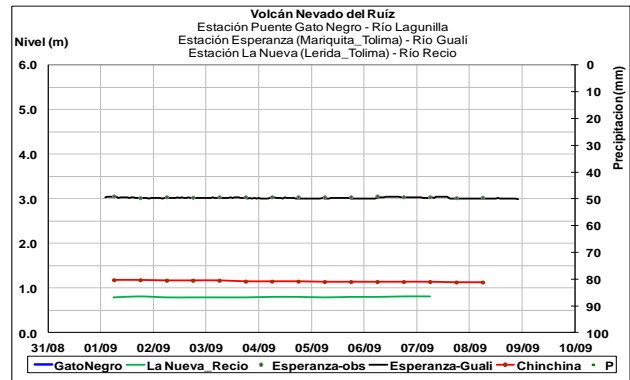
El río Sumapaz en el departamento de Cundinamarca, monitoreado en las estaciones El Profundo (municipio de Cabrera) y La Playa (municipio de Pandi), registra ligera tendencia al descenso en los niveles.



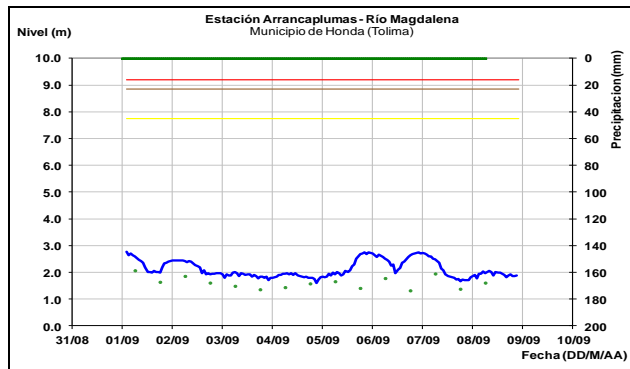
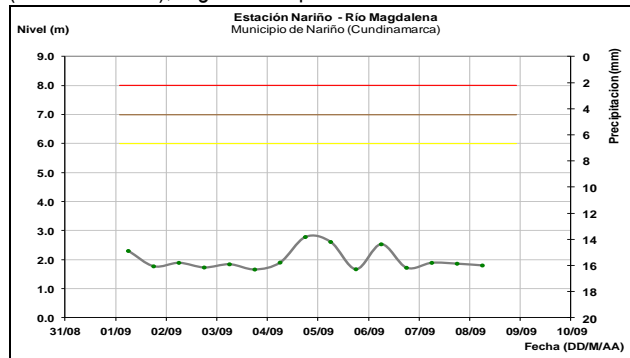
Leve descenso dentro de un comportamiento estable se registra en los niveles del río Bogotá, de acuerdo con los reportes de las estaciones Saucio (municipio de Chocontá) y Santa Rosita (municipio de Suesca), con valores alrededor de los promedios de la época.



Los ríos Gualí, Recio (Tolima) y Chinchiná (Caldas), que drenan del Nevado del Ruíz, mantienen comportamiento estable en los niveles y valores en el rango de bajos históricos para la época.

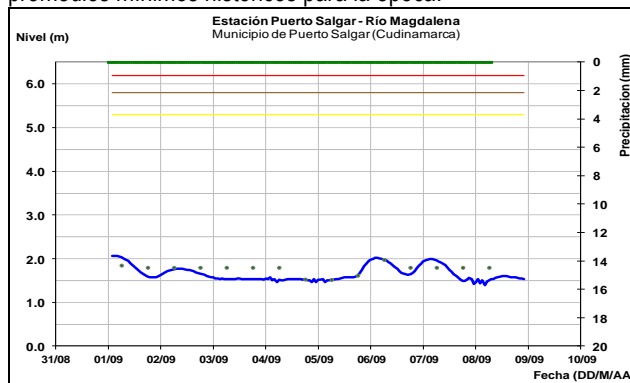


El río Magdalena en el sector comprendido entre las estaciones de Nariño (Municipio Nariño -Cundinamarca) y Arrancaplumas (Honda -Tolima), registra comportamiento estable en los niveles.

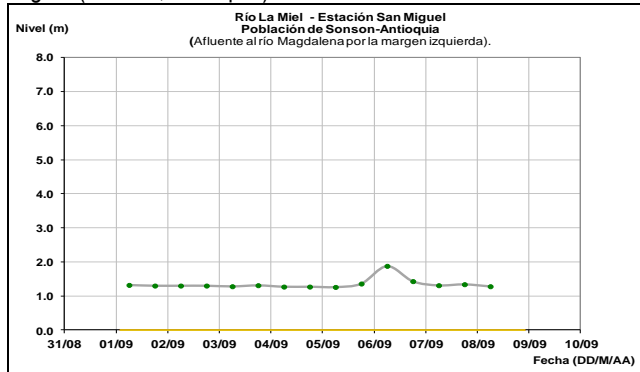


CUENCA MEDIA

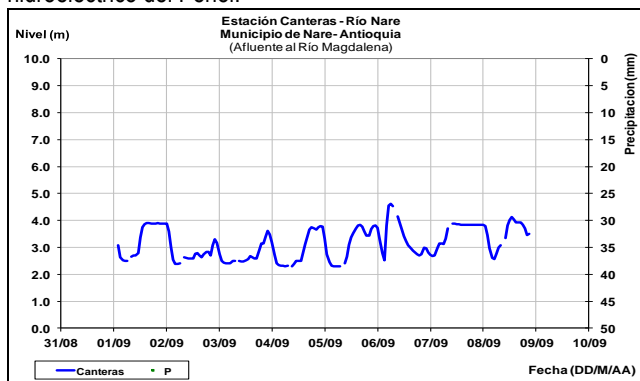
A la altura de los municipios de La Dorada (Caldas) y Puerto Salgar (Cundinamarca), se presenta comportamiento estable en los niveles del río Magdalena y valores por debajo de los promedios mínimos históricos para la época.



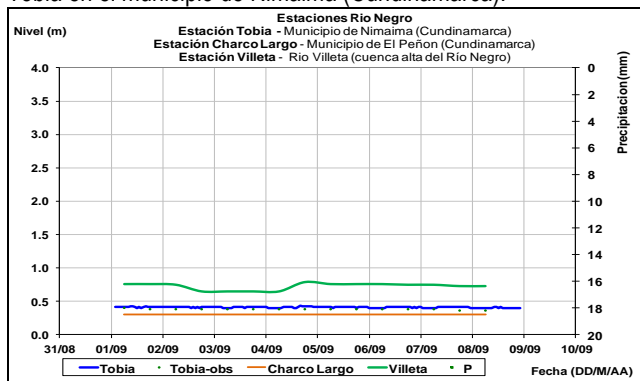
Niveles estables en el río La Miel, a la altura de la estación San Miguel (Sonsón, Antioquia).



Moderadas fluctuaciones en los niveles del río Nare, según la estación Canteras, a la altura del municipio de Puerto Nare (Antioquia), el cuál es regulado por la operación del complejo hidroeléctrico del Peñol.

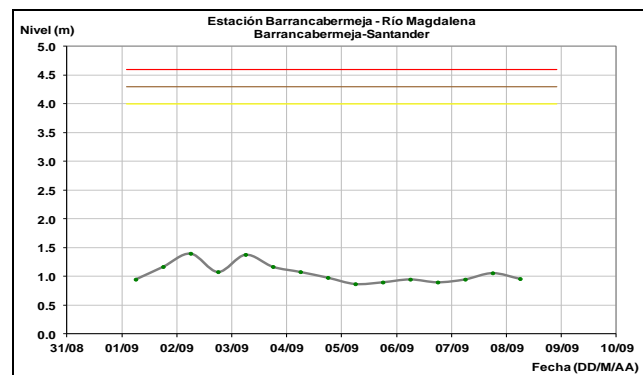
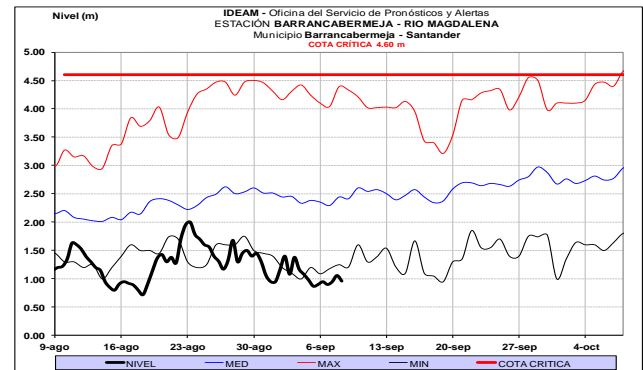
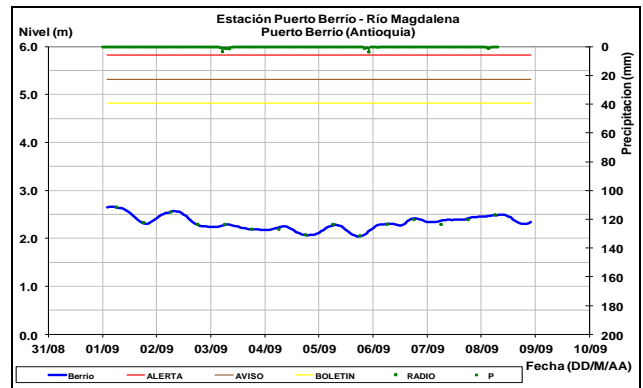


Permanece el comportamiento estable en el nivel del río Negro, afluente del río Magdalena, monitoreado a la altura de la estación Tobia en el municipio de Nimaima (Cundinamarca).



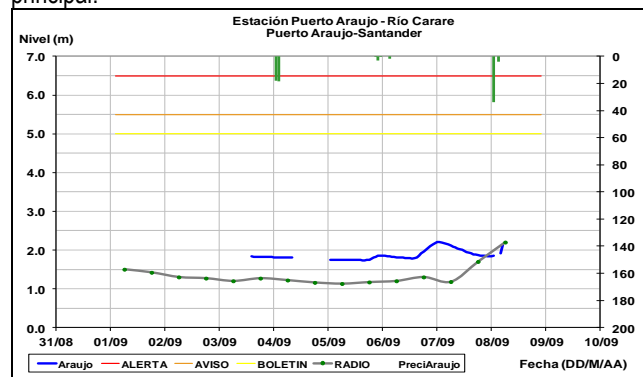
ALERTA AMARILLA: NIVELES BAJOS EN EL RÍO MAGDALENA

Se mantiene esta alerta dado el descenso moderado en los niveles del río Magdalena a la altura de Barrancabermeja (Santander), con valores que se encuentran por debajo de los promedios mínimos históricos para el mes de septiembre. Se sugiere este nivel de alerta frente a la posibilidad que los niveles continúen descendiendo y generen algunas restricciones en la navegación fluvial en el sector Puerto Salgar - Barrancabermeja.

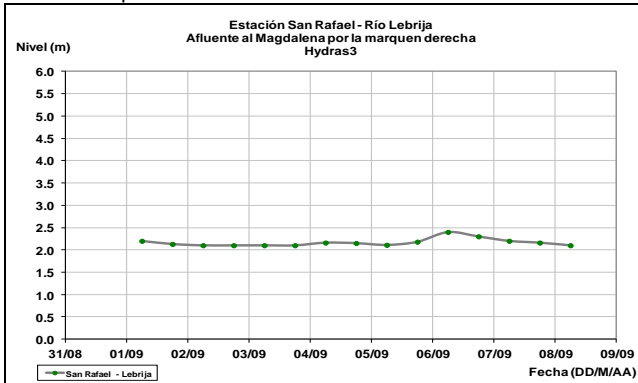


ALERTA AMARILLA: POSIBLE INCREMENTO EN EL NIVEL DEL RIO CARARE

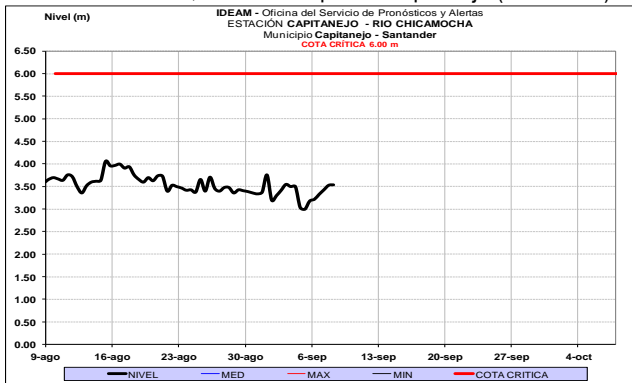
Se mantiene esta alerta dado que se prevé incremento en el nivel del río Carare a la altura de la estación Puerto Araujo, en el municipio de Cimitarra (Santander), producto de las lluvias intensas que se presentaron sobre sectores de la cuenca aportante. El IDEAM recomienda a los pobladores ribereños se mantengan atentos al comportamiento en el nivel del cauce principal.



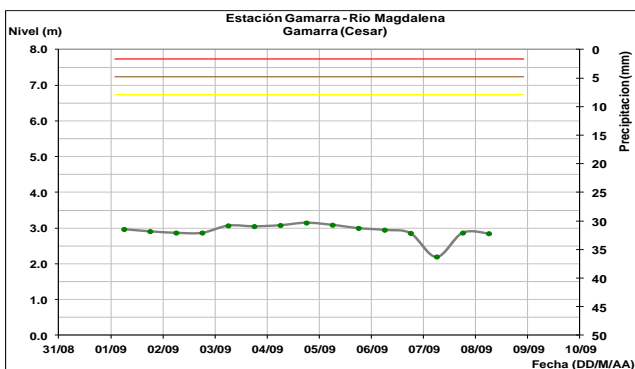
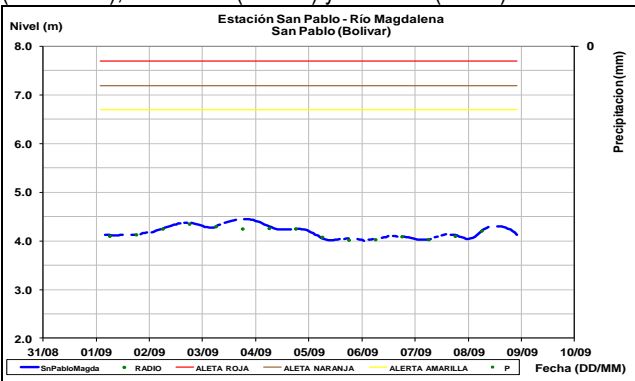
Comportamiento dentro de un rango estable en el nivel del río Lebrija, se registra en la estación San Rafael en la cuenca baja, en el municipio de Sabana de Torres - Santander.



Ligero ascenso registra el nivel del río Chicamocha, monitoreado en la cuenca media, en el municipio de Capitanajo (Santander).

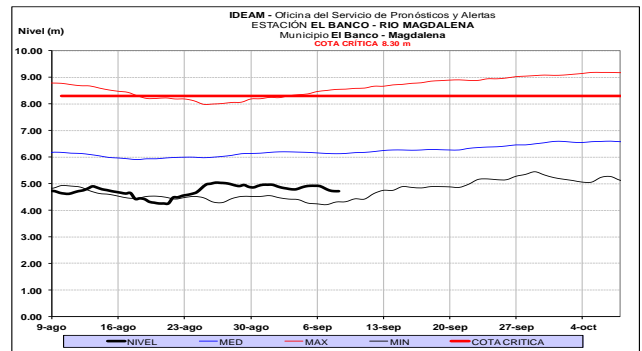
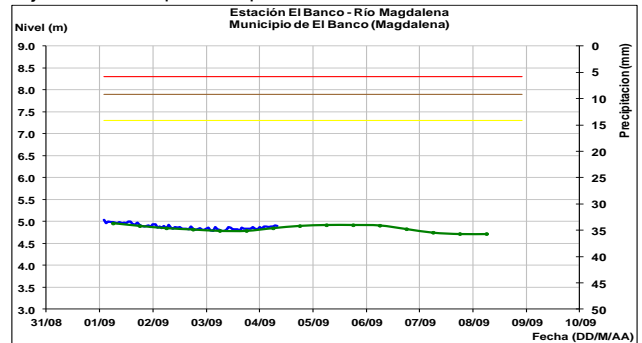


El río Magdalena registra leves fluctuaciones en los niveles en el tramo comprendido entre los municipios de Puerto Wilches (Santander), San Pablo (Bolívar) y Gamarra (Cesar).

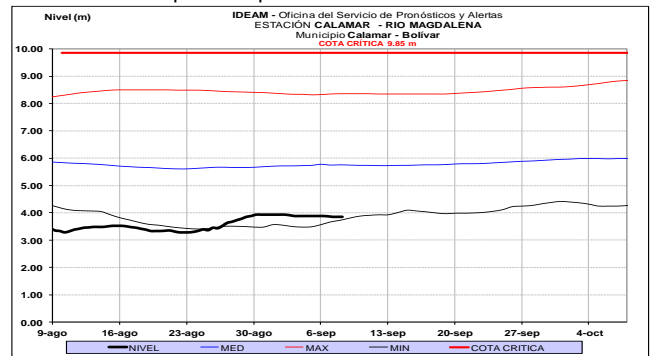


CUENCA BAJA

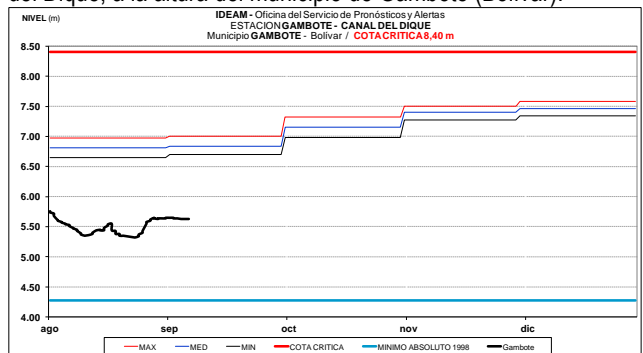
El nivel del río Magdalena a la altura del municipio de El Banco (Magdalena), registra un comportamiento de leve descenso. Los valores actuales se encuentran en el rango de los promedios bajos históricos para la época.



En las estaciones Calamar (Bolívar) y San Pedrito (Suán, Atlántico), el nivel del río Magdalena registra relativa estabilidad; los valores se encuentran alrededor del promedio mínimo histórico para la época.



Continúan los niveles estables en el río Magdalena en el canal del Dique, a la altura del municipio de Gambote (Bolívar).

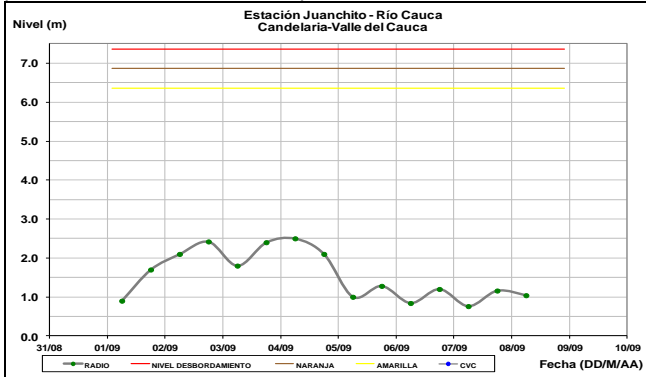


CUENCA DEL RÍO CAUCA

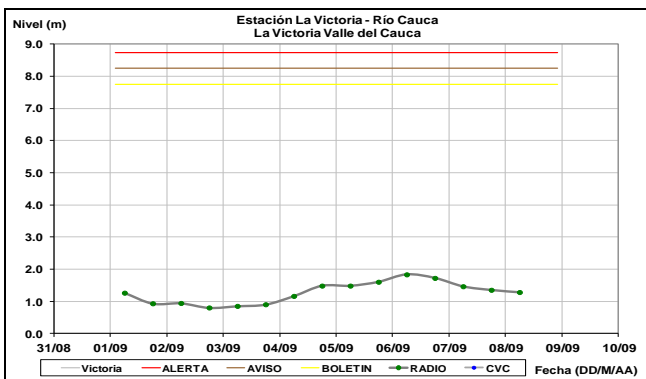
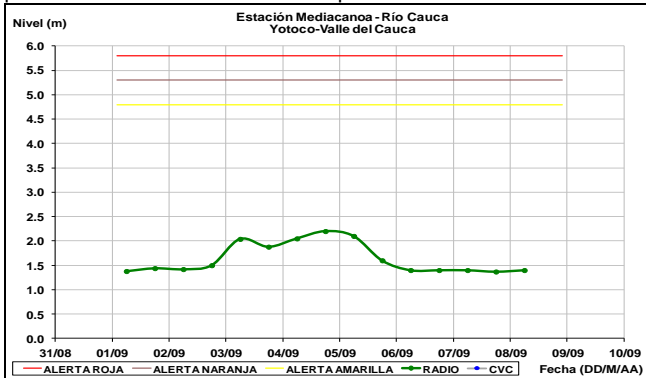
En general en la cuenca alta, media y baja del río Cauca, se registran ligeras fluctuaciones en los niveles con tendencia al descenso.

CUENCA ALTA

El río Cauca entre los municipios de Candelaria y Cali (Valle del Cauca), monitoreado en la estación Juanchito, registra ligeras oscilaciones en los niveles, con valores alrededor de los promedios mínimos históricos para este mes.

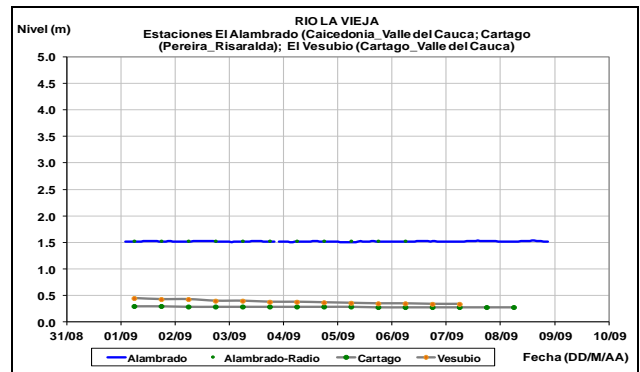
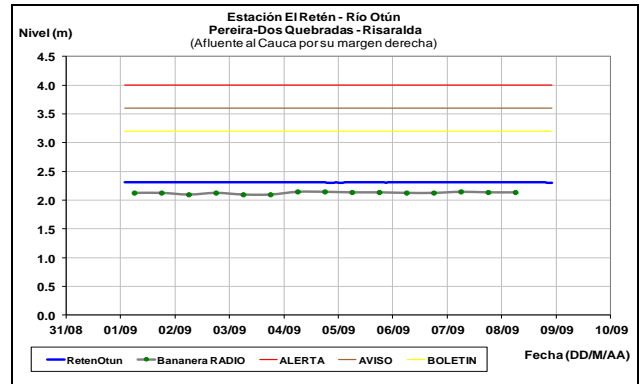


Se espera continúe el comportamiento estable en el nivel del río Cauca, a la altura de las estaciones Mediacaño (municipio de Yotoco) y La Victoria, con valores dentro del rango de los promedios mínimos del mes de septiembre.

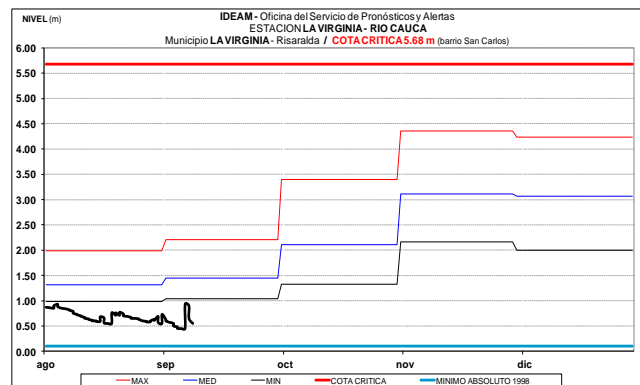
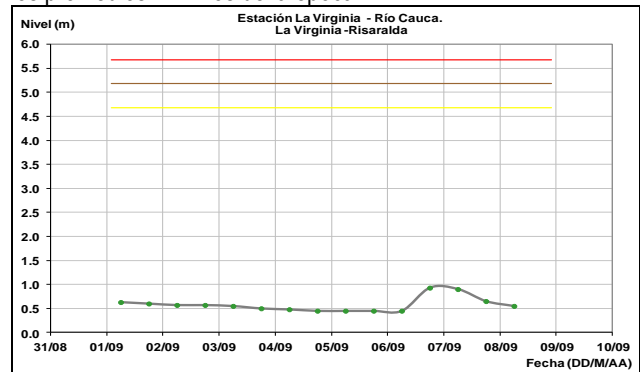


CUENCA MEDIA

Se mantiene el comportamiento estable en los niveles de los ríos Otún (estación El Retén, municipios de Dos Quebradas y Pereira, Risaralda) y La Vieja (municipio de Cartago, Valle del Cauca).



El río Cauca a la altura de la estación La Virginia (Risaralda), registra ligero descenso en el nivel, con valores por debajo de los promedios mínimos de la época.

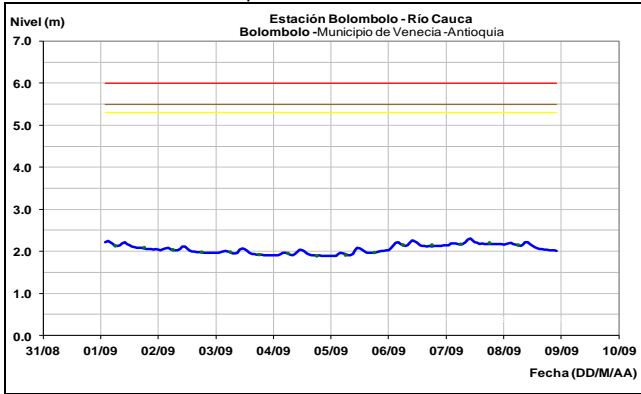


ALERTA AMARILLA: POSIBLES CRECIENTES SÚBITAS EN LOS RÍOS DE ALTA MONTAÑA DEL DEPARTAMENTO DE ANTIOQUIA

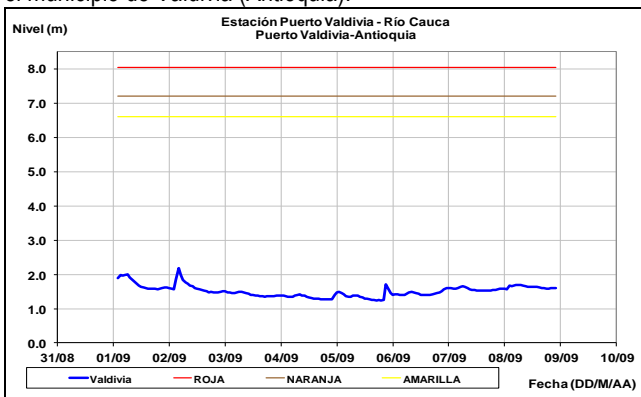
Se mantiene esta alerta dadas las lluvias intensas que se presentaron en algunos sectores del departamento de Antioquia, las cuales se prevé estén generando incrementos súbitos en ríos de alta pendiente destacándose la cuenca del río Nechí, las

quebradas y principales afluentes al río Cauca, en especial la quebrada La Liboriana y el río San Juan, en el sector comprendido entre los municipios de Andes y Puerto Valdivia. El IDEAM recomienda estar atentos al comportamiento de los niveles de estos ríos y sus principales afluentes.

En la estación Bolombolo (municipio de Venecia -Antioquia), el nivel del río Cauca reporta ligeras fluctuaciones dentro de un rango estable, con valores alrededor del promedio mínimo histórico mensual de la época.

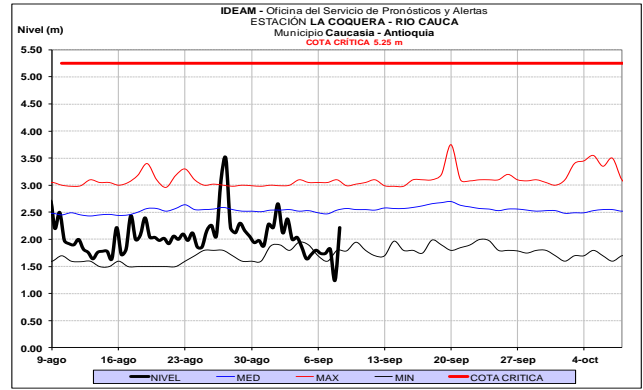
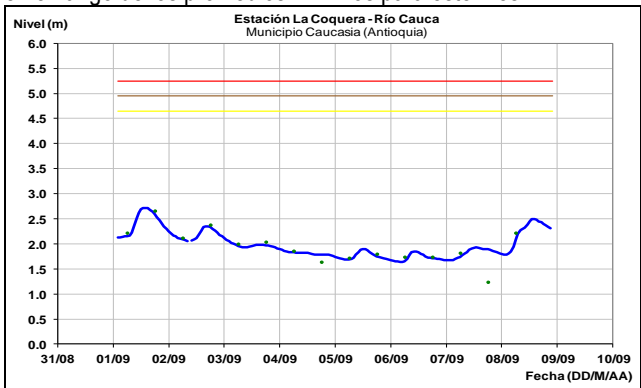


Comportamiento de leves fluctuaciones en un rango estable, se registra en el nivel del río Cauca, a la altura de Puerto Valdivia, en el municipio de Valdivia (Antioquia).

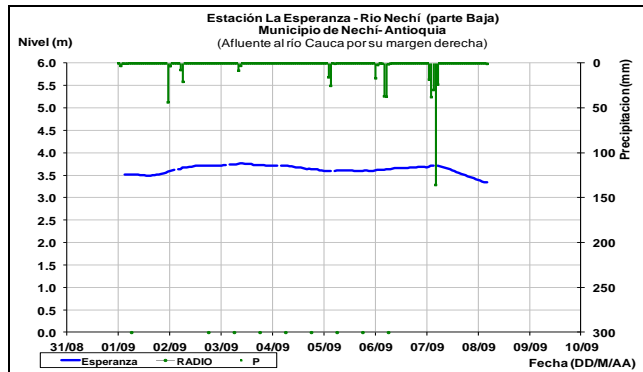
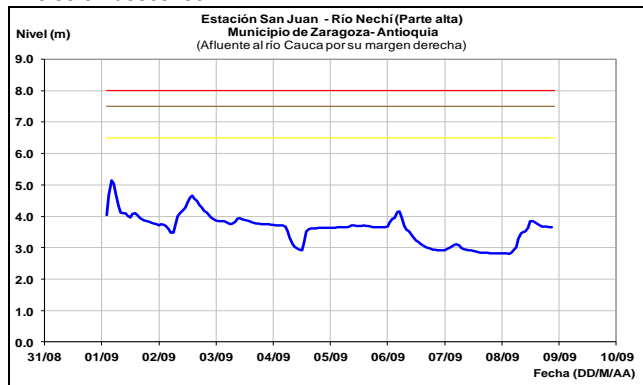


CUENCA BAJA

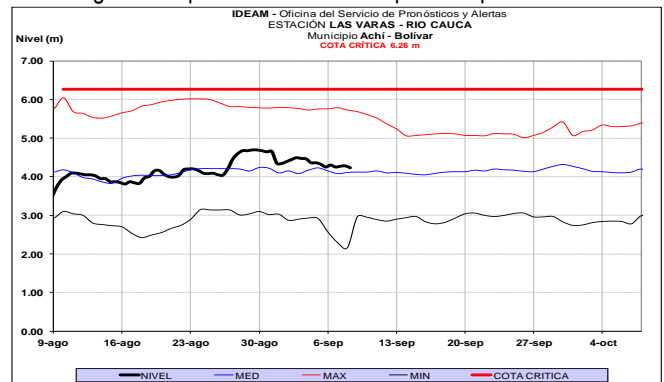
El río Cauca a la altura de Caucasia (Antioquia), registra moderadas variaciones en el nivel, con valores que se encuentran en el rango de los promedios mínimos para este mes.



En la cuenca alta del río Nechí monitoreado en el municipio de Zaragoza (Antioquia), se registran ligeras fluctuaciones en los niveles; en tanto que en la cuenca baja a la altura de la estación La Esperanza, en el municipio de Nechí (Antioquia), se registra niveles en descenso.

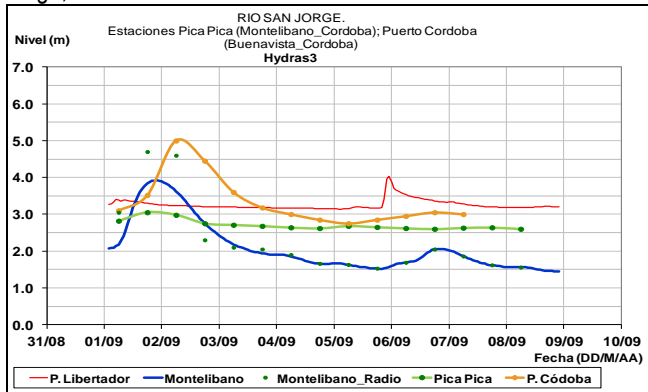


El río Cauca a la altura de la estación Las Varas (Municipio Guaranda), registra comportamiento estable en el nivel y valores en el rango de los promedios históricos para la época.

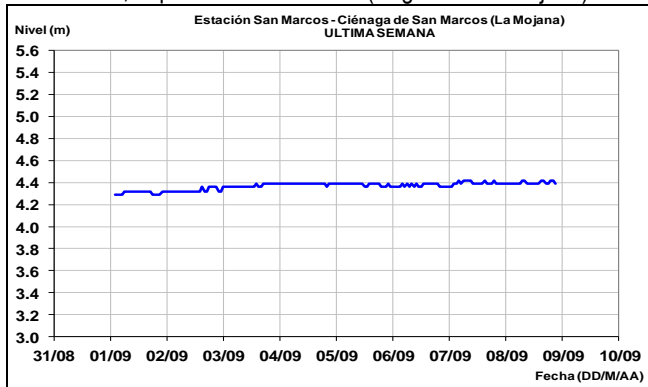


CUENCA DEL RÍO SAN JORGE

El nivel del río San Jorge registra leve tendencia al descenso, de acuerdo al reporte de las estaciones Montelíbano y Picapica (municipio de Montelíbano, Córdoba), y Puerto Córdoba (municipio de Buenavista). Comportamiento estable se presenta en el río San Pedro, principal afluente de la parte alta del río San Jorge, a la altura de la estación Puerto Libertador.

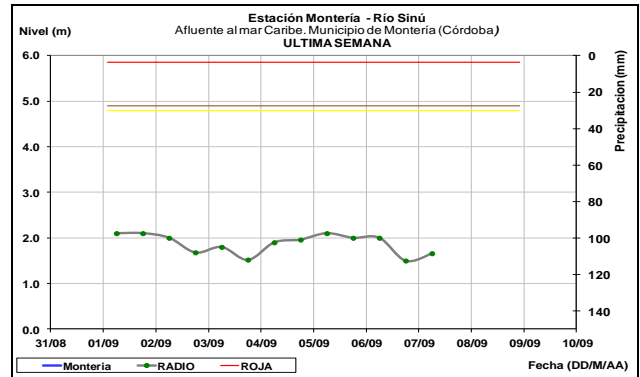
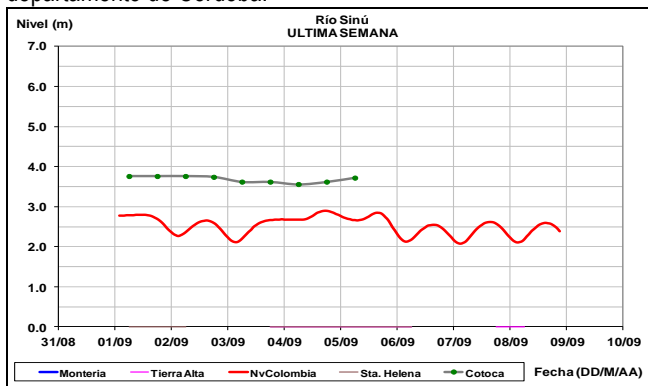


Se presenta comportamiento estable en el nivel de la Ciénaga San Marcos, departamento de sucre (Región de La Mojana).



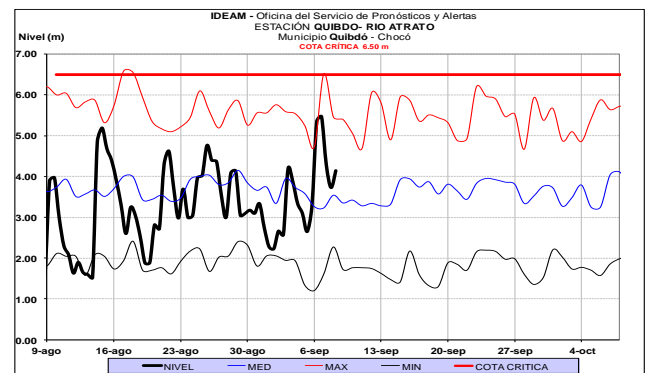
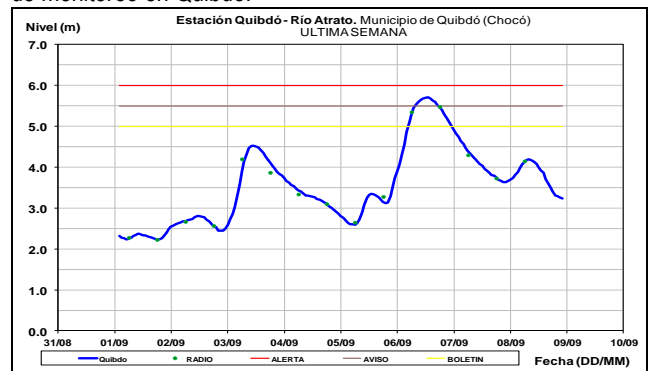
CUENCA DEL RÍO SINÚ

Ligeras fluctuaciones dentro de un comportamiento estable, registra el río Sinú a la altura de las estaciones Nueva Colombia, Montería y Cotoca Abajo (municipio de Lorica); en el departamento de Córdoba.



CUENCA DEL RÍO ATRATO

Moderado descenso en los niveles del río Atrato, en la estación de monitoreo en Quibdó.



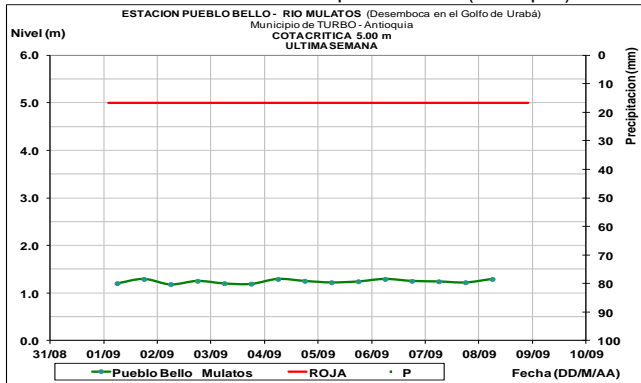
OTRAS CUENCAS

RÍOS DIRECTOS AL MAR CARIBE

ALERTA AMARILLA: PROBABILIDAD DE CRECIENTES SÚBITAS EN LOS RÍOS DEL URABÁ ANTIOQUEÑO

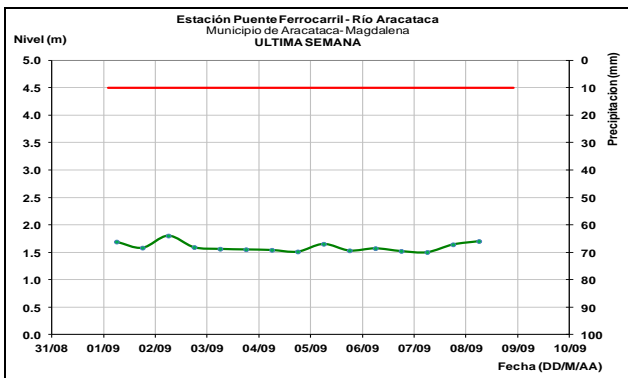
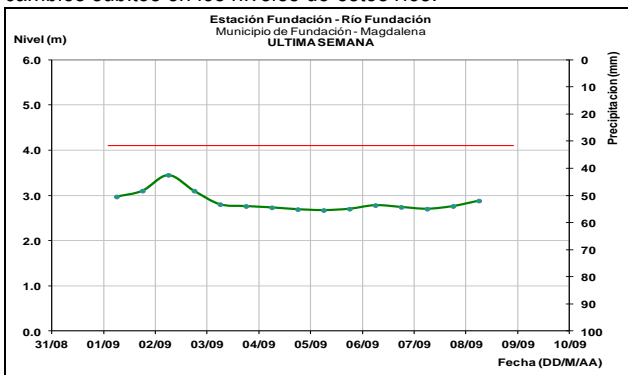
Se prevé ascenso en el nivel del río Mulatos (que desemboca en el Golfo de Urabá), a la altura de la estación Pueblo Bello en el municipio de Turbo (Antioquia), producto de las precipitaciones que se presentaron sobre la región. Igualmente, por ésta condición de incremento en las lluvias en el Urabá antioqueño, se esperan ascensos en varias corrientes que desembocan en el mar Caribe, donde se destacan los ríos León, Chigorodó, Carepa, Apartadó, Vijagüal, Zungo, Grande, Guadualito, Currulao y Turbo, por lo cual se previene a los residentes en zonas bajas y aledañas a estas corrientes, especialmente en los ríos Turbo y Chigorodó, estar atentos ante la eventualidad de crecientes súbitas importantes.

El nivel del río Mulatos en el sector de Urabá, registra comportamiento estable, de acuerdo con los registros de la estación Pueblo Bello en el municipio de Turbo (Antioquia).

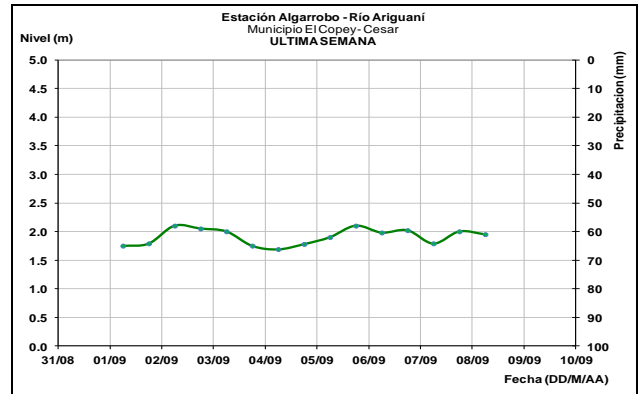


SIERRA NEVADA DE SANTA MARTA

Los niveles de los ríos que descienden de la Sierra Nevada de Santa Marta, tales como los ríos Aracataca, Ariguani, Guachaca, Piedras, Palomino, Minca, Manzanares, Ranchería y Fundación, registran ligeras fluctuaciones con tendencia al ascenso. Se recomienda a la población en general estar atentos ante posibles cambios súbitos en los niveles de estos ríos.

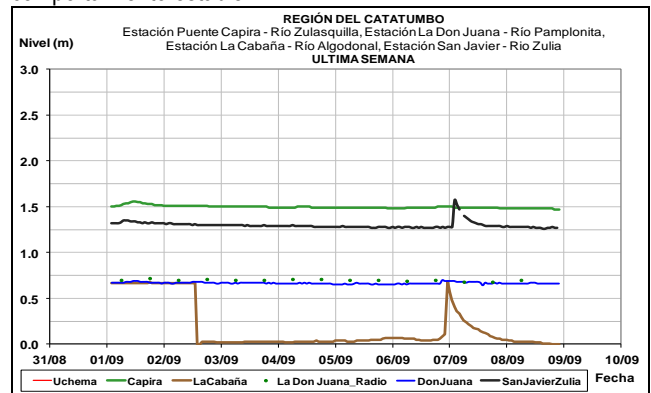


Ligeras fluctuaciones se registran en los niveles de los afluentes de la cuenca alta del río Cesar, particularmente en el río Ariguani.



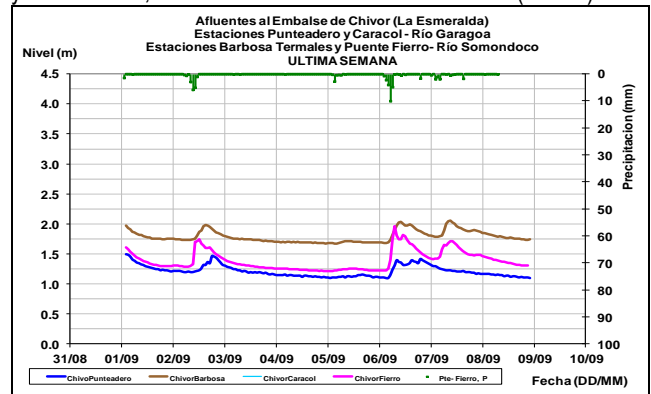
CUENCA DEL CATATUMBO - ZULIA

Los niveles de los ríos Pamplonita, Algodonal, Zulia (estación Puente Capira, quebrada Sulasquilla), registran un comportamiento estable.



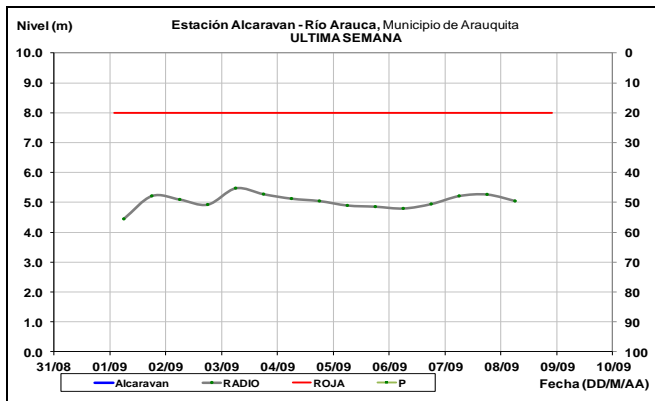
AFLUENTES AL EMBALSE DE LA ESMERALDA (CHIVOR)

Ligero descenso en los niveles se reportan en los ríos Garagoa y Somondoco, afluentes del embalse La Esmeralda (Chivor).



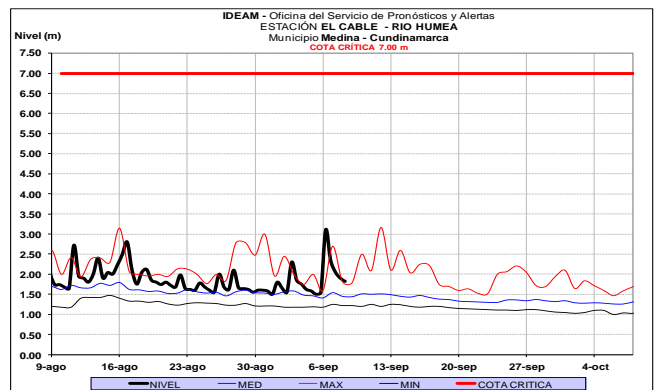
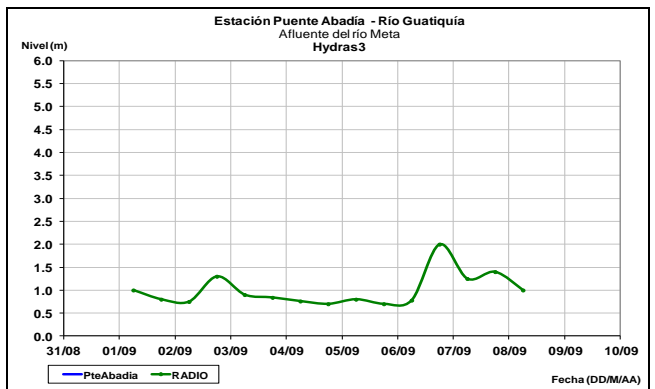
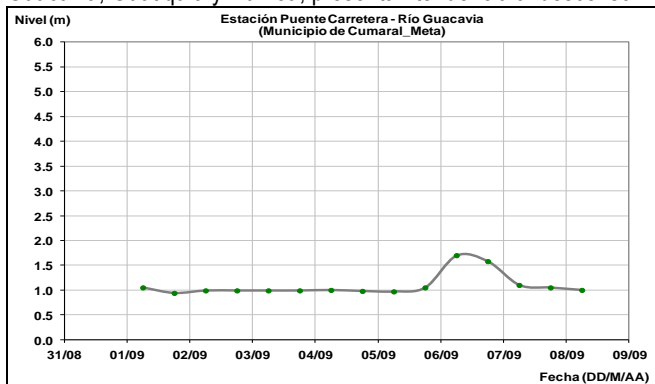
CUENCA DEL RÍO ARAUCA

El nivel del río Arauca monitoreado a la altura del municipio de Arauquita en la estación El Alcaraván, registra ligeras fluctuaciones con tendencia al descenso.



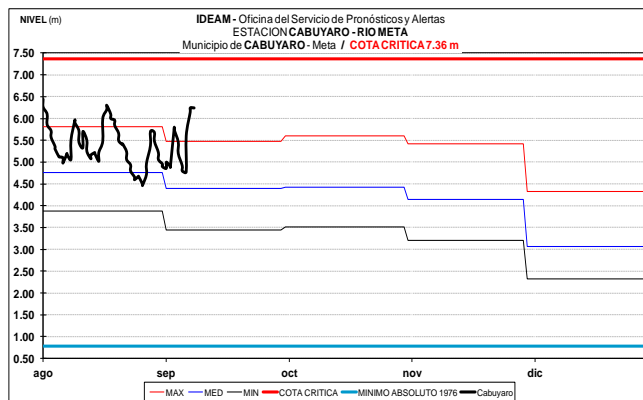
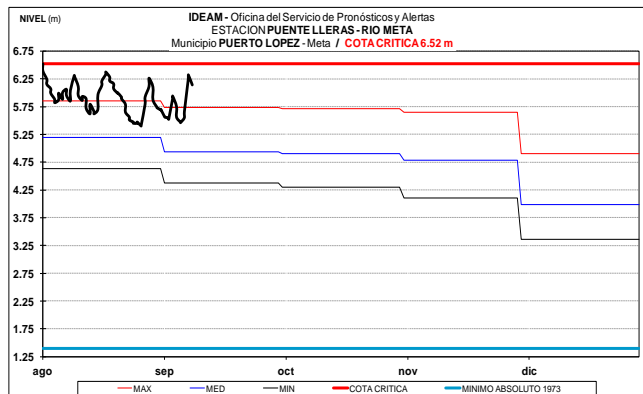
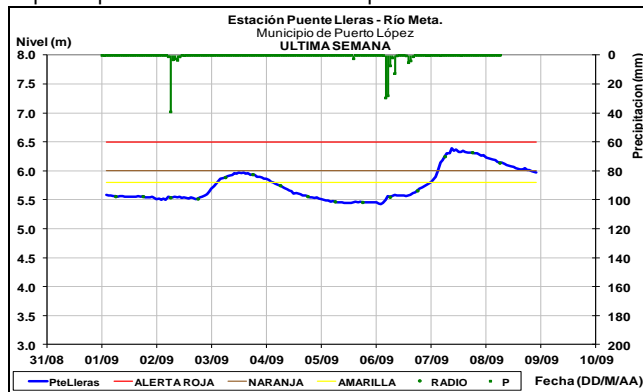
CUENCA DEL RÍO META

Los niveles de los ríos del piedemonte llanero tales como el Guacavía, Guatiquía y Humea, presentan tendencia al descenso.



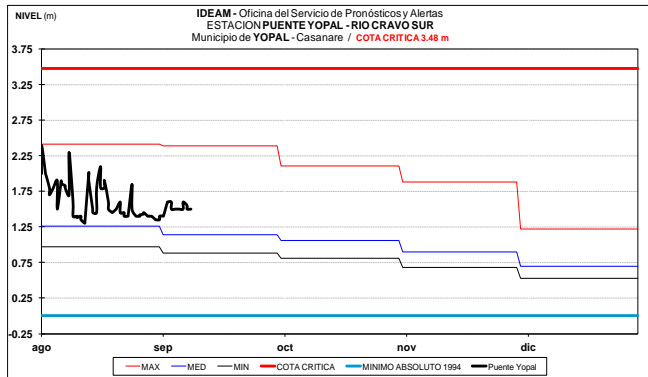
ALERTA NARANJA: NIVELES ALTOS EN EL RÍO META

Aunque continúa la tendencia de descenso en los niveles del río Meta, se mantiene esta alerta en el cauce principal, dado que continúan los valores en rango de altos alrededor de las cotas de afectación en los municipios de Puerto López y Cabuyaro. El IDEAM recomienda estar atentos al comportamiento y fluctuaciones en el nivel del río Meta y sus principales afluentes como los ríos Guacavía, Humea, Guatiquía y Guayuriba, debido a que se pronostican lluvias sobre el piedemonte llanero.



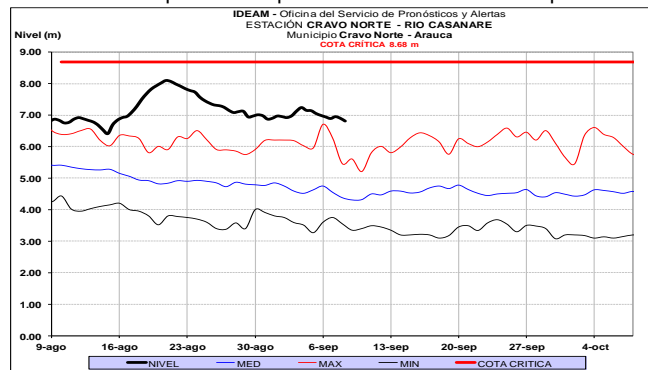
CUENCA DEL RÍO CRAVO SUR

Ligeras fluctuaciones se esperan en el nivel del río Cravo Sur, monitoreado en la estación Puente Yopal, en el municipio de Yopal (Casanare), con valores en el rango de promedios históricos para la época.



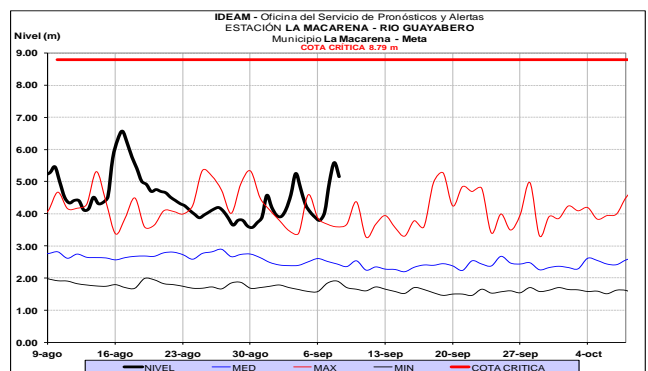
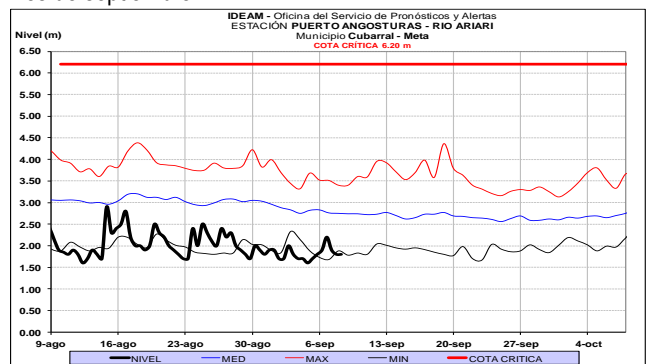
CUENCA DEL RÍO CASANARE

El nivel del río Casanare a la altura del municipio de Cravo Norte (Arauca), registra leves fluctuaciones con tendencia al descenso y valores altos respecto a los promedios históricos de la época.

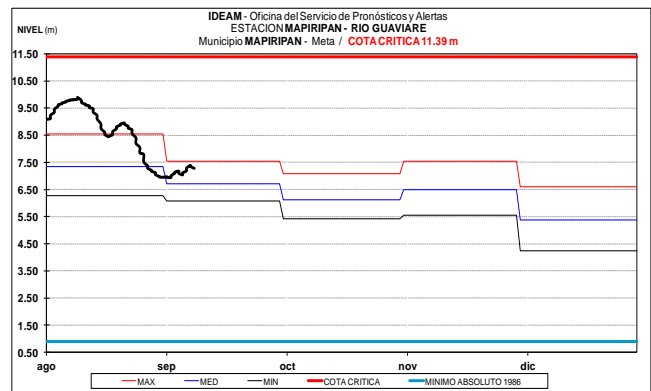
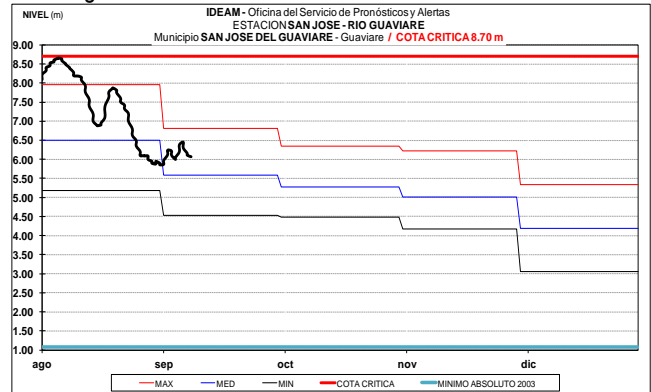


CUENCA DEL RÍO GUAVIARE

Los ríos Ariari y Guayabero, afluentes al río Guaviare, registran moderadas fluctuaciones en los niveles, con valores que oscilan entre los promedios mínimos a altos, respectivamente, para este mes de septiembre.

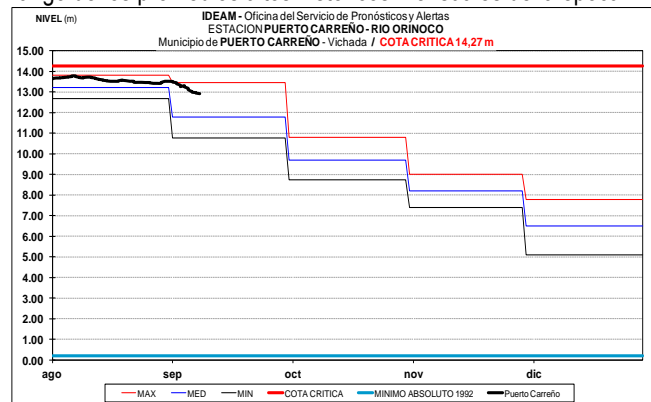


Se prevé que el nivel del río Guaviare observado en el municipio de San José del Guaviare (Guaviare) y en Mapiripán (Meta), mantenga la tendencia al descenso.



CUENCA DEL RÍO ORINOCO

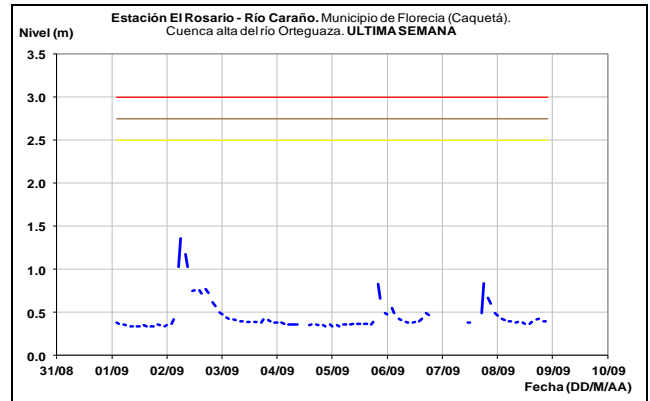
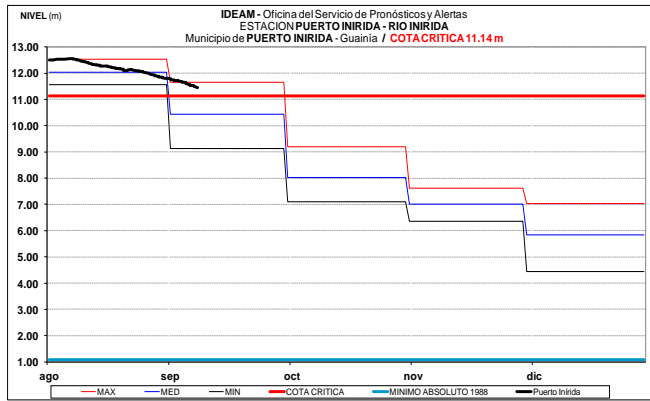
El nivel del río Orinoco a la altura de la estación Puerto Carreño (Vichada), reporta tendencia de leve descenso y valores en el rango de los promedios altos históricos mensuales de la época.



CUENCA DEL RIO INÍRIDA (CUENCA BAJA)

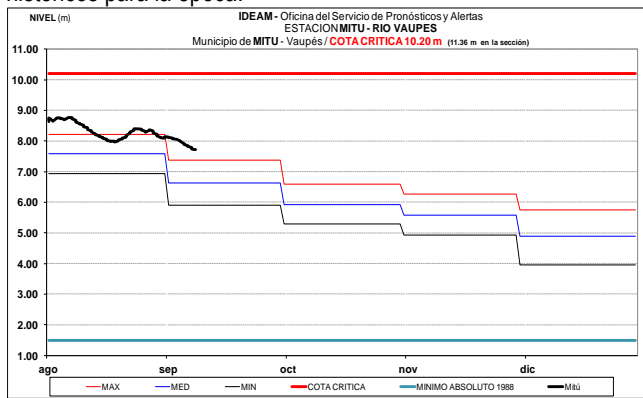
ALERTA ROJA: NIVELES ALTOS EN EL RÍO INÍRIDA

Aunque continúa la tendencia de paulatino descenso en los niveles del río Inírida, monitoreado a la altura del municipio de Puerto Inírida, se mantiene la Alerta Roja dado que los valores de los niveles todavía superan la cota crítica de afectación en sectores bajos aledaños de este municipio.



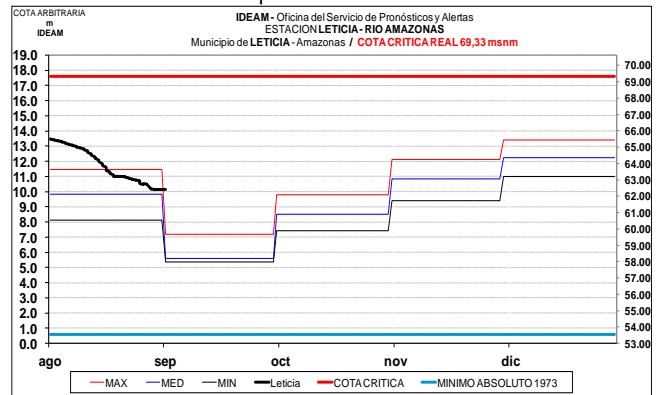
RÍO VAUPÉS

El nivel del río Vaupés a la altura de la estación Mitú, reporta leve descenso, con valores superiores al promedio de máximos históricos para la época.



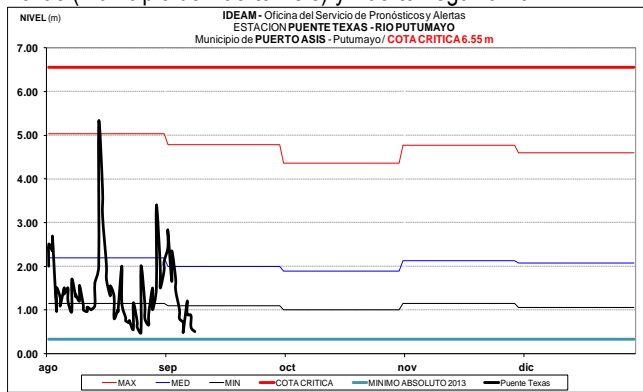
RÍO AMAZONAS

Paulatino descenso en el nivel del río Amazonas, observado a la altura de la ciudad de Leticia. Los valores actuales se encuentran en el rango de los promedios máximos históricos mensuales del mes de septiembre.



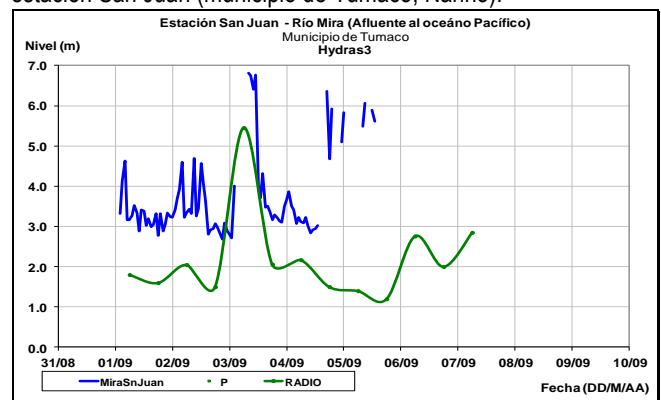
RÍO PUTUMAYO

El río Putumayo en la cuenca alta reporta moderadas fluctuaciones en los niveles, a la altura de las estaciones Puente Texas (municipio de Puerto Asís) y Puerto Leguizamo.



RÍO MIRA

Moderado incremento en el nivel del río Mira, a la altura de la estación San Juan (municipio de Tumaco, Nariño).

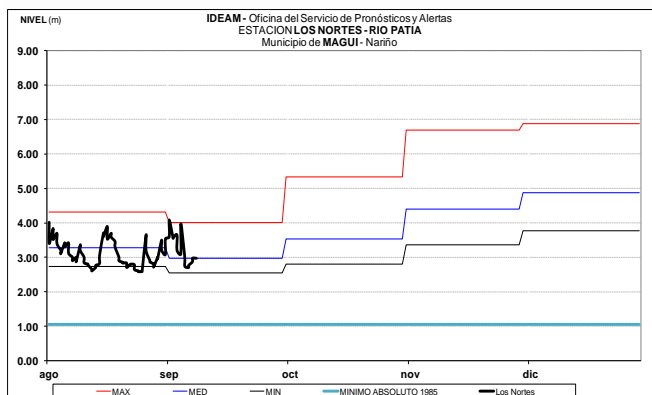
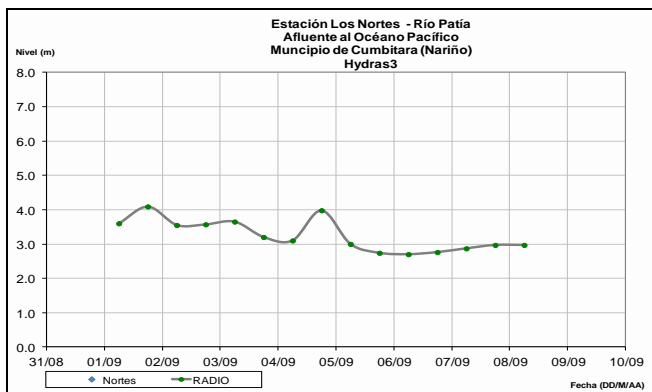


RÍO ORTEGUAZA

Comportamiento estable en los niveles registra el río Caraño (afluente del río Ortegaza y éste a su vez afluente del río Caquetá), monitoreado en la parte alta de la cuenca en la estación El Rosario, municipio de Florencia (Caquetá).

RÍO PATÍA

El nivel del río Patía monitoreado en la estación los Nortes (municipio de Cumbitara, Nariño), registra comportamiento estable, con valores alrededor de los promedios para la época.



ALERTA ROJA. PARA TOMAR ACCIÓN Advierte a los sistemas de prevención y atención de desastres sobre la amenaza que puede ocasionar un fenómeno con efectos adversos sobre la población, el cual requiere la atención inmediata por parte de la población y de los cuerpos de atención y socorro. Se emite una alerta sólo cuando la identificación de un evento extraordinario indique la probabilidad de amenaza inminente y cuando la gravedad del fenómeno implique la movilización de personas y equipos, interrumpiendo el normal desarrollo de sus actividades cotidianas.

ALERTA NARANJA. PARA PREPARARSE Indica la presencia de un fenómeno. No implica amenaza inmediata y como tanto es catalogado como un mensaje para informarse y prepararse. El aviso implica vigilancia continua ya que las condiciones son propicias para el desarrollo de un fenómeno, sin que se requiera permanecer alerta.

ALERTA AMARILLA. PARA INFORMARSE Es un mensaje oficial por el cual se difunde información. Por lo regular se refiere a eventos observados, reportados o registrados y puede contener algunos elementos de pronóstico a manera de orientación. Por sus características pretéritas y futuras difiere del aviso y de la alerta, y por lo general no está encaminado a alertar sino a informar.

CONDICIONES NORMALES La información que se suministra se encuentra dentro de los rangos normales.

Director General
OMAR FRANCO TORRES

Jefe Oficina del Servicio de Pronósticos y Alertas
CHRISTIAN FELIPE EUSCATEGUI COLLAZOS

Hidrólogo de turno
Carlos Mauricio MERCHÁN OLAYA

Correo electrónico: alertasideam@gmail.com
Calle 25 D No. 96 B-70. Bogotá D. C.
Teléfono: PBX 3527160 - Ext. 1330-1334-1335-1336

RÍO SAN JUAN DE ATRATO

El río San Juan de Atrato registra ligero descenso en el nivel, según el reporte de la estación monitoreada a la altura del municipio de Tadó (Chocó).

