



INFORME HIDROLÓGICO DIARIO N° 242

Bogotá D. C., Domingo 30 de agosto de 2015
Hora de actualización 11:59 p.m.

Observación: el presente informe puede ser corregido y/o actualizado en el futuro. No representa una certificación oficial del IDEAM

ALERTA ROJA. PARA TOMAR ACCIÓN

ALERTA NARANJA. PARA PREPARARSE

ALERTA AMARILLA. PARA INFORMARSE

De acuerdo con la información registrada en las estaciones automáticas en tiempo real y los reportes telefónicos para los ríos en los cuales se cuenta con infraestructura de observación, se describe el estado de los niveles de los ríos en las principales cuencas del territorio nacional:

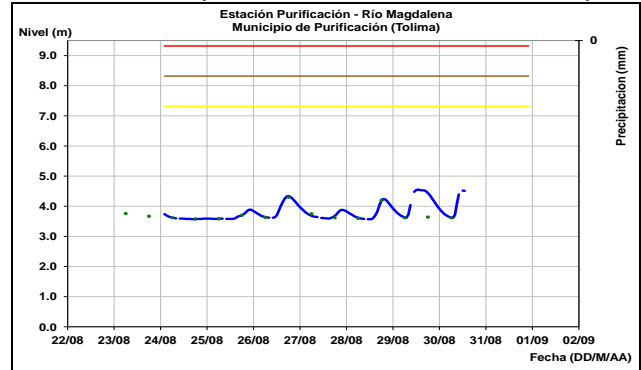
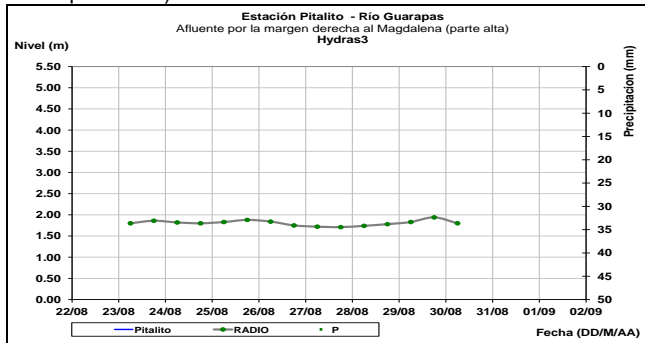
CUENCA DEL RÍO MAGDALENA

En general se registran ligeras fluctuaciones dentro de un comportamiento estable en el nivel del río Magdalena en toda la cuenca y niveles en el rango de bajos en la parte baja del río.

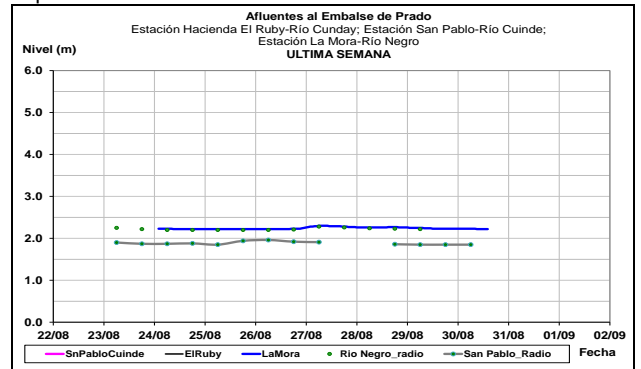
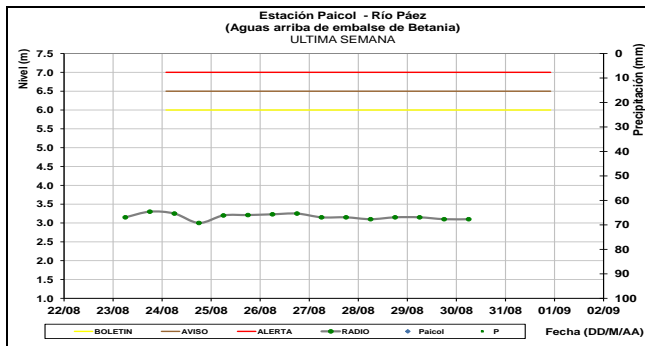
CUENCA ALTA

Niveles con tendencia a la baja para el río Guarapas (municipio de Pitalito) y niveles estables para el río Páez (estación Paicol, municipio Paicol).

Los niveles del río Magdalena a la altura de la estación Purificación, en el municipio de Purificación (Tolima), registra leves fluctuaciones y moderado ascenso en la noche de hoy.

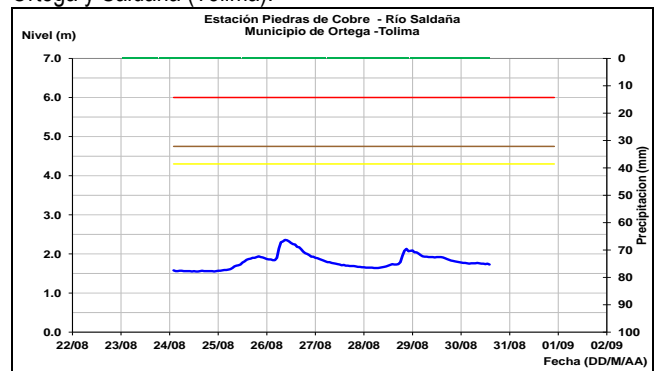
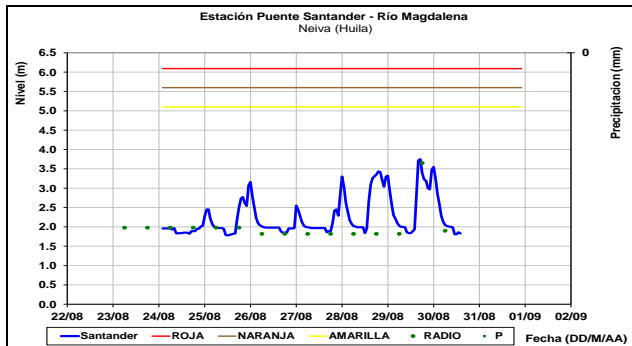


Comportamiento estable en los niveles los ríos Negro (estación La Mora, municipio de Prado) y Cuinde (estación San Pablo, municipio de Villarrica), afluentes al embalse de Prado, en el departamento del Tolima.

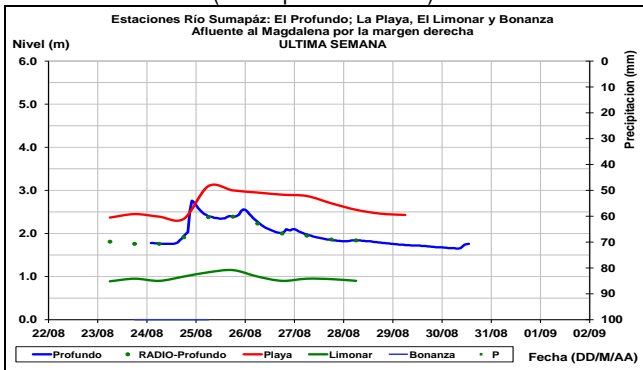


El río Magdalena en la estación Puente Santander (Neiva, Huila), registra moderadas fluctuaciones y descenso durante todo el transcurso del día, producto de la operación del embalse de Betania.

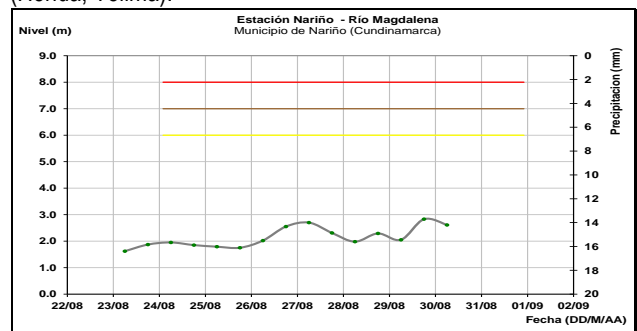
Ligero descenso en el nivel del río Saldaña a la altura de la estación Piedras de Cobre, ubicada entre los municipios de Ortega y Saldaña (Tolima).



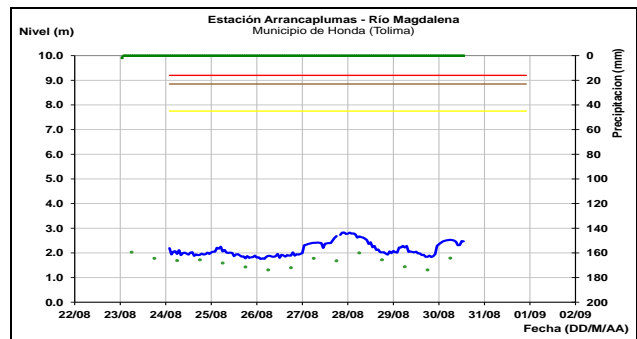
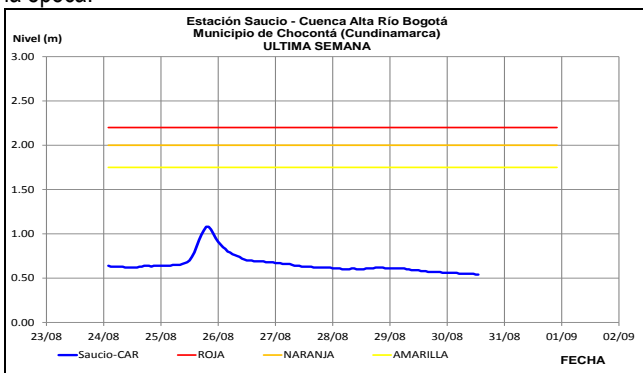
Descenso lento se registra en los niveles del río Sumapaz, en la estación El Profundo (municipio de Cabrera).



Pequeñas variaciones con tendencia al descenso en el nivel del río Magdalena en el sector comprendido entre las estaciones de Nariño (Municipio de Nariño, Cundinamarca) y Arrancaplumas (Honda, Tolima).

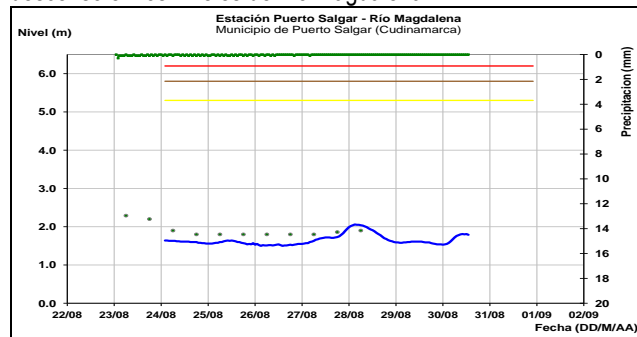
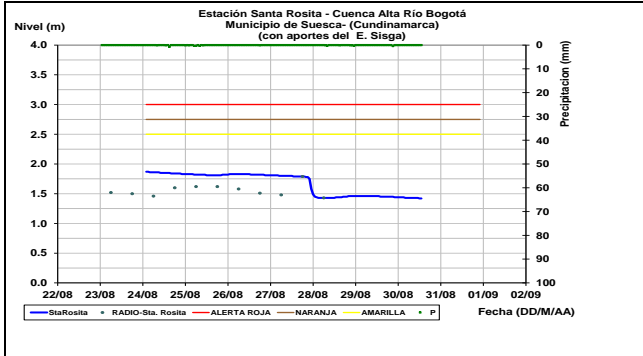


Ligera tendencia de descenso en los niveles, se presenta en las estaciones Saucio (municipio de Chocontá) y Santa Rosita (municipio de Suesca), con valores cercanos de los promedios de la época.

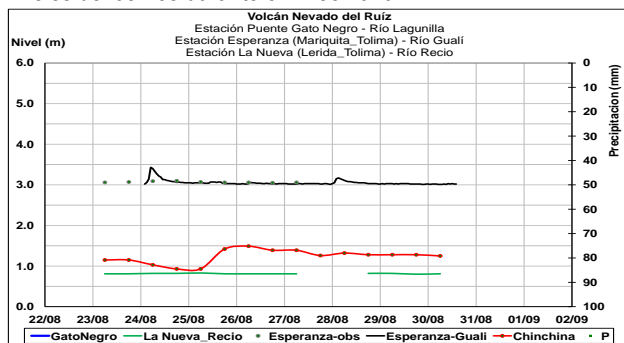


CUENCA MEDIA

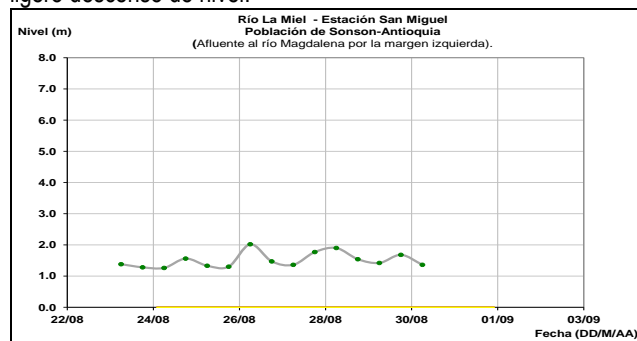
A la altura de los municipios de La Dorada (Caldas) y Puerto Salgar (Cundinamarca), se presenta ligera tendencia de descenso en los niveles del río Magdalena.



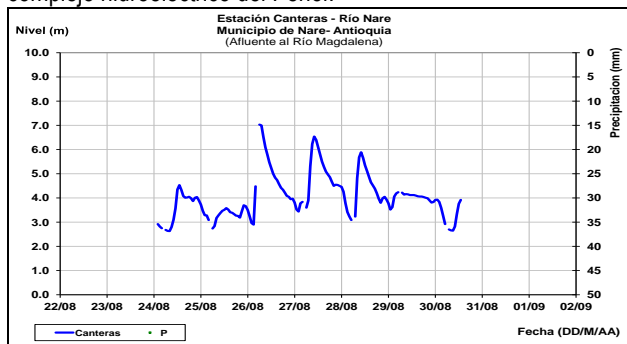
Los ríos Gualí (Tolima), y Chinchiná (Caldas), provenientes del Nevado del Ruiz, mantienen comportamiento estable en los niveles de los ríos durante el fin semana.



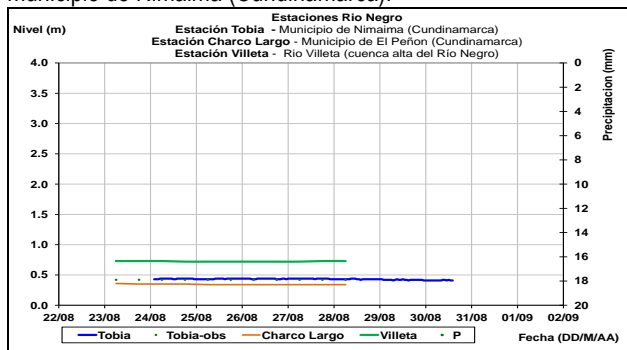
El río La Miel a la altura de la estación San Miguel (Sonsón, Antioquia), registra moderadas fluctuaciones del nivel dentro de un rango estable aunque durante el fin de semana tiende a un ligero descenso de nivel.



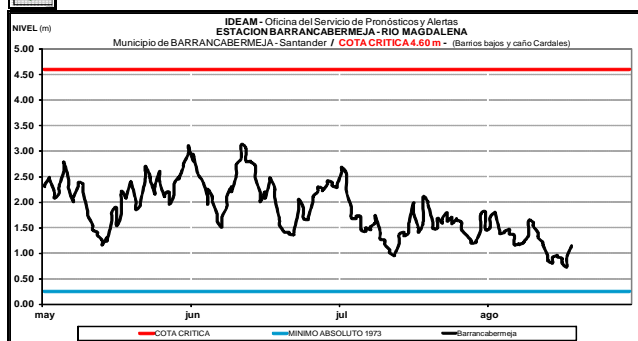
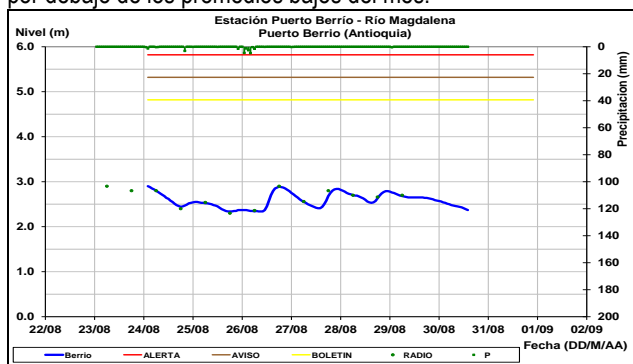
Moderadas fluctuaciones y ligero ascenso en las últimas horas se registra en el nivel del río Nare, a la altura del municipio de Puerto Nare (Antioquia), el cual es regulado por la operación del complejo hidroeléctrico del Peñol.



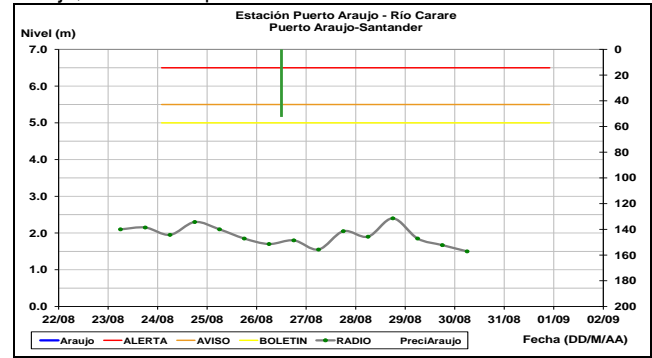
Comportamiento estable en el nivel del río Negro, afluente del río Magdalena, monitoreado a la altura de la estación Tobia en el municipio de Nimaima (Cundinamarca).



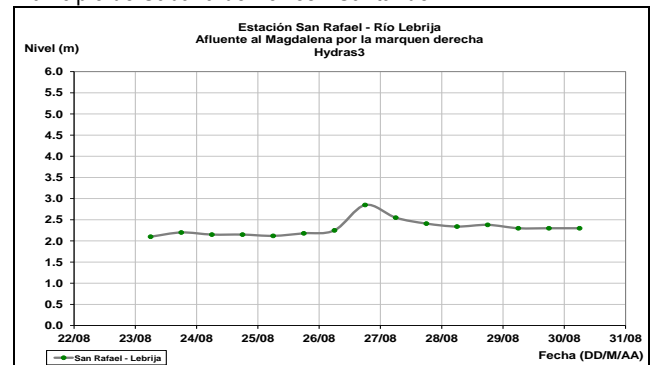
El nivel del río Magdalena a altura de Puerto Berrio (Antioquia) y, Barrancabermeja (Santander), mantiene ligeras oscilaciones y tendencia de descenso lento para la noche de hoy, con valores por debajo de los promedios bajos del mes.



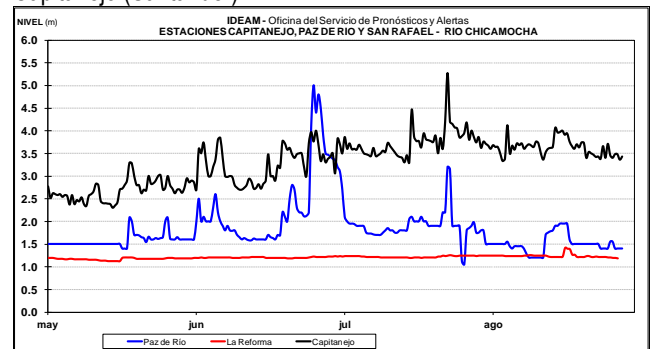
Descenso en el nivel del río Carare a la altura de la estación Pto. Araujo, en el municipio de Cimitarra en Santander.



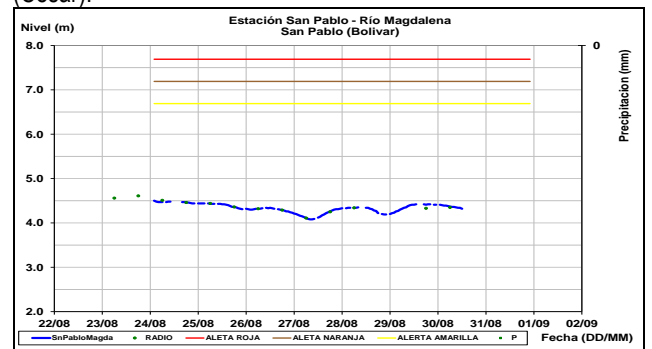
Se mantiene el nivel en condición estable para el río Lebrija, registrado en la estación San Rafael en la cuenca baja, en el municipio de Sabana de Torres - Santander.



Relativa estabilidad se registra en el nivel del río Chicamocha, monitoreado en la parte alta y media de la cuenca, en los municipios de Sotaquirá-Paipa y Paz de Río (Boyacá) y Capitanejo (Santander).

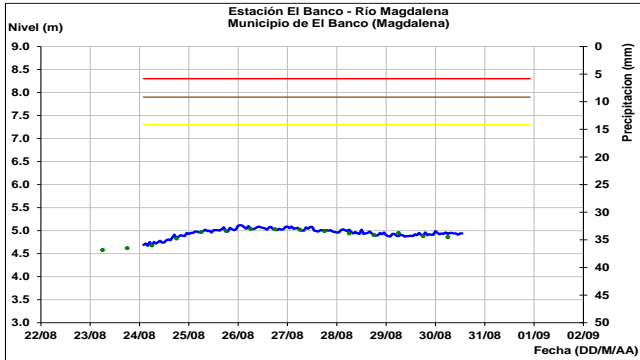


Niveles estables del río Magdalena en el tramo comprendido entre los municipios de Puerto Wiches (Santander), San Pablo (Bolívar) y Gamarra (Cesar).

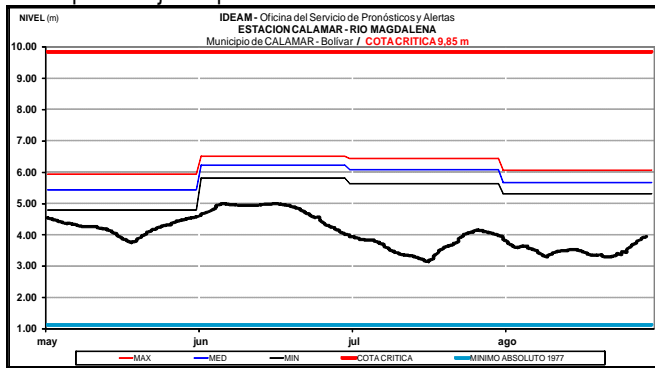


CUENCA BAJA

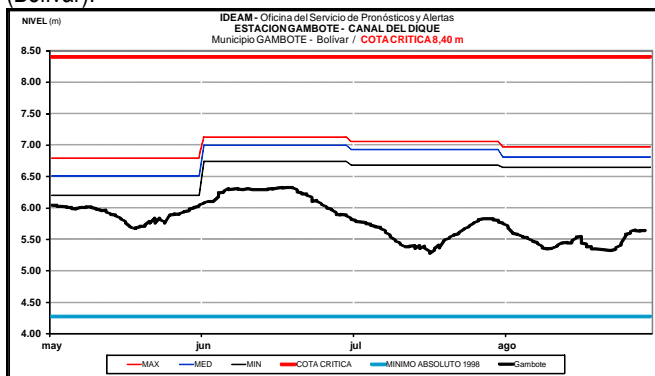
El nivel del río Magdalena a la altura del municipio de El Banco (Magdalena), mantiene comportamiento estable en los últimos días. Los valores actuales se encuentran en el rango de bajos respecto a los promedios históricos para la época.



En las estaciones Calamar (Bolívar) y San Pedrito (Suán, Atlántico), el nivel del río Magdalena registra leves fluctuaciones y moderado ascenso en los niveles, aun así dichos valores están por debajo del promedio mínimo histórico.



Se estabiliza ligeramente el nivel en el canal del Dique con una ligera tendencia al ascenso, a la altura del municipio de Gambote (Bolívar).



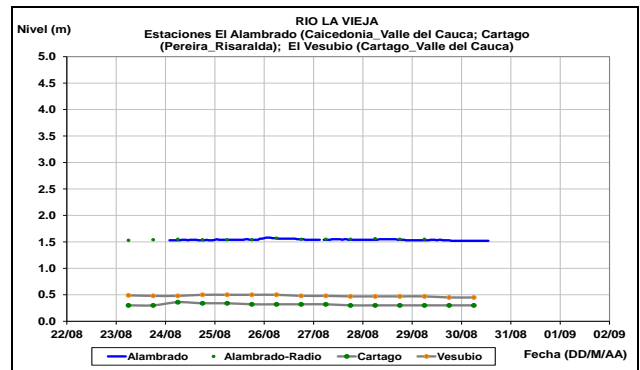
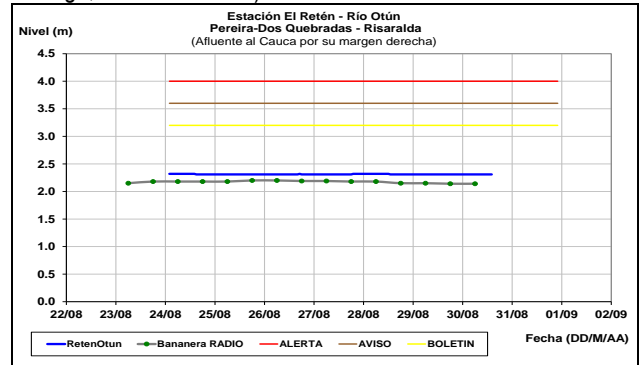
CUENCA DEL RÍO CAUCA

En general en la cuenca alta y media del río Cauca, se registra leves fluctuaciones en los niveles aunque el comportamiento que rige es de condición estable.

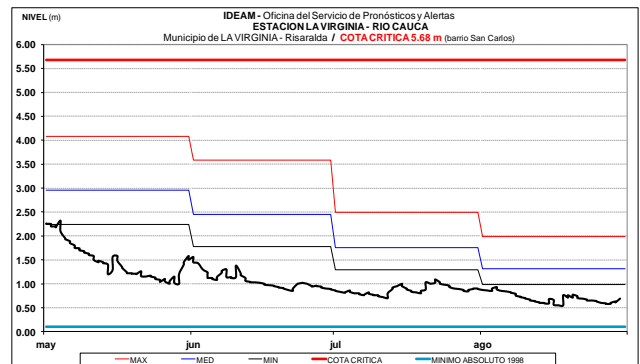
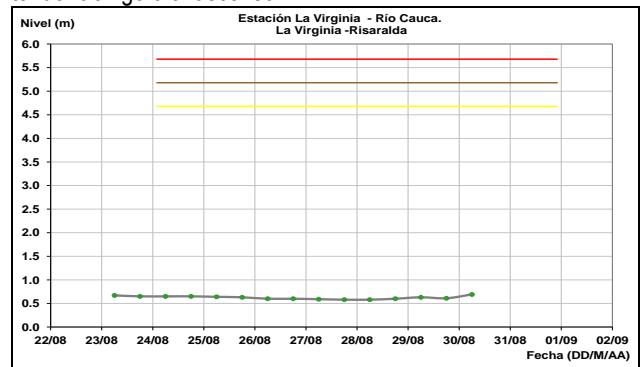


CUENCA MEDIA

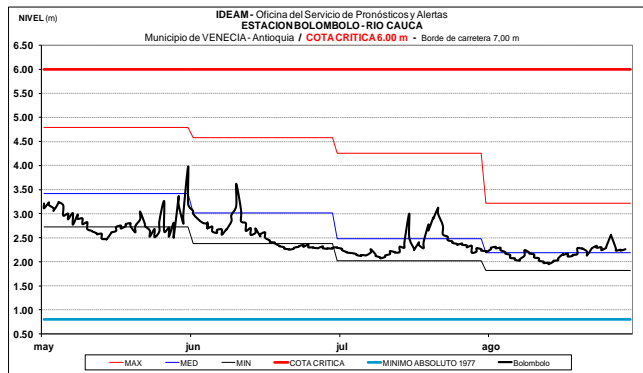
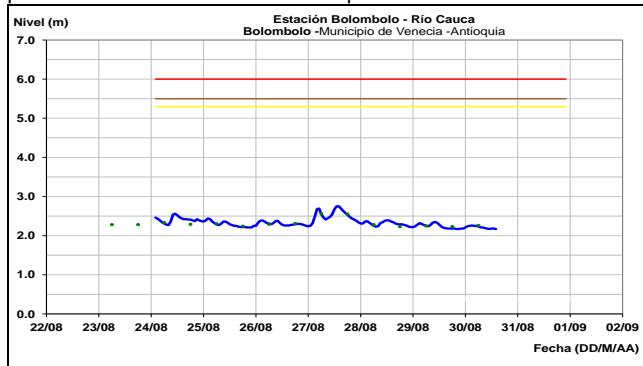
Persiste el comportamiento estable de la última semana en los niveles de los ríos Otún (estación El Retén, municipios de Dos Quebradas y Pereira, Risaralda) y La Vieja (municipio de Cartago, Valle del Cauca).



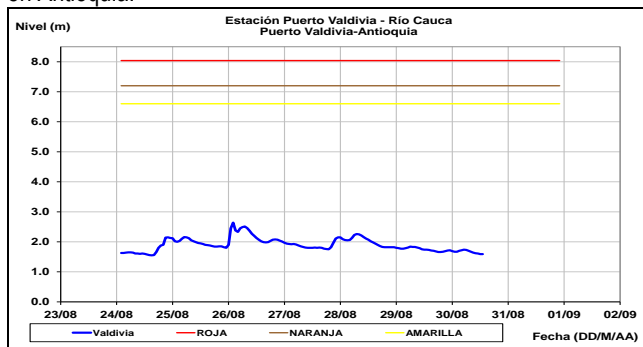
El río Cauca a la altura de la estación La Virginia (Risaralda), registra en los últimos días nivel estable, con valores en el rango bajo de agosto aunque en el fin de semana mostró una tendencia ligera al ascenso.



En Bolombolo (municipio de Venecia, Antioquia) el nivel del río Cauca reporta leves oscilaciones, con valores alrededor del promedio histórico mensual de la época.

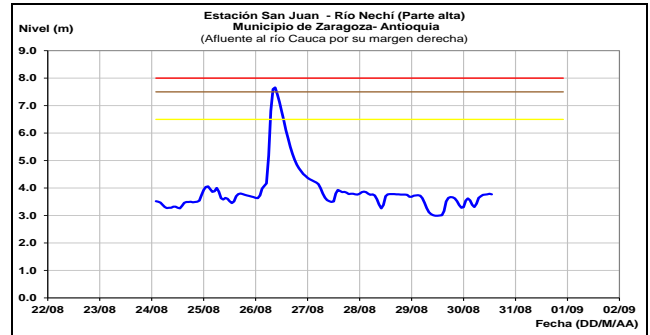
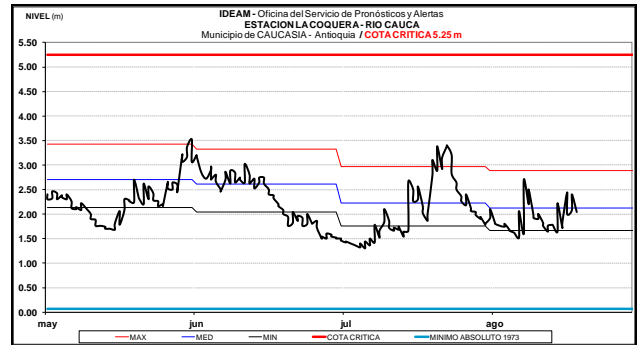
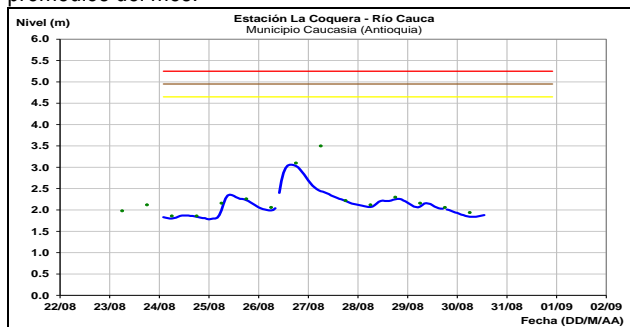


Leves oscilaciones dentro de una tendencia estable, reporta el río Cauca a la altura de Puerto Valdivia, en el municipio de Valdivia en Antioquia.

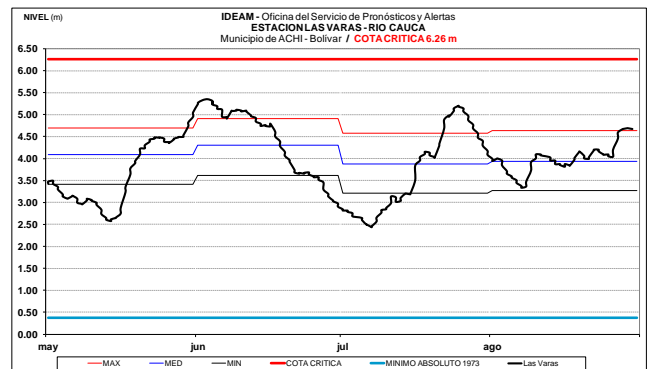
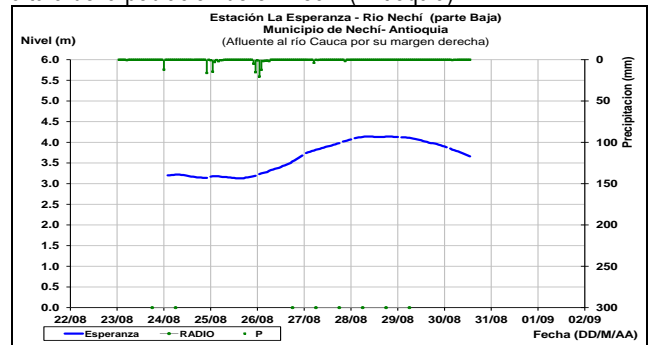


CUENCA BAJA

A la altura de Caucasia (Antioquia) el río Cauca registra niveles con tendencia de descenso, con valores en el rango de los promedios del mes.

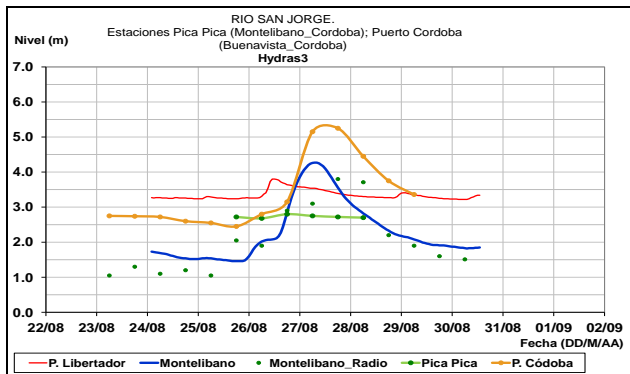


Descenso el nivel del río Nechí, afluente del río Cauca, a la altura de la población de en Nechí (Antioquia).

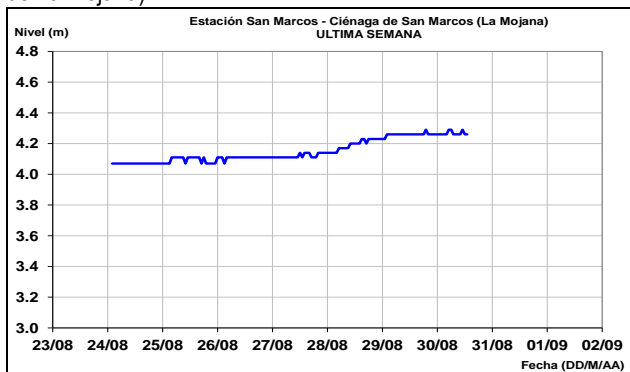


CUENCA DEL RÍO SAN JORGE

Se mantienen la tendencia de descenso del nivel del río San Jorge, observado en la parte alta de la cuenca, desde Puerto Libertador (Córdoba) y Montelíbano aunque se mantienen los niveles próximos a la cota de desbordamiento por lo cual se debe tener especial atención a dicho cauce.

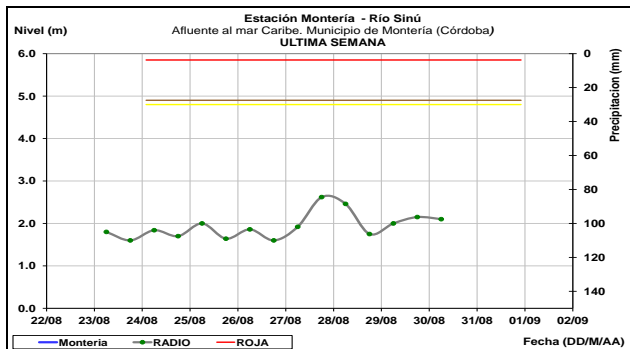
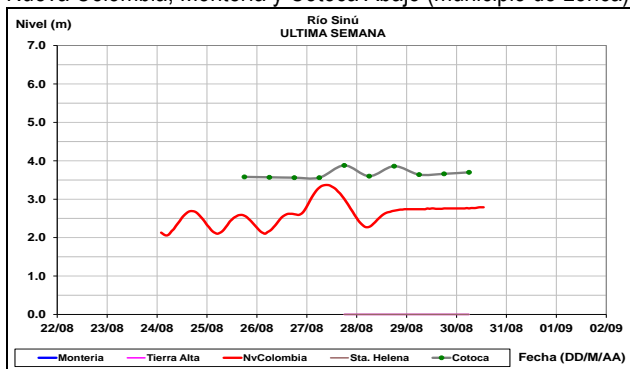


Relativa estabilidad en el nivel de la Ciénaga San Marcos (Región de La Mojana).



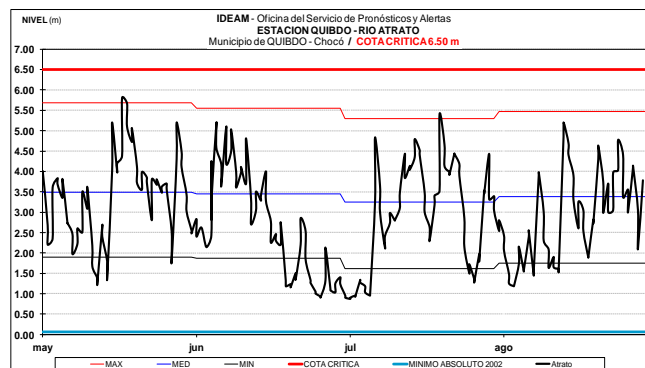
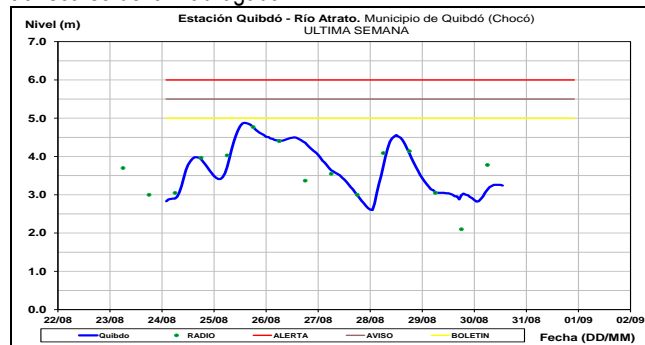
CUENCA DEL RÍO SINÚ

Nivel estable del río Sinú, se registra a la altura de las estaciones Nueva Colombia, Montería y Cotoca Abajo (municipio de Lorica).



CUENCA DEL RÍO ATRATO

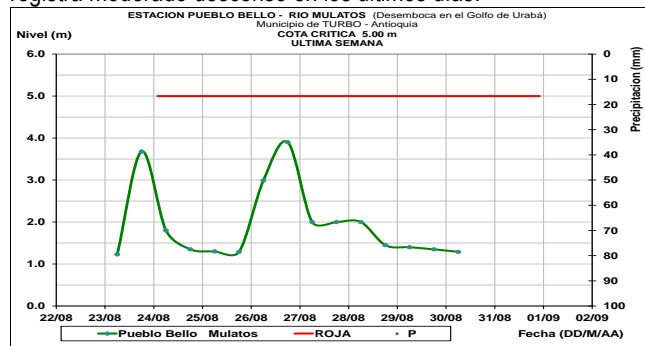
A la altura de Quibdó (Chocó), el nivel del río Atrato registra leve ascenso en las últimas horas, con valores en el rango de medios para el mes de agosto que tienden a estabilizarse en el transcurso de la madrugada.



OTRAS CUENCAS

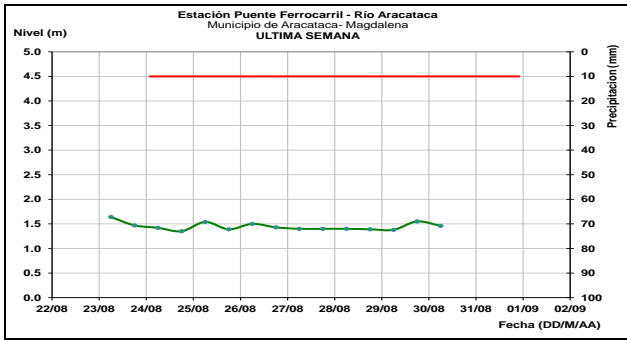
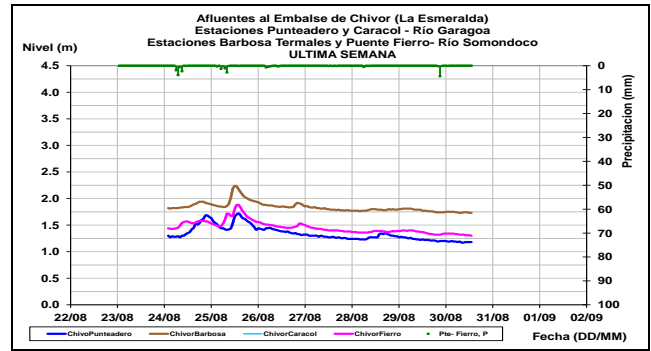
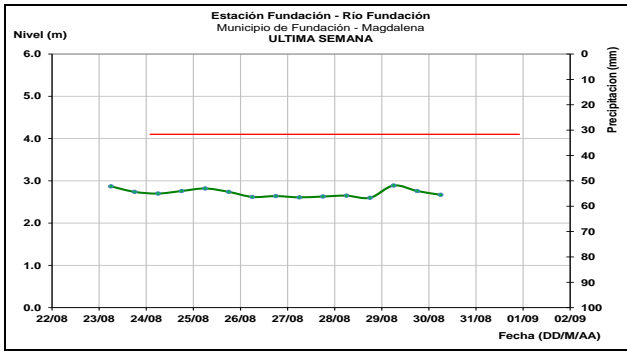
RÍOS DIRECTOS AL CARIBE

El nivel del río Mulatos en el sector del Urabá y el río León, registra moderado descenso en los últimos días.



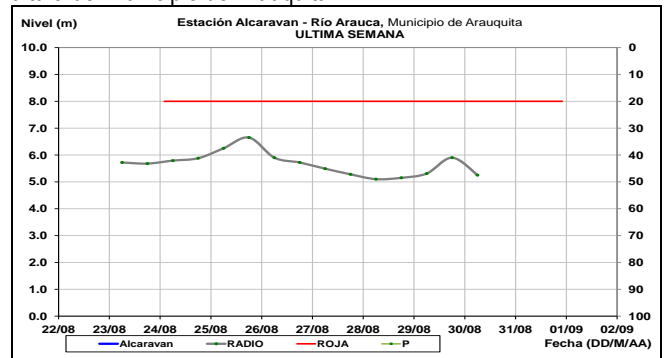
SIERRA NEVADA DE SANTA MARTA

Los niveles observados de los ríos Fundación, Aracataca, que descienden de la Sierra Nevada de Santa Marta, presentaron un comportamiento estable en la última semana.

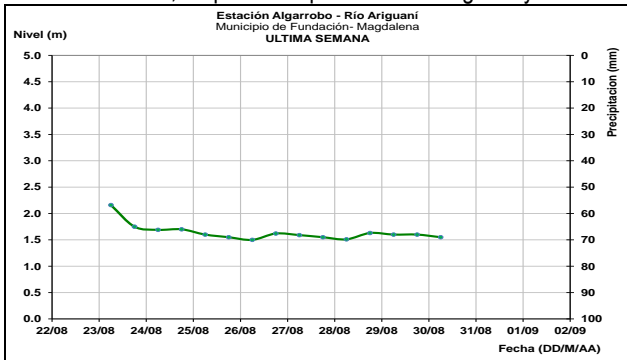


CUENCA DEL RÍO ARAUCA

Moderado descenso del nivel del río Arauca, monitoreado a la altura del municipio de Arauquita.

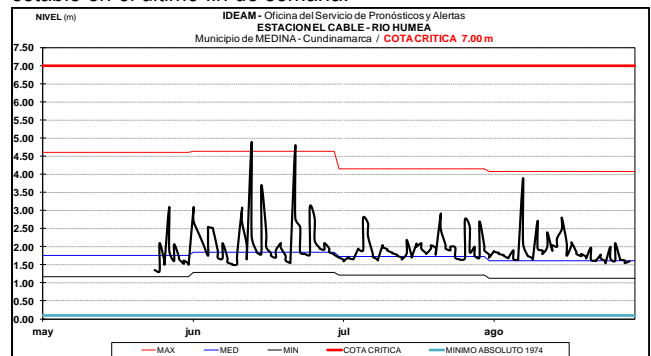


Comportamiento estable en los niveles de afluentes de la cuenca alta del río Cesar, en particular para los ríos Ariguani y otros.



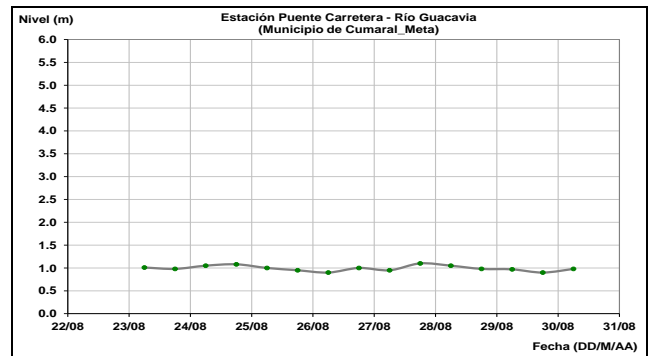
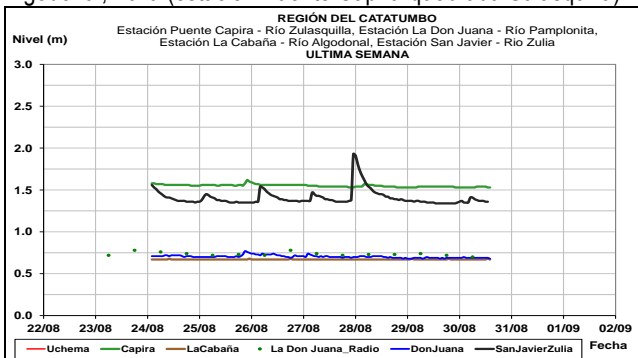
CUENCA DEL RÍO META

Los niveles de los ríos del piedemonte llanero como los ríos Humea Guacavía y Guatiquía, mantienen comportamiento estable en el último fin de semana.



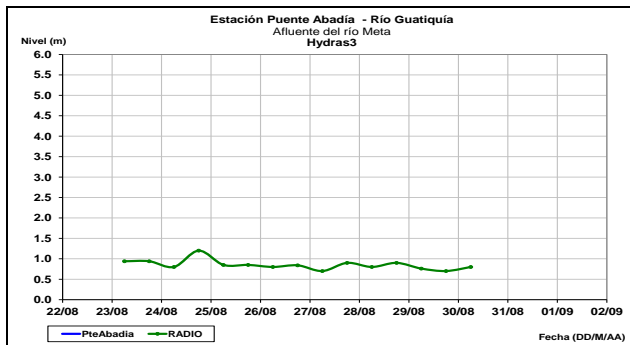
CUENCA DEL CATATUMBO - ZULIA

Niveles estables para hoy se presentan en los ríos Pamplonita, Algodonal, Zulia (estación Puente Capira-quebrada Sulasquilla).



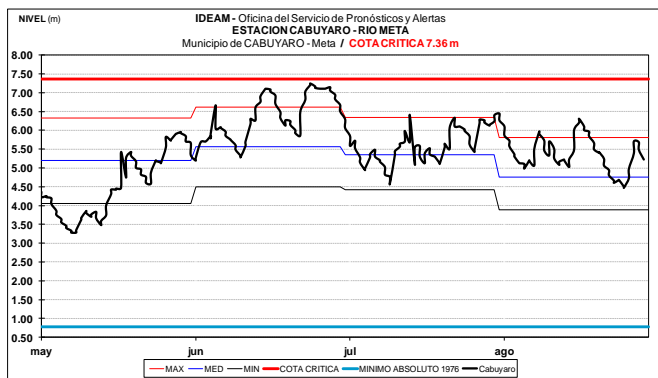
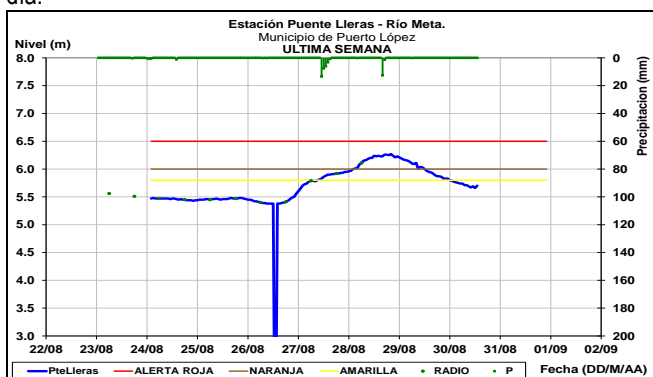
AFLUENTES AL EMBALSE DE LA ESMERALDA (CHIVOR)

Estabilidad en los niveles de los ríos Garagoa y Somondoco, afluentes del embalse La Esmeralda (Chivor).



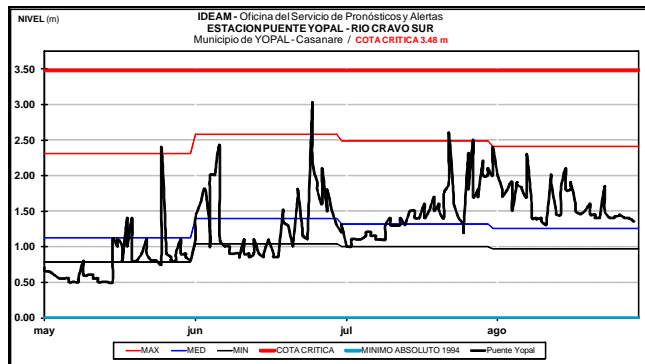
ALERTA NARANJA NIVELES ALTOS EN EL RÍO META

Se mantiene la tendencia de descenso en el nivel del río Meta a la altura de la estación Puente Lleras, municipio de Puerto López (Meta), sin embargo el IDEAM recomienda mantener atento seguimiento al comportamiento del nivel en este río dado que por pronóstico meteorológico se esperan lluvias en el transcurso del día.



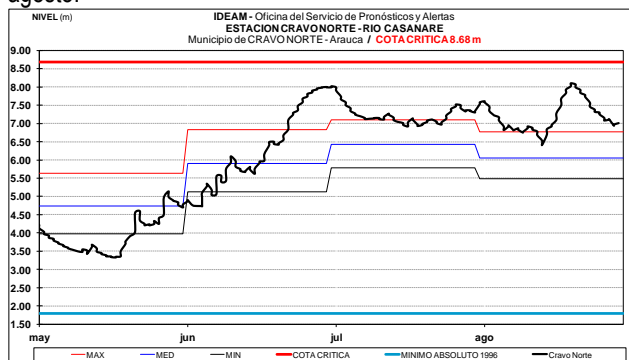
CUENCA DEL RÍO CRAVO SUR

Descenso en el nivel del río Cravo Sur, observado en la estación Puente Yopal en el municipio de Yopal (Casanare), con valores en el rango promedio del mes.



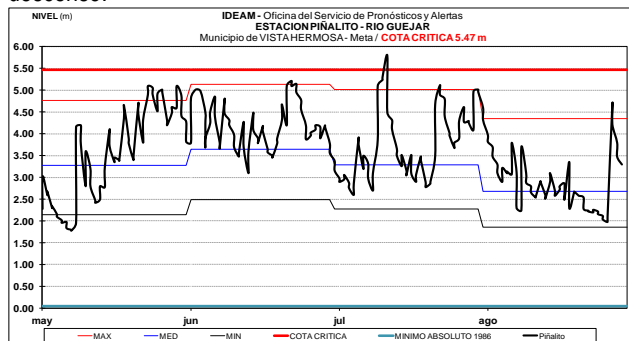
CUENCA DEL RÍO CASANARE

El río Casanare a la altura del municipio de Cravo Norte (Arauca) mantiene el comportamiento al descenso en el nivel, con valores altos respecto a los promedios históricos del mes de agosto.

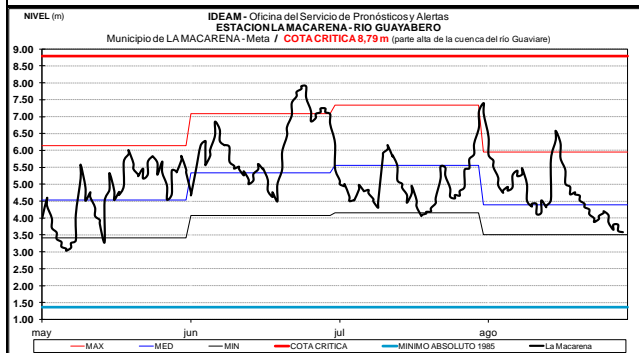
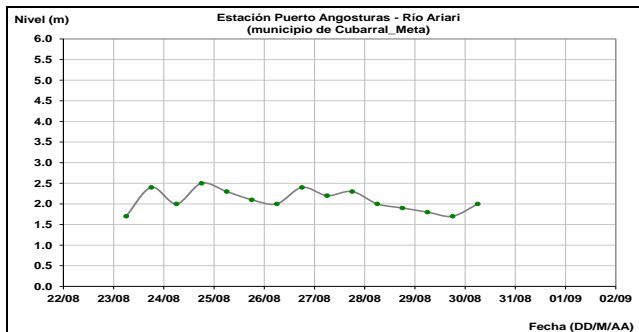


CUENCA DEL RÍO GUAVIARE

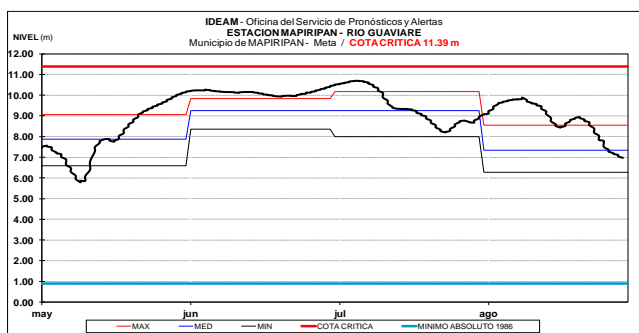
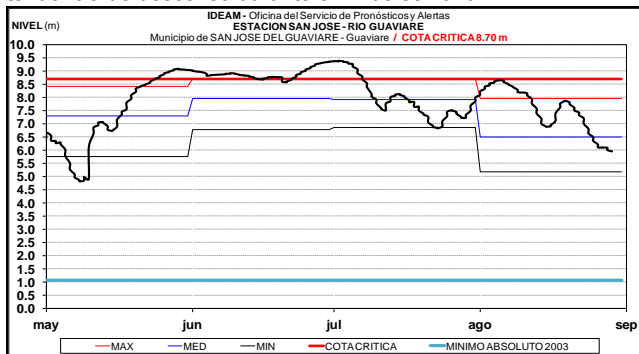
El nivel del río Guejar afluente de la cuenca alta del río Guaviare, en la mañana de hoy presenta comportamiento de descenso.



Ligeras fluctuaciones de nivel de los ríos Ariari y Guayabero, afluentes al río Guaviare en la parte alta, con valores en el rango bajo del mes.

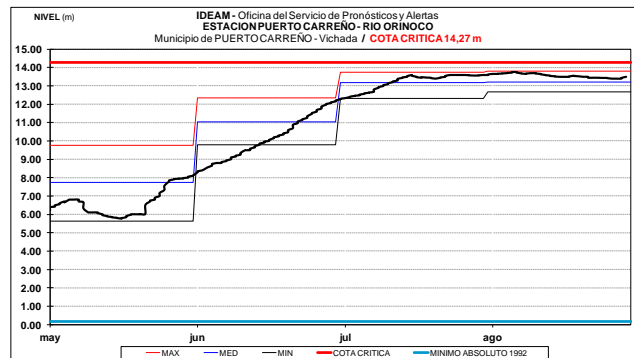


El nivel del río Guaviare, observado en el municipio de San José del Guaviare (Guaviare) y en Mapiripán (Meta), mantiene la tendencia de descenso durante el fin de semana.



CUENCA DEL RÍO ORINOCO

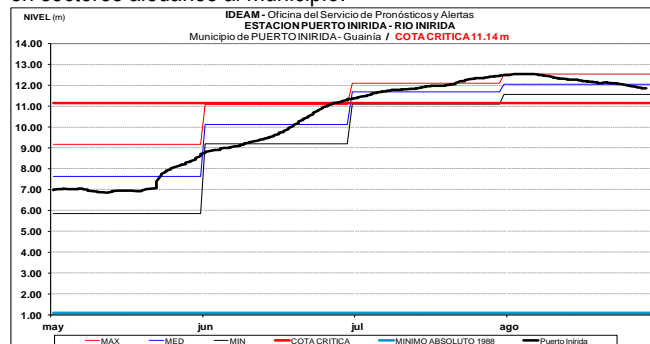
El nivel del río Orinoco a la altura de la estación Puerto Carreño (Vichada), reporta comportamiento sostenido de leve descenso y valores cercanos al promedio histórico mensual de la época.



CUENCA DEL RIO INÍRIDA (CUENCA BAJA)

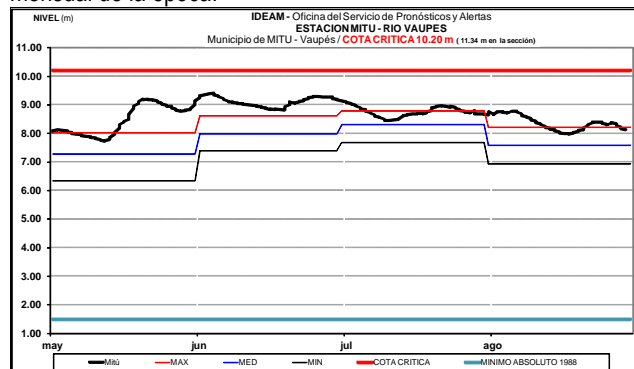
ALERTA ROJA: NIVELES ALTOS EN EL RÍO INÍRIDA

Persiste el comportamiento de descenso lento y moderado, aunque desde la segunda semana de agosto el nivel del río Inírida, registrado a la altura del municipio de Puerto Inírida, los valores se mantienen por arriba de la cota crítica de afectación, en sectores aledaños al municipio.



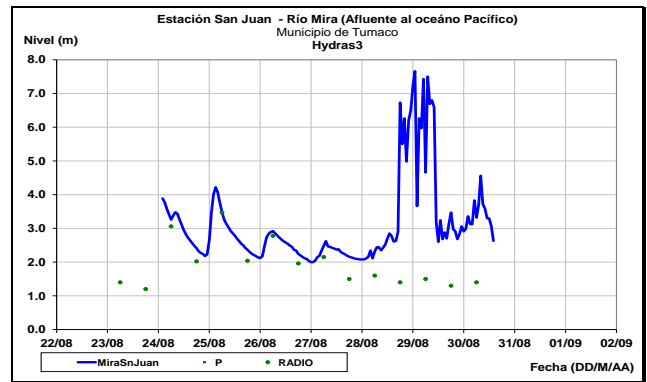
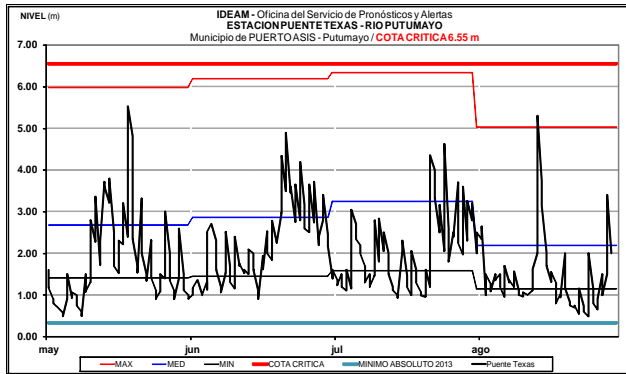
RÍO VAUPÉS

Estabilidad temporal reporta el nivel del río Vaupés a la altura de la estación Mitú, con valores superiores al promedio histórico mensual de la época.



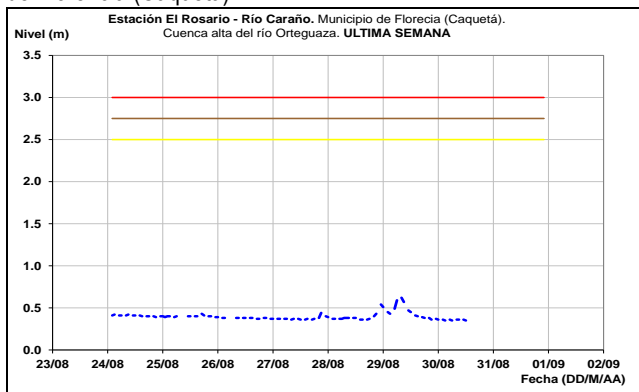
RIO PUTUMAYO

El río Putumayo en la cuenca alta, reporta continuas variaciones de nivel, observado a la altura de las estaciones Puerto Texas (municipio de Puerto Asís) y Puerto Leguízamo.



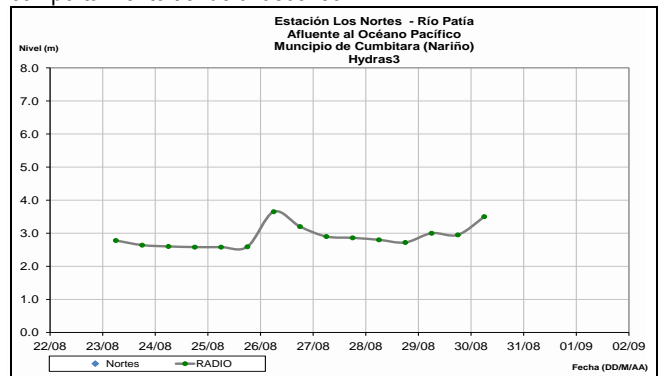
RIO ORTEGUAZA

Comportamiento estable del nivel del río Caraño (afluente del río Ortegaza y éste a su vez afluente del río Caquetá), monitoreado en la parte alta de la cuenca en la estación El Rosario, municipio de Florencia (Caquetá).



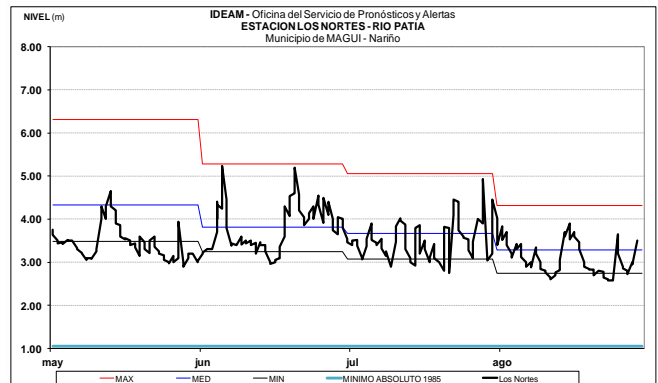
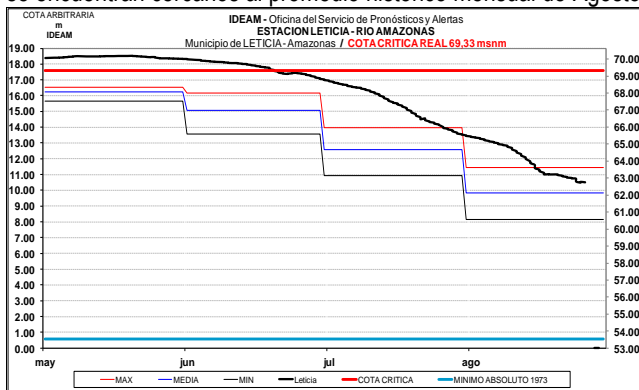
RIO PATÍA

Ligeras oscilaciones en el nivel del río Patía, monitoreado en la estación los Nortes (municipio de Cumbitara, Nariño) donde el comportamiento tiende al ascenso.



RIO AMAZONAS

Descenso lento y sostenido en el nivel del río Amazonas observado a la altura de la ciudad de Leticia. Los valores actuales se encuentran cercanos al promedio histórico mensual de Agosto.

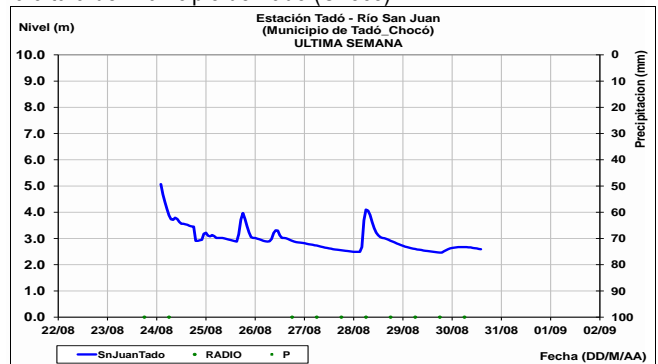


RIO MIRA

ALERTA ROJA: POR CRECIENTES SÚBITAS EN EL RÍO MIRA

Continúan registrándose incrementos súbitos de nivel del río San Juan, por lo que el IDEAM recomienda mantener atento seguimiento al comportamiento del nivel del río, en particular en sectores de Guachi, Parquera, San Isidro y Terán en el departamento de Nariño.

Se estabiliza el nivel del río San Juan, el cual es monitoreado a la altura del municipio de Tadó (Chocó).



ALERTA ROJA. PARA TOMAR ACCIÓN Advierte a los sistemas de prevención y atención de desastres sobre la amenaza que puede ocasionar un fenómeno con efectos adversos sobre la población, el cual requiere la atención inmediata por parte de la población y de los cuerpos de atención y socorro. Se emite una alerta sólo cuando la identificación de un evento extraordinario indique la probabilidad de amenaza inminente y cuando la gravedad del fenómeno implique la movilización de personas y equipos, interrumpiendo el normal desarrollo de sus actividades cotidianas.

ALERTA NARANJA. PARA PREPARARSE Indica la presencia de un fenómeno. No implica amenaza inmediata y como tanto es catalogado como un mensaje para informarse y prepararse. El aviso implica vigilancia continua ya que las condiciones son propicias para el desarrollo de un fenómeno, sin que se requiera permanecer alerta.

ALERTA AMARILLA. PARA INFORMARSE Es un mensaje oficial por el cual se difunde información. Por lo regular se refiere a eventos observados, reportados o registrados y puede contener algunos elementos de pronóstico a manera de orientación. Por sus características pretéritas y futuras difiere del aviso y de la alerta, y por lo general no está encaminado a alertar sino a informar.

CONDICIONES NORMALES La información que se suministra se encuentra dentro de los rangos normales.

Director General
OMAR FRANCO TORRES

Jefe Oficina del Servicio de Pronósticos y Alertas
CHRISTIAN FELIPE EUSCATEGUI COLLAZOS

Hidrólogo de turno:
Laura Daniela Macías Rodríguez

Correo electrónico: alertasiteam@gmail.com
Calle 25 D No. 96 B-70. Bogotá D. C.
Teléfono: PBX 3527160 - Ext. 1330-1334-1335-1336