



INFORME HIDROLÓGICO DIARIO N° 211

Bogotá D. C., Jueves 30 de julio de 2015
Hora de actualización 11:30 a.m.

Observación: el presente informe puede ser corregido y/o actualizado en el futuro. No representa una certificación oficial del IDEAM

ALERTA ROJA. PARA TOMAR ACCIÓN

ALERTA NARANJA. PARA PREPARARSE

ALERTA AMARILLA. PARA INFORMARSE

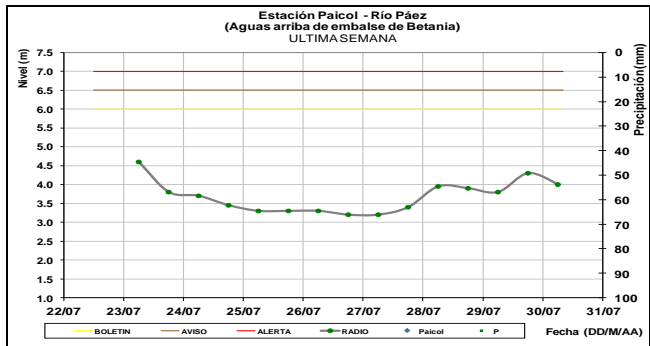
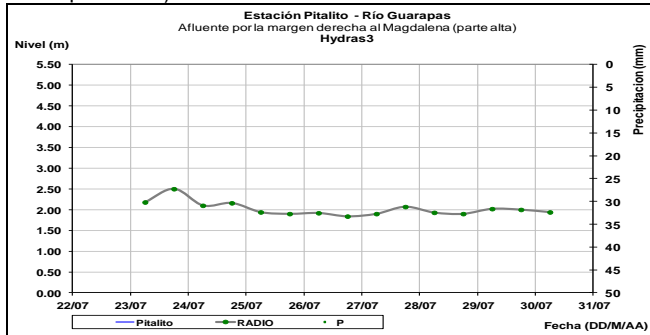
De acuerdo con la información registrada en las estaciones automáticas en tiempo real y los reportes telefónicos para los ríos en los cuales se cuenta con infraestructura de observación, se describe el estado de los niveles de los ríos en las principales cuencas del territorio nacional:

CUENCA DEL RÍO MAGDALENA

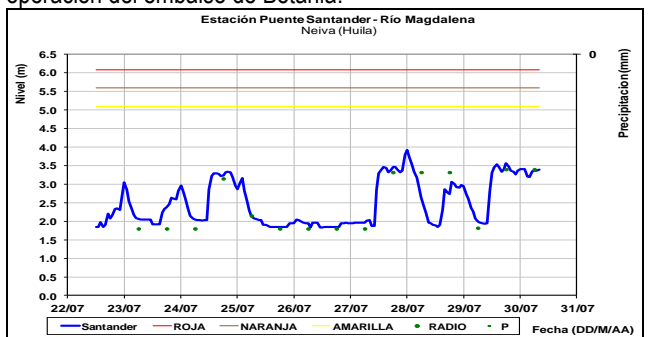
En general el río Magdalena y sus principales afluentes en la cuenca alta, registran moderadas fluctuaciones en los niveles, en la parte media y baja de la cuenca el nivel del río Magdalena se caracteriza por presentar leve tendencia al descenso en los niveles y valores considerados de estados bajos para la época.

CUENCA ALTA

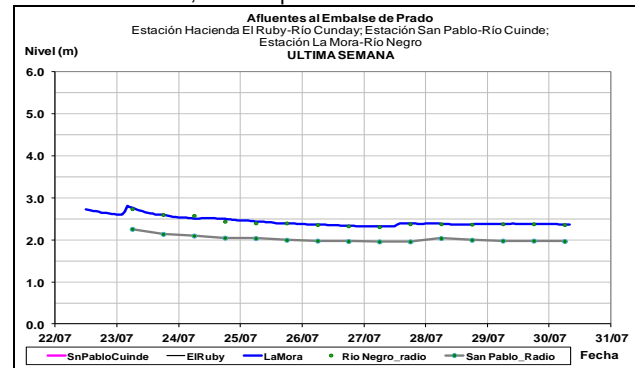
Oscilaciones de carácter ligero se han presentando en los ríos Guarapas (municipio de Pitalito) y Páez (estación Paicol, municipio Paicol).



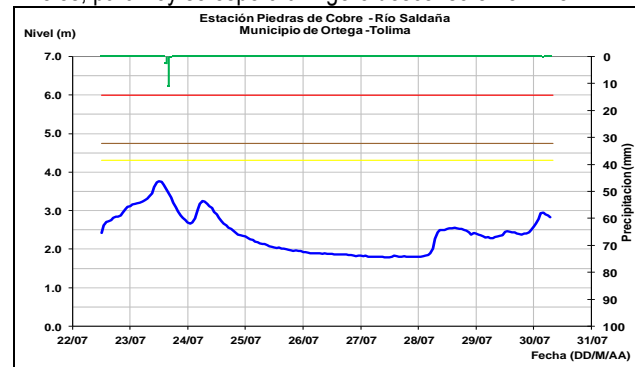
El río Magdalena en la estación Puente Santander (Neiva, Huila), registra moderadas fluctuaciones en el nivel, producto de la operación del embalse de Betania.



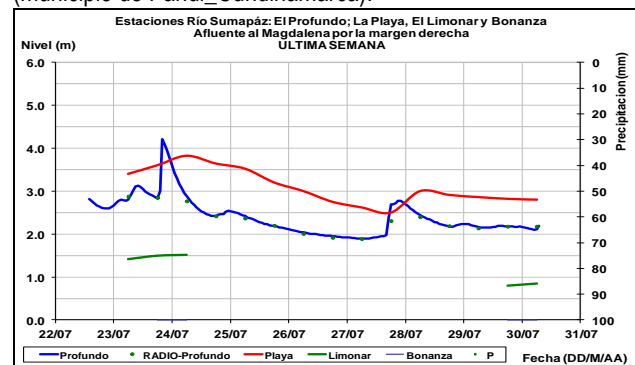
Continúa el comportamiento estable en el nivel de los ríos: Negro (estación La Mora, municipio de Prado) y Cuinde (estación San Pablo, municipio de Villarrica), afluentes al embalse de Prado, en el departamento del Tolima.



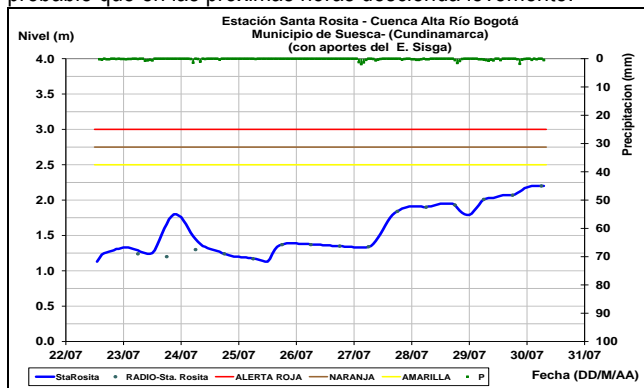
El río Saldaña en la estación Piedras de Cobre ubicada entre los municipios de Ortega y Saldaña (Tolima), en los últimos días registra ligeras fluctuaciones y tendencia de leve ascenso en los niveles; para hoy se espera un ligero descenso en el nivel.



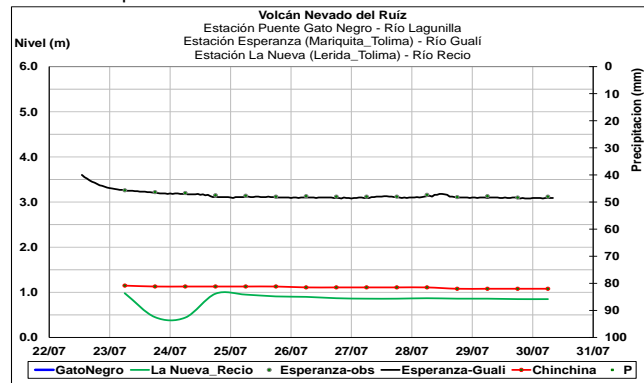
Moderado incremento se espera para el día de hoy en el nivel del río Sumapaz, el cual es monitoreado a altura de las estaciones El Profundo (municipio de Cabrera) y La Playa (municipio de Pandi_Cundinamarca).



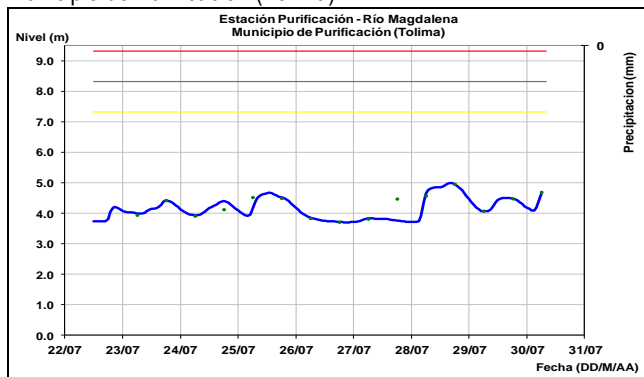
Sostenido ascenso en el nivel del río Bogotá en la cuenca alta en la estación Santa Rosita (municipio de Suesca, Cundinamarca). Actualmente se estabiliza momentáneamente el nivel y es probable que en las próximas horas descienda levemente.



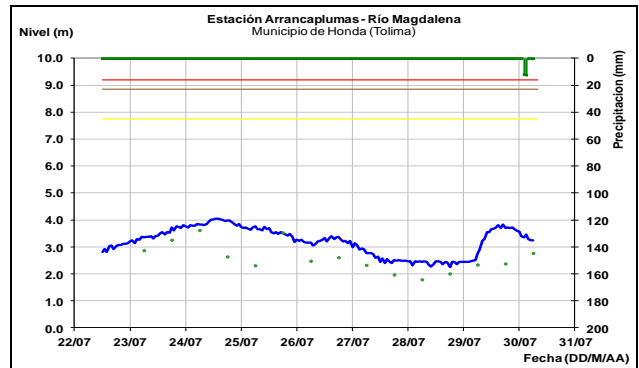
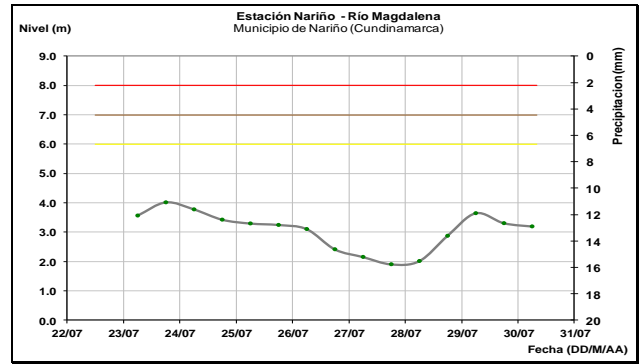
Persiste el comportamiento estable en el nivel de los ríos Recio, Gualí y Chinchiná. Se espera que esta condición prevalezca durante los próximos días.



Se registran moderadas fluctuaciones con tendencia actual de ascenso en los niveles del río Magdalena, a la altura del municipio de Purificación (Tolima).

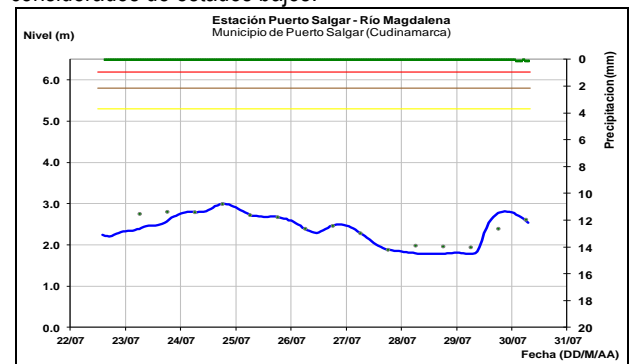


Actualmente, se registran moderadas oscilaciones en el nivel del río Magdalena, entre el sector de Nariño y Arrancaplumas, sin embargo, se prevé para las próximas horas moderado descenso en el nivel.

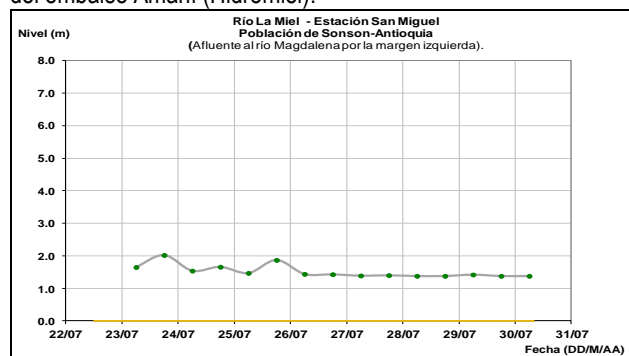


CUENCA MEDIA

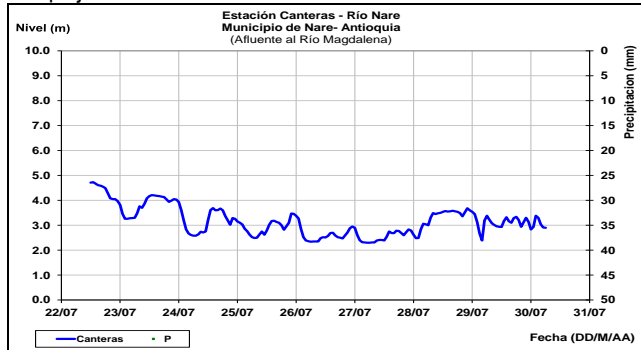
A la altura de los municipios de la Dorada (Caldas) y Puerto Salgar (Cundinamarca), el río Magdalena registra actualmente tendencia al descenso en los niveles. Los valores actuales son considerados de estados bajos.



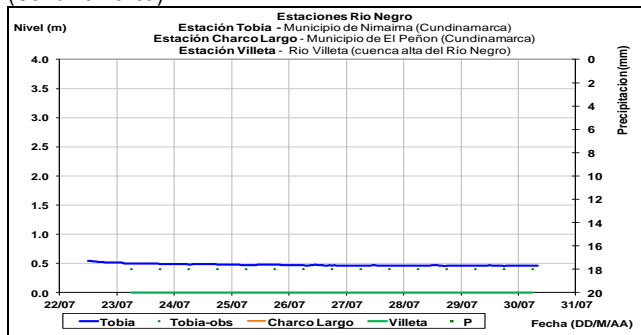
Es probable que se presenten oscilaciones de carácter ligero en el nivel del río La Miel, el cual es monitoreado a la altura de la estación San Miguel, donde está influenciado por la operación del embalse Amaní (Hidromiel).



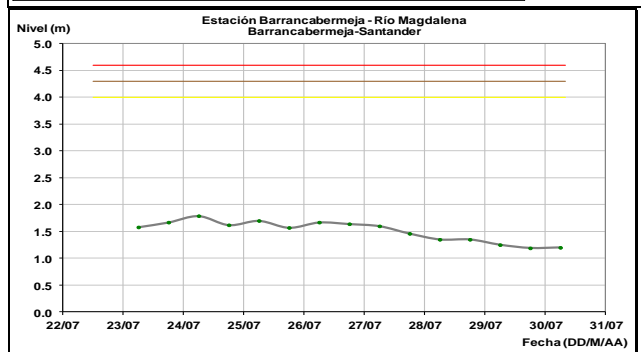
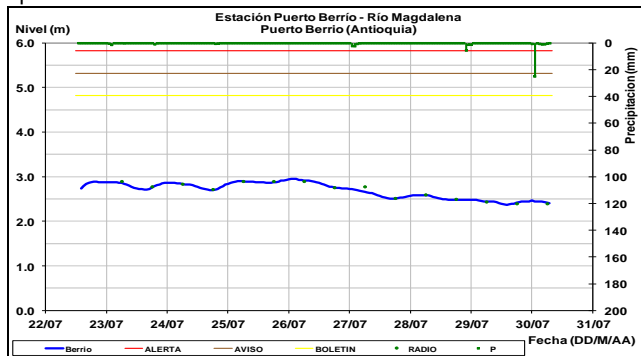
Se esperan leves oscilaciones en el nivel del río Nare, dado que se han presentado lluvias sobre sectores de la cuenca, según el reporte de la estación Canteras, en el municipio de Puerto Nare (Antioquia), donde está influenciado por la operación del complejo hidroeléctrico del Peñol.



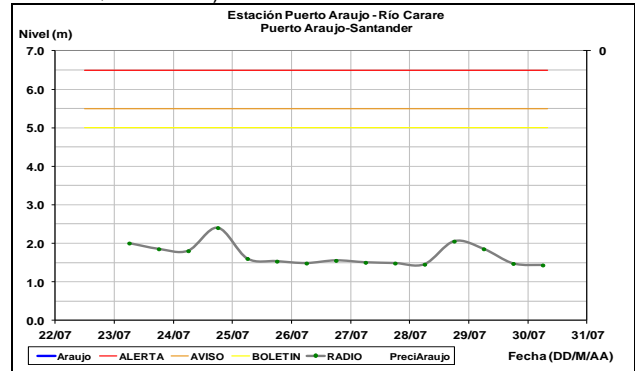
Comportamiento estable y valores bajos, se registra en el nivel del río Negro, afluente del río Magdalena, monitoreado a la altura de la estación Tobia, en el municipio de Nimaima (Cundinamarca).



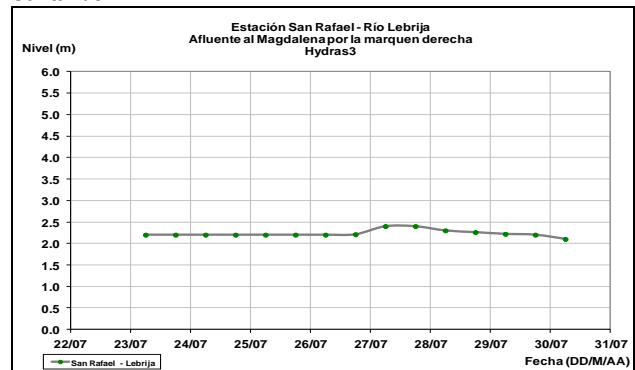
Tendencia al descenso en el nivel del río Magdalena, en Puerto Berrio (Antioquia) y Barrancabermeja, con valores que son considerados de estados bajos respecto a los históricos para la época.



Se prevé oscilaciones ligeras en el nivel del río Carare, el cual es monitoreado en la estación Puerto Araújo (municipio de Cimitarra, Santander).

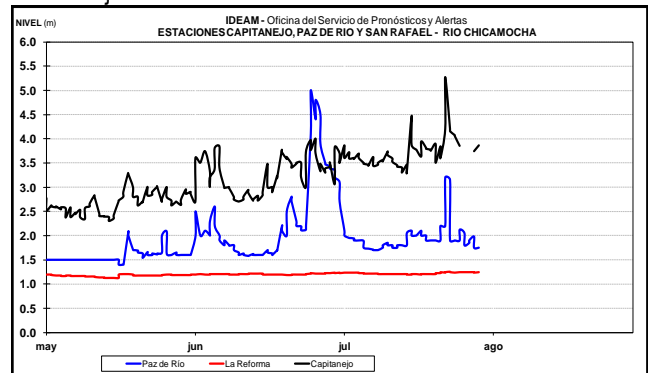


Comportamiento de leve descenso para el nivel del río Lebrija se prevé en las próximas horas, de acuerdo con los registros de la estación San Rafael en el municipio de Sabana de Torres, Santander.

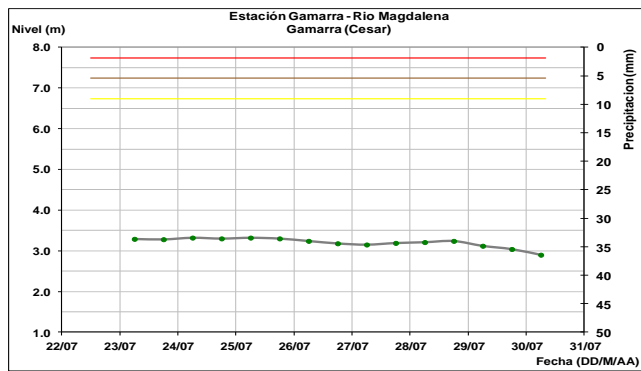
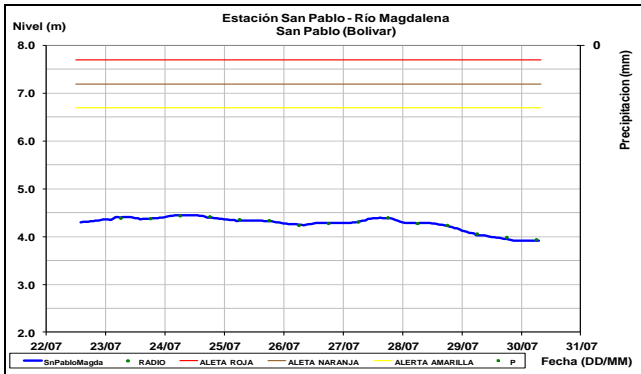


ALERTA AMARILLA: PROBABILIDAD DE CRECIENTES SÚBITAS EN APORTANTES DE LA CUENCA DEL RIO CHICAMOCHA

Se mantiene esta alerta por probabilidad de incrementos súbitos en el nivel río Chicamocha sobre sectores de la cuenca alta y sus aportantes. El IDEAM mantiene la recomendación para que pobladores ribereños y autoridades locales y regionales de Gestión del Riesgo mantengan atento seguimiento al comportamiento de los niveles, dado que por esta época suelen entrar al territorio colombiano Ondas Tropicales del Este que suelen dejar lluvias sobre sectores de la cuenca.

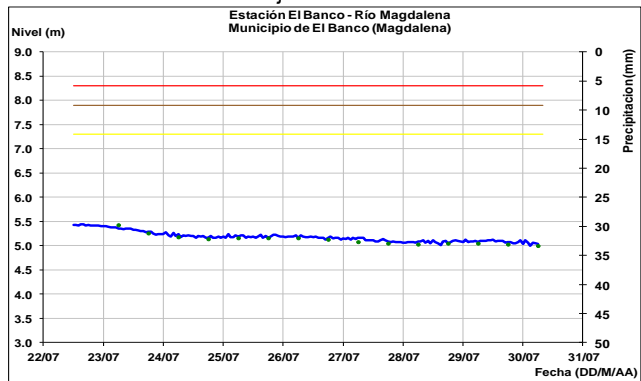


Se prevé que durante las próximas horas se mantenga el ligero descenso en el nivel del cauce principal del río Magdalena, en el tramo comprendido entre los municipios de Puerto Wilches (Santander), San Pablo (Bolívar) y Gamarra (Cesar).

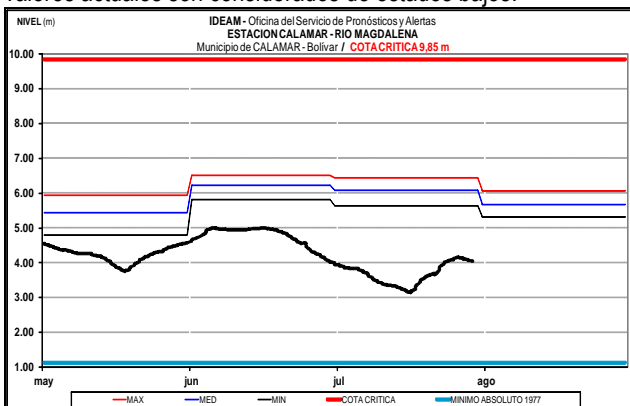


CUENCA BAJA

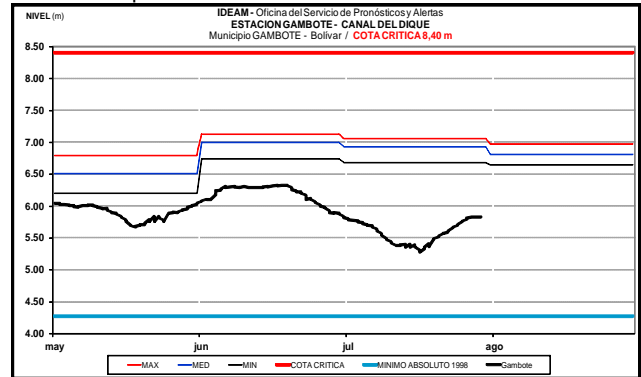
Leve tendencia al descenso en los niveles reporta el río Magdalena en el municipio de El Banco (Magdalena), con valores considerados de estados bajos.



Similar tendencia de lento descenso se registra a la altura de las estaciones Calamar (Bolívar) y San Pedrito (Suán, Atlántico). Los valores actuales son considerados de estados bajos.



Similar tendencia al descenso se espera que se presente durante las próximas horas en el nivel del río Magdalena en el canal del Dique.

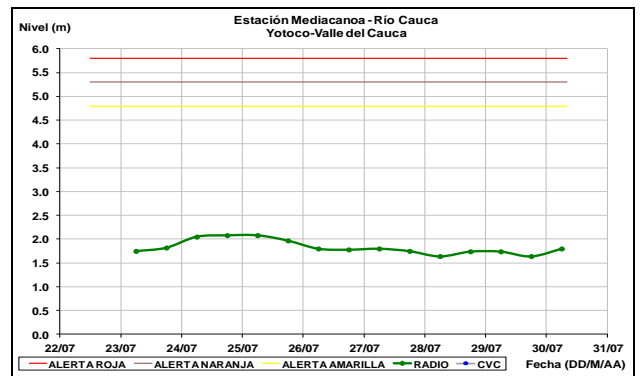
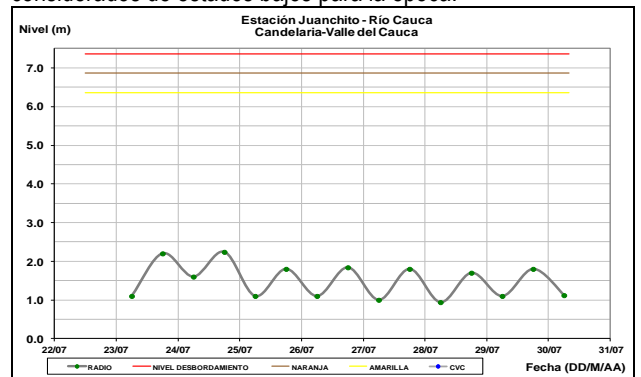


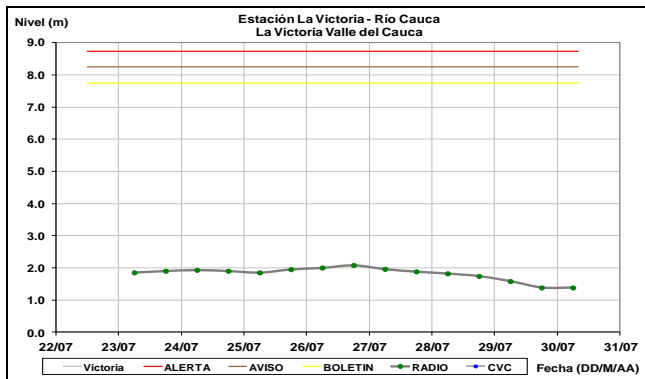
CUENCA DEL RÍO CAUCA

En general se registra tendencia al descenso en el nivel del río Cauca, con algunas oscilaciones en el nivel de algunos aportantes de la parte media y baja de la cuenca.

CUENCA ALTA

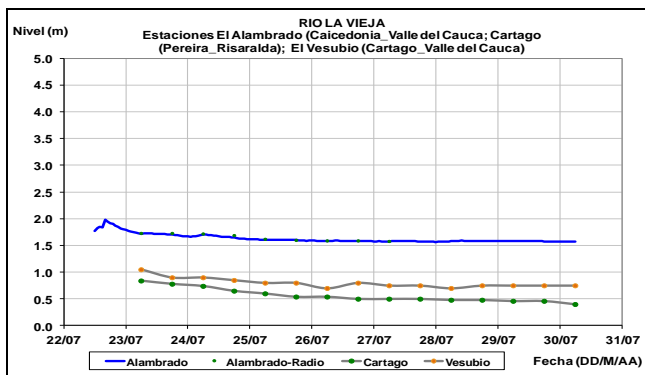
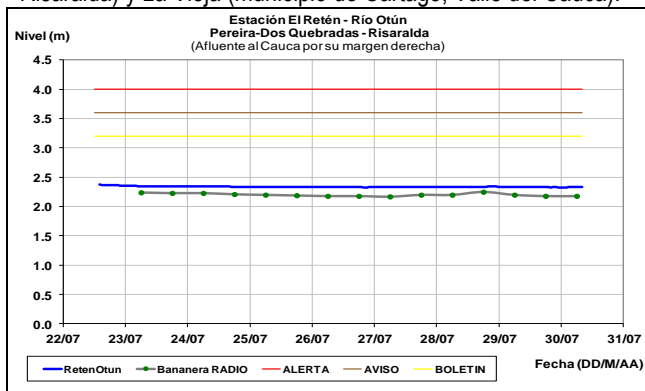
El río Cauca, a la altura de las estaciones: Juanchito (municipio La Candelaria), Mediacanoa (municipio de Yotoco) y La Victoria, en el departamento del Valle del Cauca, presenta tendencia de ligeras oscilaciones y lento descenso, con valores considerados de estados bajos para la época.



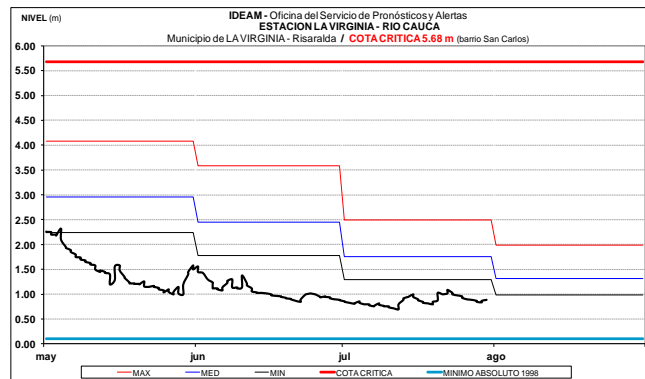
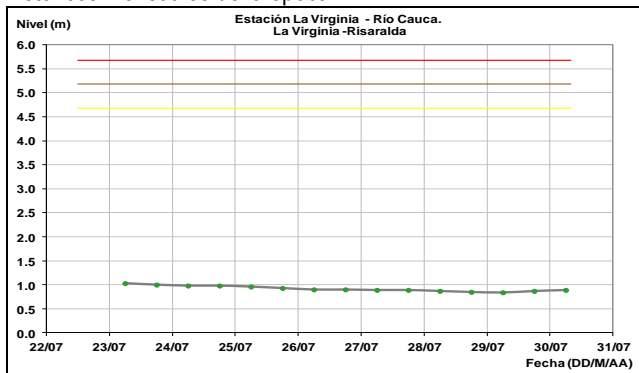


CUENCA MEDIA

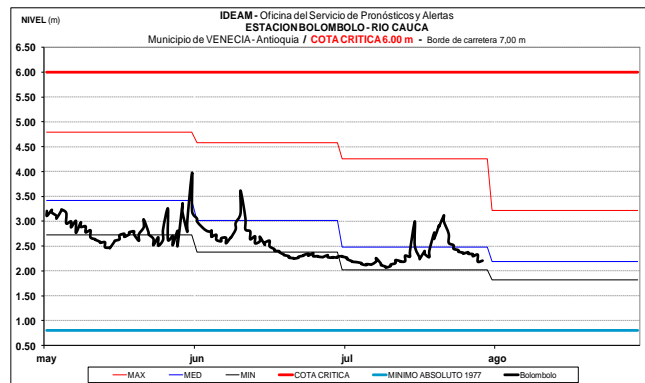
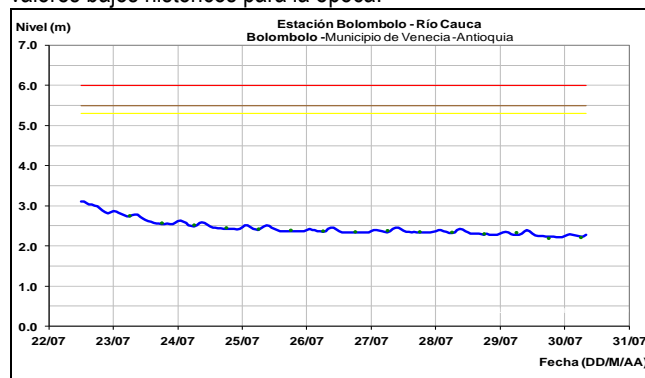
Continúa el comportamiento estable en los niveles de los ríos: Otún (estación El Retén, municipios de Dos Quebradas y Pereira - Risaralda) y La Vieja (municipio de Cartago, Valle del Cauca).



Se espera que prevalezcan las ligeras oscilaciones en el nivel del río Cauca, a la altura de la estación La Virginia (Risaralda), donde los valores persisten en estados bajos respecto a los históricos mensuales de la época.



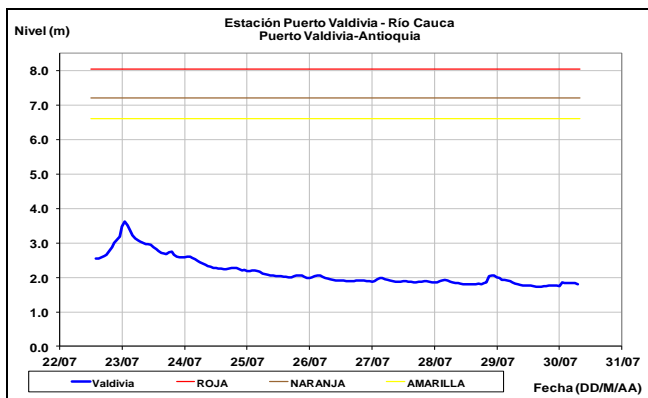
Comportamiento de leve descenso se observa aguas abajo en la estación Bolombolo (municipio de Venecia, Antioquia), con valores bajos históricos para la época.



ALERTA AMARILLA: PROBABILIDAD DE CRECIENTES SÚBITAS EN LOS RÍOS DE ALTA MONTAÑA DEL DEPARTAMENTOS DE ANTIOQUIA

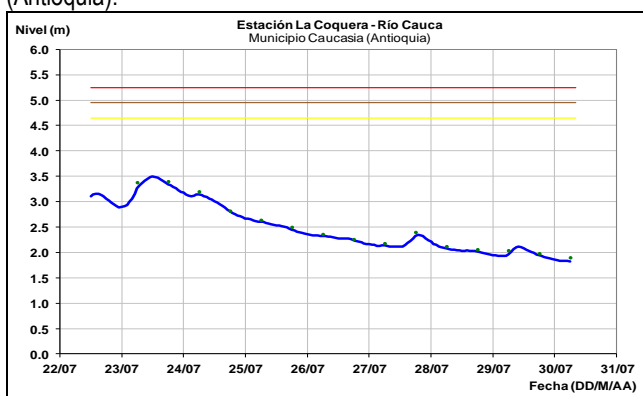
Se mantiene esta alerta debido a las lluvias de variada intensidad que se presentaron en el suroccidente del departamento de Antioquia, por esta razón, se recomienda a la población en general estar atentos frente a la eventualidad de crecientes súbitas de carácter moderado a fuerte en quebradas y principales afluentes al río Cauca, en especial la quebrada La Liboriana y el río San Juan, en el sector comprendido entre los municipios de Andes y Puerto Valdivia, en el departamento de Antioquia.

Se esperan oscilaciones ligeras en el nivel del río Cauca a la altura de la estación Puerto Valdivia (municipio de Valdivia, Antioquia), dado el aporte de algunos afluentes en esta parte de la cuenca.



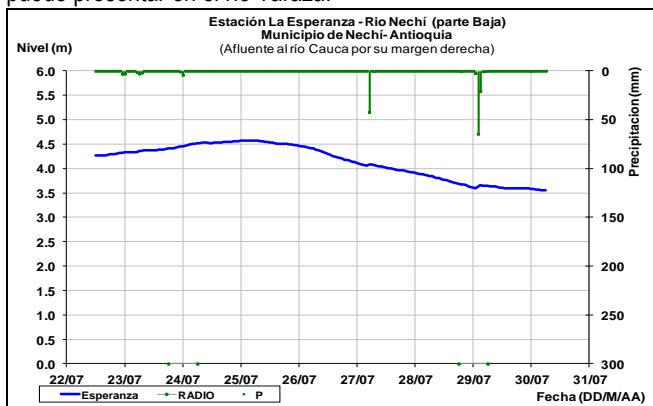
CUENCA BAJA

Continúa la tendencia de descenso en el nivel del río Cauca, a la altura de la estación La Coquera, en el municipio de Caucasia (Antioquia).

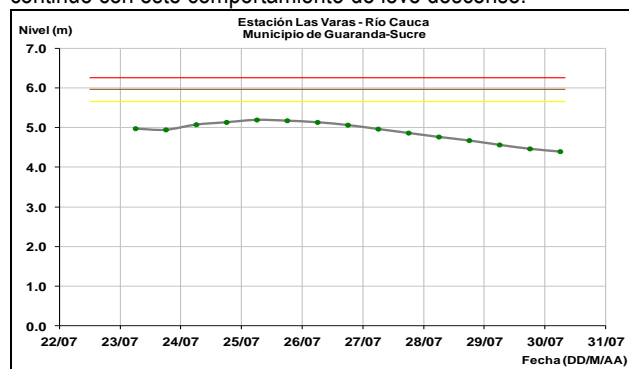


ALERTA AMARILLA: CRECIENTES SÚBITAS EN EL RÍO NECHÍ Y SUS PRINCIPALES AFLUENTES

Se mantiene este nivel de alerta dado que se han presentado lluvias intensas sobre sectores de la cuenca, las cuales podrían generar incrementos súbitos significativos tanto para el cauce principal del río Nechí como en sus afluentes. Sin embargo, el nivel en la cuenca baja monitoreado en la estación La Esperanza, en la población de Nechí (Antioquia), continúa con tendencia al descenso. El IDEAM mantiene la recomendación para que autoridades locales y a la población en general se mantengan muy atentos al comportamiento de los niveles de estos ríos de alta pendiente del norte de Antioquia, particularmente la cuenca alta de los ríos: San José, Tenche y El Bagre (afluentes del río Nechí). Similar condición de incrementos súbitos en los niveles se puede presentar en el río Taraza.

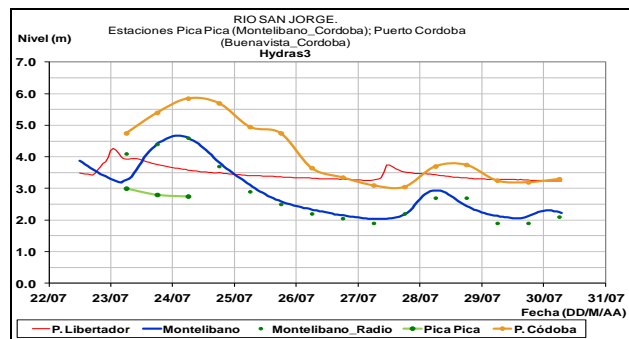
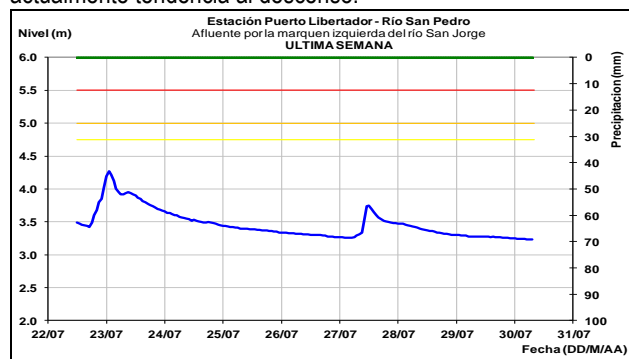


Aguas abajo, el nivel del río Cauca ha prevalecido en descenso lento, a la altura de la estación Las Varas (municipio de Guaranda, Sucre). Se espera que para los próximos días el nivel continúe con este comportamiento de leve descenso.

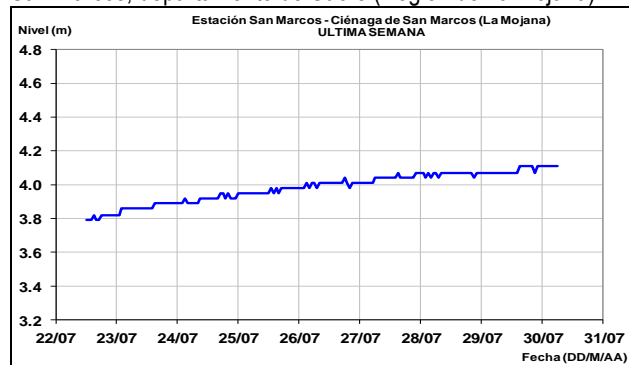


CUENCA DEL RÍO SAN JORGE

No se descartan oscilaciones ligeras en aportantes y cauce principal del río San Jorge, el cual es monitoreado a la altura de las estaciones Montelibano y Puerto Córdoba, donde se reporta actualmente tendencia al descenso.

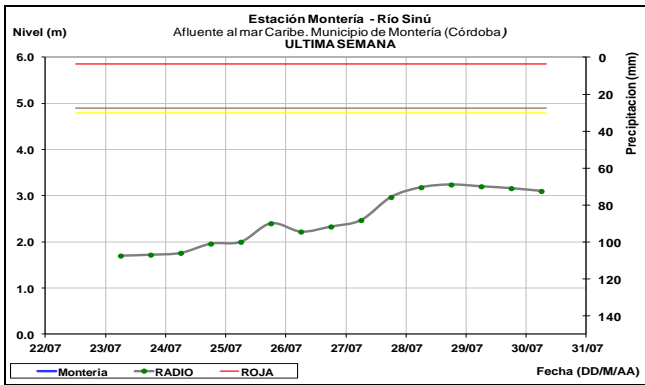
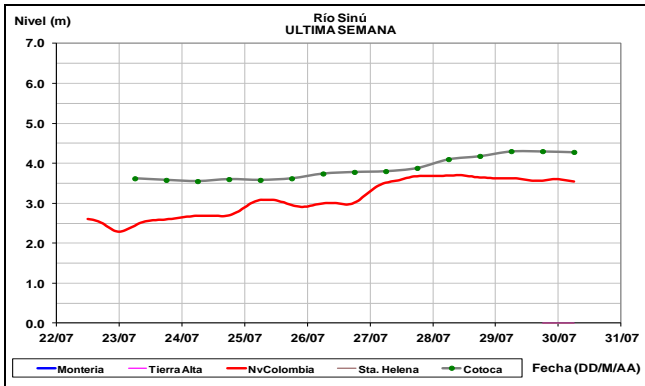


Tendencia de leve ascenso se observa en el nivel de la Ciénaga San Marcos, departamento de Sucre (Región de La Mojana).



CUENCA DEL RÍO SINÚ

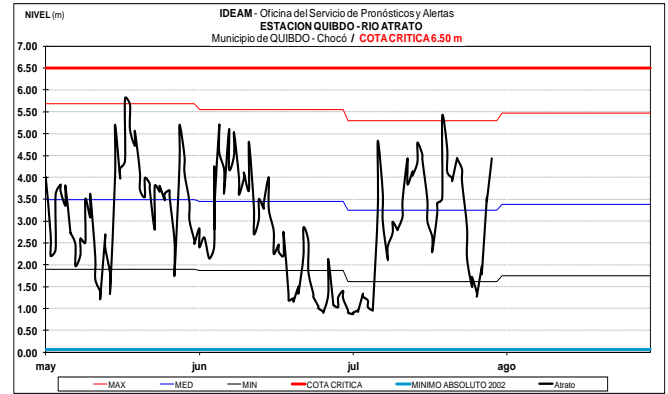
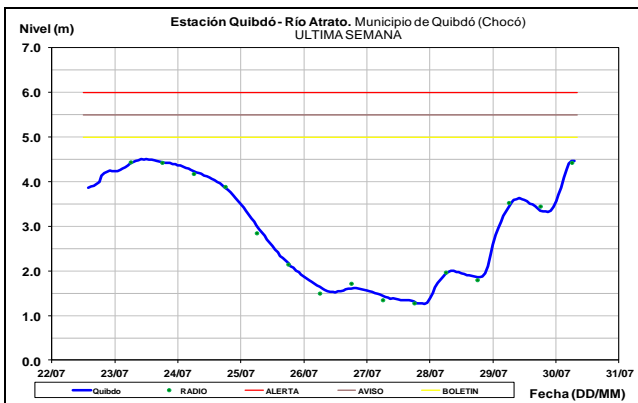
A la altura de las estaciones Nueva Colombia, Cotoca Abajo y Montería (Córdoba), el río Sinú reporta en las últimas horas leve descenso en el nivel, en este sector el nivel es influenciado por la operación del embalse de Urrá.



CUENCA DEL RÍO ATRATO

ALERTA NARANJA: CRECIENTE SÚBITA EN EL NIVEL DEL RÍO ATRATO

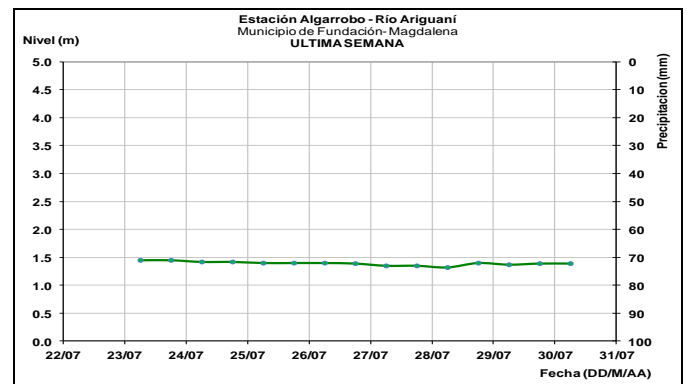
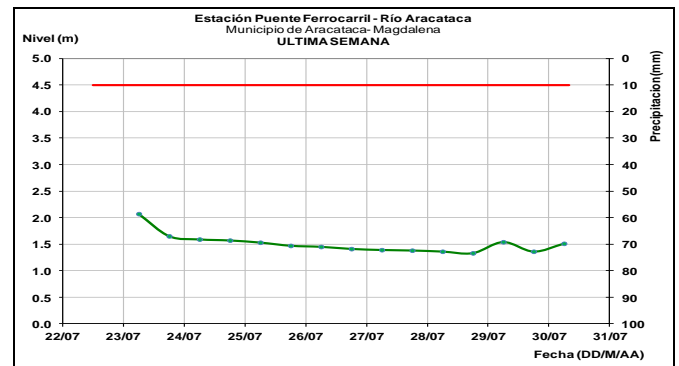
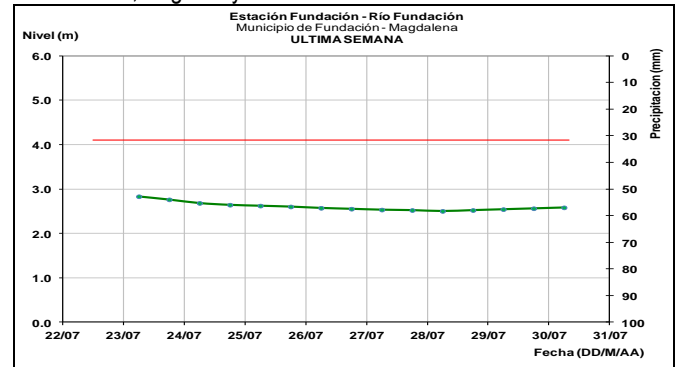
Debido a las fuertes lluvias ocurridas sobre sectores de la cuenca alta del río Atrato en el municipio de Quibdó, se presenta actualmente un incremento súbito importante en el nivel, con valores actuales que se encuentran en el rango de altos. Se recomienda a la población en general y a las unidades regionales y locales de prevención y atención del riesgo, estar atentos a la evolución de la crecienete súbita.



OTRAS CUENCAS

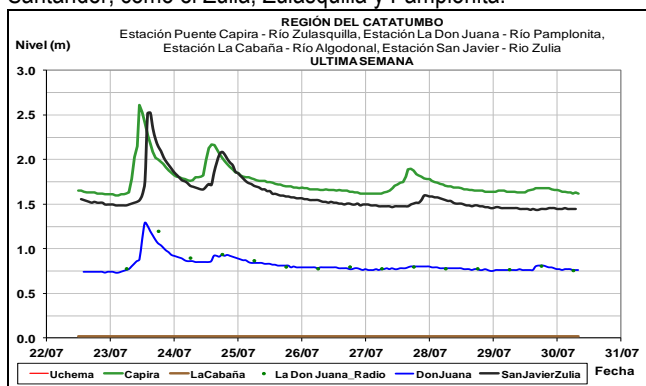
SIERRA NEVADA DE SANTA MARTA

Sin oscilaciones significativas prevalece el nivel de los ríos que vierten sus aguas a la Ciénaga Grande de Santa Marta, como la Quebrada La Aguja, río Frío, río Sevilla, río Tucurínca, río Aractaca, río Piedras y el río San Sebastián o Fundación. Similar condición de niveles estables reportan los ríos: Minca, Mazanares, Piedras, Mendihuaca, Ariguani y Ranchería.



CUENCA DE LA VERTIENTE DEL CATATUMBO - ZULIA

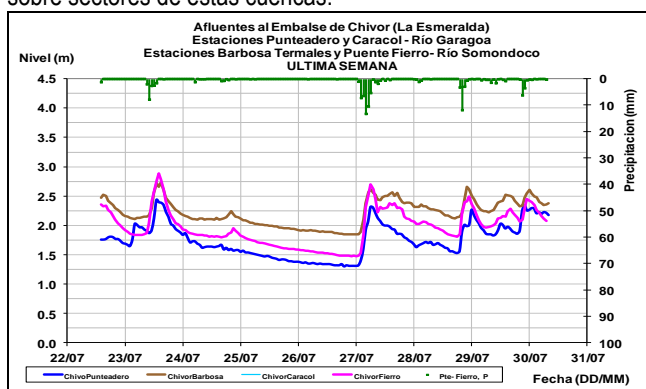
No se descartan oscilaciones ligeras en los niveles de los ríos de la región del Catatumbo, en el departamento de Norte de Santander, como el Zulia, Zulasquilla y Pamplonita.



AFLUENTES AL EMBALSE DE LA ESMERALDA (CHIVOR)

ALERTA AMARILLA: CRECIENTES SÚBITAS EN LOS RIOS SOMONDOCO Y GARAGOA, AFLUENTES AL EMBALSE DE LA ESMERALDA (CHIVOR).

Se mantiene esta alerta debido a que prevalecen los incrementos súbitos con valores significativos en los niveles de los ríos Garagoa y Somondoco, los cuales son amortiguados por el embalse La Esmeralda (Chivor), como producto de las precipitaciones que han sido persistentes durante los últimos días sobre sectores de estas cuencas.



ALERTA AMARILLA: INCREMENTO EN EL NIVEL DEL EMBALSE DE GUAVIO

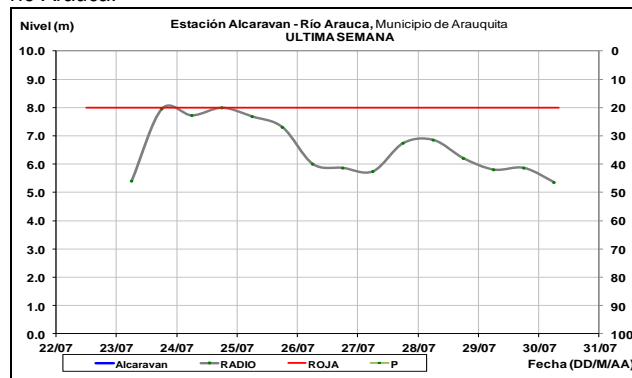
De acuerdo con el comunicado de EMGESA de hoy 30 de julio a las 6:00 a.m., se mantiene esta alerta por incremento en los niveles en el Embalse cuya cota se encuentra en 1629.79 m.s.n.m. que equivale a un 97.89% del volumen útil. El operador del embalse recomienda a la población en general ubicada en las riberas de los ríos Guavio y Upía (Gachalá-Cundinamarca), no hacer uso de las zonas ribereñas de los cauces, ni permitir a la población o semovientes transitar por estas áreas ribereñas. Igualmente, se resalta que continúan realizando descargas controladas por compuertas.

CUENCA DEL RÍO ARAUCA

ALERTA NARANJA: NIVELES ALTOS EN EL RÍO ARAUCA

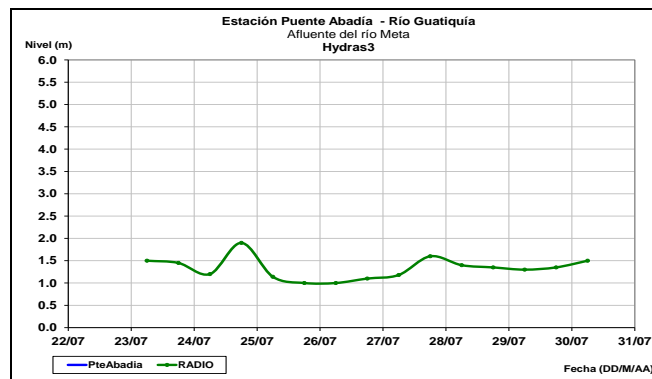
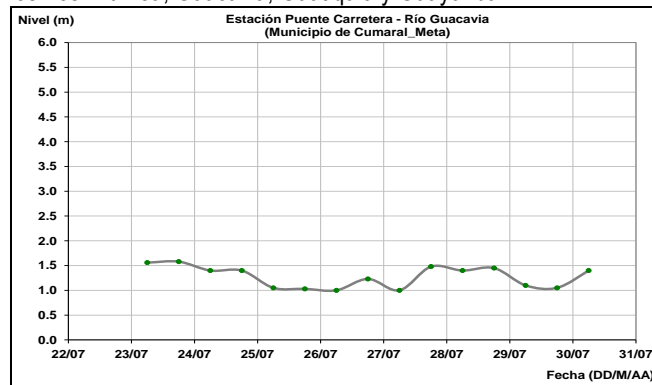
Se mantiene este nivel de alerta dado que se han presentado lluvias sobre sectores de la cuenca alta del río Arauca, por lo que se prevén nuevos incrementos en el nivel del cauce principal del río Arauca, monitoreado en el municipio de Arauquita. El IDEAM mantiene la recomendación para que pobladores ribereños y autoridades locales de Gestión del Riesgo se mantengan muy

atentos al comportamiento de los niveles del río, debido a que las ondas tropicales que suelen entrar por el noreste del territorio colombiano por esta época del año suelen dejar lluvias que ocasionan incrementos súbitos en aportantes de la parte alta de la cuenca, como el río Chitagá y en el cauce principal del río Arauca.



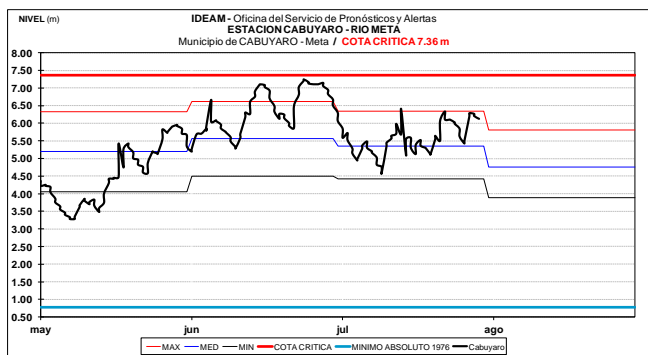
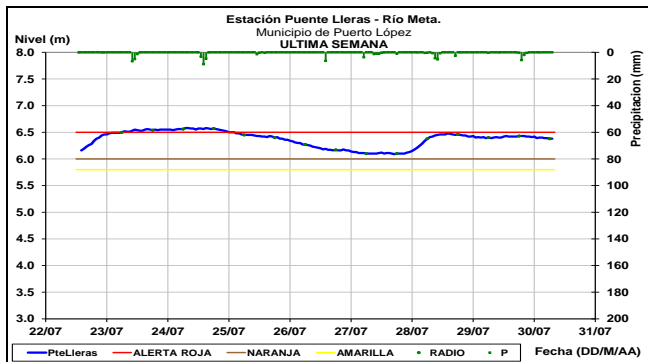
CUENCA DEL RÍO META

Se prevé continúen las oscilaciones de carácter ligero en los aportantes al río Meta, ubicados en el piedemonte llanero como los ríos: Humea, Guacavia, Guatiquía y Guayuriba.



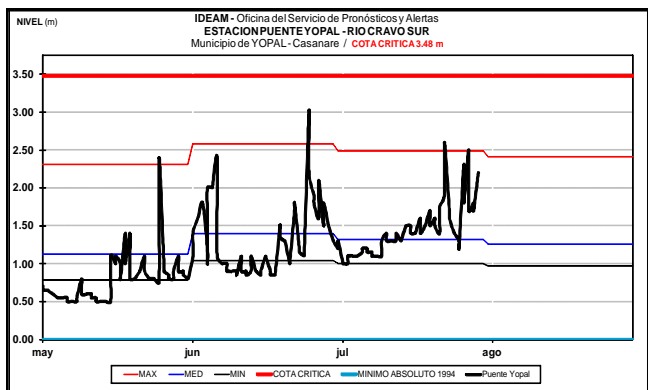
ALERTA ROJA: NIVELES ALTOS EN EL RÍO META

Se mantiene esta alerta en el río Meta dado que los valores de los niveles se encuentran en estados altos y cercanos a las cotas críticas de desbordamiento a la altura del municipio de Puerto López. El IDEAM recomienda a pobladores ribereños de toda la cuenca del río Meta y autoridades locales de Gestión del Riesgo se mantengan muy atentos al comportamiento de los niveles del río Meta y sus principales afluentes ubicados en el piedemonte llanero como los ríos: Humea, Guacavia, Guayuriba y Guatiquía.



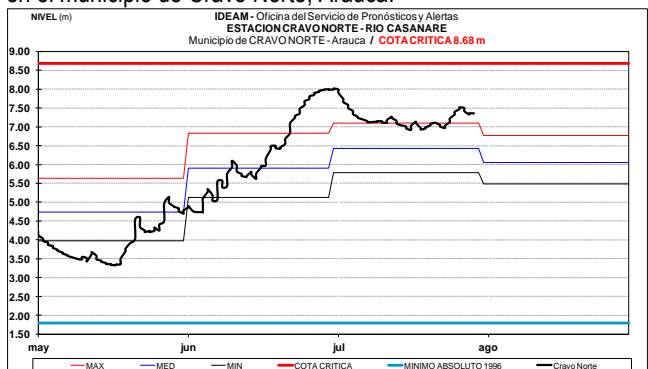
CUENCA DEL RÍO CRAVO SUR

Moderado incremento en el nivel del río Cravo Sur, el cual es monitoreado en el municipio de Yopal en la estación Puente Yopal, con valores en el rango de promedios para la época.



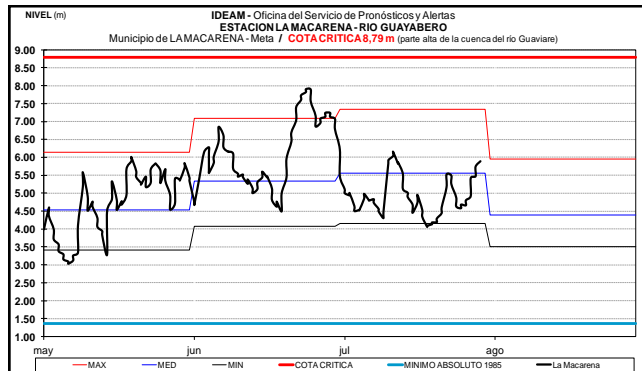
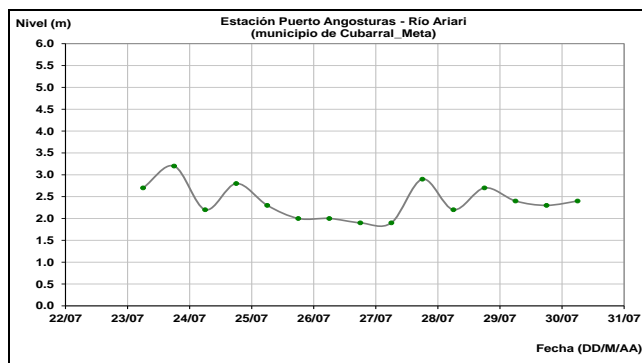
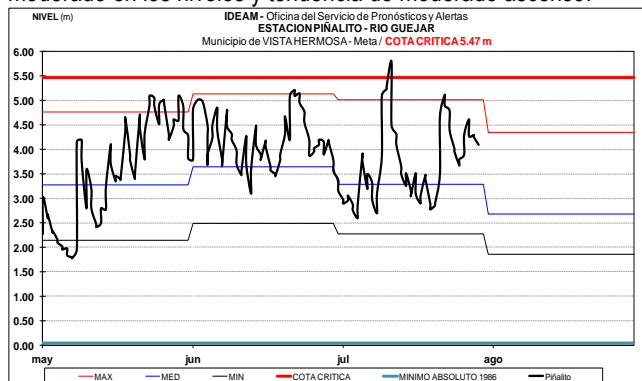
CUENCA DEL RÍO CASANARE

Prevalecen las oscilaciones en el nivel del río Casanare, con valores en el rango de altos para la época, el cual es monitoreado en el municipio de Cravo Norte, Arauca.

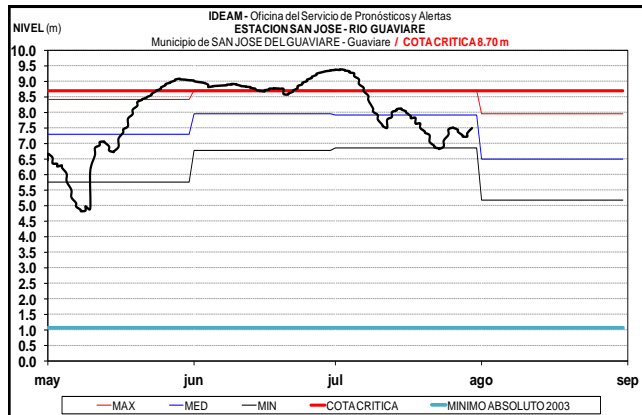


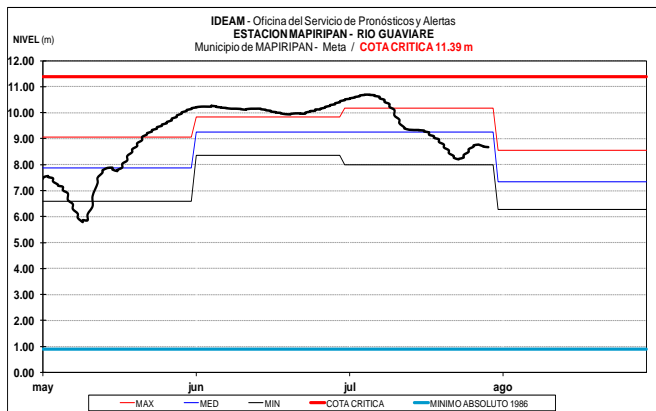
CUENCA DEL RÍO GUAVIARE

Los ríos Güejar, Ariari y Guayabero, afluentes de la parte alta de la cuenca del río Guaviare, registraron oscilaciones de carácter moderado en los niveles y tendencia de moderado ascenso.



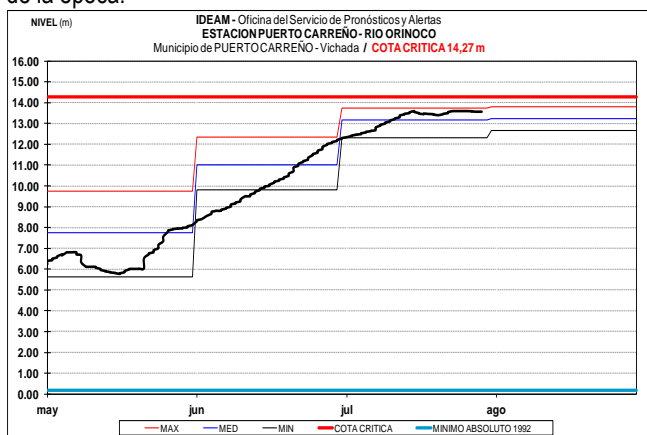
Por tanto hacia aguas abajo el cauce principal del río Guaviare, en los municipios de San José del Guaviare (Guaviare) y Mapiripán (Meta) mantiene oscilaciones ligeras y tendencia actual de leve ascenso.





CUENCA DEL RÍO ORINOCO

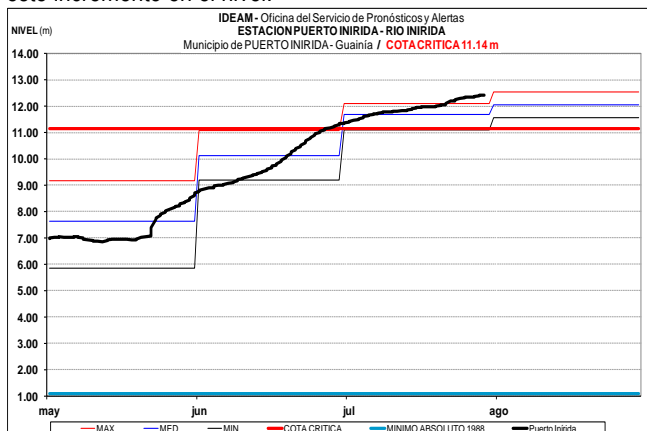
El nivel del río Orinoco a la altura de la estación Puerto Carreño (Vichada), registra comportamiento estable. Los valores se encuentran alrededor del promedio de altos históricos mensuales de la época.



CUENCA DEL RÍO INÍRIDA (CUENCA BAJA)

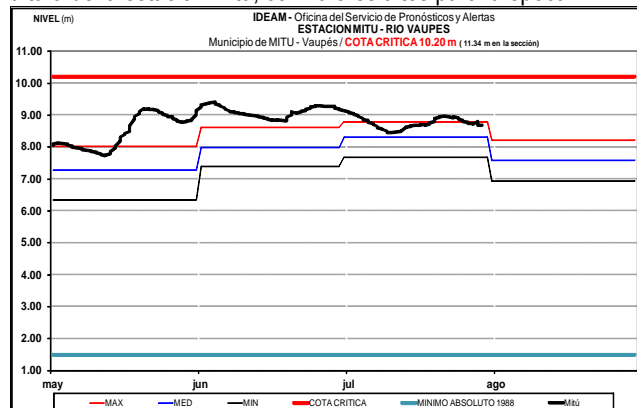
ALERTA ROJA: NIVELES ALTOS EN EL RÍO INÍRIDA

Persisten los niveles altos en el río Inírida a la altura del municipio de Puerto Inírida, con valores que superan la cota crítica de desbordamiento en esta parte de la cuenca. El IDEAM mantiene la recomendación para que autoridades locales y regionales, y pobladores ribereños en el sector de Puerto Inírida se mantengan atentos al comportamiento del nivel del río y se tomen las medidas pertinentes ante los impactos que pueda estar causando este incremento en el nivel.



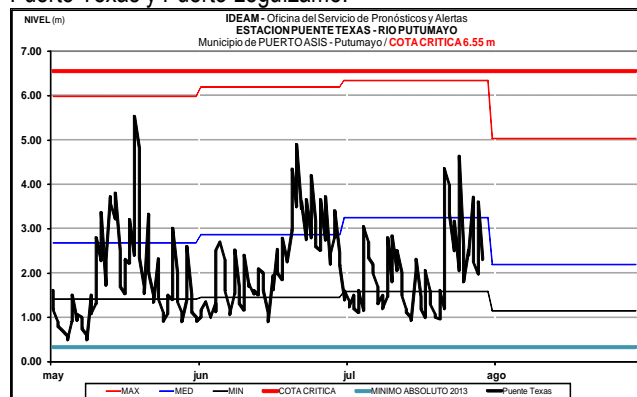
RÍO VAUPÉS

Comportamiento de leve descenso reporta el río Vaupés a la altura de la estación Mitú, con valores altos para la época.



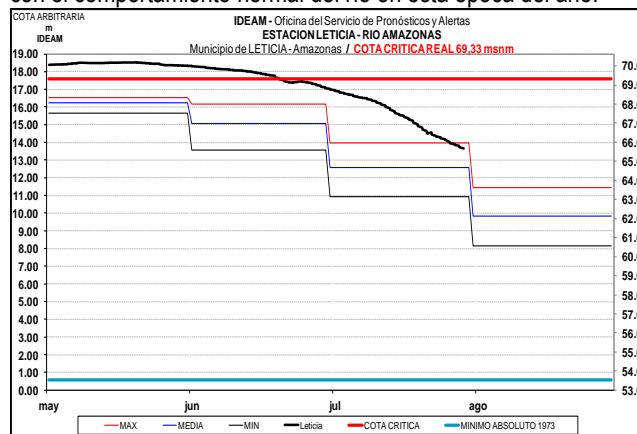
RÍO PUTUMAYO

Continúan las oscilaciones moderadas en el nivel del río Putumayo, el cual es monitoreado a la altura de las estaciones Puerto Texas y Puerto Leguizamó.



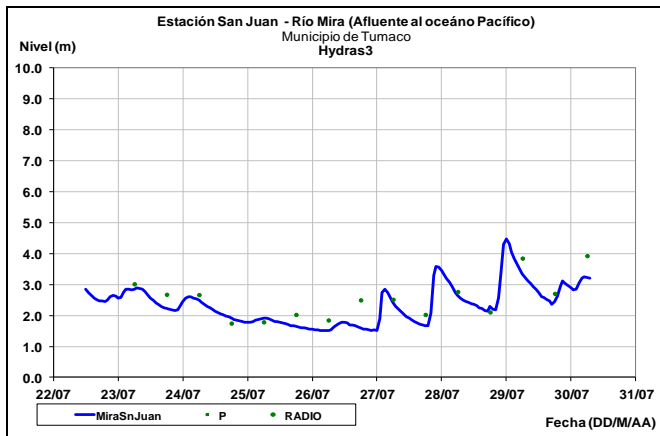
RÍO AMAZONAS

Prevalece la tendencia de descenso en los niveles del río Amazonas, a la altura de la ciudad de Leticia, correspondiente con el comportamiento normal del río en esta época del año.



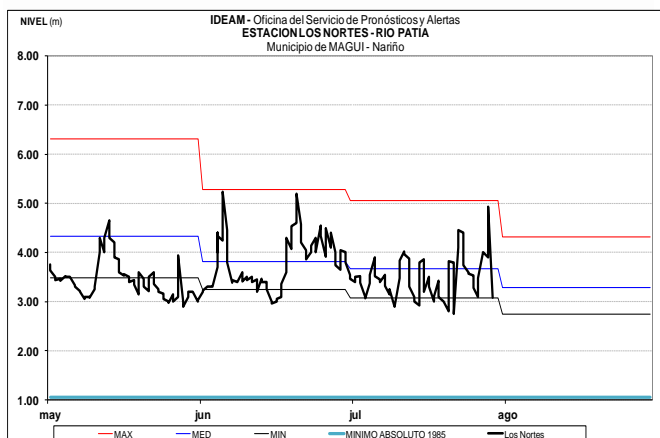
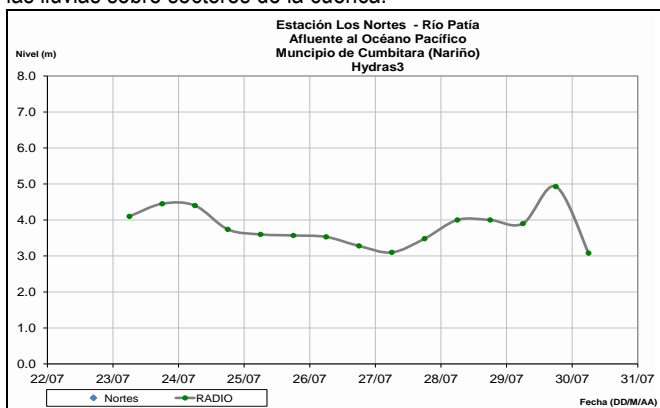
RÍO MIRA

Como consecuencia de las lluvias que persisten en sectores del departamento de Nariño, el nivel del río Mira monitoreado en el municipio de Tumaco, continúa reportando incrementos súbitos moderados.



RIO PATÍA

Se esperan persistan los incrementos en el nivel del río Patía y de sus aportantes como el río Telembí, dado que se prevé persistan las lluvias sobre sectores de la cuenca.



ALERTA AMARILLA: SE PRONOSTICAN ASCENSOS SIGNIFICATIVOS EN LOS NIVELES DE LOS RÍOS: MULATOS, LEÓN, CHIGORODÓ Y TURBO, EN EL URABÁ ANTIOQUEÑO.

Se mantiene esta alerta dado que se pronostica ascenso significativo en el nivel del río Mulatos (que desemboca en el Golfo de Urabá), a la altura de la estación Pueblo Bello en el municipio de Turbo (Antioquia); como producto de las fuertes precipitaciones con tormentas eléctricas que se han presentado en la región. Se recomienda a la ciudadanía en general estar atentos al comportamiento del nivel del río Mulatos. Igualmente, por ésta condición de incremento en las lluvias en el Urabá antioqueño, se esperan ascensos importantes en varias

corrientes que desembocan en el mar Caribe, donde se destacan los ríos: León, Chigorodó, Carepa, Apartadó, Vijagüal, Zungo, Grande, Guadualito, Currulao y Turbo, por lo cual se previene a los residentes en zonas bajas y aledañas a estas corrientes, especialmente en los ríos: Turbo y Chigorodó, estar atentos ante la eventualidad de crecientes súbitas importantes

ALERTA ROJA. PARA TOMAR ACCIÓN Advierte a los sistemas de prevención y atención de desastres sobre la amenaza que puede ocasionar un fenómeno con efectos adversos sobre la población, el cual requiere la atención inmediata por parte de la población y de los cuerpos de atención y socorro. Se emite una alerta sólo cuando la identificación de un evento extraordinario indique la probabilidad de amenaza inminente y cuando la gravedad del fenómeno implique la movilización de personas y equipos, interrumpiendo el normal desarrollo de sus actividades cotidianas.

ALERTA NARANJA. PARA PREPARARSE Indica la presencia de un fenómeno. No implica amenaza inmediata y como tanto es catalogado como un mensaje para informarse y prepararse. El aviso implica vigilancia continua ya que las condiciones son propicias para el desarrollo de un fenómeno, sin que se requiera permanecer alerta.

ALERTA AMARILLA. PARA INFORMARSE Es un mensaje oficial por el cual se difunde información. Por lo regular se refiere a eventos observados, reportados o registrados y puede contener algunos elementos de pronóstico a manera de orientación. Por sus características preventivas y futuras difiere del aviso y de la alerta, y por lo general no está encaminado a alertar sino a informar.

CONDICIONES NORMALES La información que se suministra se encuentra dentro de los rangos normales.

Director General
OMAR FRANCO TORRES

Jefe Oficina del Servicio de Pronósticos y Alertas
CHRISTIAN FELIPE EUSCATEGUI COLLAZOS

Hidrólogo de turno:
Freddy GARRIDO HINESTROZA

Correo electrónico: alertasideam@gmail.com
Calle 25 D No. 96 B-70. Bogotá D. C.
Teléfono: PBX 3527160 - Ext. 1330-1334-1335-1336