



INFORME HIDROLÓGICO DIARIO N° 191

Bogotá D. C., Viernes 10 de Julio de 2015
Hora de actualización 11:00 a.m.

Observación: el presente informe puede ser corregido y/o actualizado en el futuro. No representa una certificación oficial del IDEAM

ALERTA ROJA. PARA TOMAR ACCIÓN

ALERTA NARANJA. PARA PREPARARSE

ALERTA AMARILLA. PARA INFORMARSE

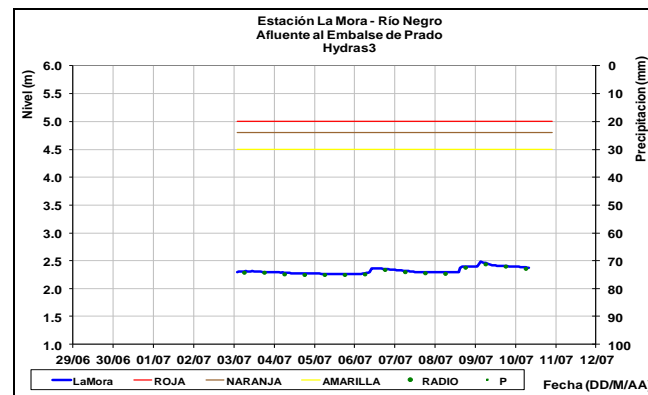
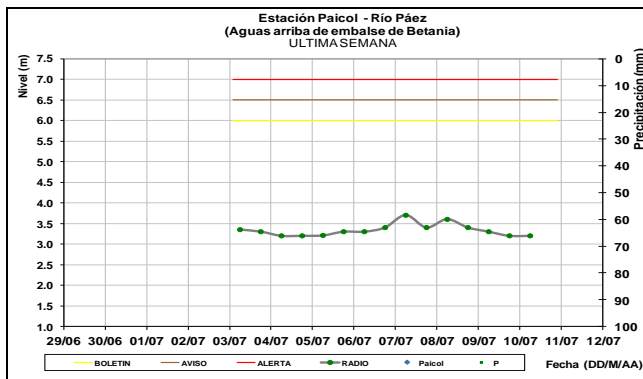
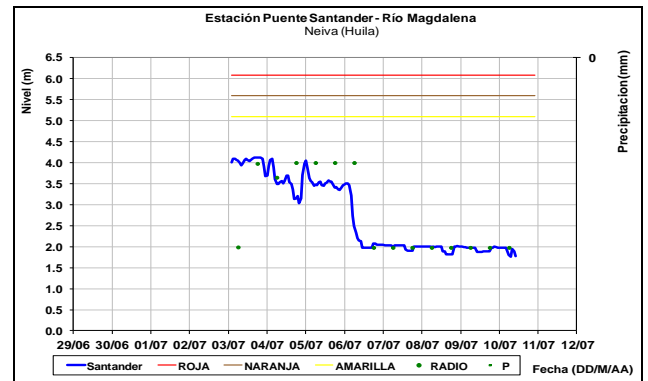
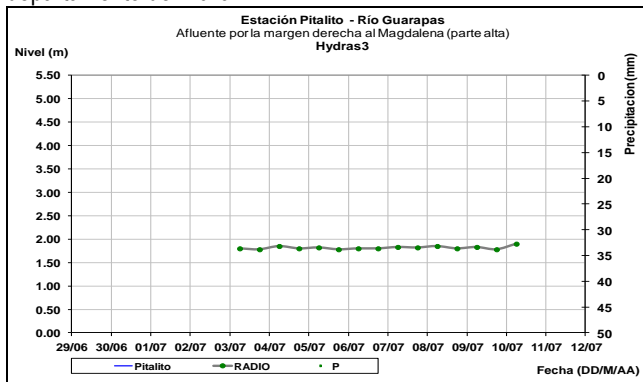
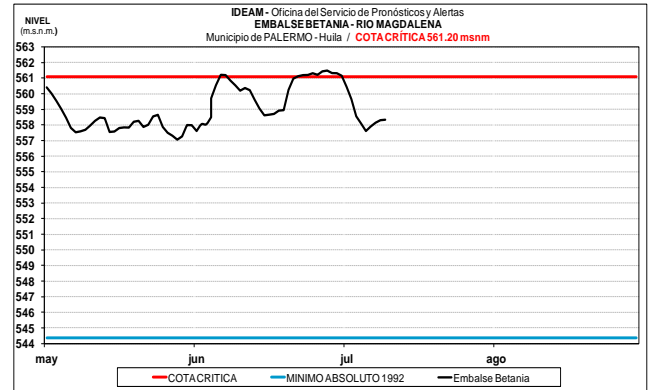
De acuerdo con la información registrada en las estaciones automáticas en tiempo real y los reportes telefónicos para los ríos en los cuales se cuenta con infraestructura de observación, se describe el estado de los niveles de los ríos en las principales cuencas del territorio nacional:

CUENCA DEL RÍO MAGDALENA

Predominan niveles estables en la cuenca alta del río Magdalena. Una condición de niveles en descenso se mantiene en la cuenca media y baja del río Magdalena.

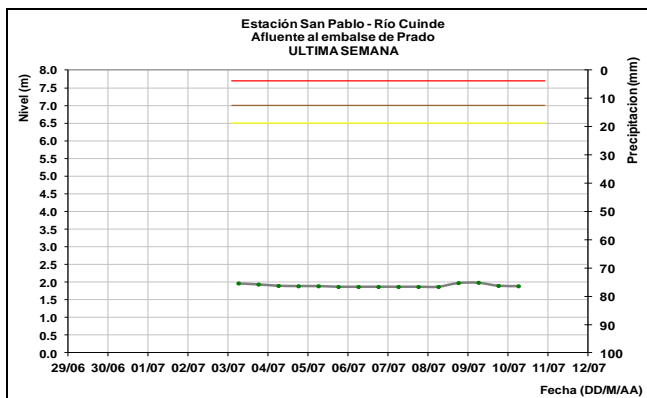
CUENCA ALTA

Se registran niveles estables en los ríos Guarapas (municipio de Pitalito) y Páez (estación Paicol, municipio de Tesalia), en el departamento del Huila.

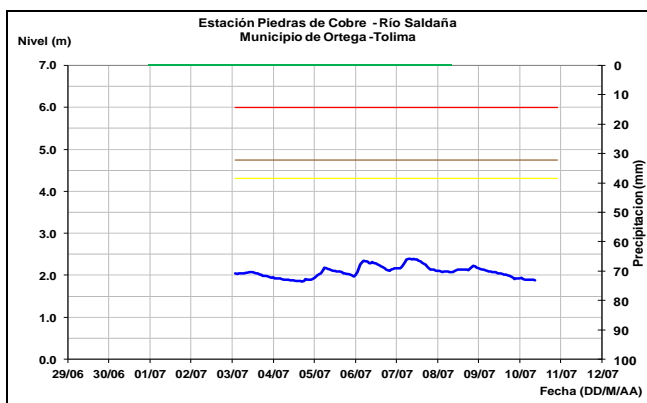


Comportamiento estable en los niveles de los afluentes al embalse de Prado, tales como son los ríos Negro (estación La Mora, municipio de Prado) y Cuinde (estación San Pablo, municipio de Villarrica), en el departamento del Tolima.

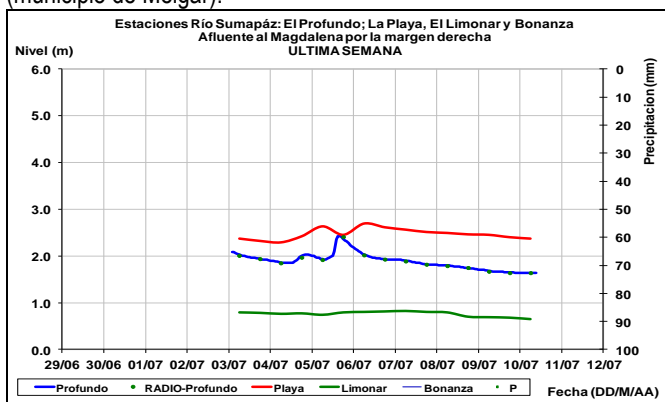
Las condiciones de operación del embalse de Betania se están viendo reflejadas aguas abajo en el río Magdalena, que presenta actualmente leves fluctuaciones en los niveles dentro de un comportamiento estable en las últimas horas, a la altura de la estación Puente Santander (municipio de Neiva, Huila).



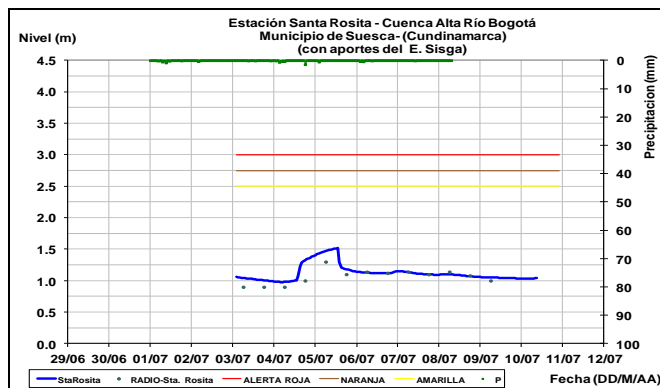
Ligeras variaciones con leve tendencia de descenso se presenta en el nivel del río Saldaña, en la estación Piedras de Cobre ubicada entre los municipios de Ortega y Saldaña (Tolima).



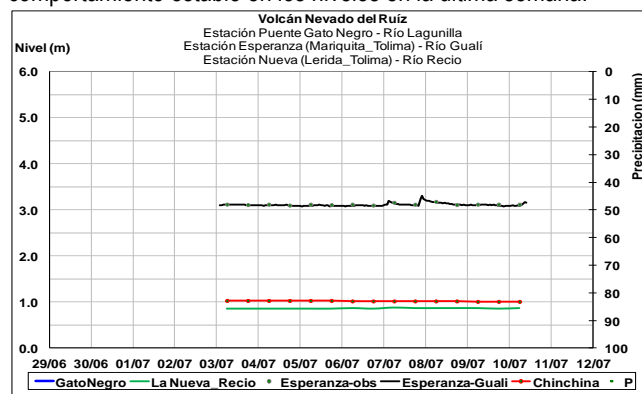
El río Sumapaz presenta actualmente comportamiento estable en el nivel, según se registra en las estaciones El Profundo (municipio de Cabrera), La Playa (municipio de Pandi) y Limonar (municipio de Melgar).



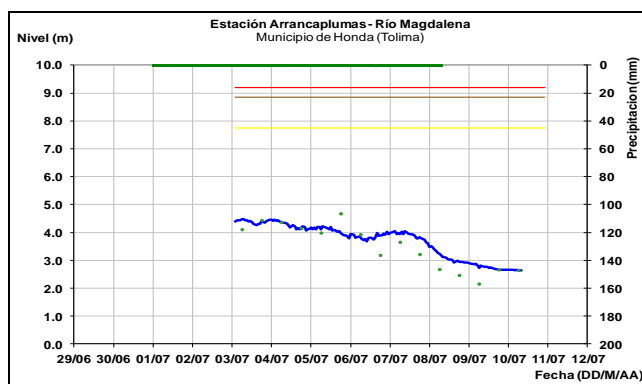
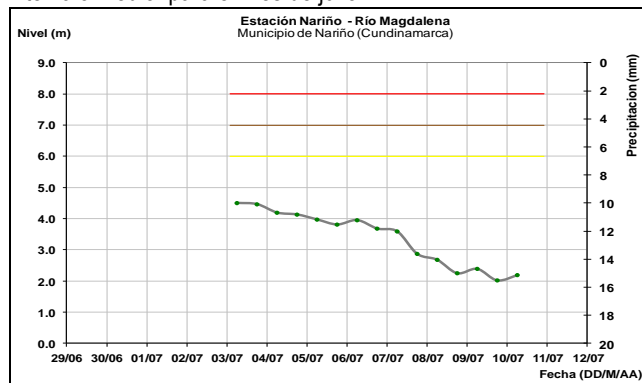
Comportamiento estable en el nivel de la parte alta del río Bogotá, con valores que se encuentran en el rango de medios históricos para la época.



Los ríos que nacen en el Volcán Nevado del Ruíz, tales como el río Recio, Chinchiná, Gualí y Lagunilla, mantienen comportamiento estable en los niveles en la última semana.

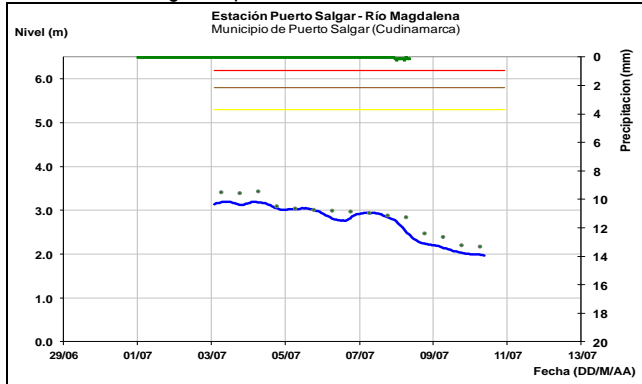


El río Magdalena en el tramo entre los municipios de Nariño (Cundinamarca) y Honda (Tolima), en general se observa un comportamiento con tendencia al descenso y con valores en el intervalo medio para el mes de julio.

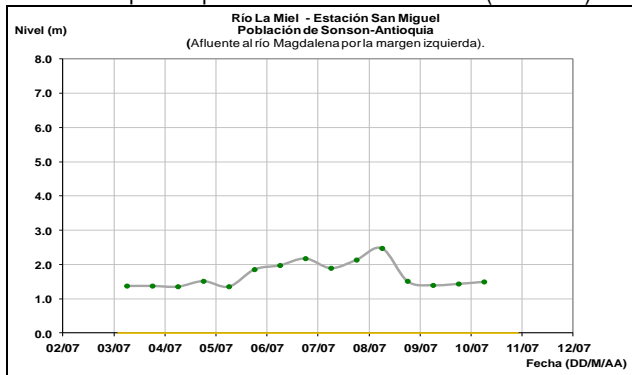


CUENCA MEDIA

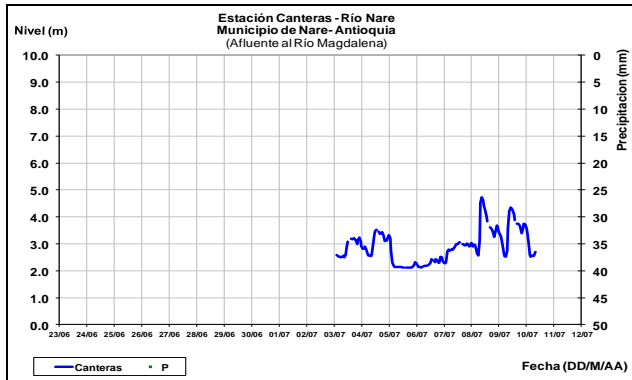
A la altura de los municipios entre la Dorada (Caldas) y Puerto Salgar (Cundinamarca), el nivel del río Magdalena registra actualmente un comportamiento con tendencia al descenso, con valores en el rango del promedio histórico mensual de Julio.



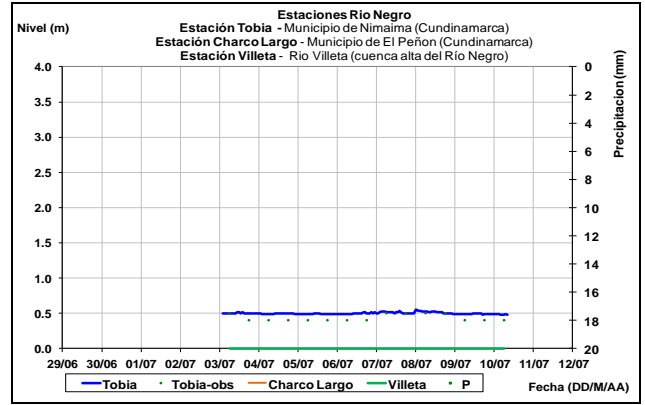
El nivel del río La Miel registra leve tendencia de ascenso, influenciado por la operación del embalse Amaní (Hidromiel).



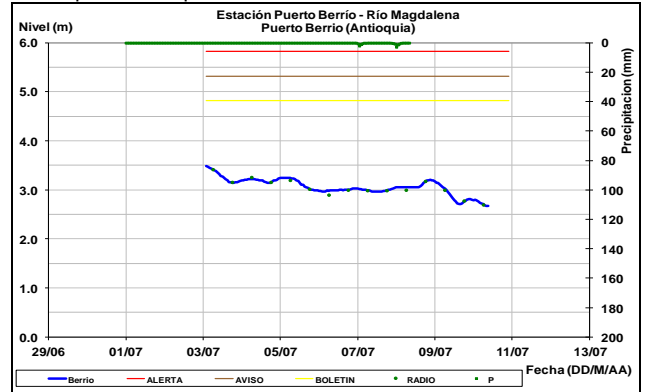
El río Nare que hace parte del complejo hidroeléctrico del oriente antioqueño, en el municipio de Puerto Nare, registra las normales fluctuaciones en los niveles.



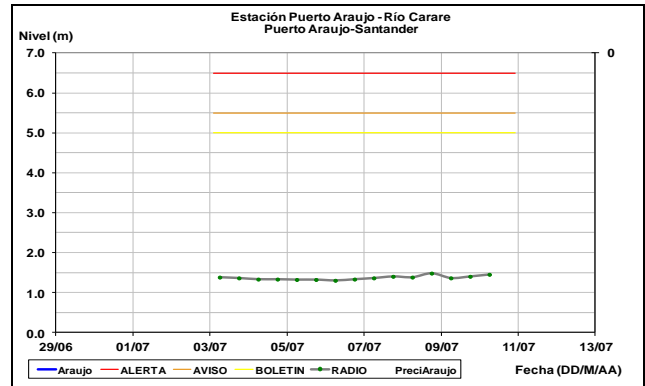
Continúan los niveles estables en el rango de valores bajos en el río Negro, afluente al río Magdalena, monitoreado a la altura de la estación Tobia, municipio de Nimaima (Cundinamarca).



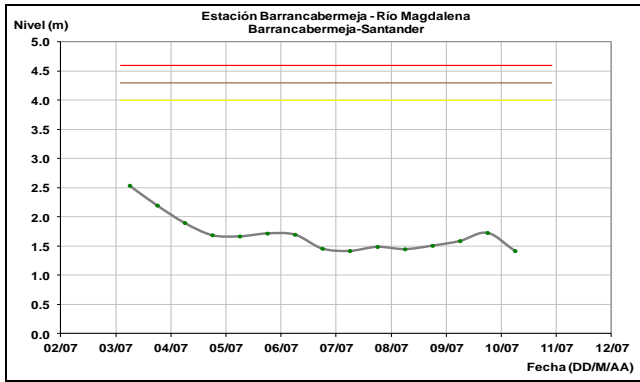
En Puerto Berrío (Antioquia) el río Magdalena registra comportamiento estable en el nivel, con valores en el intervalo de los promedios para este mes.



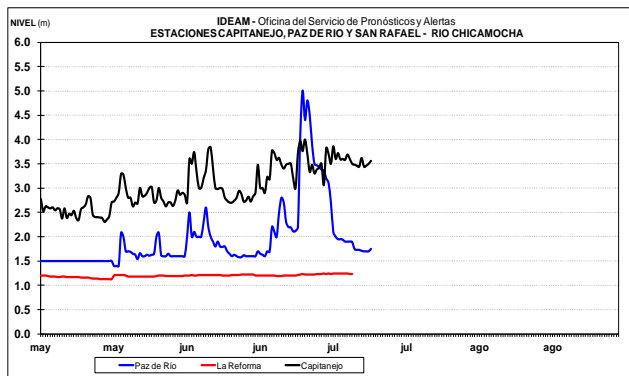
Por su parte los niveles río Carare (Minero) en la estación Puerto Araujo, en el municipio de Cimitarra (Santander) registran una condición estable en el nivel durante la última semana.



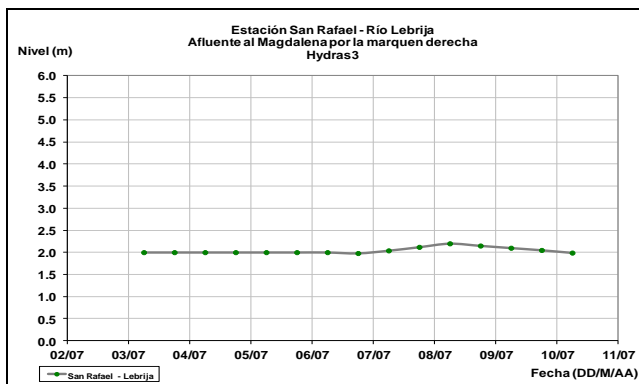
El río Magdalena a la altura de Barrancabermeja (Santander), registra estabilidad en los niveles, los valores actuales se encuentran alrededor del valor promedio histórico del mes de Julio.



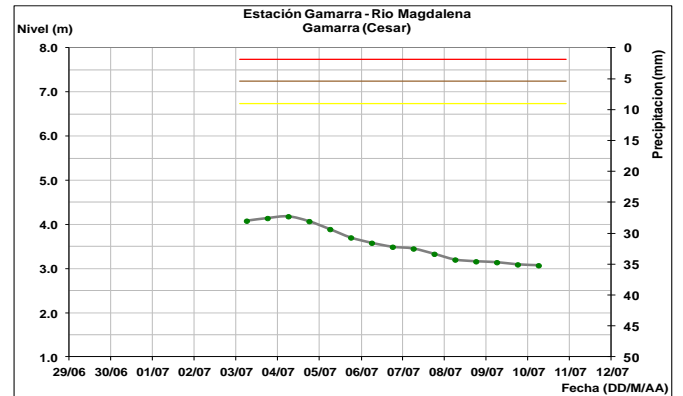
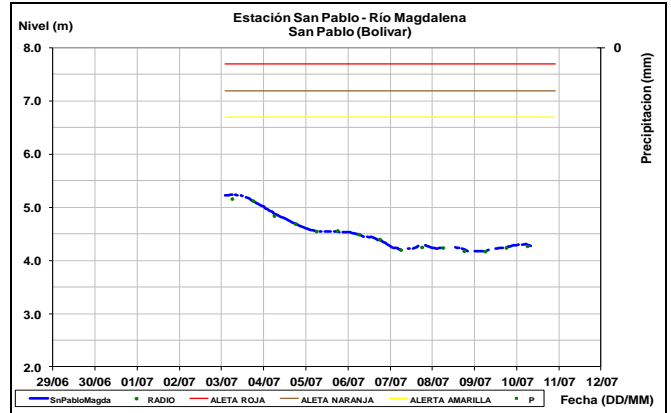
El nivel del río Chicamocha observado en la estación La Reforma, Paz de Río (Boyacá) y Capitanejo (Santander), registra tendencia al descenso en los últimos días.



Nivel estable en el río Lebrija, según lo observado en la estación de San Rafael, en el municipio de Sabana de Torres (Santander).

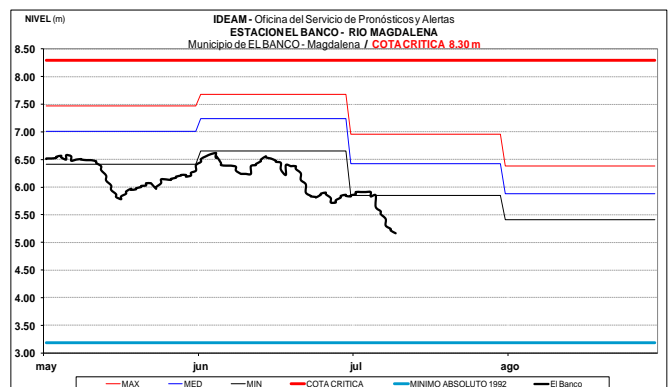
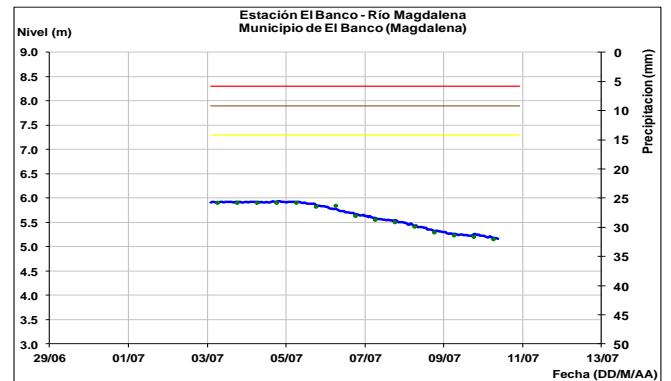


Se registra descenso en los niveles del río Magdalena, para el tramo comprendido entre los municipios de Puerto Wilches (Santander), San Pablo (Bolívar) y Gamarra (Cesar).

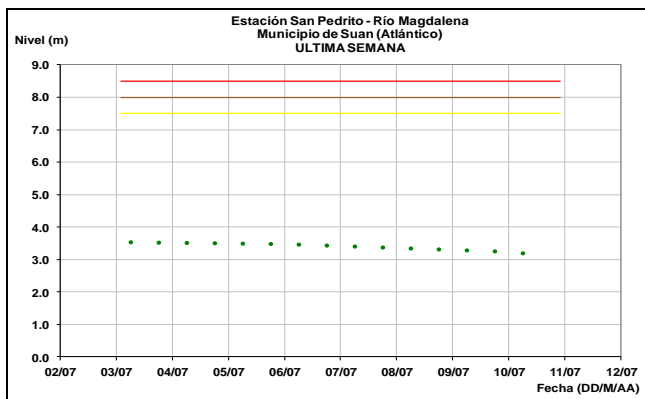
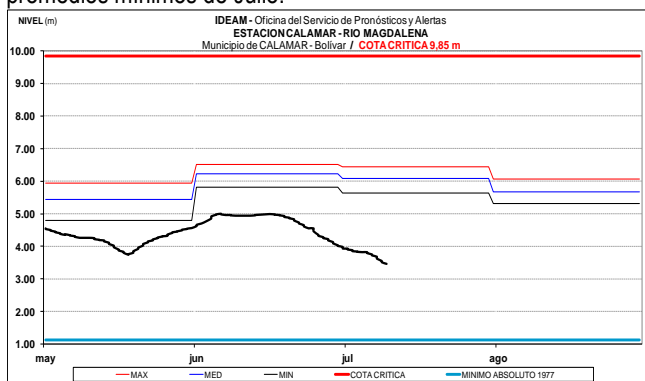


CUENCA BAJA

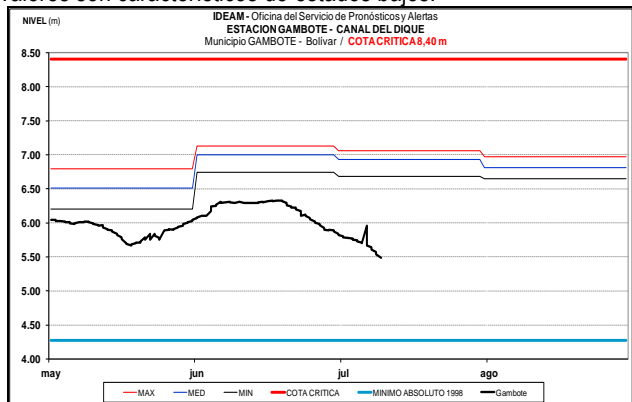
El río Magdalena en la estación El Banco, registra ligera tendencia al descenso en los niveles, con valores en el rango del promedio mínimo para la época.



Se mantiene la tendencia al descenso en el nivel del río Magdalena, a la altura de las estaciones Calamar (Bolívar) y San Pedrito (Suán, Atlántico), con valores por debajo de los promedios mínimos de Julio.



Similar tendencia al descenso se presenta en el canal del Dique, según los reportes de la estación Gambote (Bolívar), donde los valores son característicos de estados bajos.

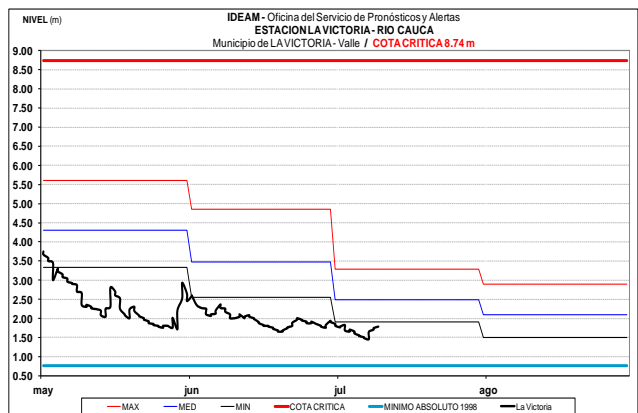
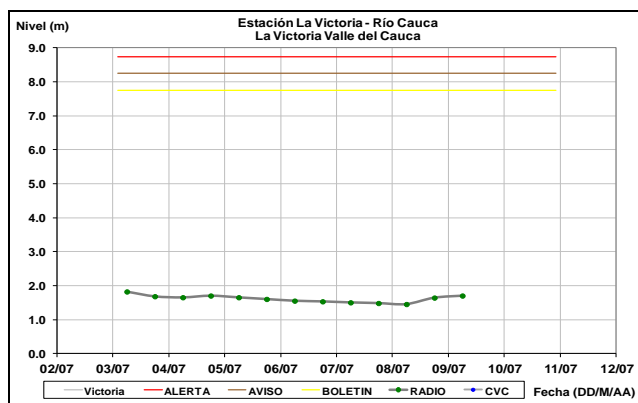
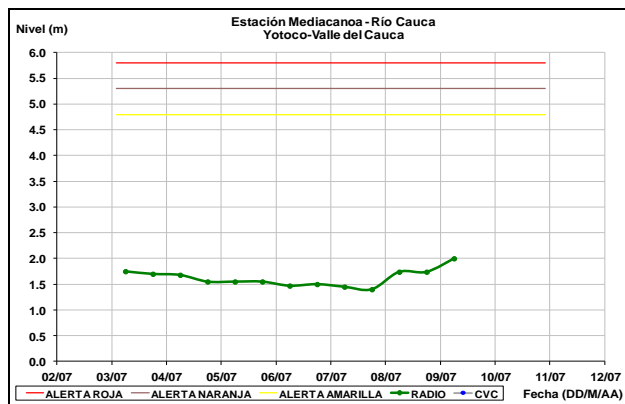
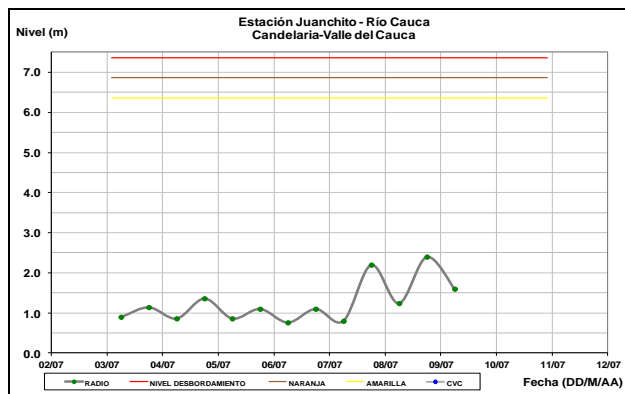


CUENCA DEL RÍO CAUCA

Persiste la tendencia de descenso en los niveles del río Cauca y se resaltan los bajos niveles que se presentan en amplios sectores del río.

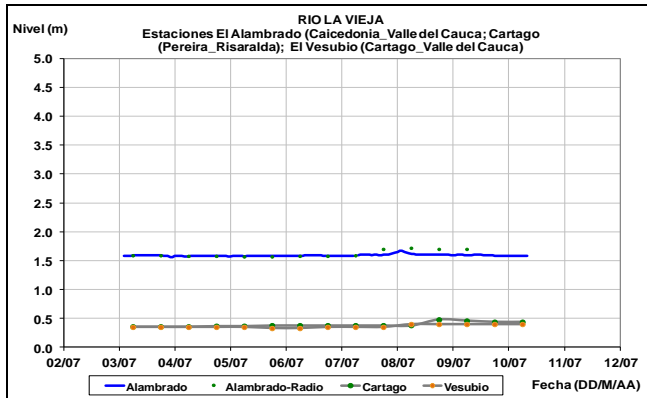
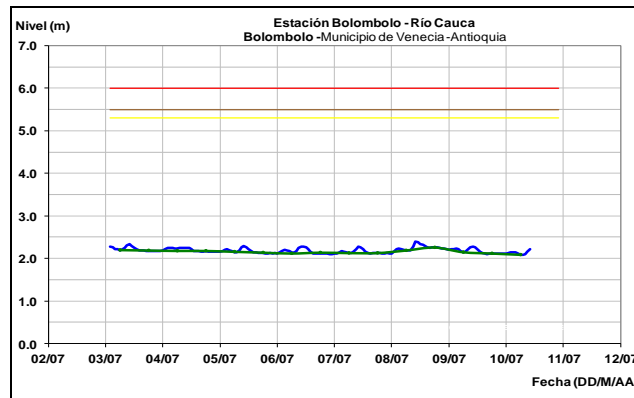
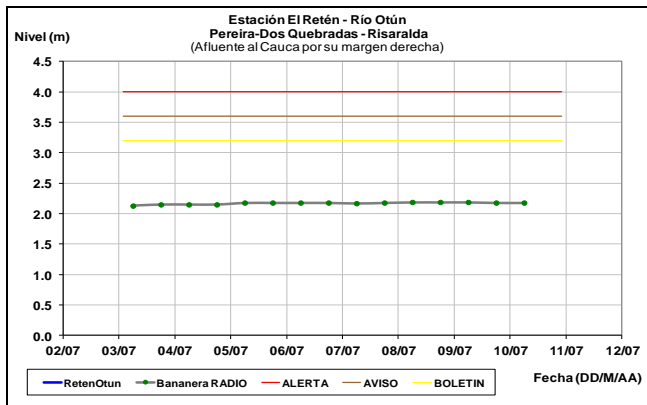
CUENCA ALTA

El nivel del río Cauca a la altura de las estaciones Juanchito (municipio La Candelaria), Mediacañoa (municipio de Yotoco) y La Victoria, en el departamento del Valle del Cauca, reporta ligeras fluctuaciones con tendencia al descenso.



CUENCA MEDIA

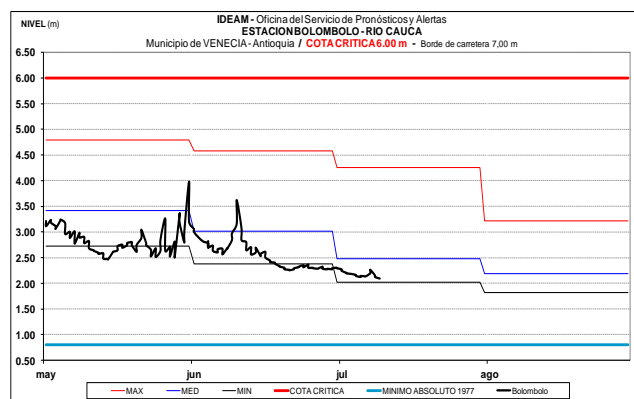
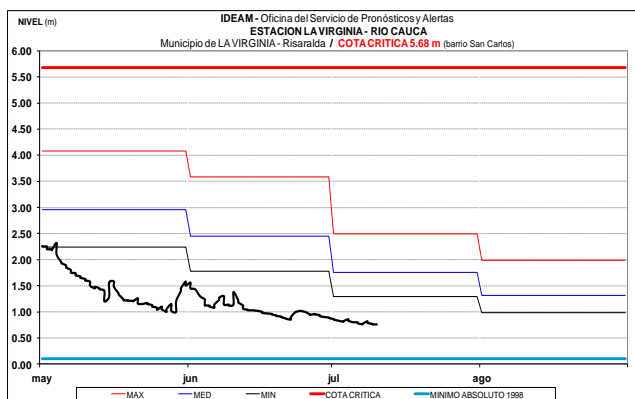
En los ríos Otún (estación El Retén, municipios de Dos Quebradas y Pereira - Risaralda) y La Vieja (municipio de Cartago, Valle del Cauca), persisten los niveles estables durante la última semana.



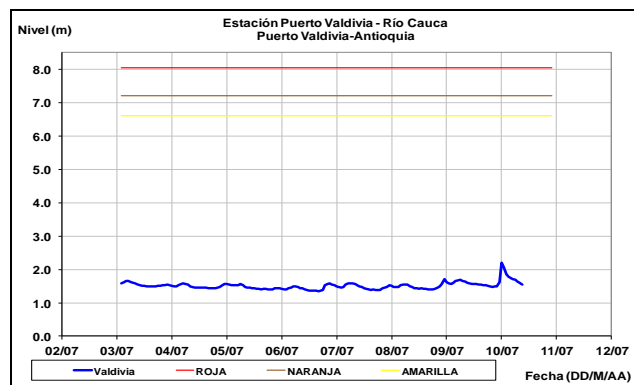
ALERTA AMARILLA: PROBABILIDAD DE CRECIENTES SÚBITAS EN LOS RÍOS DE MONTAÑA DEL DEPARTAMENTOS DE ANTIOQUIA

Se mantiene alerta amarilla debido a la persistencia de lluvias de variadas intensidades que actualmente se presenta en el departamento de Antioquia, por esta razón, se recomienda a la población en general estar atentos frente a la eventualidad de crecientes súbitas de carácter moderado a fuerte en quebradas y principales afluentes al río Cauca, en especial la quebrada La Liboriana y el río San Juan en el sector comprendido entre los municipios de Andes y Puerto Valdivia, en el departamento de Antioquia.

Se mantiene el descenso en los niveles del río Cauca, a la altura de la estación La Virginia (Risaralda), con valores por debajo de los promedios mínimos históricos mensuales del mes de julio.

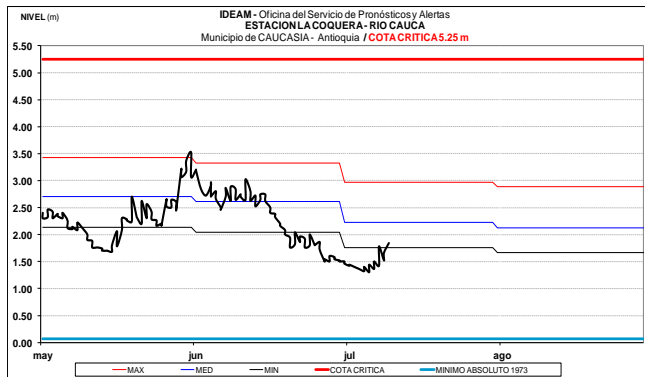
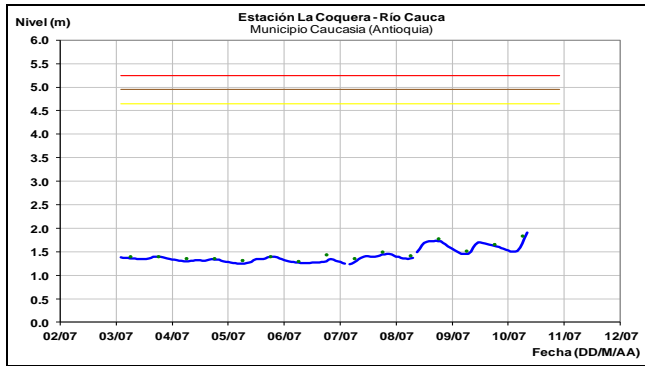


Se mantiene el comportamiento estable en el nivel del río Cauca, a la altura de la estación Bolombolo (municipio de Venecia, Antioquia), con valores en el intervalo medio-bajo del mes.



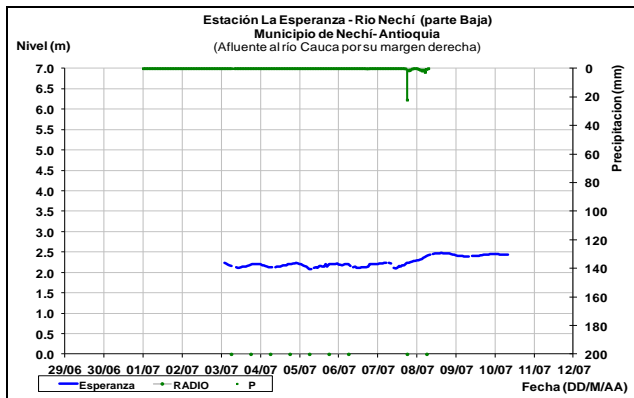
CUENCA BAJA

El río Cauca a la altura de la estación La Coquera, en el municipio de Caucasia (Antioquia), registra leve tendencia de descenso en los niveles, con valores alrededor de los promedios bajos históricos para la época.

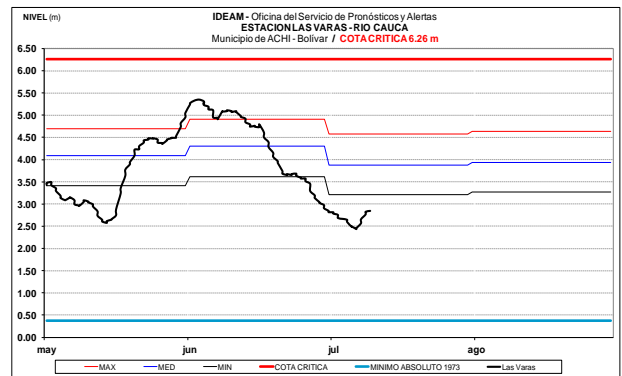
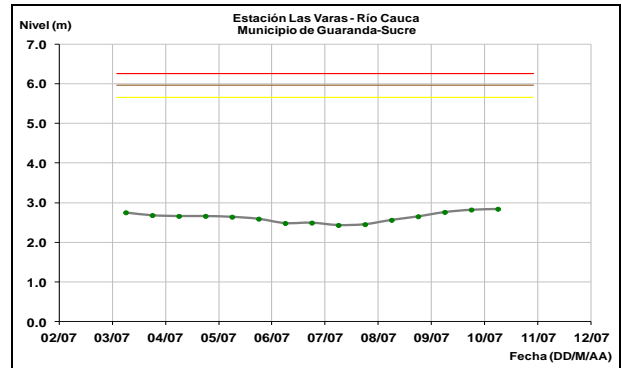


ALERTA AMARILLA: PROBABILIDAD DE CRECIENTES SÚBITAS EN LOS RÍOS TARAZA Y NECHÍ

Se mantiene esta alerta debido a que en la noche anterior se registraron intensas lluvias en la parte alta de la cuenca del río Nechí a la altura del municipio de Zaragoza (Antioquia), lo que ocasionara incrementos de nivel en la parte media y baja de la cuenca para el día de hoy. El IDEAM recomienda a las autoridades locales y a la población en general mantener atento seguimiento al comportamiento en los niveles de estos ríos, dado que se pronostica persistan las lluvias durante las próximas horas.

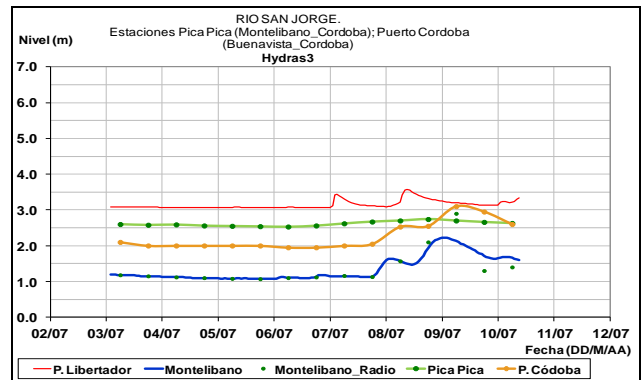


Se registra leve ascenso en los niveles del río Cauca, a la altura de la estación Las Varas, en el municipio de Guaranda (Sucre), con valores en el rango de bajos históricos para la época.

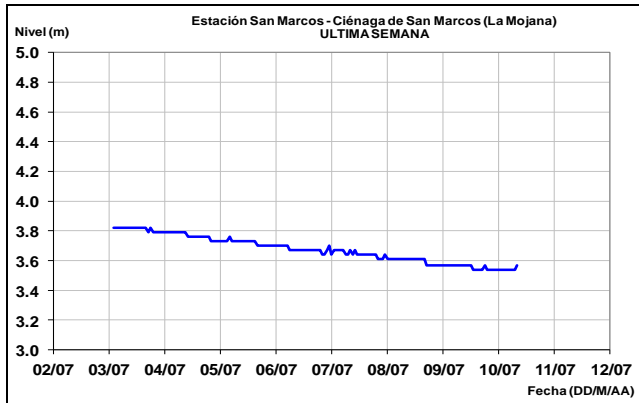


CUENCA DEL RÍO SAN JORGE

El río San Pedro, principal afluente del río San Jorge, monitoreado en la estación Puerto Libertador, y el río San Jorge a la altura en el municipio de Montelíbano (Córdoba), registran fluctuaciones en los niveles con tendencia de descenso para el día de hoy.

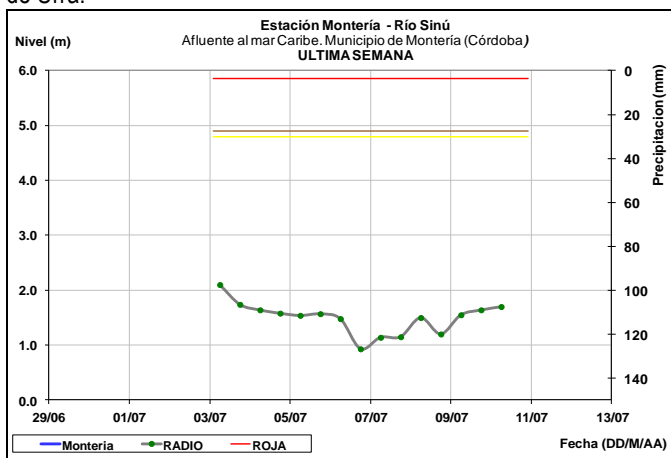


Persiste la tendencia al descenso en el nivel de la Ciénaga San Marcos, en el departamento de Sucre (Región de La Mojana).



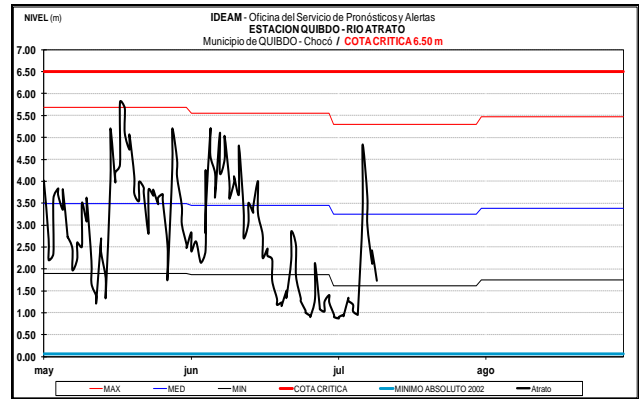
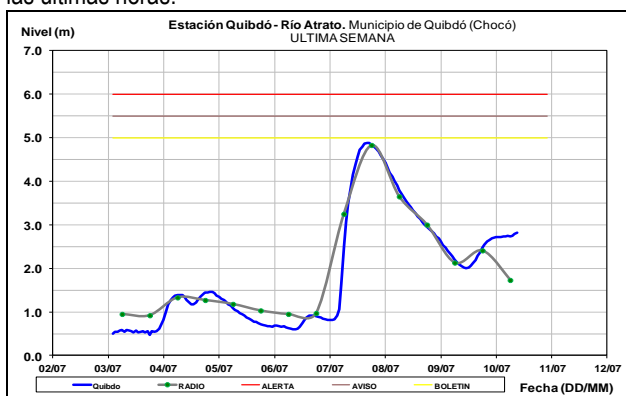
CUENCA DEL RÍO SINÚ

A la altura de la estación Montería (Córdoba) el río Sinú reporta moderadas fluctuaciones producto de la operación del embalse de Urrá.



CUENCA DEL RÍO ATRATO

Tendencia de ascenso en el nivel del río Atrato medido a la altura de la estación Quibdó en el municipio de Quibdó (Chocó) durante las últimas horas.

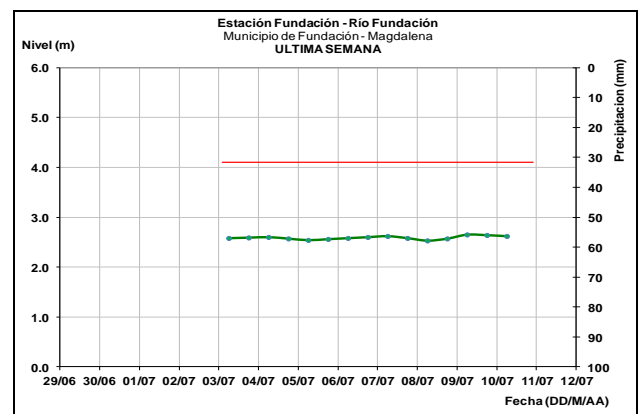


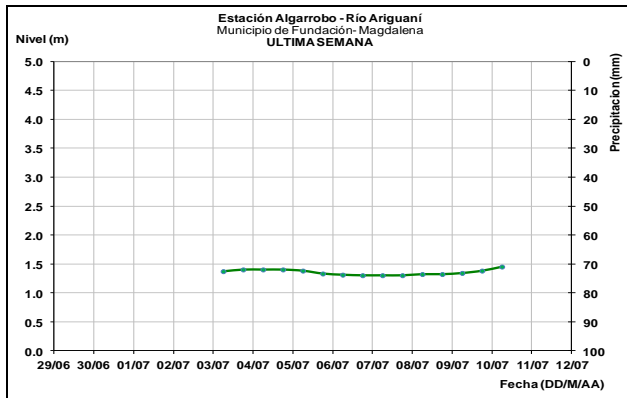
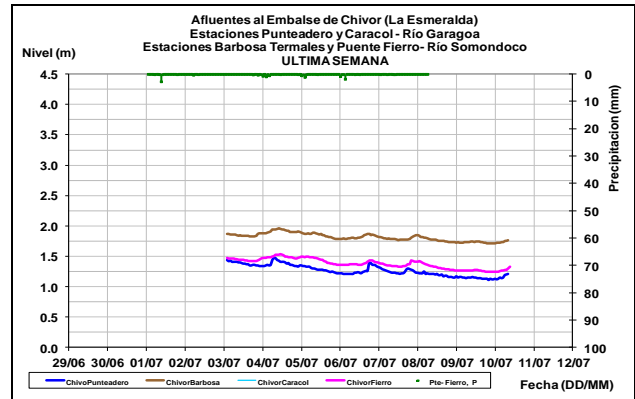
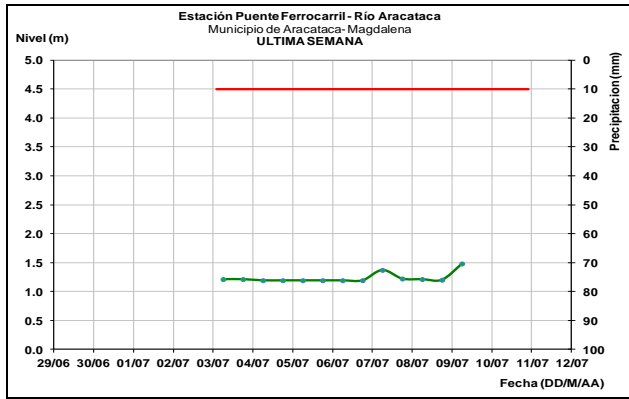
OTRAS CUENCAS

ALERTA AMARILLA: PROBABILIDAD DE CRECIENTES SÚBITAS EN LOS RÍOS MULATOS, LEÓN, CHIGORODÓ Y TURBO, EN EL URABÁ ANTIOQUEÑO

Se mantiene esta alerta ante la probabilidad de ascenso significativo en el nivel del río Mulatos (que desemboca en el Golfo de Urabá), a la altura de la estación Pueblo Bello en el municipio de Turbo (Antioquia), como producto de las fuertes precipitaciones con tormentas eléctricas que se presentaron sobre la región, las cuales se esperan que se reactiven durante el transcurso del día de hoy. Se recomienda a la ciudadanía en general estar atentos al comportamiento del nivel del río Mulatos. Igualmente, por esta condición de incremento en las lluvias en el Urabá antioqueño, se esperan ascensos importantes en varias corrientes que desembocan en el mar Caribe, donde se destacan los ríos León, Chigorodó, Carepa, Apartadó, Vijagüal, Zungo, Grande, Guadualito, Currulao y Turbo, por lo cual se previene a los residentes en zonas bajas y aledañas a estas corrientes, especialmente en los ríos Turbo y Chigorodó, estar atentos ante la eventualidad de crecientes súbitas importantes.

SIERRA NEVADA DE SANTA MARTA



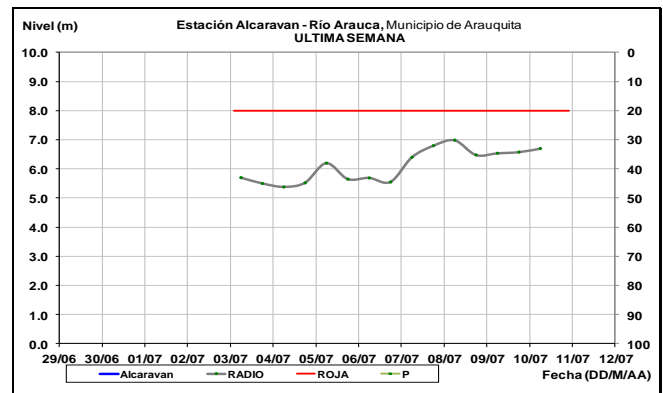


CUENCA DEL RÍO ARAUCA

ALERTA AMARILLA: INCREMENTOS DEL RIO ARAUCA

Debido a que se esperan lluvias para hoy en la parte baja de la cuenca aguas abajo de Arauca, se espera que continúen los incrementos moderados en los niveles del río Arauca en su parte baja.

Niveles estables en los ríos que bajan de la Sierra Nevada de Santa Marta.



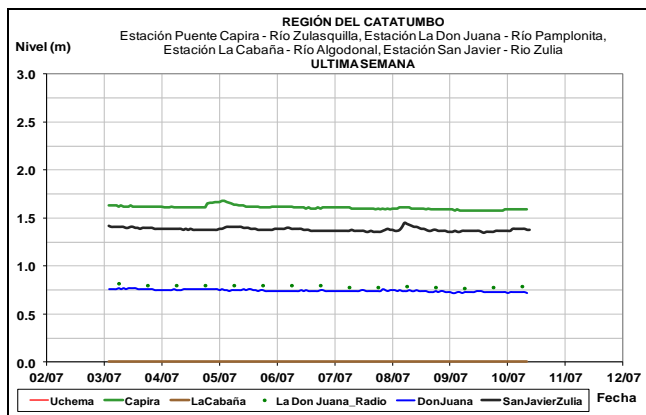
CUENCA DE LA VERTIENTE DEL CATATUMBO - ZULIA

Estabilidad en los niveles de los ríos Sulazquilla y Pamplonita, en la cuenca alta del río Zulia.

CUENCA DEL RÍO META

ALERTA NARANJA: CRECIENTES SÚBITAS EN LOS RIO DEL PIEDEMONTTE DEL DEPARTAMENTO DEL META

En la noche anterior, debido a la intensas lluvias que se reportaron en el piedemonte del departamento del Meta en los municipios de Acacias, Guamal, Cubarral, Lejanías, Mesetas y con registros de más de 120 mm de precipitación, se han estado reportando crecientes súbitas en la mañana de hoy en los ríos Guatiquía, Guayuriba, Guamal, Ariari, Guape y Guejar en los más importantes. Por lo que se recomienda a las autoridades locales tomar las medidas respectivas para aquellas poblaciones y viviendas ubicadas en las riberas de estos ríos.

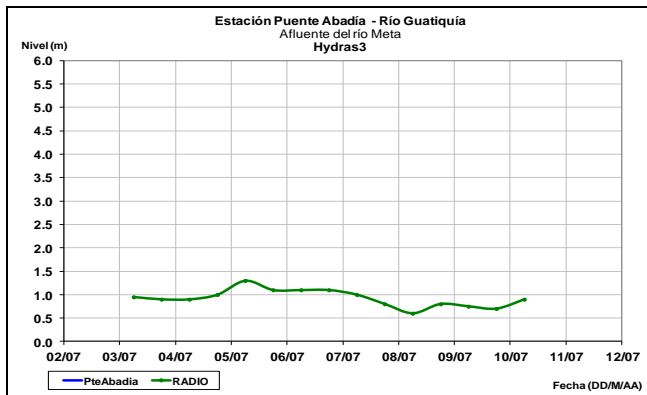
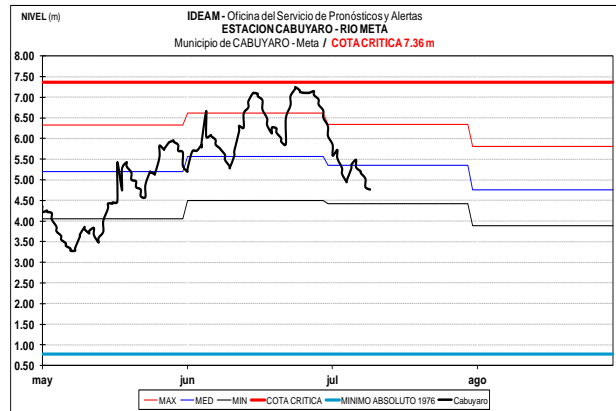
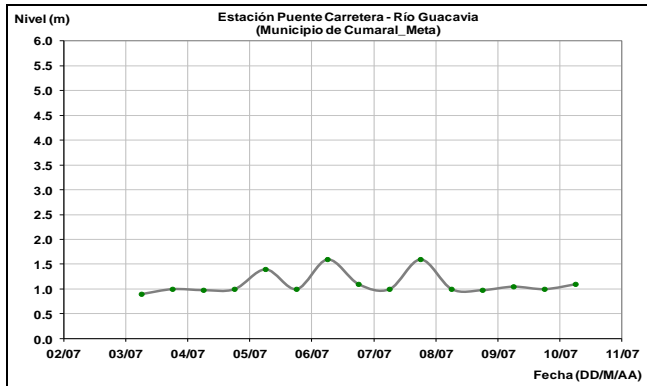


AFLUENTES AL EMBALSE DE LA ESMERALDA (CHIVOR)

Los ríos Somondoco y Garagoa, monitoreados en las estaciones de Punteadero, Caracol (río Garagoa), Barbosa Termales y Puente Fierro (río Somondoco), afluentes al Embalse de La Esmeralda, registran en los últimos días tendencia al descenso.

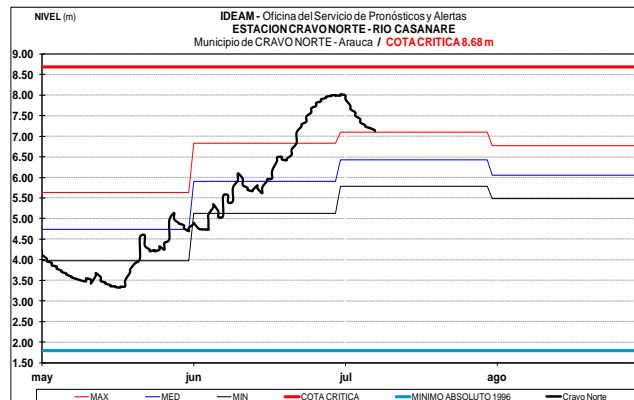
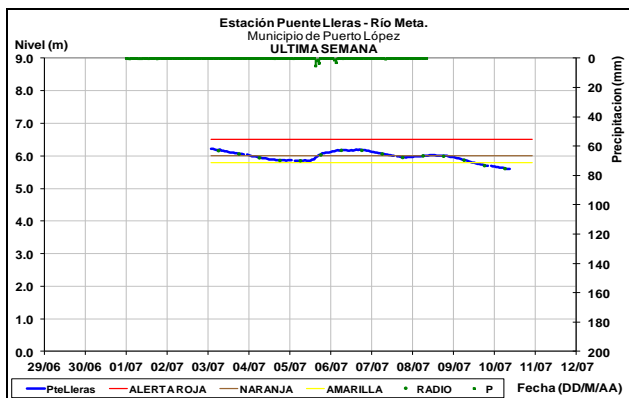
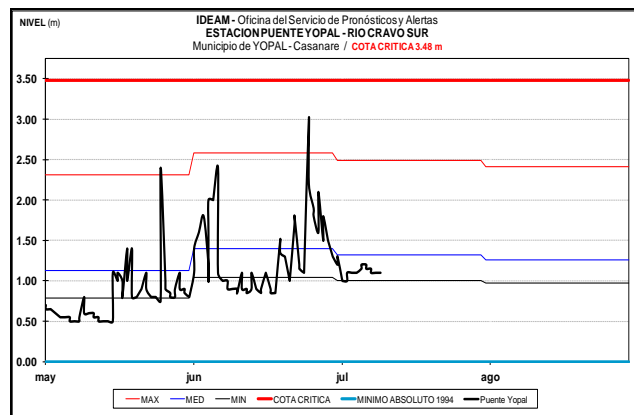
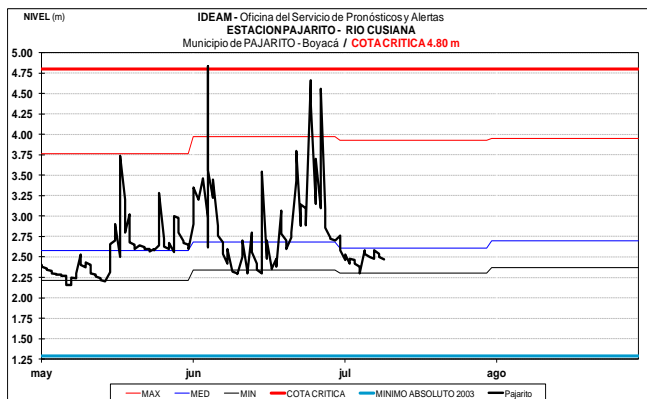
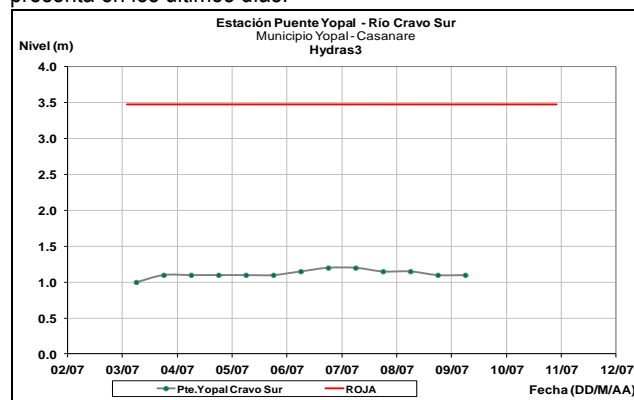
ALERTA AMARILLA: NIVELES ALTOS EN EL RÍO META

El nivel del río Meta a la altura de la estación Puente Lleras en el municipio de Puerto López, continúa registrando actualmente tendencia al descenso, sin embargo debido a los aportes provenientes de la parte alta de la cuenca, se espera un ascenso para el día de mañana.



CUENCA DEL RÍO CASANARE

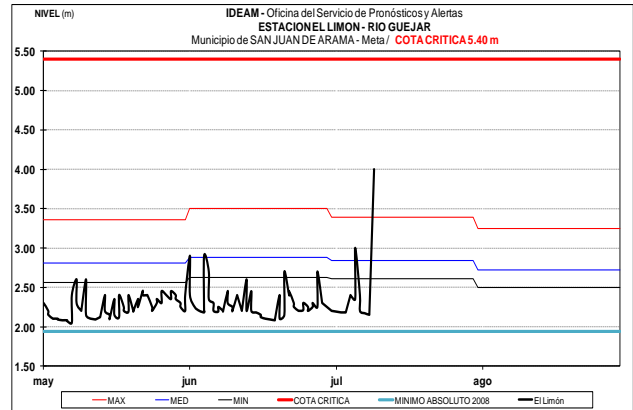
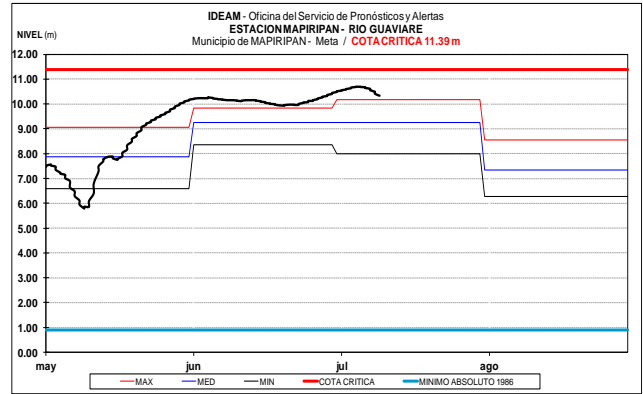
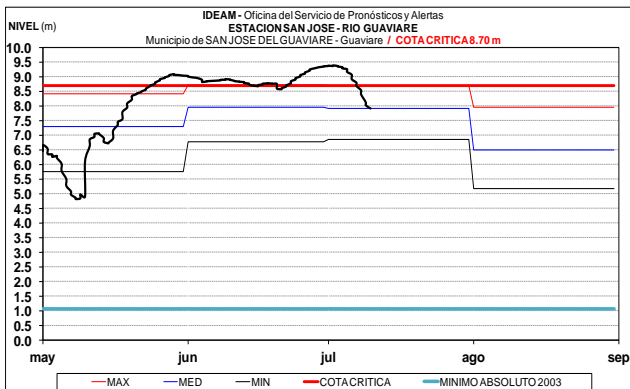
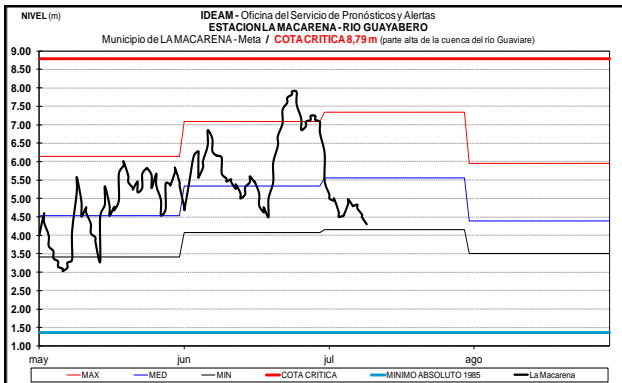
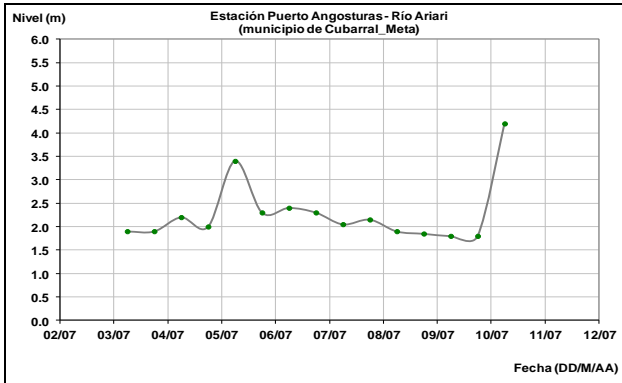
Estabilidad en el nivel de los ríos Cravo sur y Casanare se presenta en los últimos días.



CUENCA DEL RÍO GUAVIARE

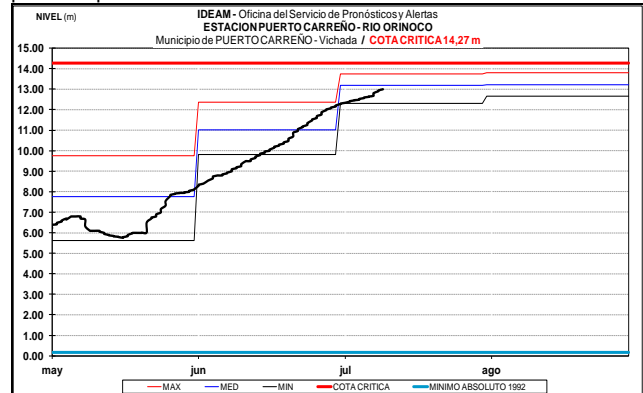
ALERTA NARANJA: NIVELES ALTOS EN EL RÍO GUAVIARE

Se mantiene altos los niveles del río Guaviare a la altura del municipio de San José del Guaviare (Guaviare) el comportamiento para hoy de un moderado descenso, sin embargo se espera un incremento, debido a las crecientes súbitas registradas en la parte alta de la cuenca. Se recomienda a las Unidades regionales y locales de Gestión del Riesgo y a la ciudadanía en general, permanecer atentos ante las fluctuaciones y variaciones de los niveles del río Guaviare



CUENCA DEL RÍO ORINOCO

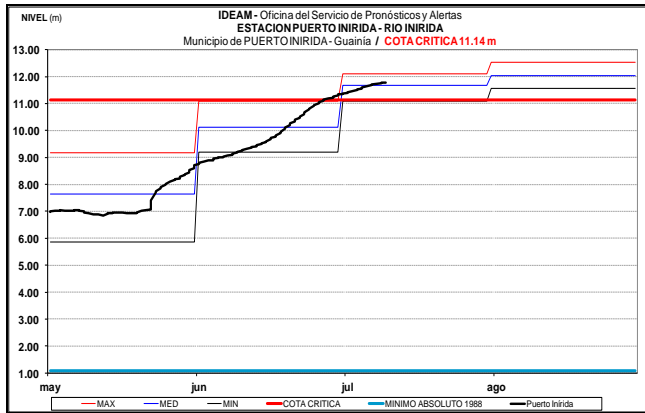
El nivel del río Orinoco a la altura de la estación Puerto Carreño (Vichada), continúa registrando tendencia de ascenso. Los valores se encuentran alrededor de los promedios históricos para la época.



CUENCA DEL RÍO INÍRIDA (CUENCA BAJA)

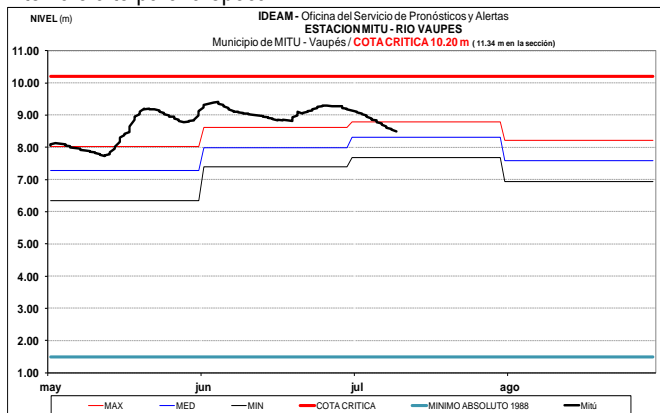
ALERTA ROJA: NIVELES ALTOS EN EL RÍO INÍRIDA

Los niveles del río Inírida en la población Puerto Inírida continúan en ascenso, con valores de afectación para las zonas urbanas más bajas de la población de Puerto Inírida. Por lo anterior, el IDEAM recomienda a pobladores ribereños en el sector de Puerto Inírida estar atentos al comportamiento del nivel del río.



RÍO VAUPÉS

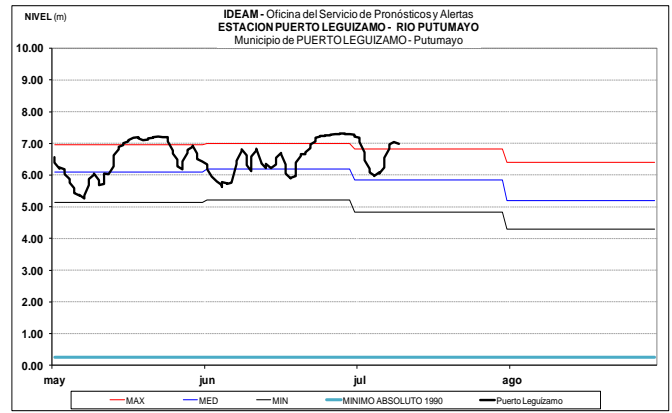
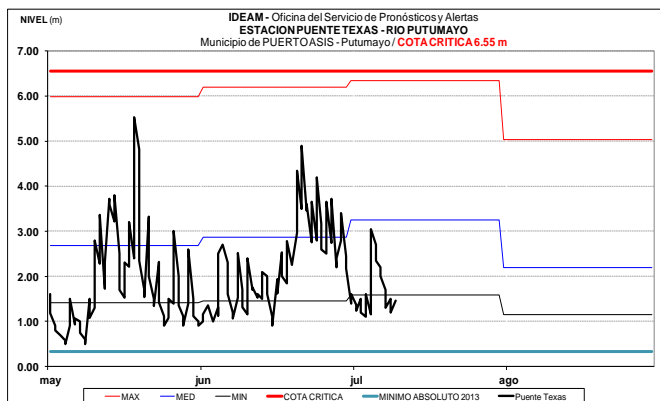
Moderada tendencia al descenso se registra en el río Vaupés, a la altura de la estación Mitú. Los valores actuales permanecen en el intervalo alto para la época.



RÍO PUTUMAYO

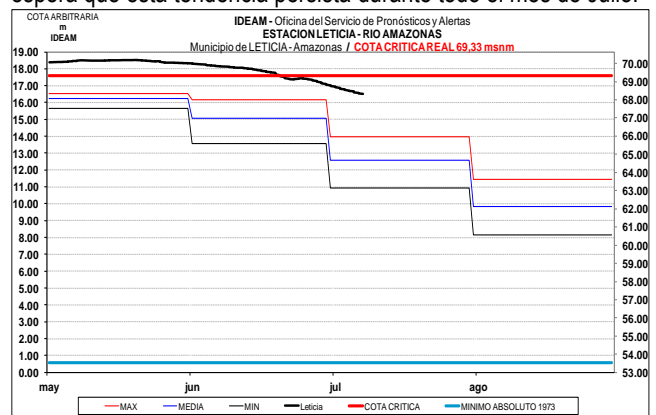
ALERTA AMARILLA: POSIBLES CRECIENTES SÚBITAS EN AFLUENTES A LOS RÍOS CAQUETÁ Y PUTUMAYO

Se mantiene alerta amarilla en los ríos que descienden del piedemonte Caqueteño y del macizo colombiano en los sectores del departamento del Putumayo por lluvias de carácter moderada durante la tarde y parte de la noche de ayer. Se recomienda a la población ribereña estar atenta al comportamiento y fluctuación de los niveles de estos ríos.



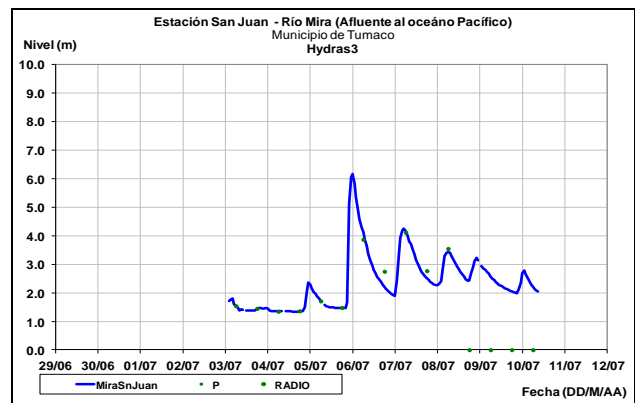
RÍO AMAZONAS

Continúan los niveles altos, pero se mantiene la tendencia de descenso en los niveles a la altura de ciudad de Leticia, se espera que esta tendencia persista durante todo el mes de Julio.



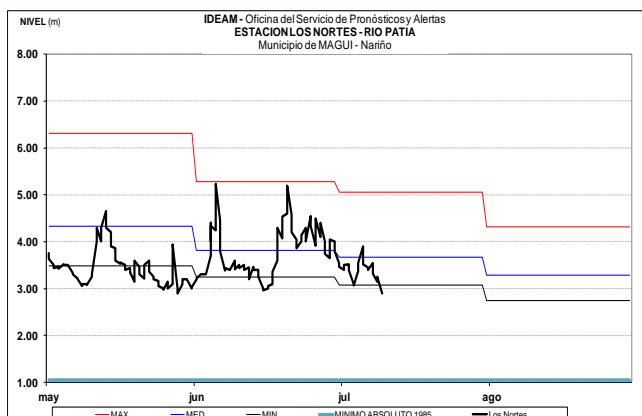
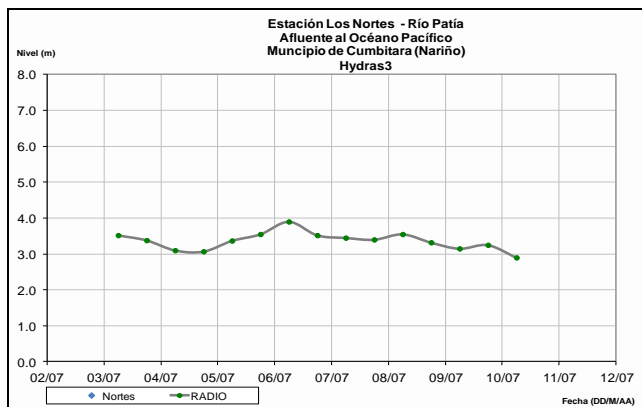
RÍO MIRA

Se mantienen los incrementos de nivel en el río Mira, a la altura de la estación San Juan, en el municipio de Tumaco.



RÍO PATÍA

En general se registra para hoy un moderado descenso en los niveles del río Patía, el cual es monitoreado en la estación Los Nortes, a la altura del municipio de Cumbitara (Nariño), con valores en el intervalo medio del mes.



ALERTA ROJA. PARA TOMAR ACCIÓN Advierte a los sistemas de prevención y atención de desastres sobre la amenaza que puede ocasionar un fenómeno con efectos adversos sobre la población, el cual requiere la atención inmediata por parte de la población y de los cuerpos de atención y socorro. Se emite una alerta sólo cuando la identificación de un evento extraordinario indique la probabilidad de amenaza inminente y cuando la gravedad del fenómeno implique la movilización de personas y equipos, interrumpiendo el normal desarrollo de sus actividades cotidianas.

ALERTA NARANJA. PARA PREPARARSE Indica la presencia de un fenómeno. No implica amenaza inmediata y como tanto es catalogado como un mensaje para informarse y prepararse. El aviso implica vigilancia continua ya que las condiciones son propicias para el desarrollo de un fenómeno, sin que se requiera permanecer alerta.

ALERTA AMARILLA. PARA INFORMARSE Es un mensaje oficial por el cual se difunde información. Por lo regular se refiere a eventos observados, reportados o registrados y puede contener algunos elementos de pronóstico a manera de orientación. Por sus características pretéritas y futuras difiere del aviso y de la alerta, y por lo general no está encaminado a alertar sino a informar.

CONDICIONES NORMALES La información que se suministra se encuentra dentro de los rangos normales.

Director General
OMAR FRANCO TORRES

Jefe Oficina del Servicio de Pronósticos y Alertas
CHRISTIAN FELIPE EUSCATEGUI COLLAZOS

Hidrólogo de turno:
Oscar MARTINEZ

Correo electrónico: alertasideam@gmail.com
Calle 25 D No. 96 B-70. Bogotá D. C.
Teléfono: PBX 3527160 - Ext. 1330-1334-1335-1336