



# INFORME HIDROLÓGICO DIARIO N° 189

Bogotá D. C., Miércoles 8 de Julio de 2015  
Hora de actualización 11:30 a.m.

Observación: el presente informe puede ser corregido y/o actualizado en el futuro. No representa una certificación oficial del IDEAM

**ALERTA ROJA. PARA TOMAR ACCIÓN**

**ALERTA NARANJA. PARA PREPARARSE**

**ALERTA AMARILLA. PARA INFORMARSE**

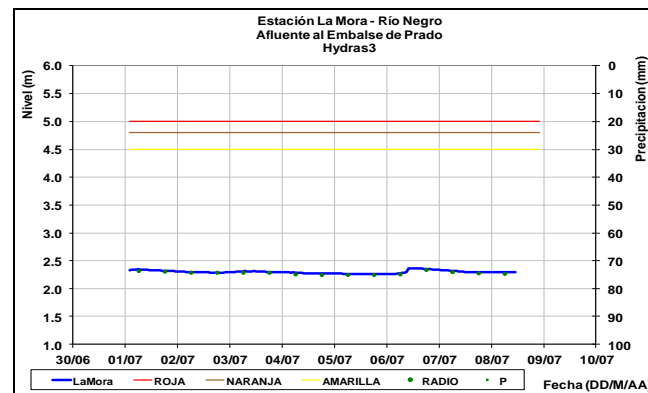
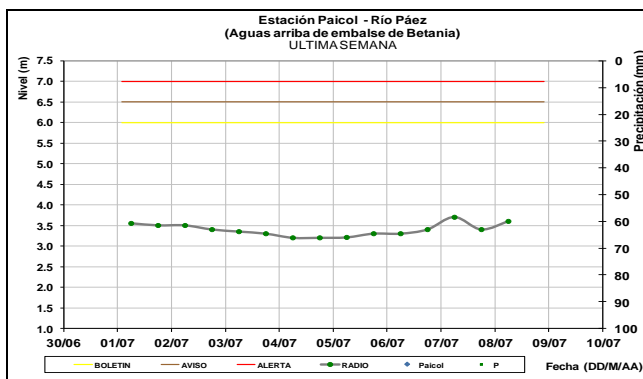
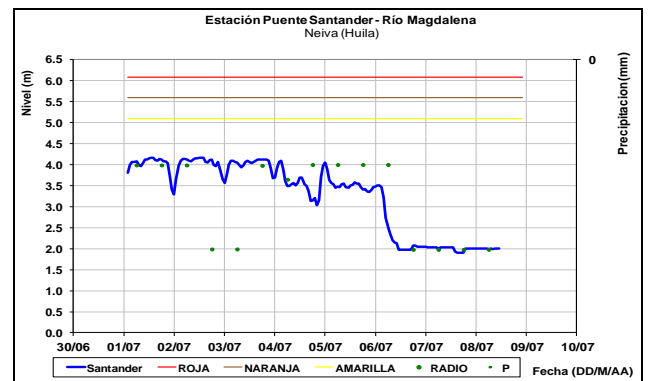
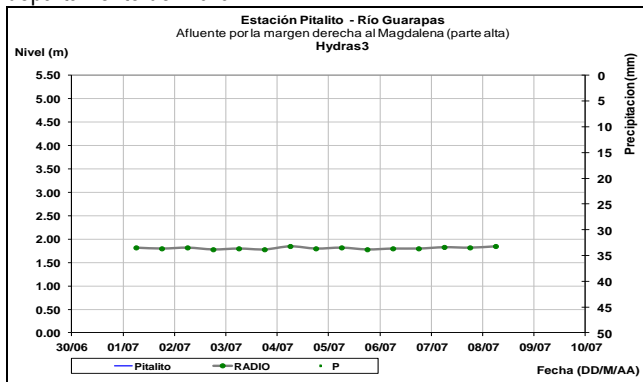
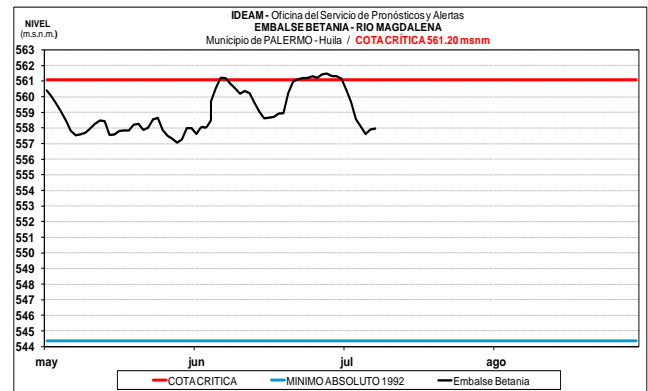
De acuerdo con la información registrada en las estaciones automáticas en tiempo real y los reportes telefónicos para los ríos en los cuales se cuenta con infraestructura de observación, se describe el estado de los niveles de los ríos en las principales cuencas del territorio nacional:

## CUENCA DEL RÍO MAGDALENA

*Predominan niveles estables en la cuenca alta del río Magdalena. Una condición de niveles en descenso se mantiene en la cuenca media y baja del río Magdalena.*

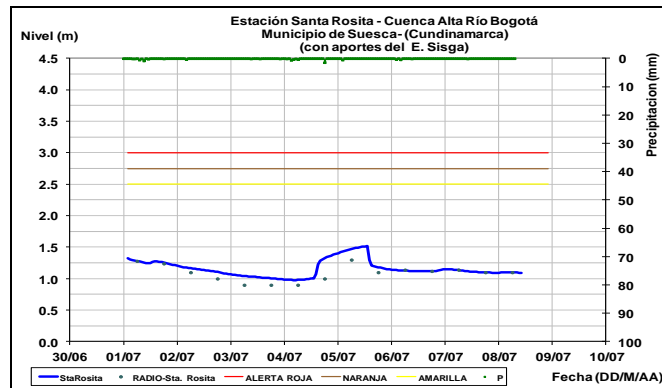
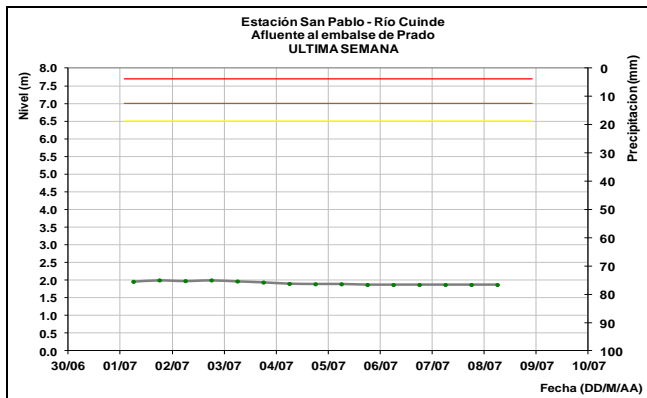
### CUENCA ALTA

Se registran niveles estables en los ríos Guarapas (municipio de Pitalito) y Páez (estación Paicol, municipio de Tesalia), en el departamento del Huila.

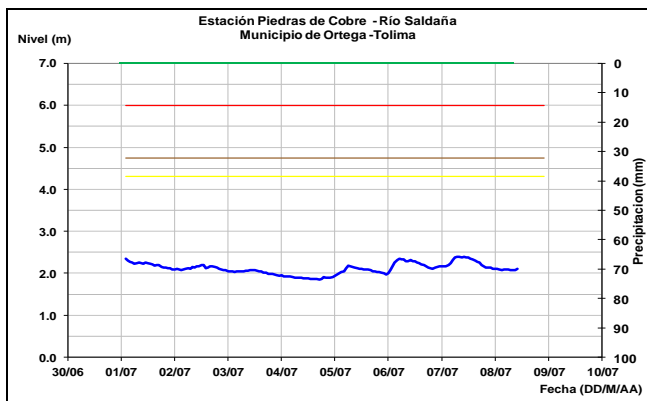


Comportamiento estable en los niveles de los afluentes al embalse de Prado, tales como son los ríos Negro (estación La Mora, municipio de Prado) y Cuinde (estación San Pablo, municipio de Villarrica), en el departamento del Tolima.

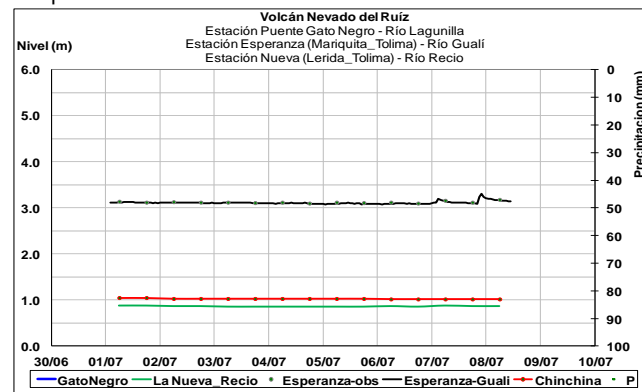
Las condiciones de operación del embalse de Betania se están viendo reflejadas aguas abajo en el río Magdalena, que presenta actualmente leves fluctuaciones en los niveles dentro de un comportamiento estable en el último día, a la altura de la estación Puente Santander (municipio de Neiva, Huila).



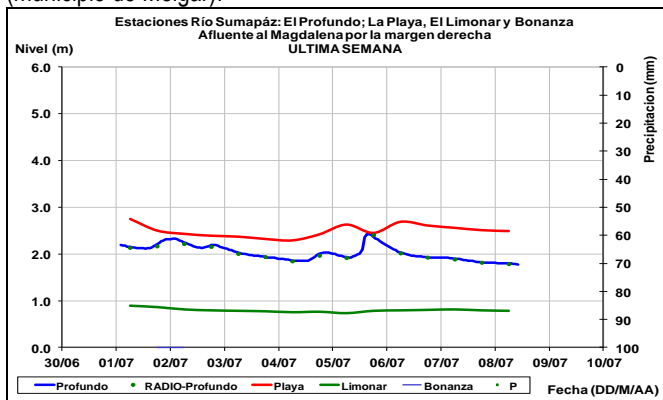
Ligeras variaciones en el nivel se presenta en el río Saldaña, en la estación Piedras de Cobre ubicada entre los municipios de Ortega y Saldaña (Tolima).



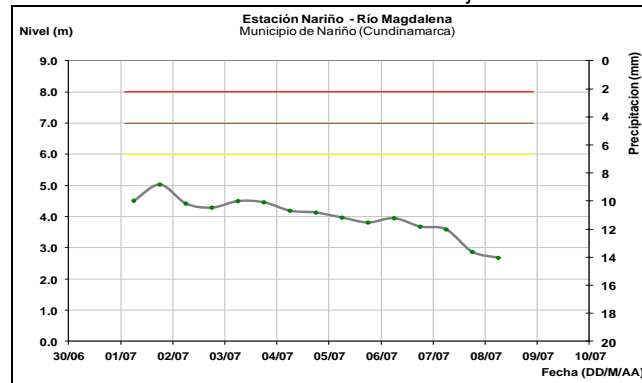
Los ríos que nacen en el Volcán Nevado del Ruíz, tales como el río Recio, Chinchiná, Gualí y Lagunilla, mantienen comportamiento estable en los niveles en la última semana.



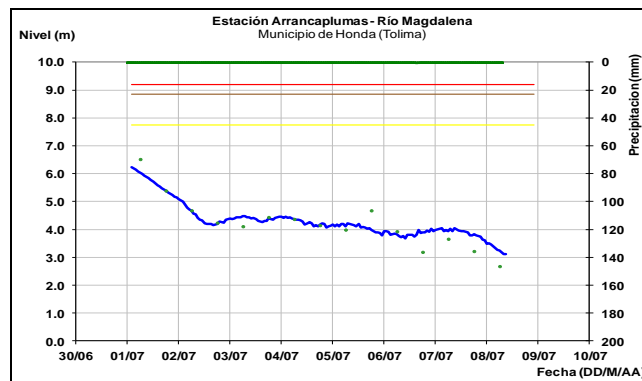
El río Sumapaz presenta actualmente comportamiento estable en el nivel, según se registra en las estaciones El Profundo (municipio de Cabrera), La Playa (municipio de Pandi) y Limonar (municipio de Melgar).



El río Magdalena registra leves fluctuaciones en los niveles dentro de un comportamiento estable, en el tramo entre los municipios de Nariño (Cundinamarca) y Honda (Tolima), con valores en el intervalo medio a alto del mes de julio.

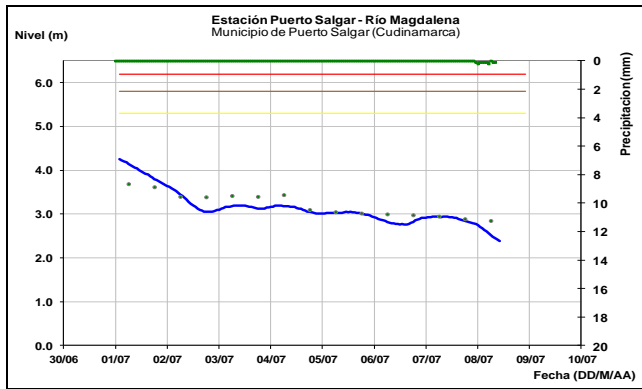


Comportamiento estable en el nivel de la parte alta del río Bogotá, con valores que se encuentran en el rango de medios históricos para la época.

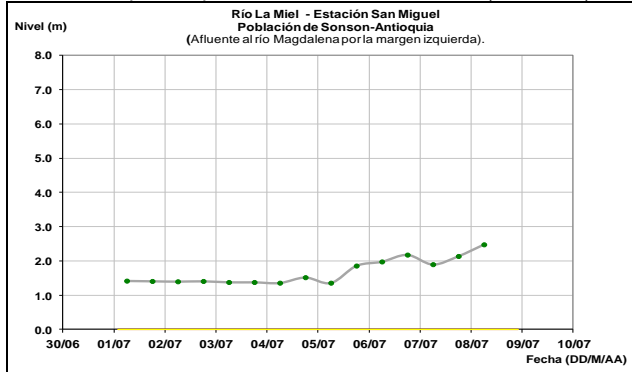


## CUENCA MEDIA

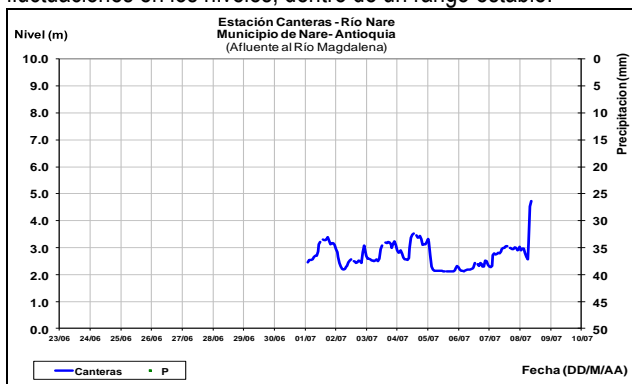
A la altura de los municipios entre la Dorada (Caldas) y Puerto Salgar (Cundinamarca), el nivel del río Magdalena registra actualmente fluctuaciones como resultado del aporte de algunos tributarios, con valores en el rango del promedio histórico mensual de Julio.



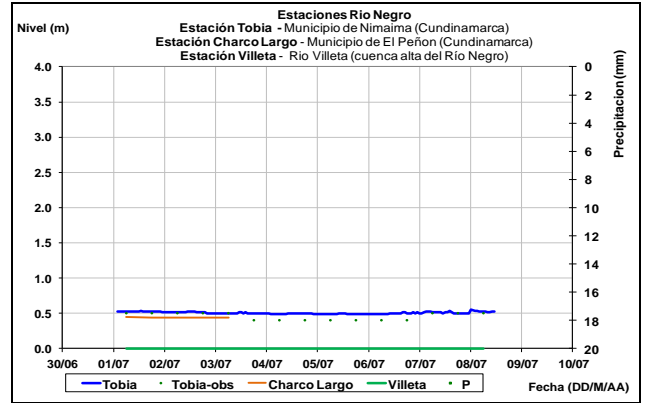
El nivel del río La Miel registra leve tendencia de ascenso, influenciado por la operación del embalse Amaní (Hidromiel).



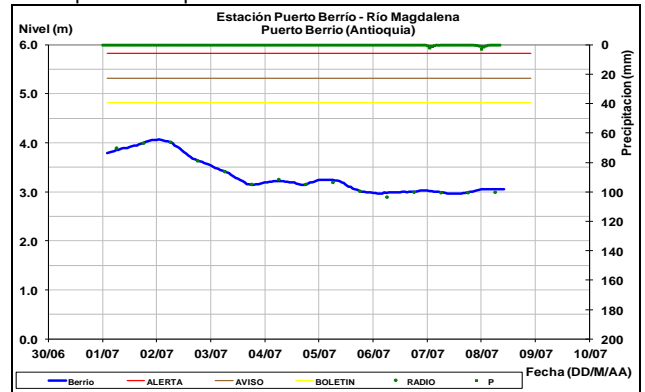
El río Nare que hace parte del complejo hidroeléctrico del oriente antioqueño, en el municipio de Puerto Nare, registra ligeras fluctuaciones en los niveles, dentro de un rango estable.



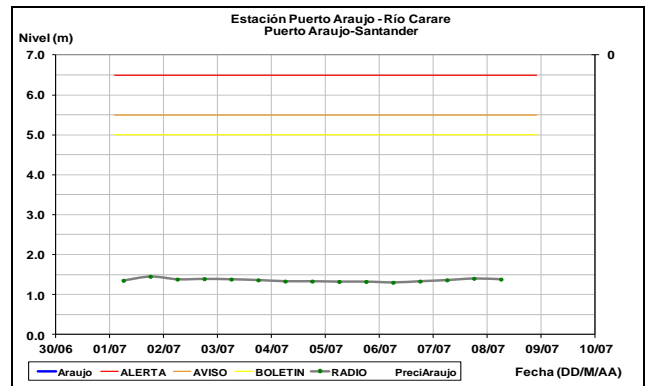
Continúan los niveles estables en el rango de valores bajos en el río Negro, afluente al río Magdalena, monitoreado a la altura de la estación Tobia, municipio de Nimaima (Cundinamarca).



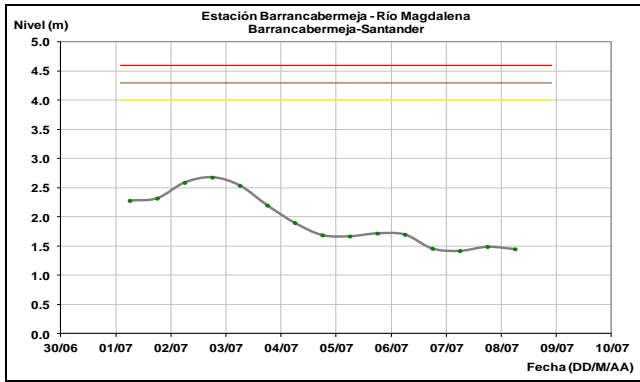
En Puerto Berrío (Antioquia) el río Magdalena registra comportamiento estable en el nivel, con valores en el intervalo de los promedios para este mes.



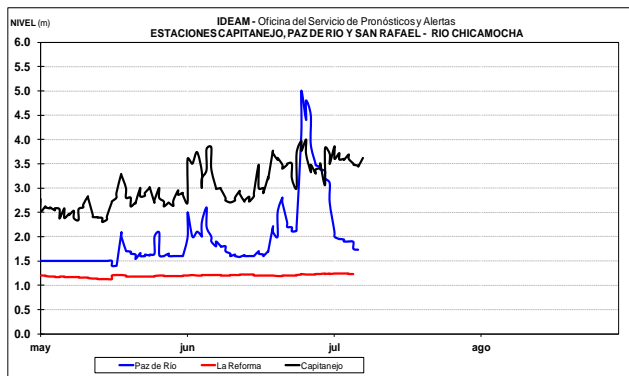
Por su parte los niveles río Carare (Minero) en la estación Puerto Araujo, en el municipio de Cimitarra (Santander) registran una condición estable en el nivel durante la última semana.



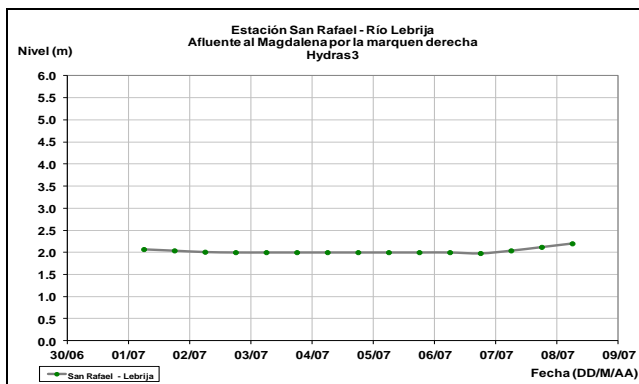
El río Magdalena a la altura de Barrancabermeja (Santander), registra estabilidad en los niveles, los valores actuales se encuentran alrededor del valor promedio histórico del mes de Julio.



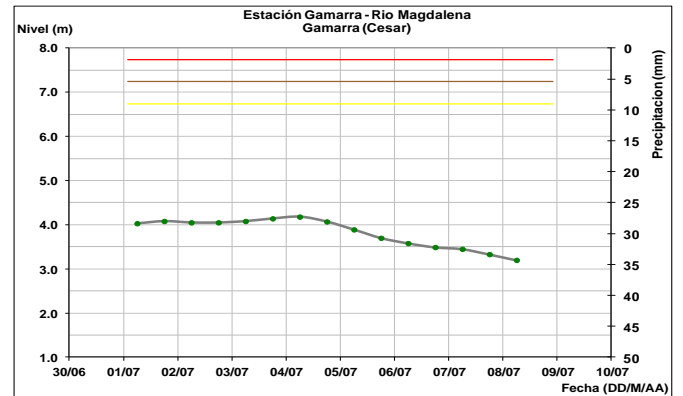
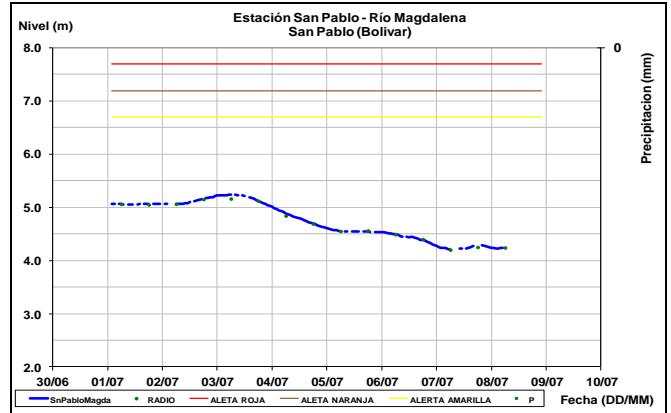
El nivel del río Chicamocha observado en la estación La Reforma, Paz de Río (Boyacá) y Capitanejo (Santander), registra tendencia al descenso en los últimos días.



Nivel estable en el río Lebrija, según lo observado en la estación de San Rafael, en el municipio de Sabana de Torres (Santander).

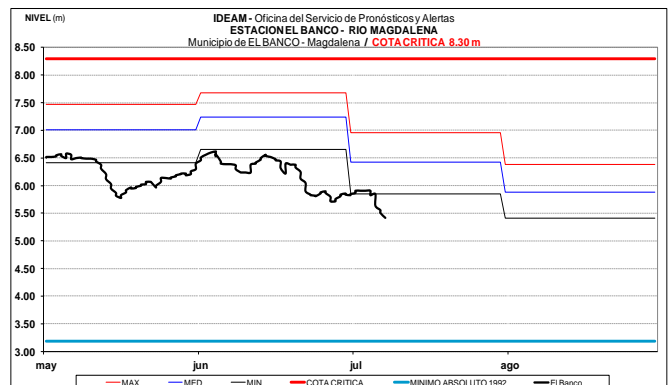
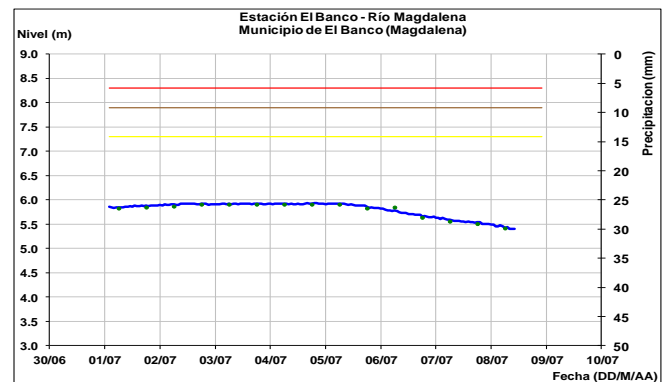


Se registra descenso en los niveles del río Magdalena, para el tramo comprendido entre los municipios de Puerto Wilches (Santander), San Pablo (Bolívar) y Gamarra (Cesar).

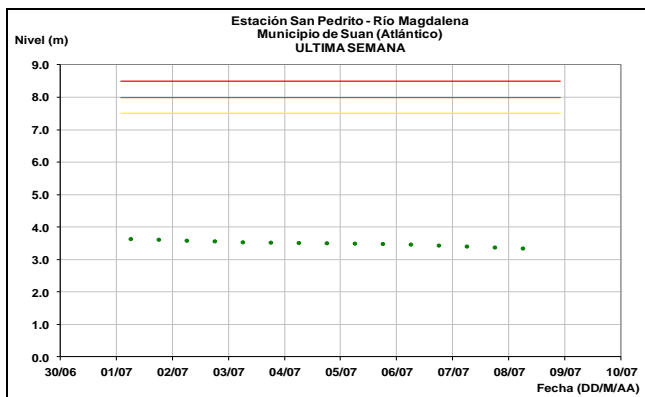
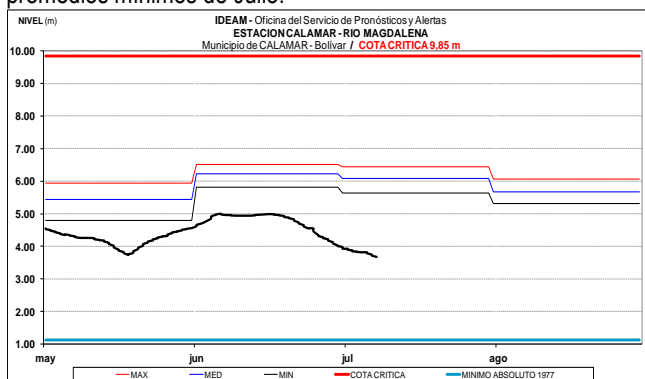


### CUENCA BAJA

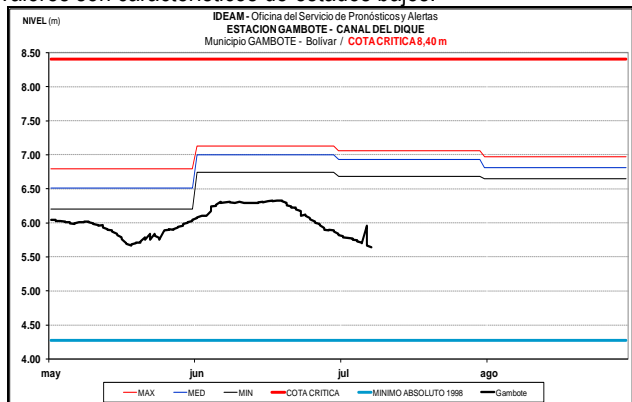
El río Magdalena en la estación El Banco, registra ligera tendencia al descenso en los niveles, con valores en el rango del promedio mínimo para la época.



Se mantiene la tendencia al descenso en el nivel del río Magdalena, a la altura de las estaciones Calamar (Bolívar) y San Pedro (Suán, Atlántico), con valores por debajo de los promedios mínimos de Julio.



Similar tendencia al descenso se presenta en el canal del Dique, según los reportes de la estación Gambote (Bolívar), donde los valores son característicos de estados bajos.

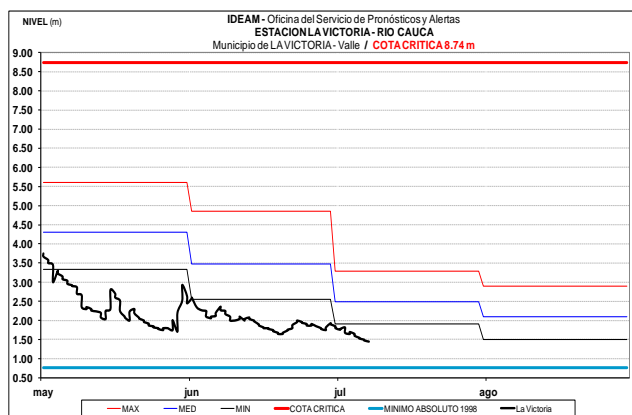
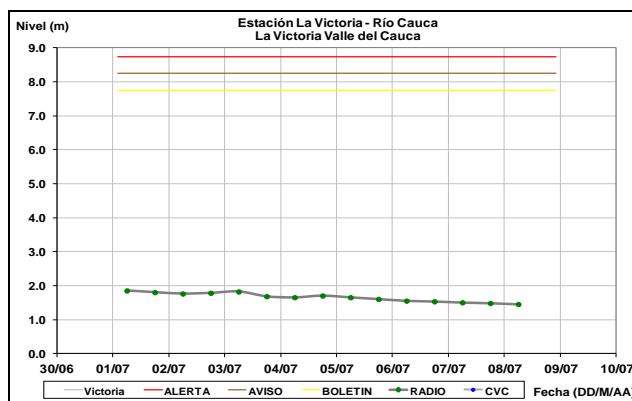
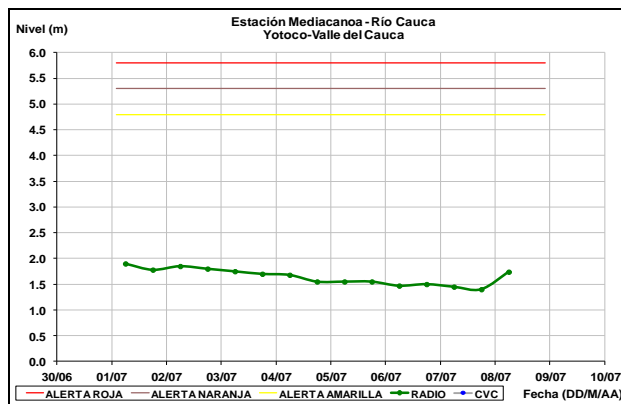
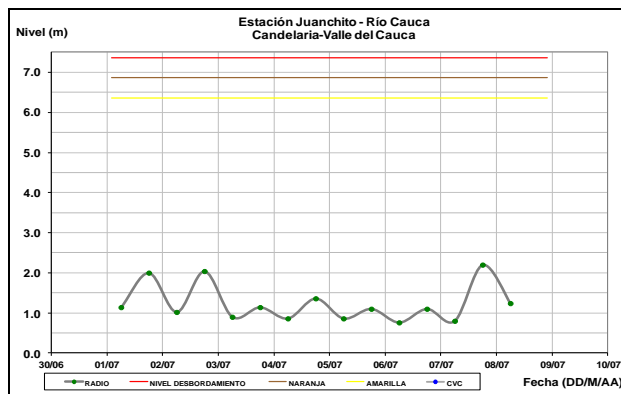


### CUENCA DEL RÍO CAUCA

Persiste la tendencia de descenso en los niveles del río Cauca y se resaltan los bajos niveles que se presentan en amplios sectores del río.

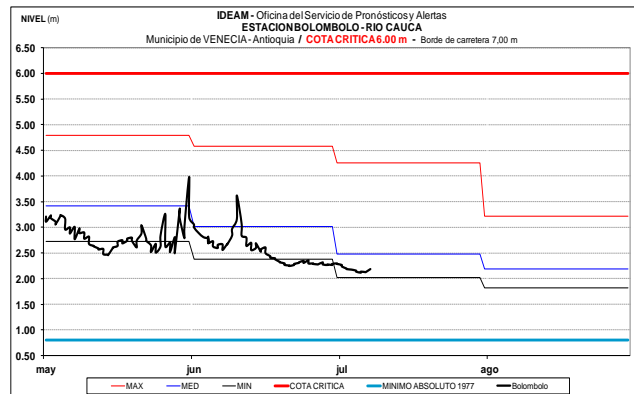
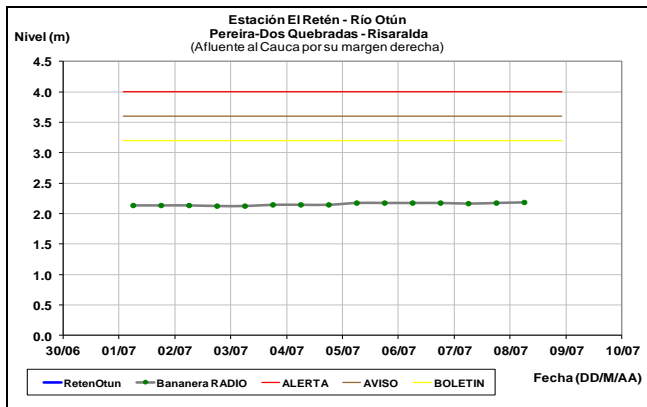
#### CUENCA ALTA

El nivel del río Cauca a la altura de las estaciones Juanchito (municipio La Candelaria), Mediacañoa (municipio de Yotoco) y La Victoria, en el departamento del Valle del Cauca, reporta ligeras fluctuaciones con tendencia al descenso.

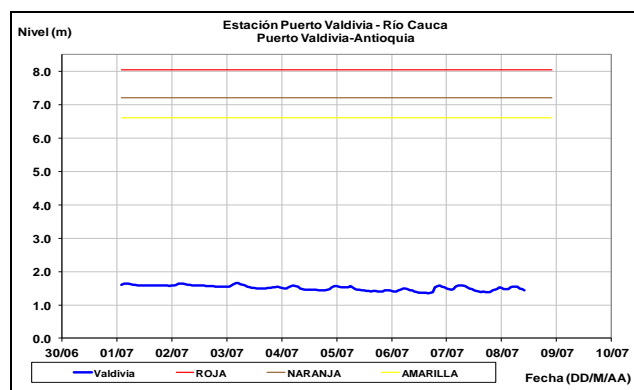
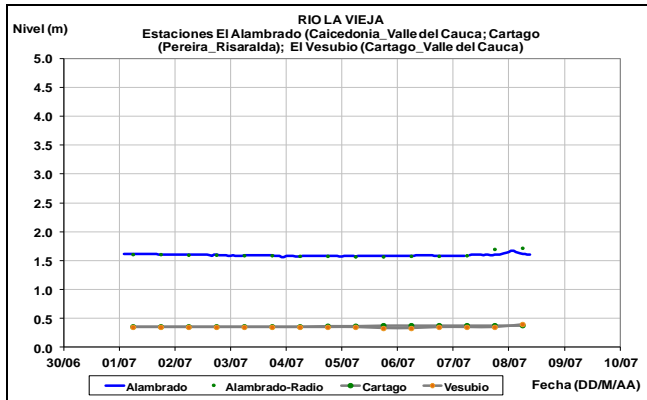


#### CUENCA MEDIA

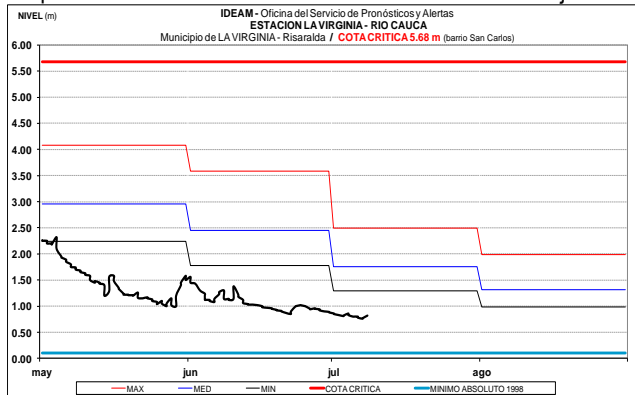
En los ríos Otún (estación El Retén, municipios de Dos Quebradas y Pereira - Risaralda) y La Vieja (municipio de Cartago, Valle del Cauca), persisten los niveles estables durante la última semana.



El río Cauca en la estación Puerto Valdivia (municipio de Valdivia, Antioquia), registra leves fluctuaciones en los niveles dentro de un comportamiento estable.



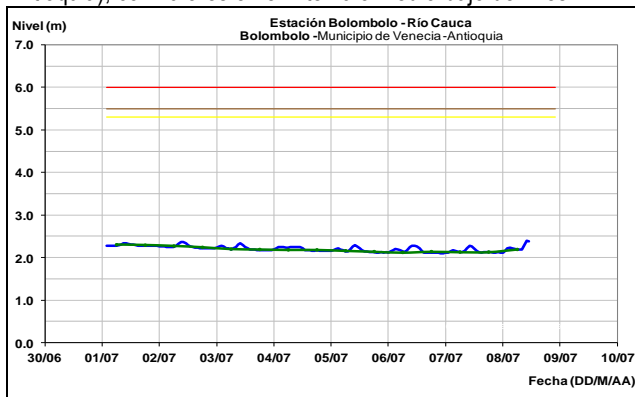
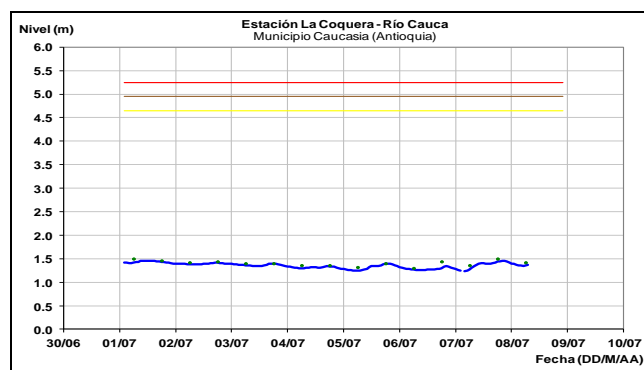
Se mantiene el descenso en los niveles del río Cauca, a la altura de la estación La Virginia (Risaralda), con valores por debajo de los promedios mínimos históricos mensuales del mes de julio.

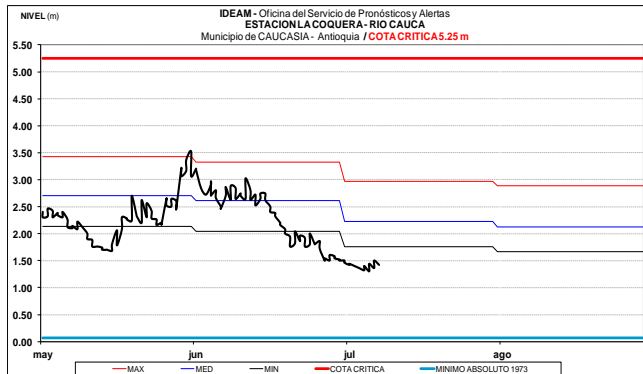


### CUENCA BAJA

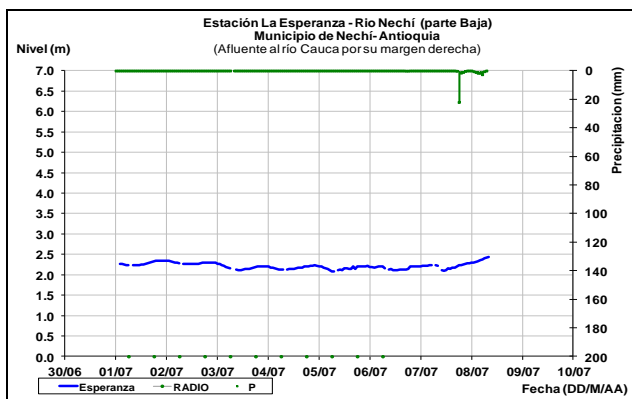
El río Cauca a la altura de la estación La Coquera, en el municipio de Caucasia (Antioquia), registra leve tendencia de descenso en los niveles, con valores alrededor de los promedios bajos históricos para la época.

Se mantiene el comportamiento estable en el nivel del río Cauca, a la altura de la estación Bolombolo (municipio de Venecia, Antioquia), con valores en el intervalo medio-bajo del mes.

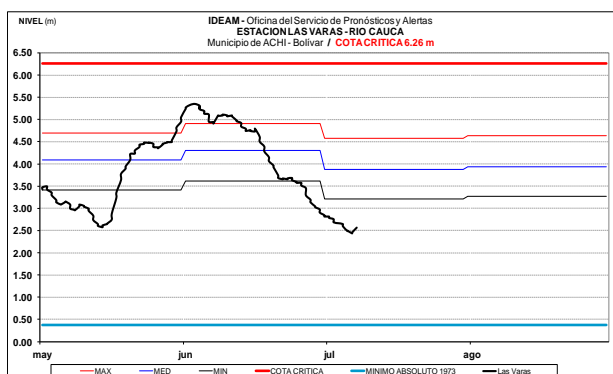
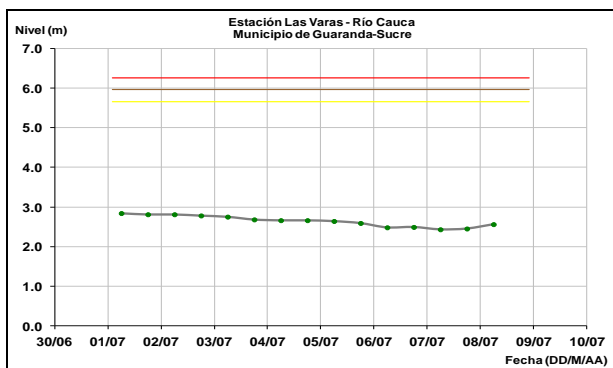




Se pronóstica ascenso en el nivel del río Nechí, a la altura de las estaciones San Juan (municipio de Zaragoza) y La Esperanza (Municipio de Nechí), dadas las intensas lluvias registradas en las cuencas aportantes.

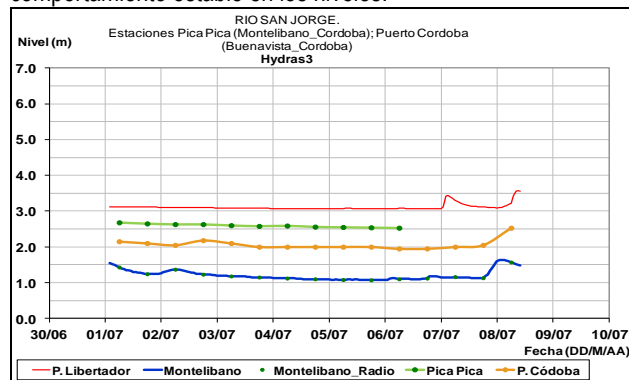


Se registra descenso en los niveles del río Cauca, a la altura de la estación Las Varas, en el municipio de Guaranda (Sucre), con valores en el rango de bajos históricos para la época.

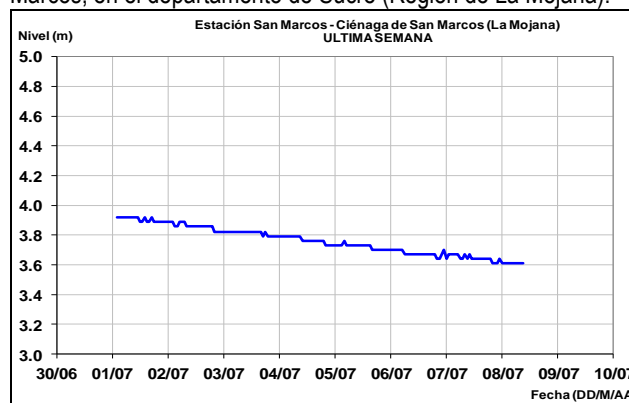


## CUENCA DEL RÍO SAN JORGE

El río San Pedro, principal afluente del río San Jorge, monitoreado en la estación Puerto Libertador, y el río San Jorge a la altura en el municipio de Montelíbano (Córdoba), registran comportamiento estable en los niveles.

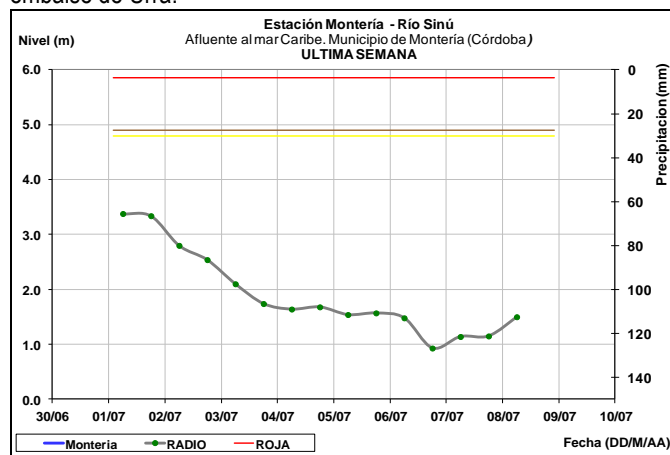


Persiste la tendencia al descenso en el nivel de la Ciénaga San Marcos, en el departamento de Sucre (Región de La Mojana).



## CUENCA DEL RÍO SINÚ

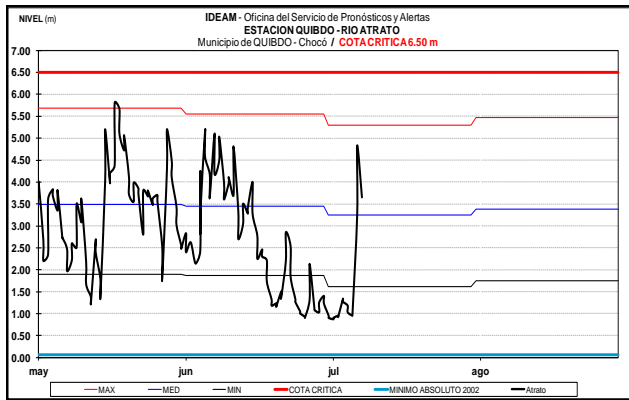
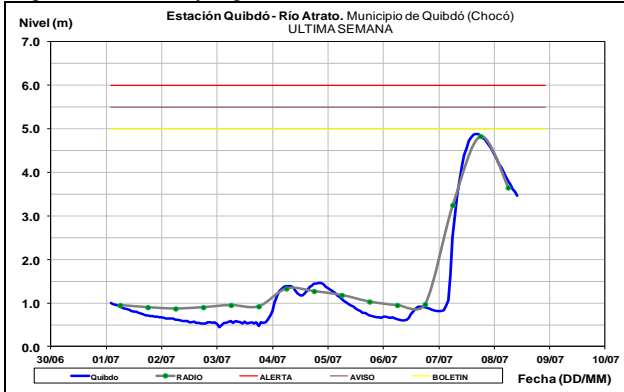
A la altura de la estación Montería (Córdoba) el río Sinú reporta descenso, los niveles están influenciados por la operación del embalse de Urrá.



## CUENCA DEL RÍO ATRATO

### ALERTA AMARILLA: NIVELES ALTOS EN EL RÍO ATRATO

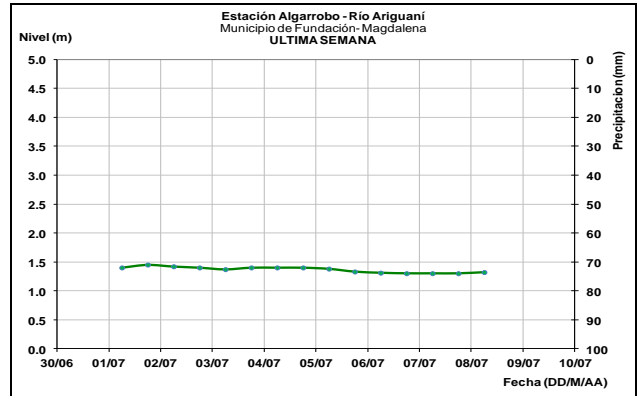
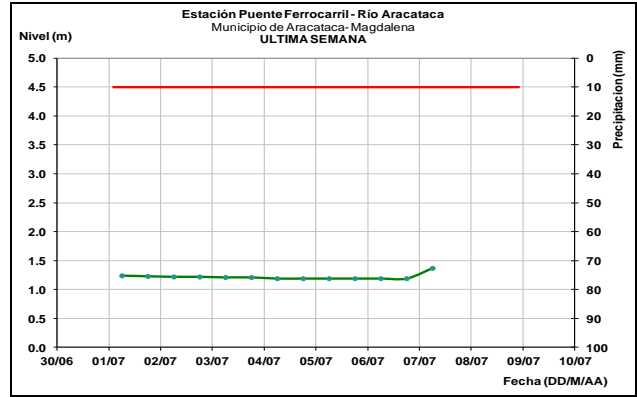
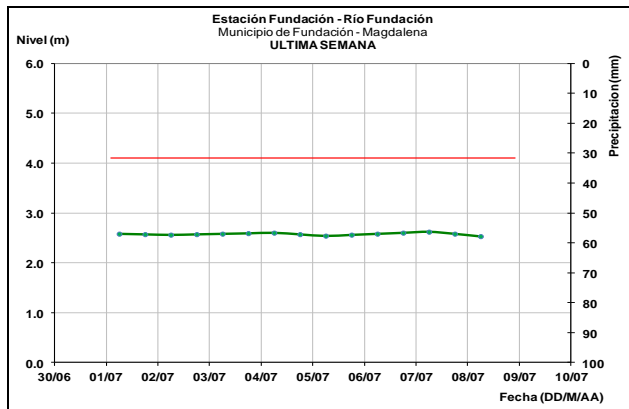
El río Atrato a la altura del municipio de Quibdó (Chocó), registró un incremento súbito en los niveles debido a las lluvias que se registraron durante el último día. Especial atención por el tránsito de la onda de creciente en las poblaciones ribereñas de Bete, Tagachi, Bellavista y Vigía del Fuerte.



## OTRAS CUENCAS

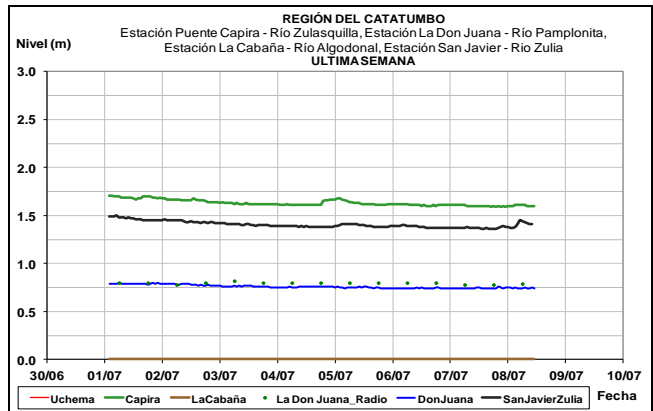
### SIERRA NEVADA DE SANTA MARTA

Predominan los niveles estables en los ríos que nacen en la Sierra Nevada de Santa Marta, tales como los ríos Fundación, Aracataca, Ariguaní y Cesar.



### CUENCA DE LA VERTIENTE DEL CATATUMBO - ZULIA

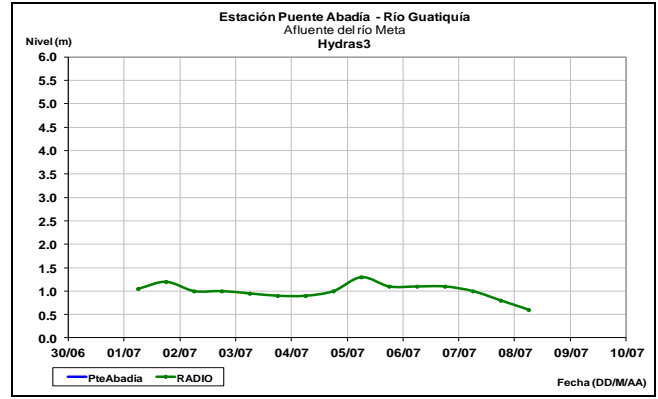
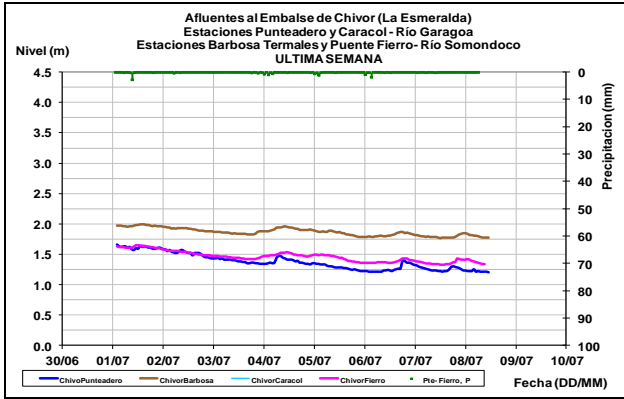
Estabilidad en los niveles de los ríos Sulazquilla y Pamplonita, en la cuenca alta del río Zulia.



### AFLUENTES AL EMBALSE DE LA ESMERALDA (CHIVOR)

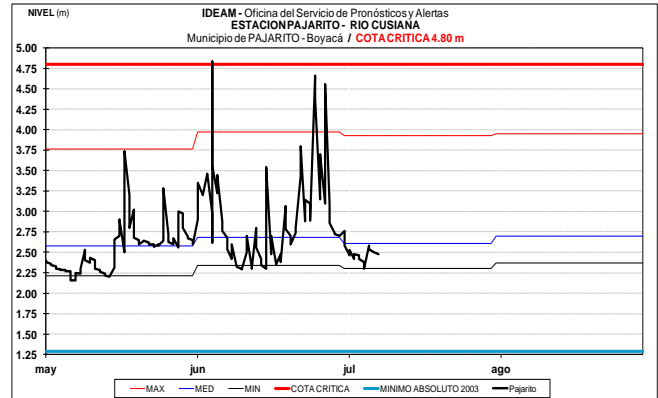
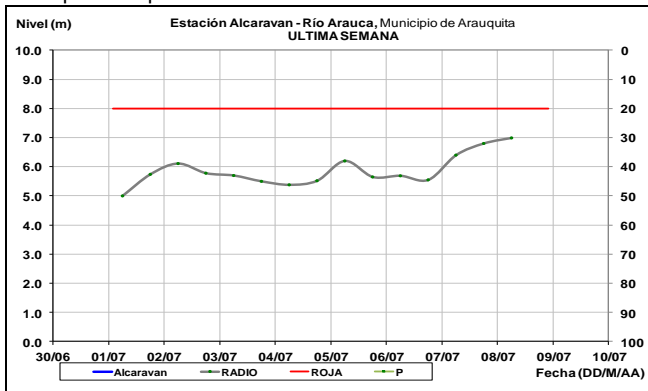
Los ríos Somondoco y Garagoa, monitoreados en las estaciones de Punteadero, Caracol (río Garagoa), Barbosa Termales y Puente Fierro (río Somondoco), afluentes al Embalse de La Esmeralda, registran en los últimos días tendencia al descenso.





**CUENCA DEL RÍO ARAUCA**

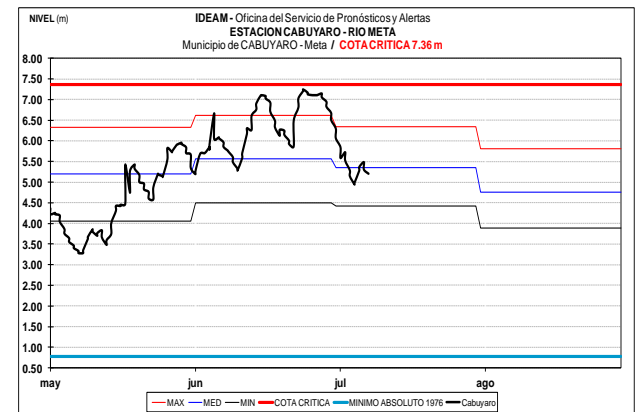
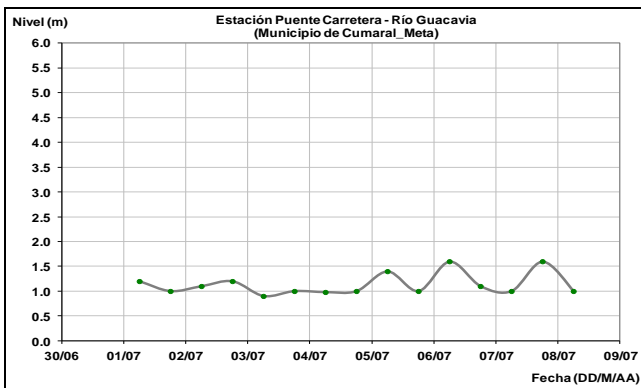
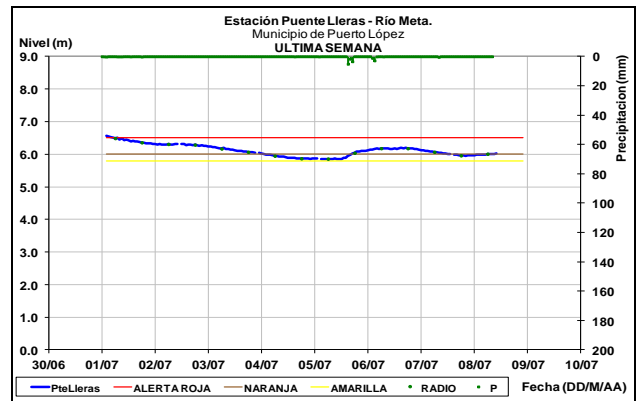
Se observan variaciones menores en los niveles del río Arauca a la altura de la población de Araucita, por lo que se espera igualmente un ascenso moderado a la altura de la población de Arauca. Los niveles se encuentran en el rango de valores medios-altos para la época.



**CUENCA DEL RÍO META**

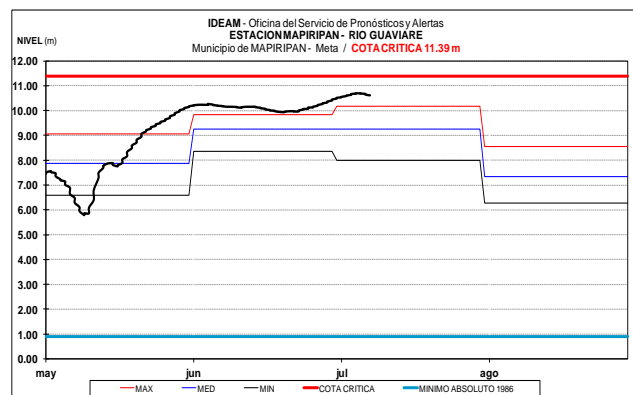
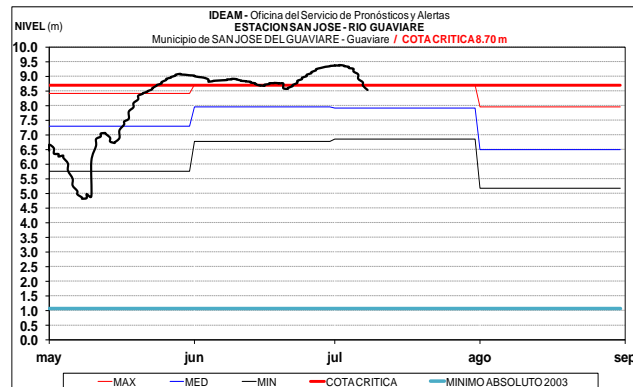
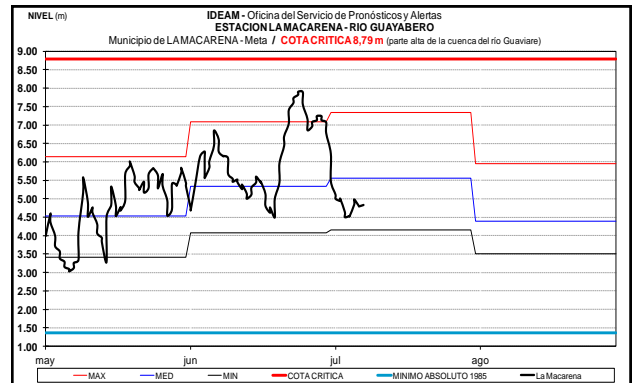
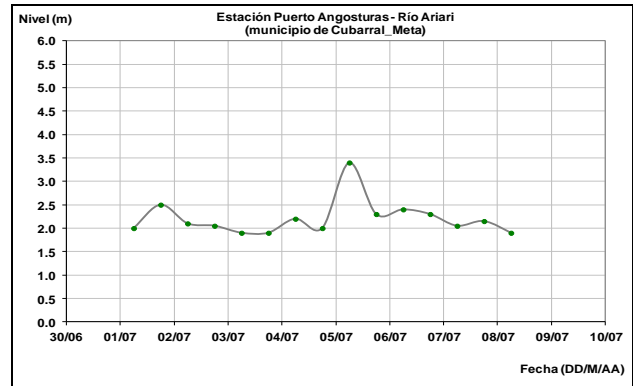
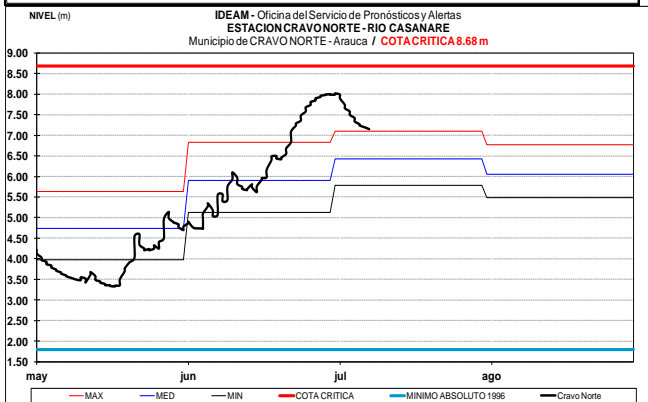
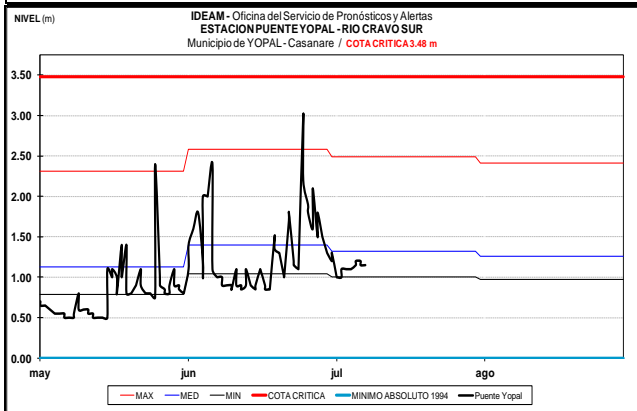
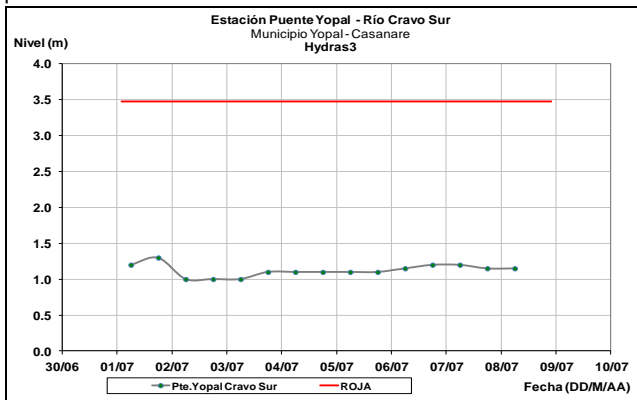
**ALERTA AMARILLA: NIVELES ALTOS EN EL RÍO META**

El nivel del río Meta a la altura de la estación Puente Lleras en el municipio de Puerto López, registra actualmente un comportamiento estable, con valores en el rango de niveles altos históricos para la época. Se presentan moderadas variaciones de nivel en los ríos afluentes del piedemonte como Guacavía, Guatiquía y Cusiana.



## CUENCA DEL RÍO CASANARE

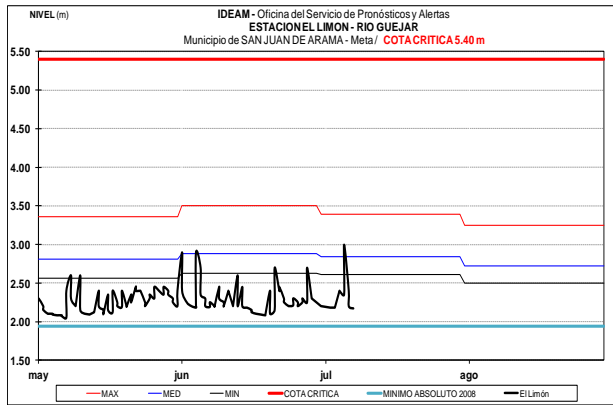
Estabilidad en el nivel de los ríos Cravo sur y Casanare se presenta en los últimos días.



## CUENCA DEL RÍO GUAVIARE

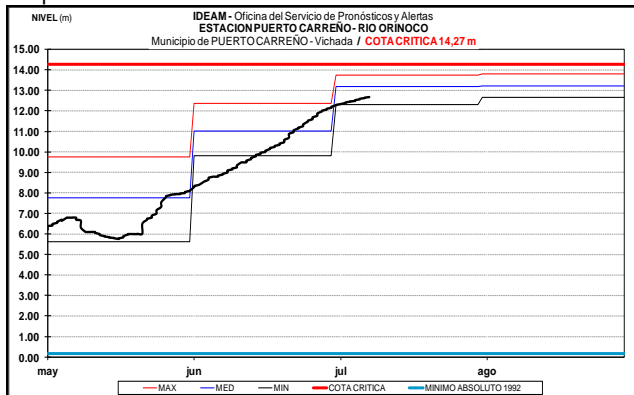
### ALERTA NARANJA: NIVELES ALTOS EN EL RÍO GUAVIARE

Se mantienen altos los niveles del río Guaviare a la altura del municipio de San José del Guaviare (Guaviare), con un moderado descenso y niveles inferiores a la cota de desbordamiento. Se recomienda a las Unidades regionales y locales de Gestión del Riesgo y a la ciudadanía en general, permanecer atentos ante las fluctuaciones y variaciones de los niveles del río Guaviare.



### CUENCA DEL RÍO ORINOCO

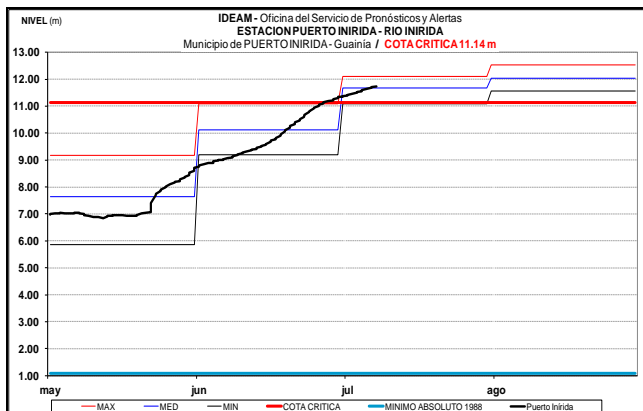
El nivel del río Orinoco a la altura de la estación Puerto Carreño (Vichada), continúa registrando tendencia de ascenso. Los valores se encuentran alrededor de los promedios históricos para la época.



### CUENCA DEL RÍO INÍRIDA (CUENCA BAJA)

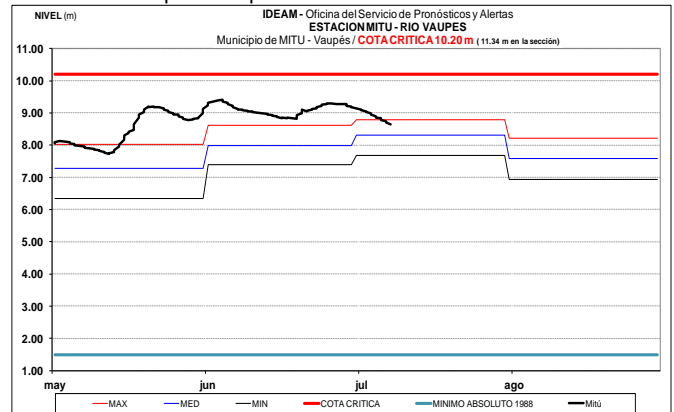
#### ALERTA ROJA: NIVELES ALTOS EN EL RÍO INÍRIDA

Los niveles del río Inírida en la población Puerto Inírida continúan en ascenso, con valores de afectación para las zonas urbanas más bajas de la población de Puerto Inírida. Por lo anterior, el IDEAM recomienda a pobladores ribereños en el sector de Puerto Inírida estar atentos al comportamiento del nivel del río.



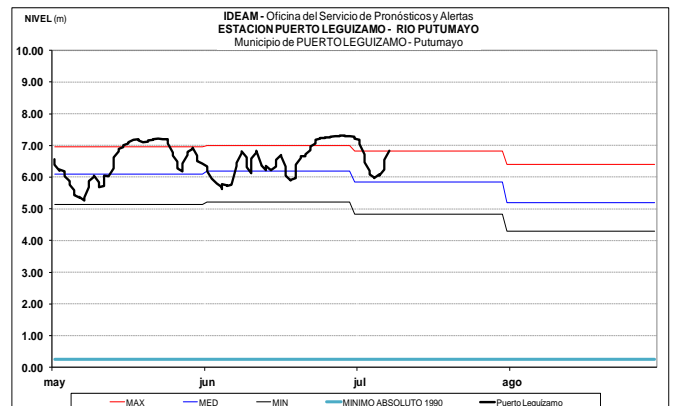
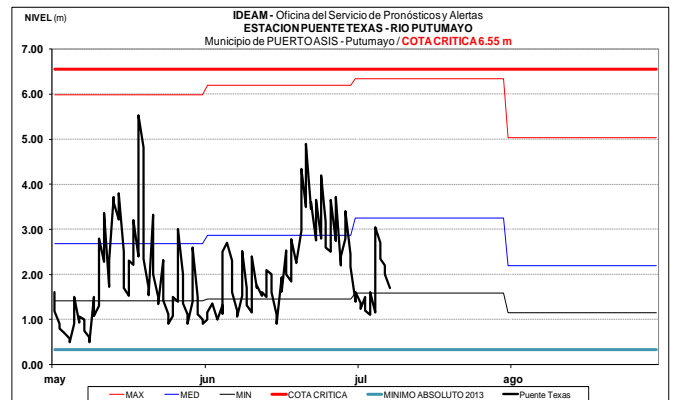
### RÍO VAUPÉS

Moderada tendencia al descenso se registra en el río Vaupés, a la altura de la estación Mitú. Los valores actuales permanecen en el intervalo alto para la época.



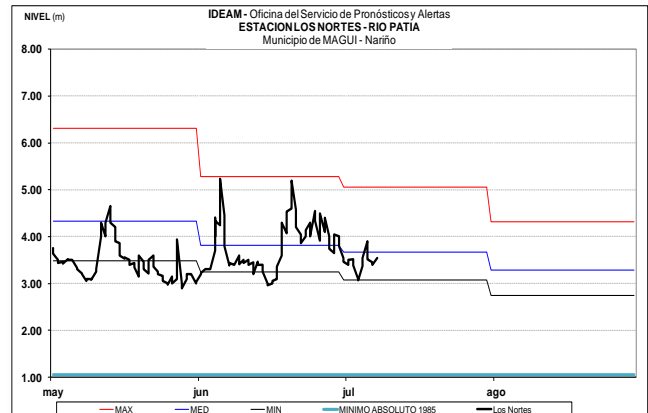
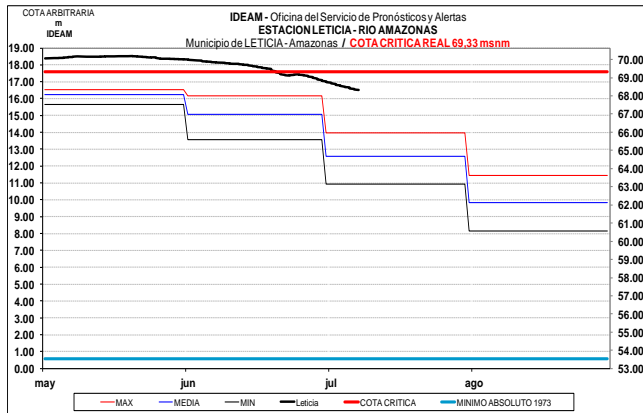
### RÍO PUTUMAYO

Moderadas fluctuaciones en el nivel del río Putumayo, con valores alrededor de los promedios históricos de la época, el nivel es monitoreado en las estaciones Puente Texas (municipio de Puerto Asís) y Puerto Leguizamo.



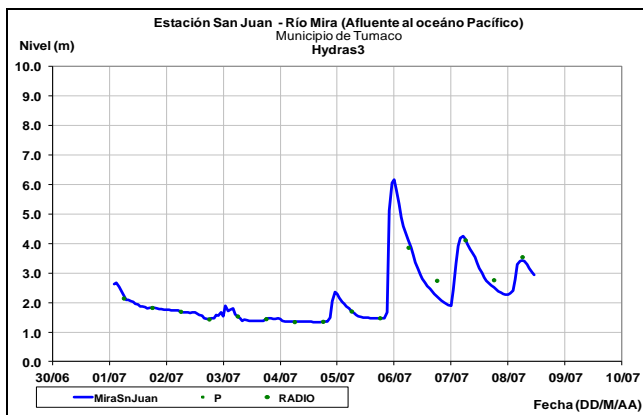
### RÍO AMAZONAS

Continúan los niveles altos, pero se mantiene la tendencia de descenso en los niveles a la altura de ciudad de Leticia, se espera que esta tendencia persista durante todo el mes de Julio.



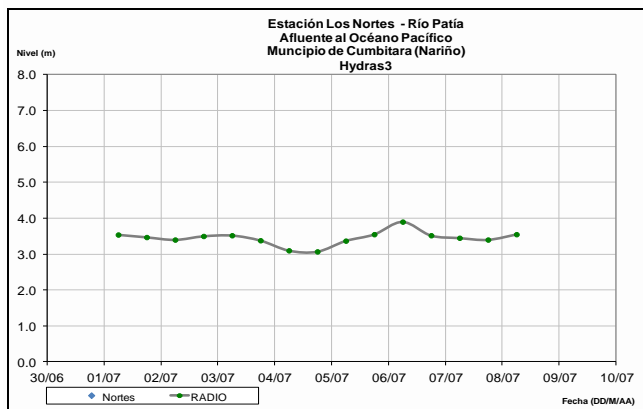
## RÍO MIRA

Se mantienen los incrementos de nivel en el río Mira, a la altura de la estación San Juan, en el municipio de Tumaco.



## RIO PATÍA

En general se registra para hoy un moderado ascenso en los niveles del río Patía, el cual es monitoreado en la estación Los Nortes, a la altura del municipio de Cumbitara (Nariño), con valores en el intervalo medio del mes.



## RÍO MULATOS

**ALERTA AMARILLA:** INCREMENTO EN LOS NIVELES DE LOS RÍOS MULATOS, LEÓN, CHIGORODÓ Y TURBO, EN EL URABÁ ANTIOQUEÑO

Como producto de las precipitaciones que se mantienen en la región del Urabá antioqueño persiste la Alerta Amarilla ante el posible incremento en los niveles de los río Mulatos, a la altura de la estación Pueblo Bello en el municipio de Turbo (Antioquia), así como en los ríos León, Chigorodó, Carepa, Apartadó, Vijagüal, Zungo, Grande, Guadualito, Currulao y Turbo.

**ALERTA ROJA. PARA TOMAR ACCIÓN** Advierte a los sistemas de prevención y atención de desastres sobre la amenaza que puede ocasionar un fenómeno con efectos adversos sobre la población, el cual requiere la atención inmediata por parte de la población y de los cuerpos de atención y socorro. Se emite una alerta sólo cuando la identificación de un evento extraordinario indique la probabilidad de amenaza inminente y cuando la gravedad del fenómeno implique la movilización de personas y equipos, interrumpiendo el normal desarrollo de sus actividades cotidianas.

**ALERTA NARANJA. PARA PREPARARSE** Indica la presencia de un fenómeno. No implica amenaza inmediata y como tanto es catalogado como un mensaje para informarse y prepararse. El aviso implica vigilancia continua ya que las condiciones son propicias para el desarrollo de un fenómeno, sin que se requiera permanecer alerta.

**ALERTA AMARILLA. PARA INFORMARSE** Es un mensaje oficial por el cual se difunde información. Por lo regular se refiere a eventos observados, reportados o registrados y puede contener algunos elementos de pronóstico a manera de orientación. Por sus características pretéritas y futuras difiere del aviso y de la alerta, y por lo general no está encaminado a alertar sino a informar.

**CONDICIONES NORMALES** La información que se suministra se encuentra dentro de los rangos normales.

Director General  
**OMAR FRANCO TORRES**

Jefe Oficina del Servicio de Pronósticos y Alertas  
**CHRISTIAN FELIPE EUSCATEGUI COLLAZOS**

Hidrólogo de turno:  
**NELSY VERDUGO RODRIGUEZ**

Correo electrónico: [alertasideam@gmail.com](mailto:alertasideam@gmail.com)  
Calle 25 D No. 96 B-70. Bogotá D. C.  
Teléfono: PBX 3527160 - Ext. 1330-1334-1335-1336