



# INFORME HIDROLÓGICO DIARIO N° 213

Bogotá D.C., domingo 31 de julio de 2016  
Hora de actualización: 11:00 p.m.

Observación: el presente informe puede ser corregido y/o actualizado en el futuro. No representa una certificación oficial del IDEAM

**ALERTA ROJA. PARA TOMAR ACCIÓN**

**ALERTA NARANJA. PARA PREPARARSE**

**ALERTA AMARILLA. PARA INFORMARSE**

De acuerdo con la información registrada en las estaciones automáticas en tiempo real y los reportes telefónicos para los ríos en los cuales se cuenta con infraestructura de observación, se describe el estado de los niveles de los ríos en las principales cuencas del territorio nacional. *Es importante resaltar que los datos de los niveles de los ríos, reportados diariamente por el IDEAM, corresponden al nivel del agua del río registrado en los limnómetros (miras ubicadas en una de las márgenes del río).*

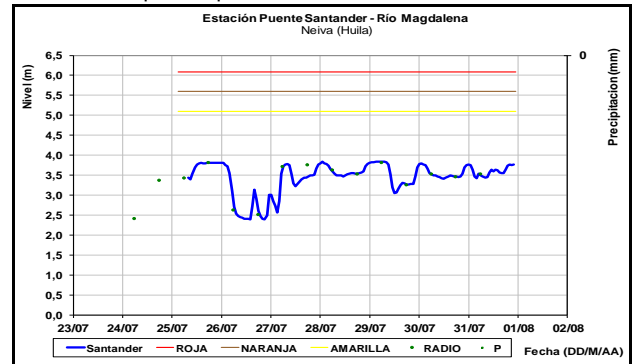
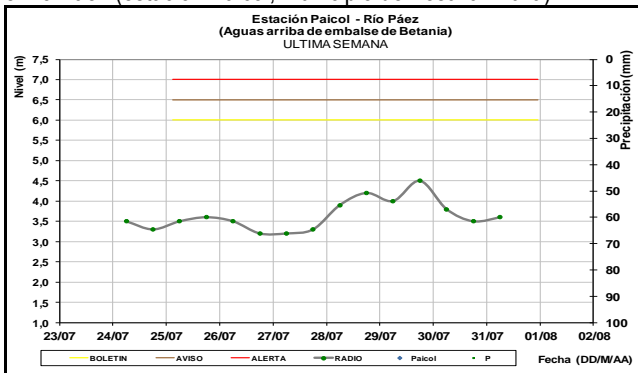
## CUENCA DEL RÍO MAGDALENA

En general se registra comportamiento dentro de un rango estable en los niveles de la cuenca del río Magdalena, con valores bajos respecto a los promedios diarios históricos de la época.

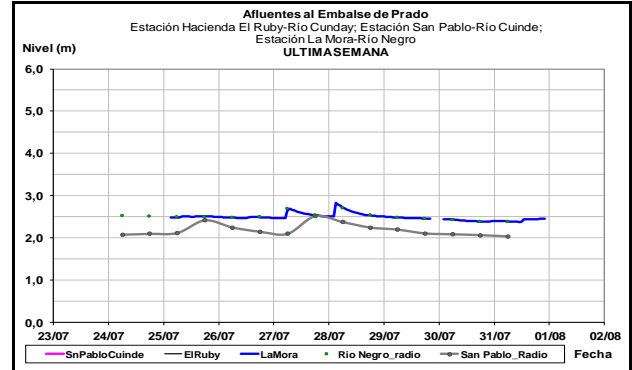
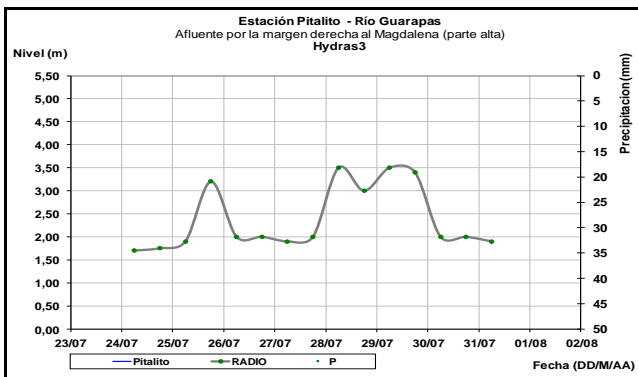
## CUENCA ALTA

Estabilidad en el nivel del río Guarapas (estación Pitalito – Huila) y el río Páez (estación Paicol, municipio de Tesalia- Huila).

El nivel del río Magdalena en la estación Puente Santander presenta ligeras fluctuaciones con tendencia al ascenso, influenciados por la operación del embalse de Betania.

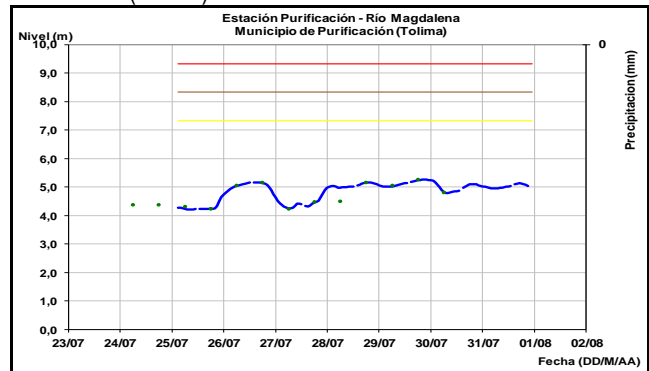
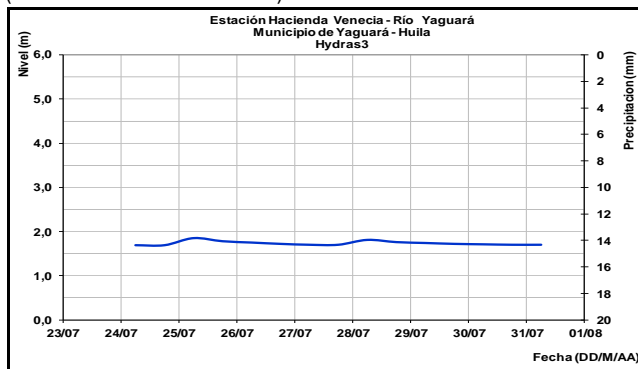


Los niveles de los ríos Cuinde y Negro, aportantes al embalse de Prado, presentan comportamiento estable.

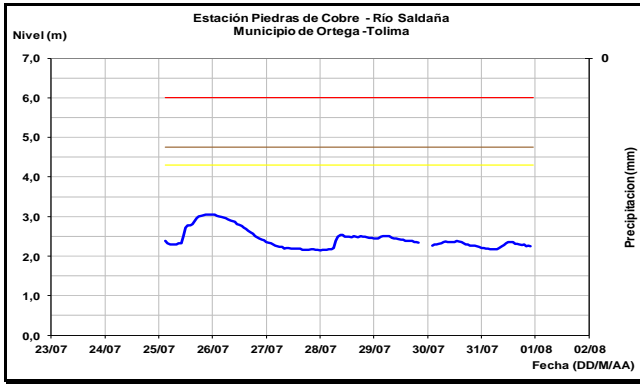


Se mantiene el comportamiento estable en el nivel del río Yaguará (estación Hacienda Venecia).

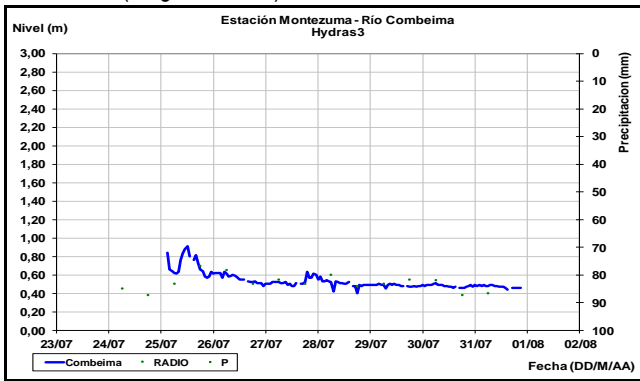
Niveles estables en el río Magdalena a la altura del municipio de Purificación (Tolima).



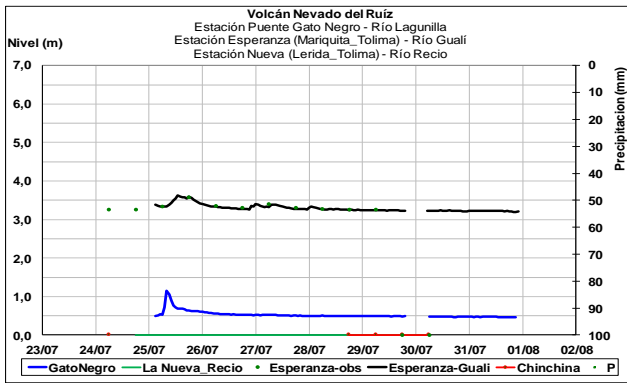
Estabilidad en el nivel del río Saldaña en la estación Piedras de Cobre, localizada a la altura del municipio de Ortega (Tolima).



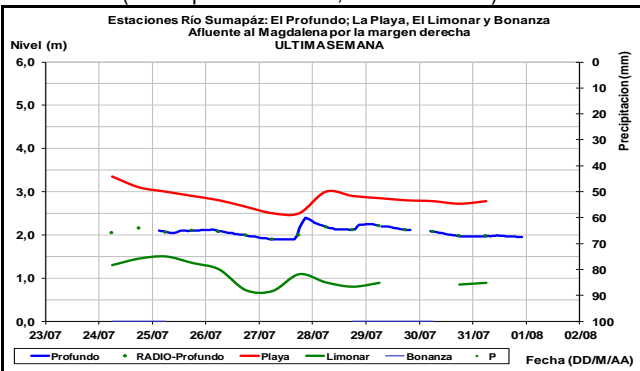
Niveles estables en la cuenca alta del río Combeima en la estación Montezuma (Ibagué\_Tolima).



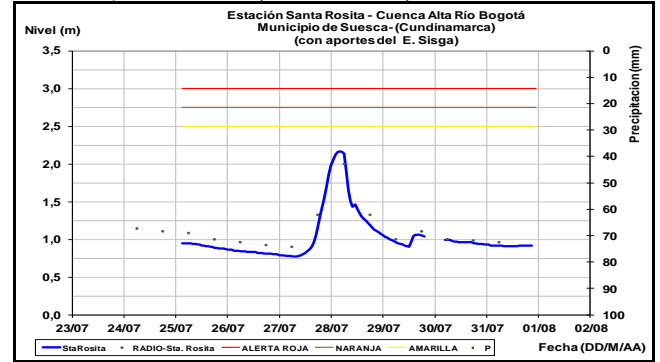
**Afluentes en el sector:** Los ríos Recio, Gualí y Lagunilla, registran estabilidad en los niveles.



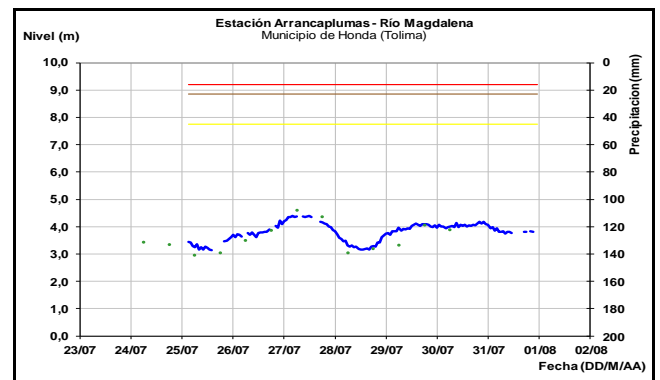
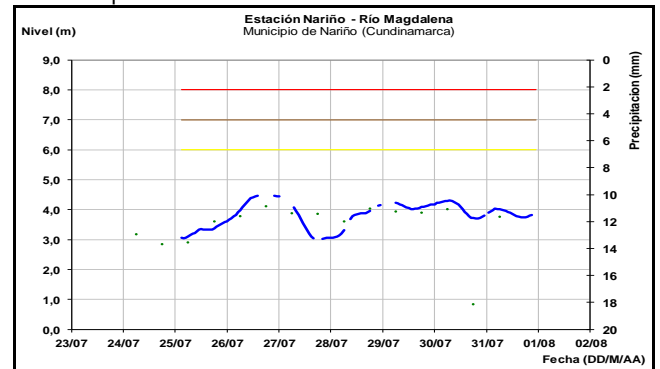
Estabilidad en el nivel del río Sumapaz, a la altura de la estación El Profundo (municipio de Cabrera, Cundinamarca).



Comportamiento estable en el nivel del río Bogotá, en sectores de la cuenca alta, monitoreado en la estación Santa Rosita a la altura del municipio de Suesca (Cundinamarca).

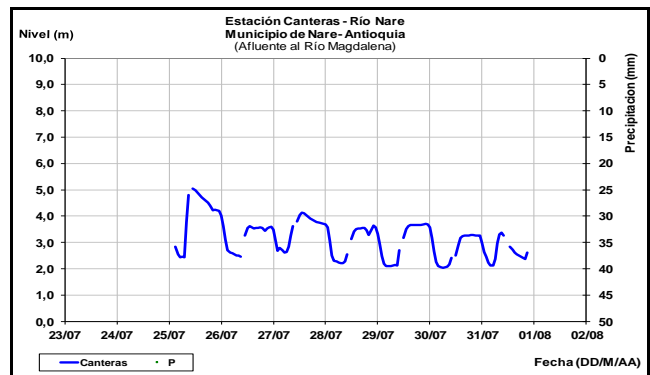
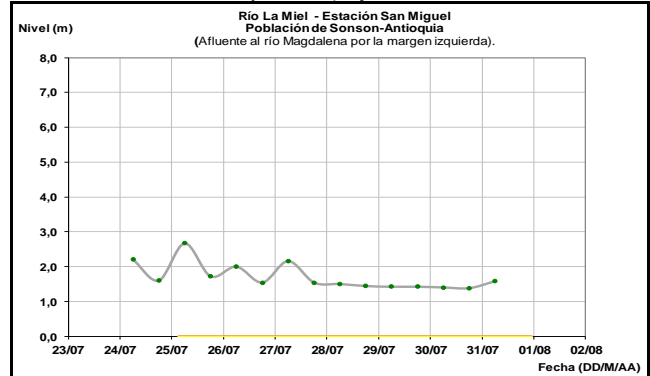
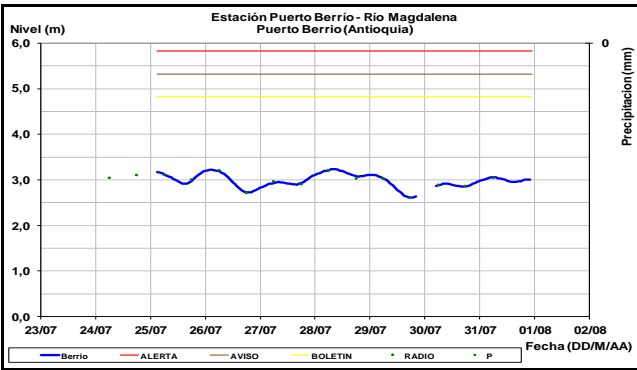
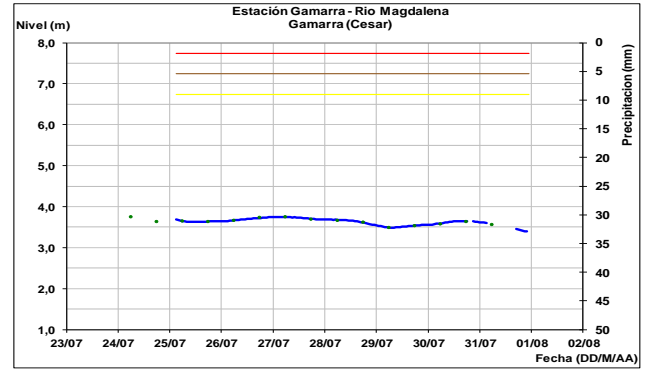
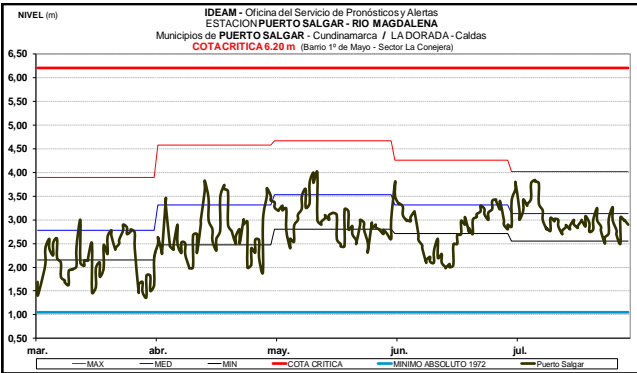
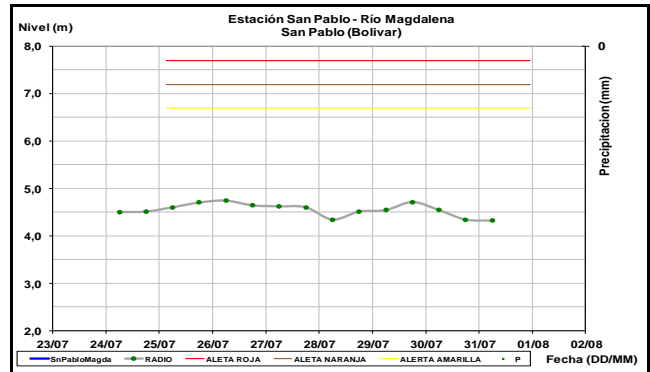
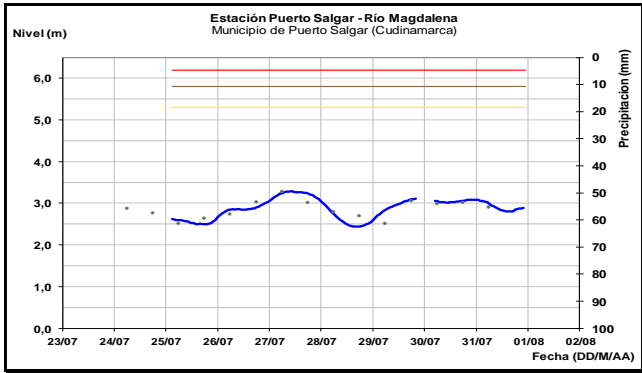


Los niveles del río Magdalena a la altura de los municipios de Nariño (Cundinamarca) y Honda (Tolima), presentan leves oscilaciones, con valores en el intervalo de los promedios históricos para este mes.



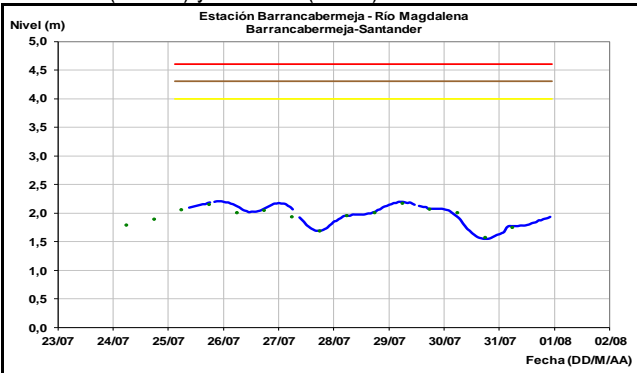
### CUENCA MEDIA

A la altura de los municipios de Puerto Salgar (Cundinamarca) y Puerto Berrío (Antioquia), el nivel del río Magdalena registra leves variaciones dentro de un comportamiento estable, con valores en el rango de los promedios bajos para la época.

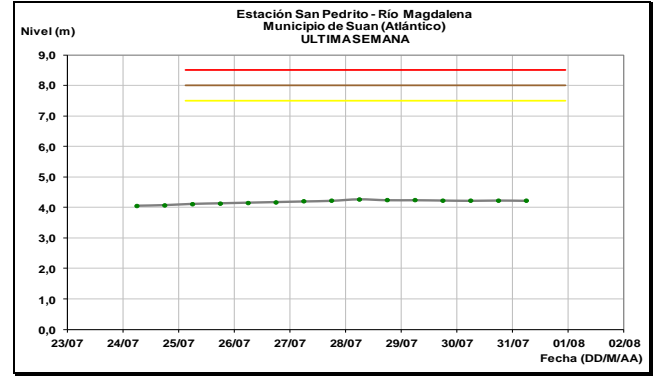
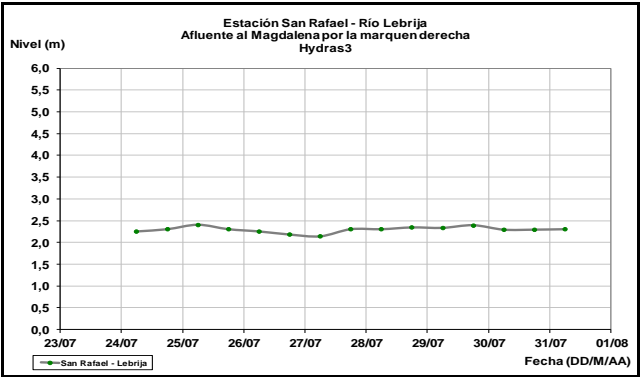
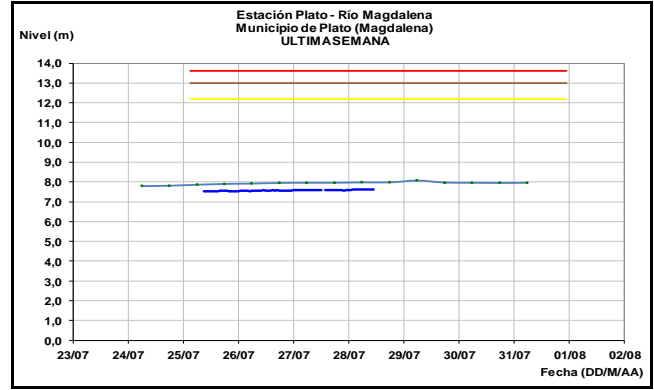
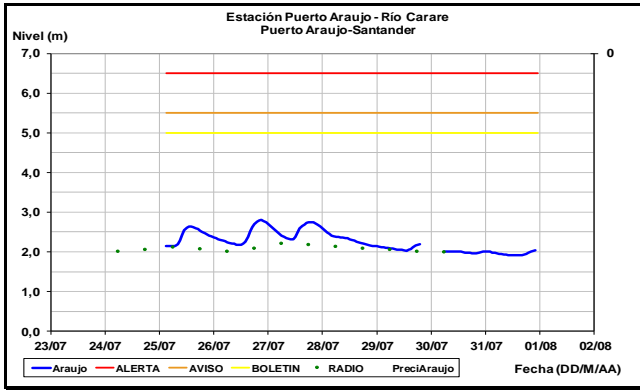


Comportamiento dentro de un rango estable en el nivel del río Magdalena, en los municipios de Barrancabermeja (Santander), San Pablo (Bolívar) y Gamarra (Cesar).

Ligeras variaciones se registran en los niveles de los ríos La Miel y Nare, los cuales se encuentran influenciados por la operación de los embalses La Miel y el complejo hidroeléctrico de El Peñol.



Estabilidad en los niveles se presenta en el río Carare (Minero), monitoreado en la estación Puerto Araujo, a la altura del municipio de Cimitarra-Santander. Los niveles se encuentran alrededor de los valores medios históricos para la época.



**CUENCA BAJA**

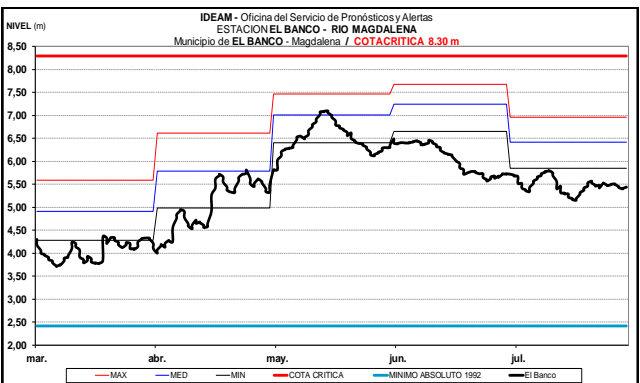
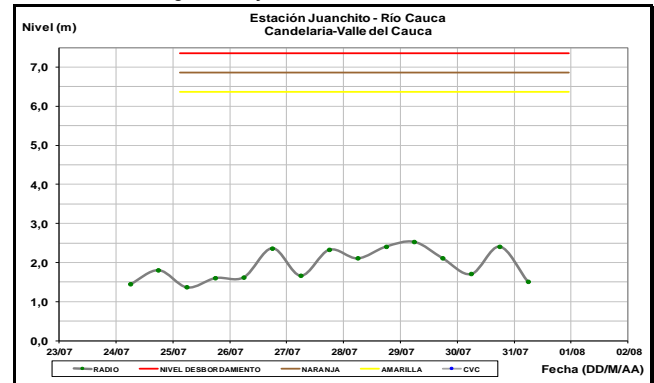
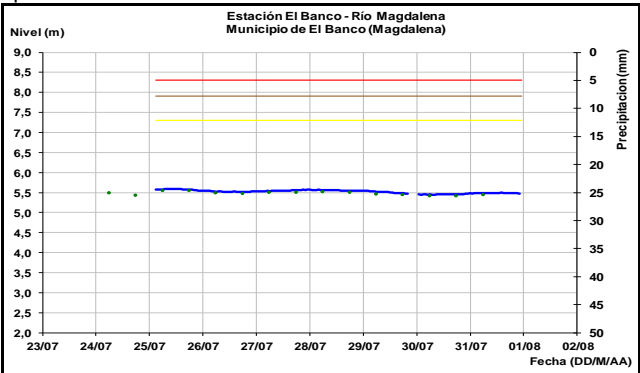
Se registran niveles estables en el río Magdalena en la cuenca baja, en el municipio de El Banco (departamento Magdalena) y hacia aguas abajo en las estaciones de Magangué, Santa Ana, Plato, Calamar (departamento Bolívar) y en la estación de monitoreo San Pedro (Súan-Atlántico), con valores dentro del rango de mínimos respecto a los promedios históricos de esta época del año.

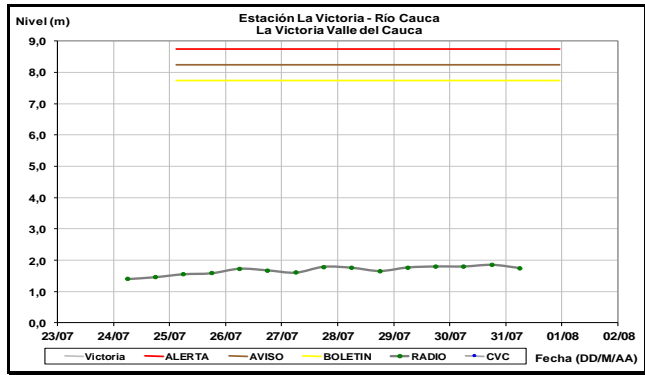
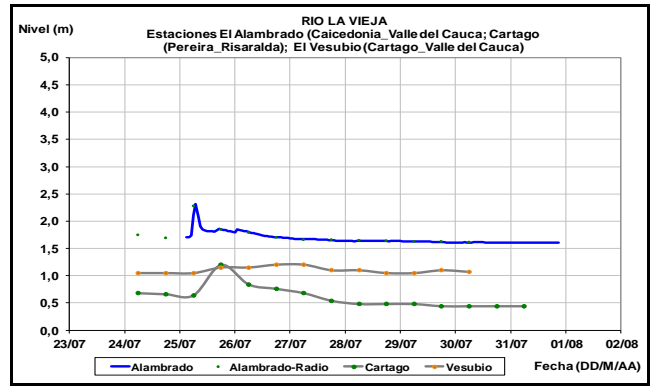
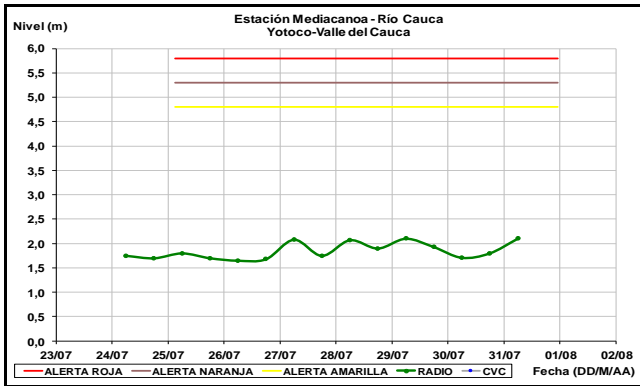
**CUENCA DEL RÍO CAUCA**

En general predominan los niveles estables a lo largo de toda la cuenca del río Cauca, con valores alrededor de los promedios históricos para la época.

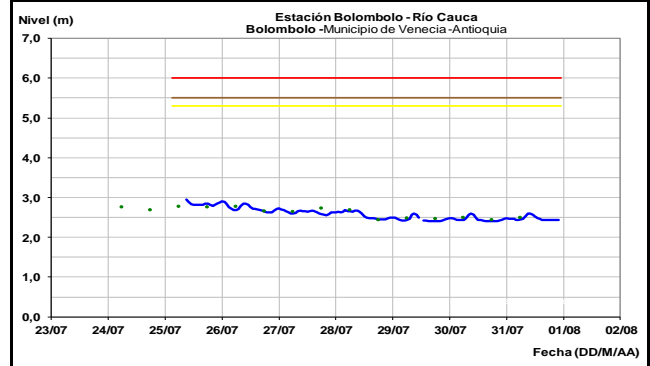
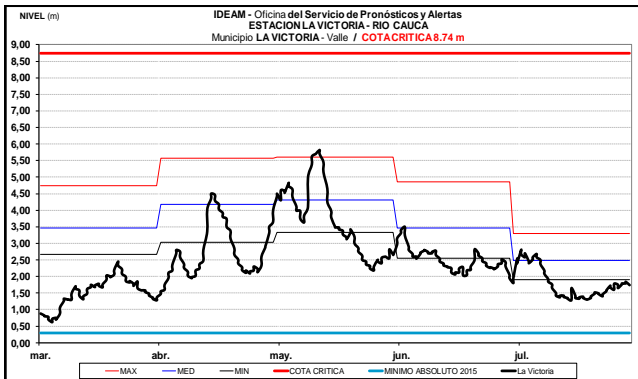
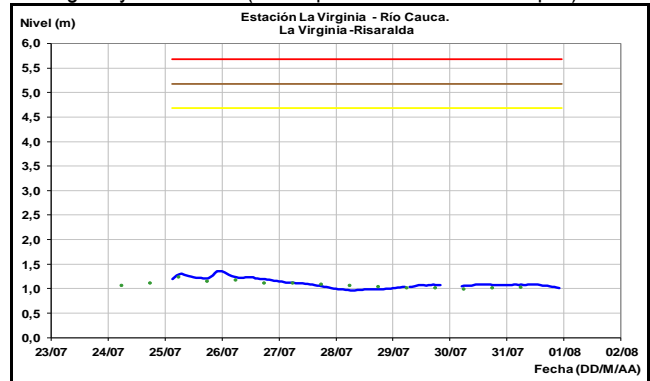
**CUENCA ALTA**

Ligeras variaciones dentro de un rango estable se presenta en los niveles del río Cauca en sectores de la cuenca alta, observados en las estaciones Juanchito, Mediacaño y La Victoria, con valores en el rango de bajos.



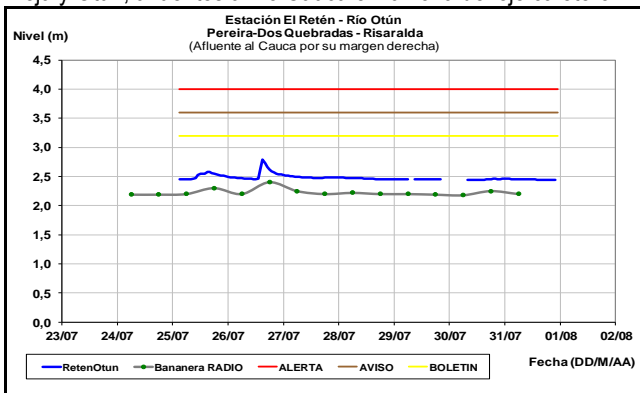


Niveles estables en el río Cauca en las estaciones de monitoreo La Virginia y Bolombolo (municipio de Venecia - Antioquia).



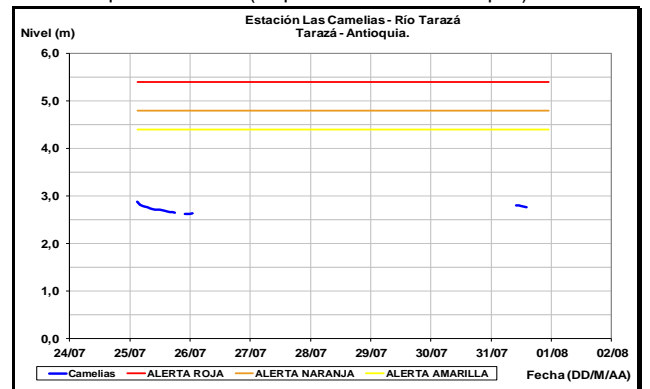
### CUENCA MEDIA

Prevalece el comportamiento estable en los niveles de los ríos La Vieja y Otún, afluentes al río Cauca en la zona del eje cafetero.

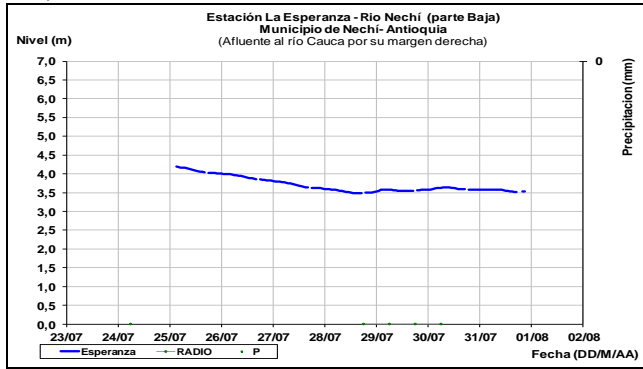


### CUENCA BAJA

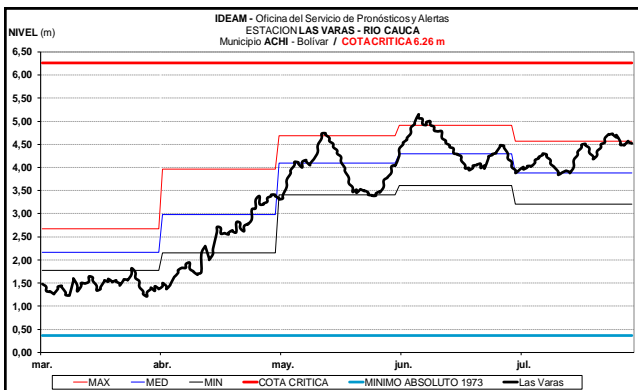
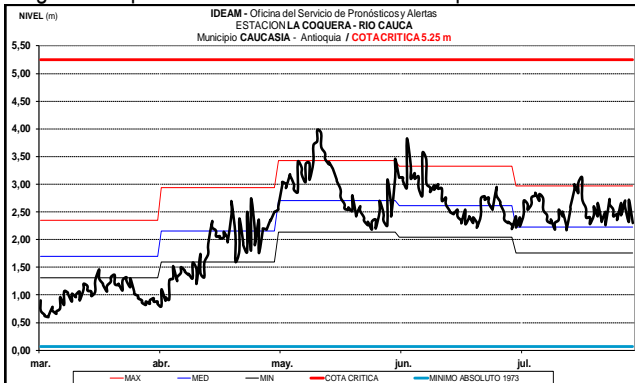
Se registran estabilidad en los niveles del río Taraza, a la altura del municipio de Taraza (Departamento de Antioquia).



El nivel del río Nechí en la cuenca baja, monitoreado en la estación La Esperanza en el municipio de Nechí (Antioquia), presenta comportamiento estable.

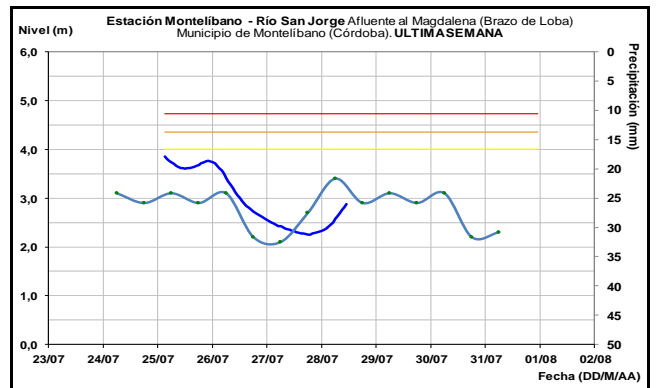
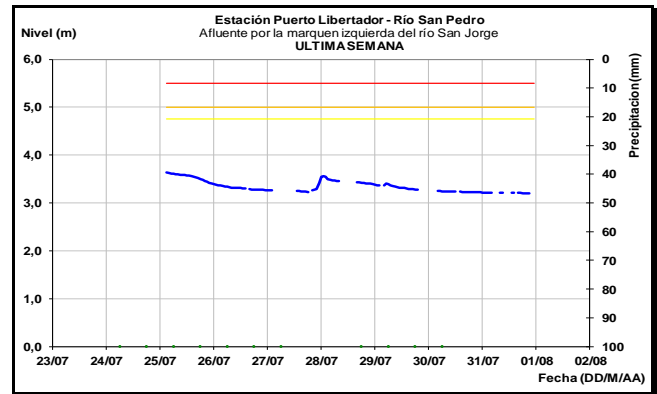


En el río Cauca a la altura de los municipios de Caucaasia (Antioquia), Guaranda (Sucre) y Achí (Bolívar), se reportan ligeras oscilaciones en los niveles y valores que se encuentran en el rango de los promedios altos históricos de la época.



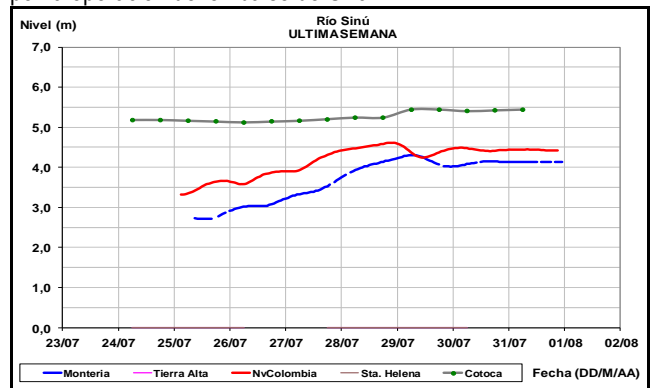
### CUENCA DEL RÍO SAN JORGE

Estabilidad se registra en los niveles del río San Pedro en el municipio de Puerto Libertador y aguas abajo en el río San Jorge en el municipio de Montelibano.



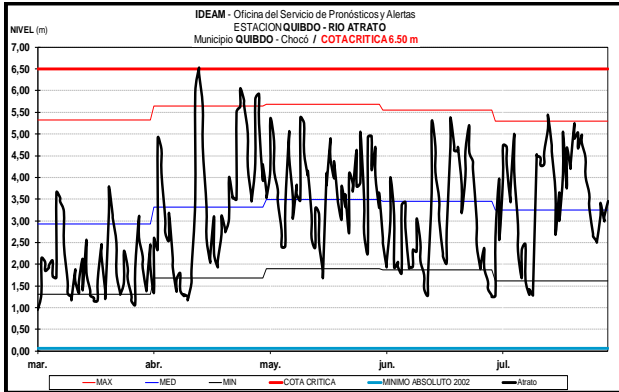
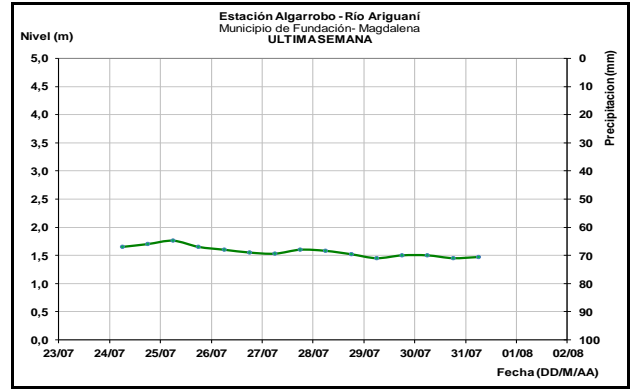
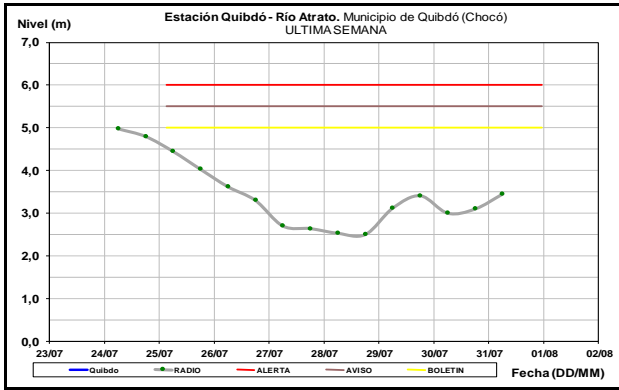
### CUENCA DEL RÍO SINÚ

Estabilidad se registra en el nivel del río Sinu a la altura de las estaciones Nueva Colombia, Montería y Cotocá Abajo, en el departamento de Córdoba. Estas estaciones están influenciadas por la operación del embalse de Urrá.



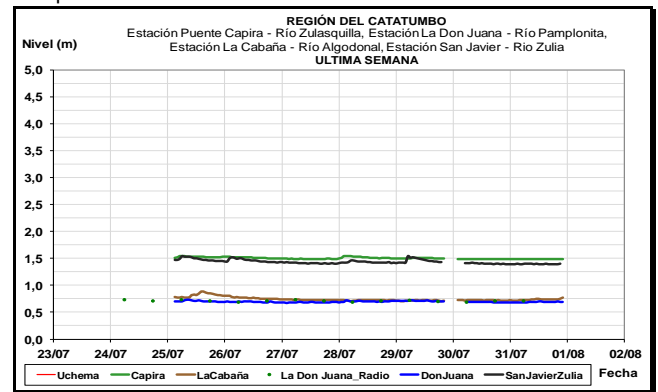
### CUENCA DEL RÍO ATRATO

Se prevé persista el ligero incremento en el nivel en el río Atrato observado en Quibdó (Chocó), producto de las lluvias de variada intensidad registradas en la cuenca alta, los niveles se encuentran en el rango medio histórico para la época.



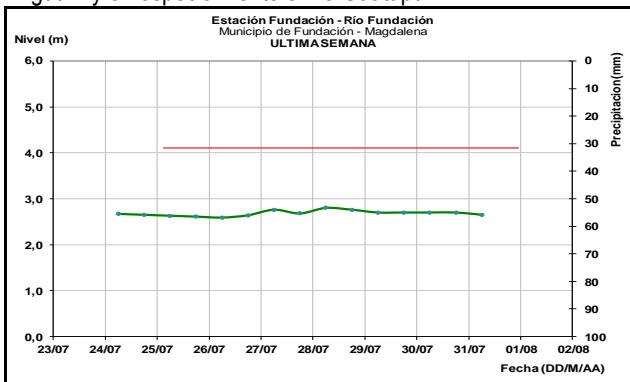
### CUENCA DEL CATATUMBO

Se mantiene el comportamiento estable en el nivel de los ríos de la vertiente del Catatumbo-Zulia, Zulasquilla, Algodonal y Pamplonita.



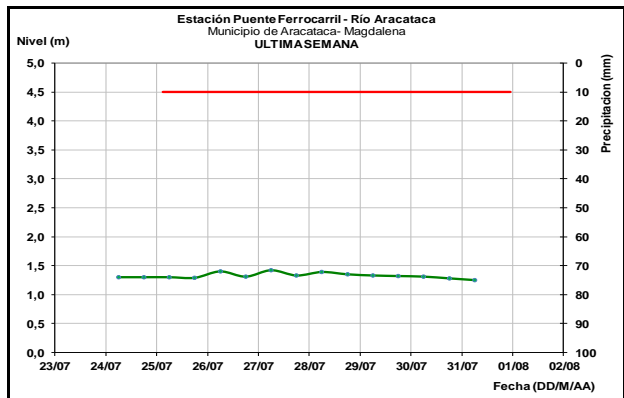
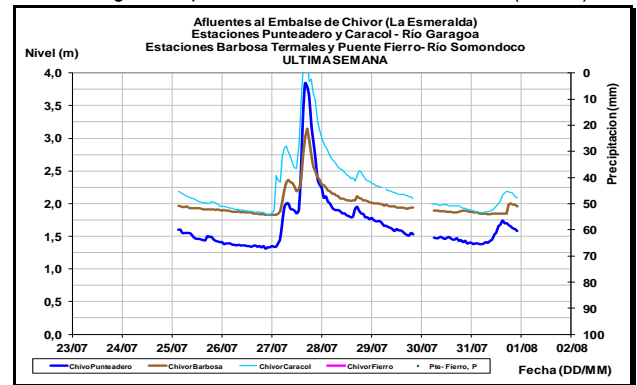
### SIERRA NEVADA DE SANTA MARTA

Se prevé ligero ascenso en los ríos que descienden de la Sierra nevada de Santa Marta, dadas las lluvias registradas en la región, los ríos que se destacan son Fundación, Aracataca, Cesar, Ariguani y en especialmente el río Guatapurí.



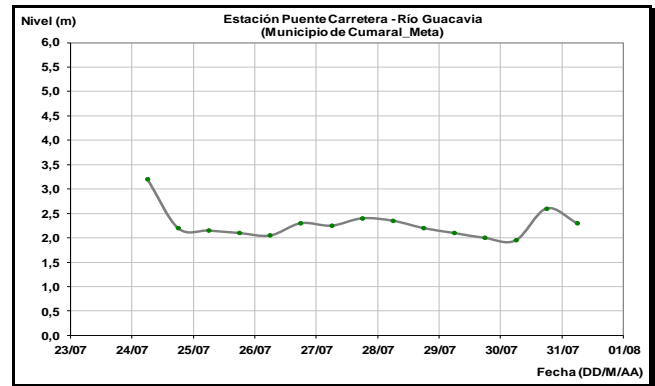
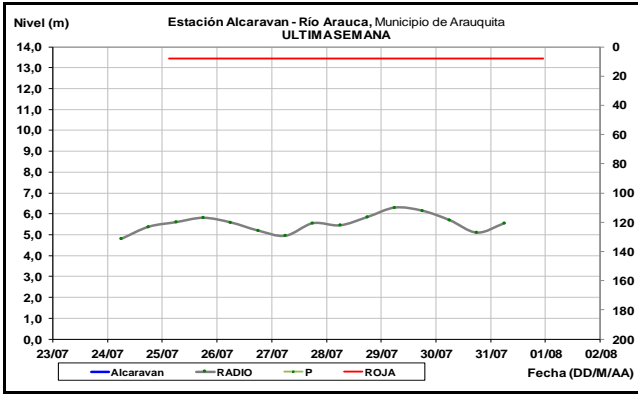
### AFLUENTES AL EMBALSE DE LA ESMERALDA (CHIVOR)

Ligeras fluctuaciones con tendencia actual de desenso se registra en los niveles de los ríos Somondoco y Garagoa, estos aportes son amortiguados por el embalse de La Esmeralda (Chivor).



### CUENCA RÍO ARAUCA

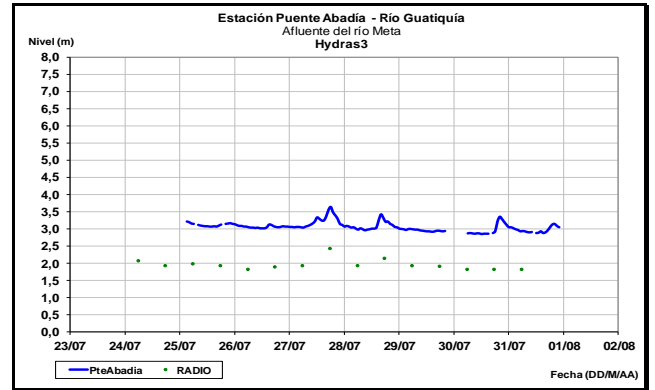
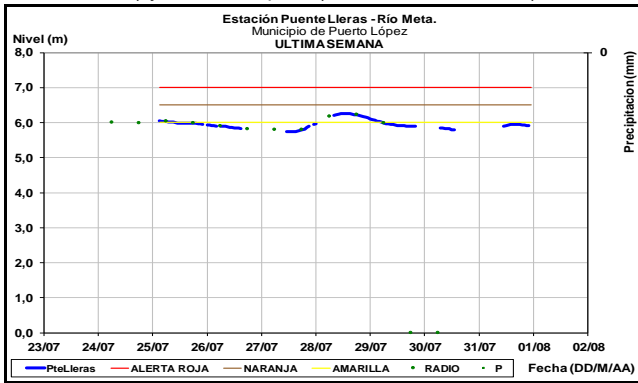
Ligeras variaciones se registran en el nivel del río Arauca, monitoreado a la altura del municipio de Arauquita (Estación El Alcaraván).



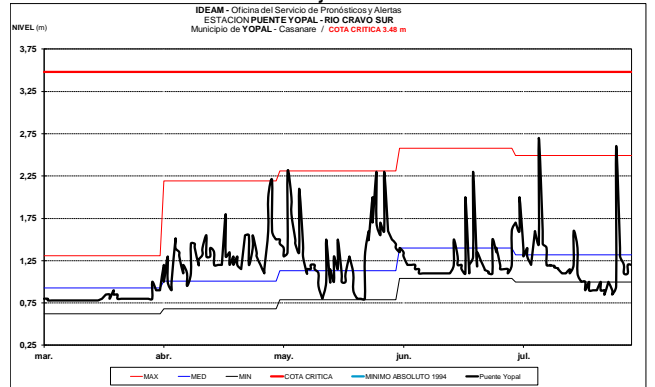
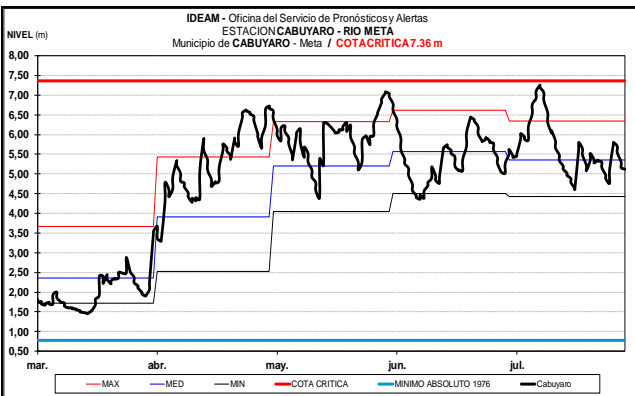
### CUENCA DEL RÍO META

**ALERTA NARANJA:** NIVELES ALTOS EN LA PARTE MEDIA Y BAJA DEL RÍO META

Se mantiene esta alerta dado que persisten los niveles altos en el río Meta a la altura de los municipios Puerto López (estación Puente Lleras) y Paz de Ariporo (estación La Hermosa).

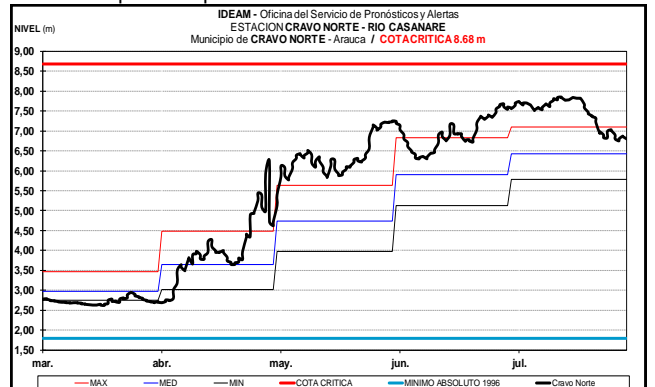


El río Cravo Sur registra estabilidad en los niveles, alcanzando valores en el intervalo medio-bajo del mes.



El río Casanare monitoreado a la altura del municipio de Cravo Norte registra tendencia al descenso, con valores en el intervalo medio-alto para la época.

Los niveles de los ríos Guacavía y Guatiquía, registran comportamiento dentro de un rango estable.

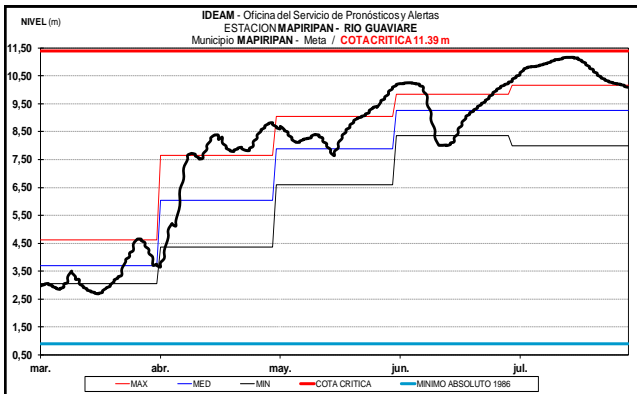
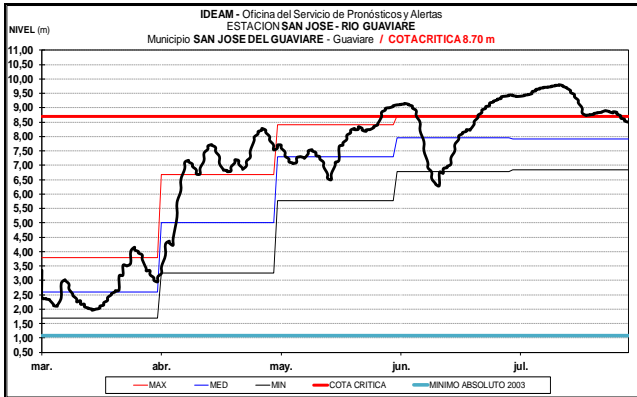




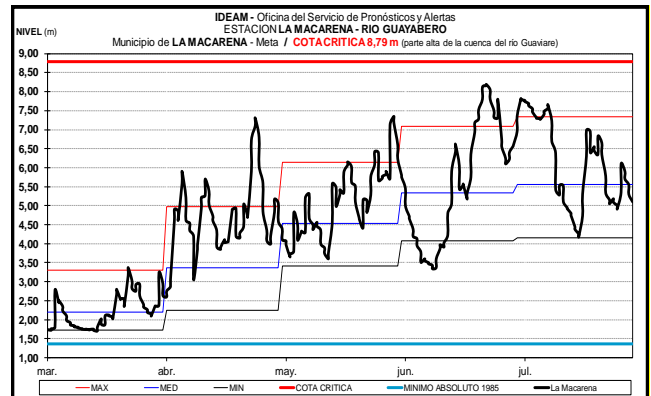
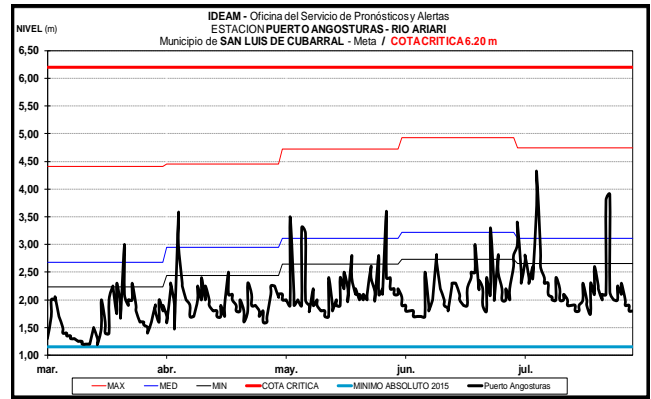
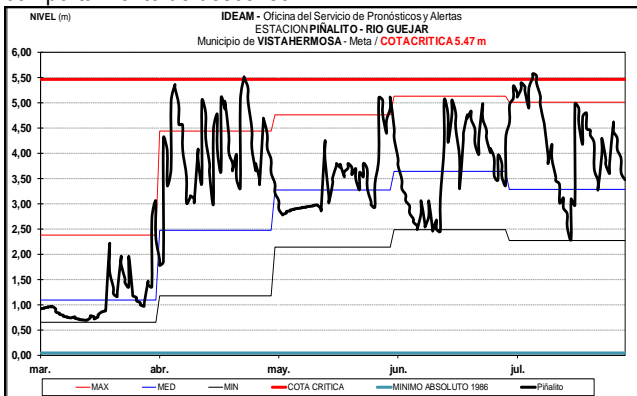
## CUENCA DEL RÍO GUAVIARE

### ALERTA ROJA: NIVELES ALTOS EN EL RÍO GUAVIARE

Se mantiene esta alerta por niveles altos en el río Guaviare, a la altura de San José del Guaviare. El IDEAM recomienda a la población en general y a las autoridades locales tomar las medidas pertinentes ante los impactos que puedan ocasionar los altos niveles del río Guaviare.



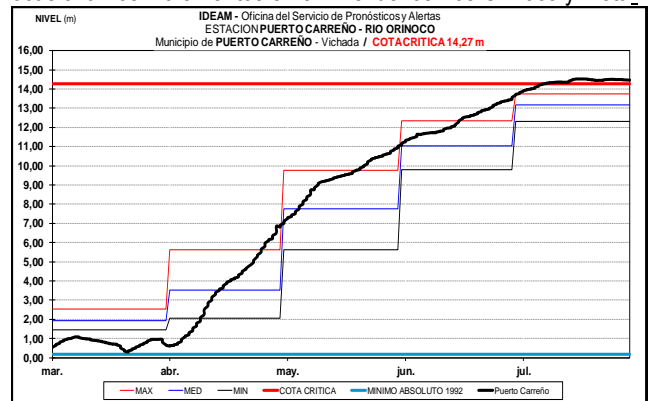
Los afluentes del río Guaviare en la parte alta de la cuenca como el río Ariari, Guéjar, Guayabero, en general registran comportamiento de descenso.



## CUENCA DEL RÍO ORINOCO

### ALERTA ROJA: NIVELES ALTOS EN EL RÍO ORINOCO

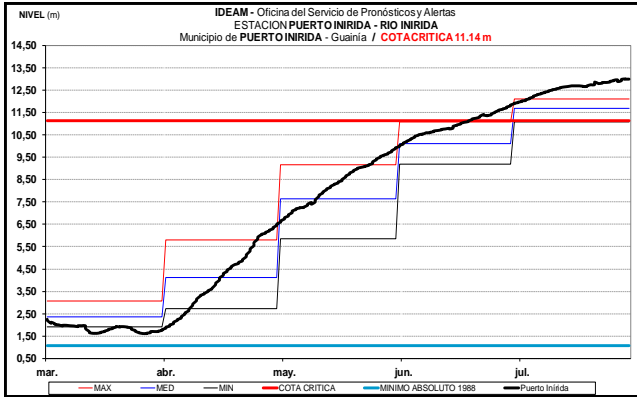
Los niveles del río Orinoco en inmediaciones del municipio de Puerto Carreño – Vichada (ubicado en la confluencia entre los ríos Orinoco y Meta), registran valores superiores a la cota de desbordamiento en los sectores más bajos de este municipio. Se recomienda a los pobladores ribereños y autoridades locales tomar las medidas pertinentes ante los impactos que puedan ocasionar los incrementos en el nivel de los ríos Orinoco y Meta.



## CUENCA DEL RÍO INÍRIDA (CUENCA BAJA)

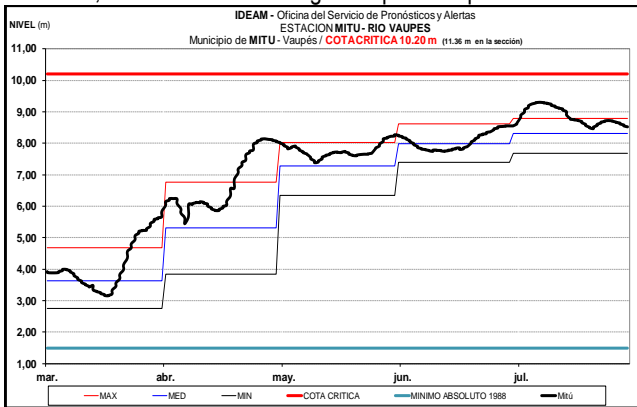
### ALERTA ROJA: NIVELES ALTOS EN EL RÍO INÍRIDA

Continúa la tendencia de ascenso en los niveles del río Inírida, superando las cotas críticas de afectación de los sectores ribereños más bajos del municipio de Puerto Inírida. El IDEAM recomienda a la población en general y a las autoridades locales tomar las medidas pertinentes ante los impactos que pueden ocasionar las inundaciones del río.



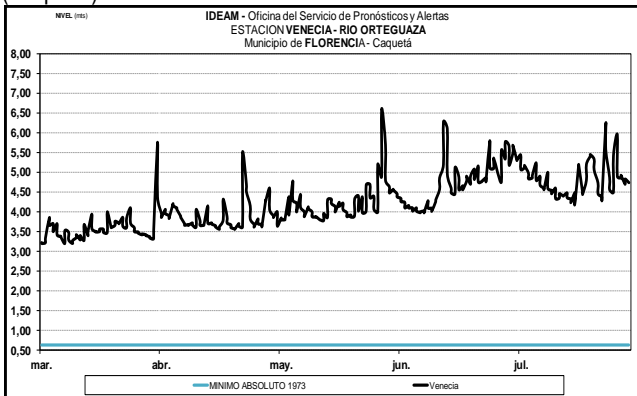
### RÍO VAUPÉS

El río Vaupés a la altura de Mitú (Vaupés), presenta ligero descenso, con valores en el rango alto para la época.



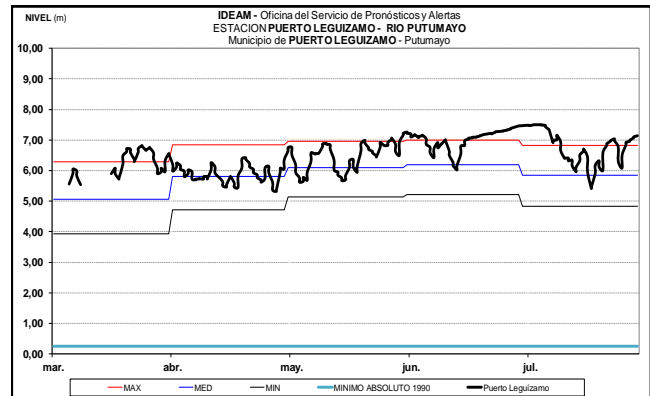
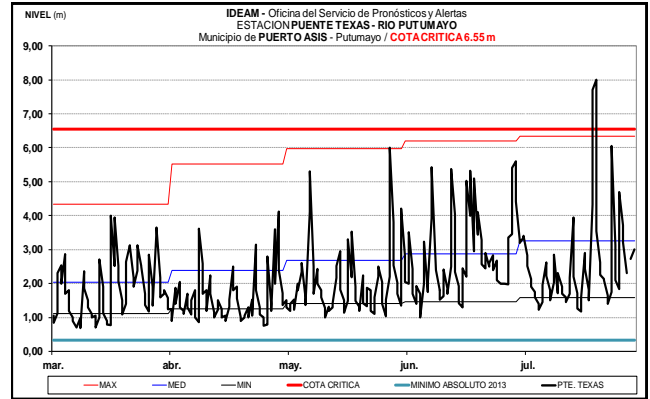
### CUENCA ALTA DEL RÍO CAQUETÁ

Moderadas fluctuaciones se registran en los niveles del río Ortegaza, afluente del río Caquetá en la parte alta de la cuenca, monitoreado en inmediaciones del municipio de Florencia (Caquetá).



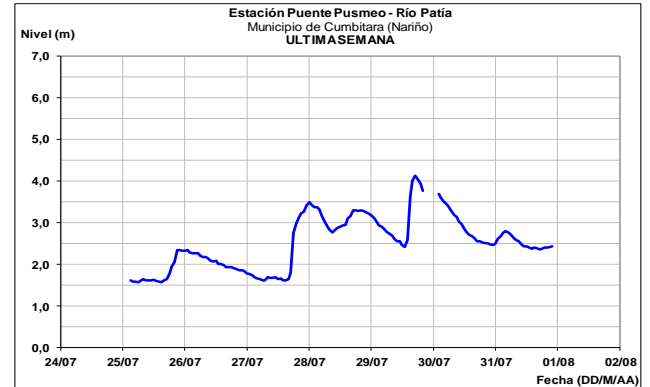
### CUENCA ALTA DEL RÍO PUTUMAYO

Los niveles del río Putumayo, registran ligeras variaciones con tendencia al ascenso.



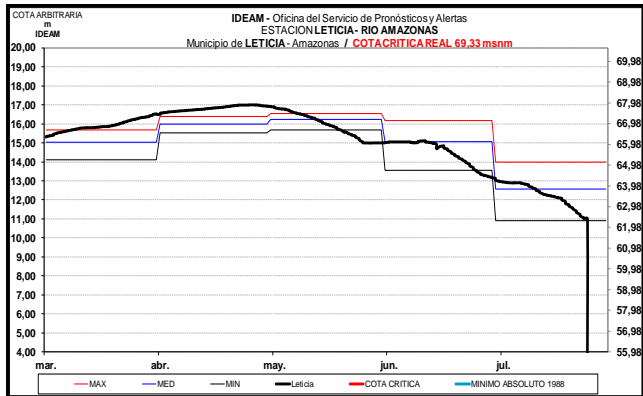
### CUENCA DEL RÍO PATÍA

Estabilidad en los niveles se presenta en el río Patía a la altura del municipio de Cumbitara (departamento de Nariño).



### RÍO AMAZONAS

Tendencia de descenso en los niveles del río Amazonas a la altura del municipio de Leticia, con valores por debajo de los promedios históricos mensuales de la época.



**ALERTA ROJA. PARA TOMAR ACCIÓN** Advierte a los sistemas de prevención y atención de desastres sobre la amenaza que puede ocasionar un fenómeno con efectos adversos sobre la población, el cual requiere la atención inmediata por parte de la población y de los cuerpos de atención y socorro. Se emite una alerta sólo cuando la identificación de un evento extraordinario indique la probabilidad de amenaza inminente y cuando la gravedad del fenómeno implique la movilización de personas y equipos, interrumpiendo el normal desarrollo de sus actividades cotidianas.

**ALERTA NARANJA. PARA PREPARARSE** Indica la presencia de un fenómeno. No implica amenaza inmediata y como tanto es catalogado como un mensaje para informarse y prepararse. El aviso implica vigilancia continua ya que las condiciones son propicias para el desarrollo de un fenómeno, sin que se requiera permanecer alerta.

**ALERTA AMARILLA. PARA INFORMARSE** Es un mensaje oficial por el cual se difunde información. Por lo regular se refiere a eventos observados, reportados o registrados y puede contener algunos elementos de pronóstico a manera de orientación. Por sus características pretéritas y futuras difiere del aviso y de la alerta, y por lo general no está encaminado a alertar sino a informar.

**CONDICIONES NORMALES** La información que se suministra se encuentra dentro de los rangos normales.

Director General  
**OMAR FRANCO TORRES**

Jefe Oficina del Servicio de Pronósticos y Alertas  
**CHRISTIAN EUSCATEGUI COLLAZOS**

Hidrólogo de turno:  
**CARLOS MAURICIO MERCHÁN OLAYA**

Correo electrónico: [alertasideam@gmail.com](mailto:alertasideam@gmail.com)  
Calle 25 D No. 96 B-70. Bogotá D. C.  
Teléfono: PBX 3527160 - Ext. 1330-1334-1335-1336