



INFORME HIDROLÓGICO DIARIO N° 117

Bogotá D.C., martes 26 de abril de 2016
Hora de actualización: 11:50 p.m.

Observación: el presente informe puede ser corregido y/o actualizado en el futuro. No representa una certificación oficial del IDEAM

ALERTA ROJA. PARA TOMAR ACCIÓN

ALERTA NARANJA. PARA PREPARARSE

ALERTA AMARILLA. PARA INFORMARSE

De acuerdo con la información registrada en las estaciones automáticas en tiempo real y los reportes telefónicos para los ríos en los cuales se cuenta con infraestructura de observación, se describe el estado de los niveles de los ríos en las principales cuencas del territorio nacional. *Es importante resaltar que los datos de los niveles de los ríos, reportados diariamente por el IDEAM, corresponden al nivel del agua del río registrado en los limnímetros (miras ubicadas en una de las márgenes del río).*

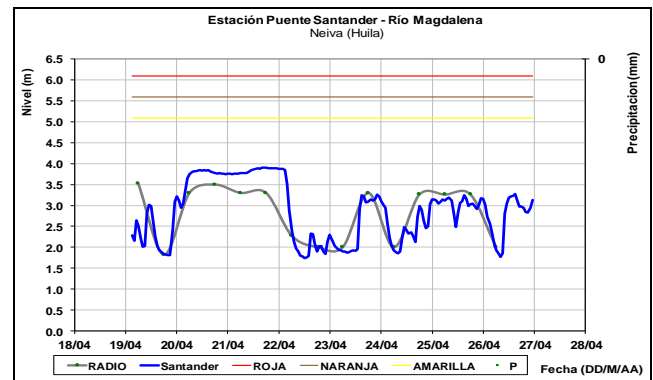
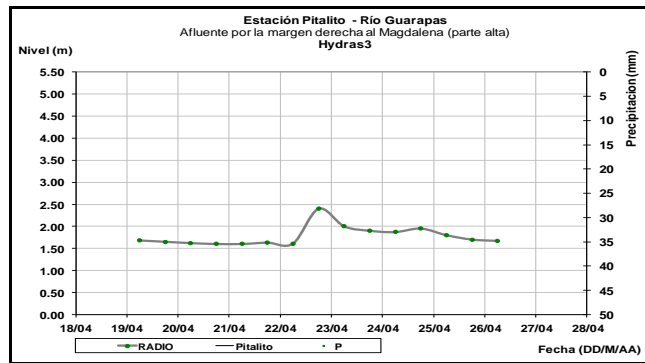
CUENCA DEL RÍO MAGDALENA

En general se registran moderadas fluctuaciones en los niveles del río Magdalena, en particular en algunos afluentes de la cuenca alta y media.

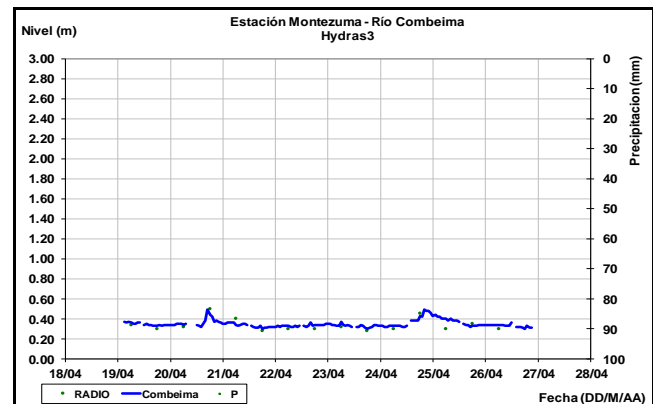
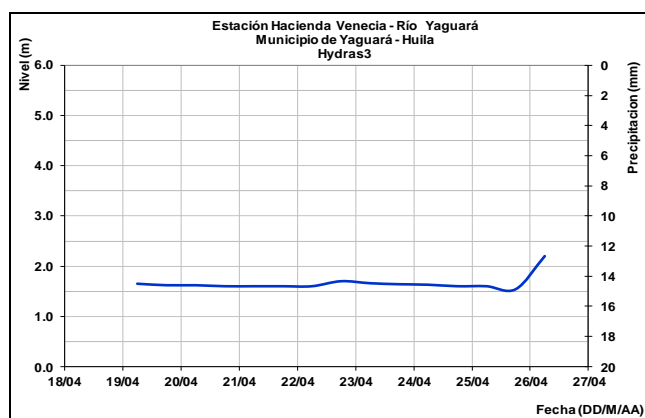
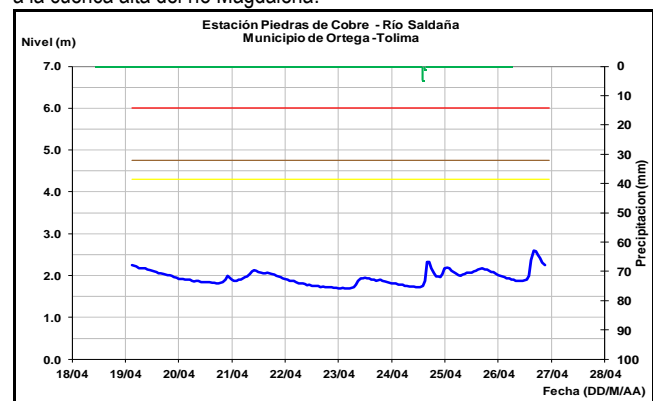
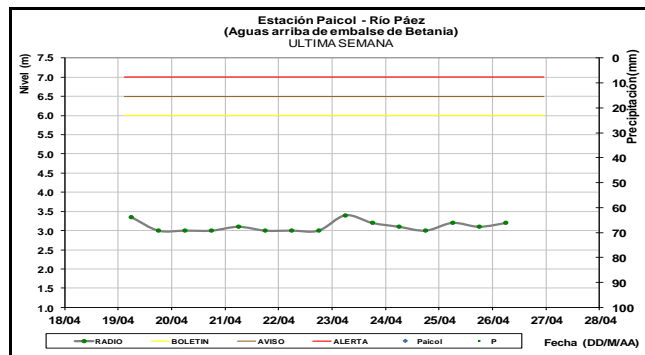
CUENCA ALTA

Tendencia descendente en el Río Guarapas, mientras el Río Páez muestra un comportamiento leve al ascenso igual que el Río Yaguará presenta incremento de nivel en las últimas horas.

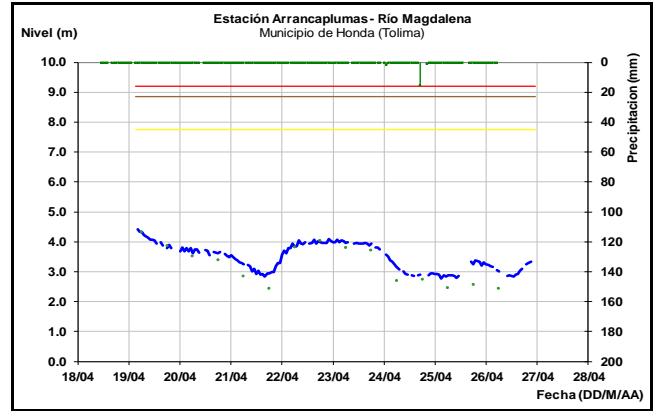
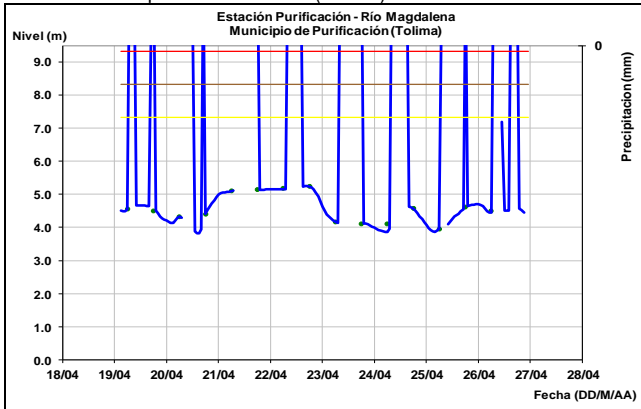
A la altura de la ciudad de Neiva (Huila), el río Magdalena en la estación Puente Santander, registra moderadas variaciones en el nivel, influenciado por la operación del embalse de Betania.



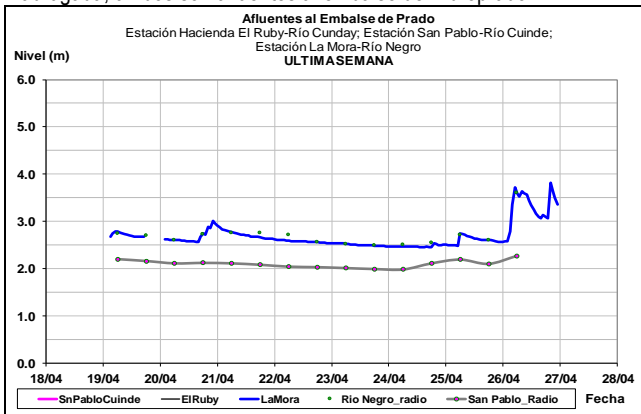
Afluentes en el sector: se registran ligeras fluctuaciones en el nivel del río Saldaña con tendencia descendente en el río Combeima, aportantes a la cuenca alta del río Magdalena.



Continúan las moderadas fluctuaciones en el nivel del río Magdalena, a la altura del municipio de Purificación (Tolima).

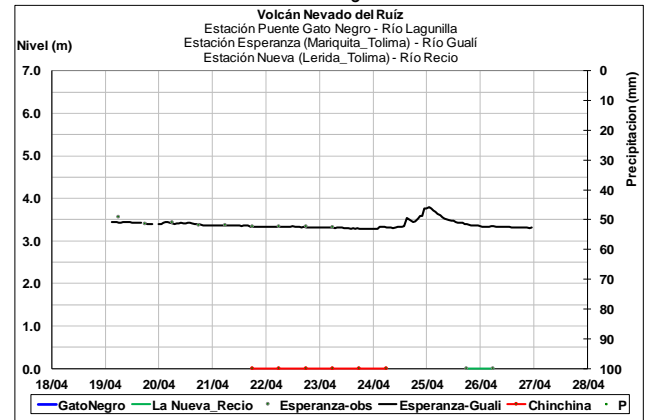


Comportamiento de descenso en los niveles del río Cuinde, por su parte el río Negro presenta un moderado incremento de niveles durante la madrugada, ambos son afluentes al embalse de Hidroprado.

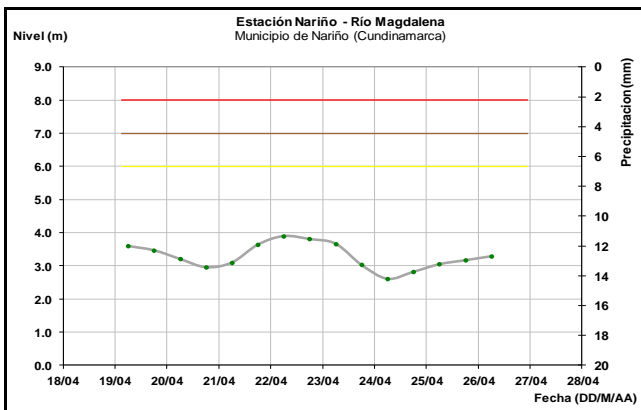


CUENCA MEDIA

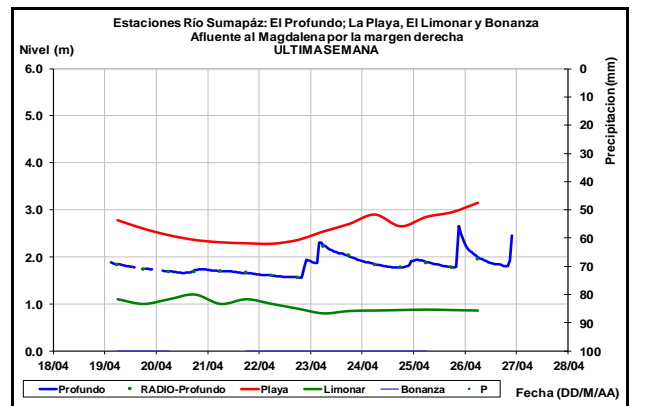
Tendencia al descenso durante el último día en el nivel del río Guali, afluente de la cuenca media del río Magdalena.



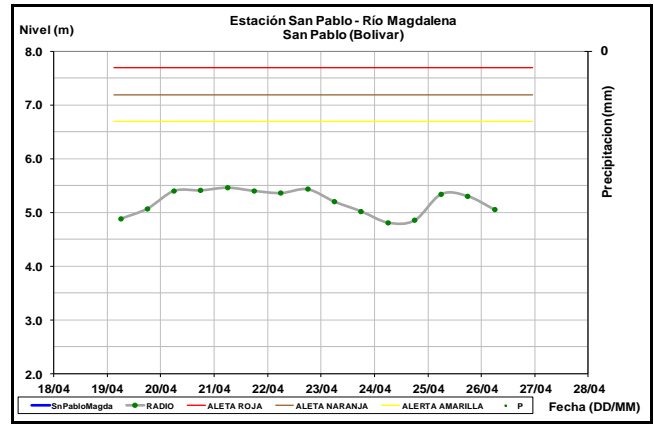
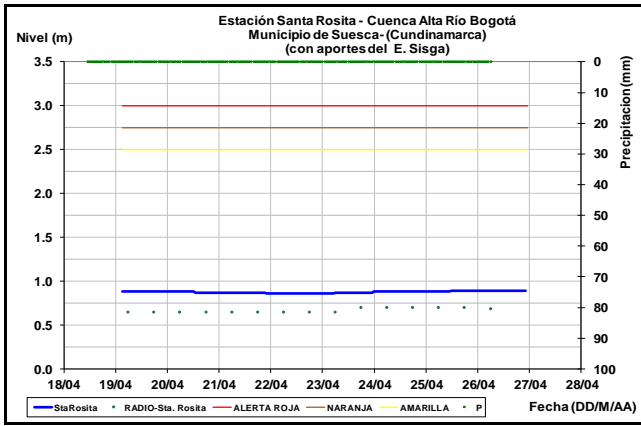
Se presentan fluctuaciones en el nivel en el río Magdalena, a la altura del municipio de Nariño (Cundinamarca) y Honda (Tolima),



Ligero incremento de nivel del río Sumapaz, de acuerdo con los registros de las estaciones El Profundo (municipio de Cabrera, Cundinamarca) y La Playa (municipio de Pandi, Cundinamarca).



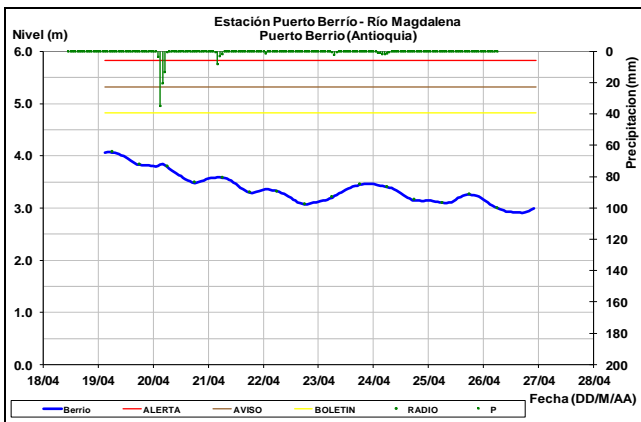
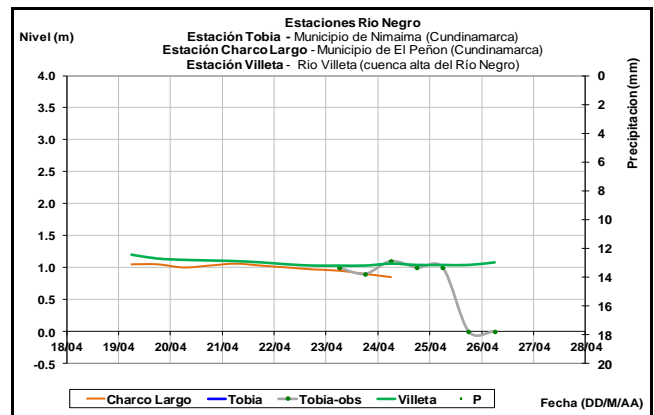
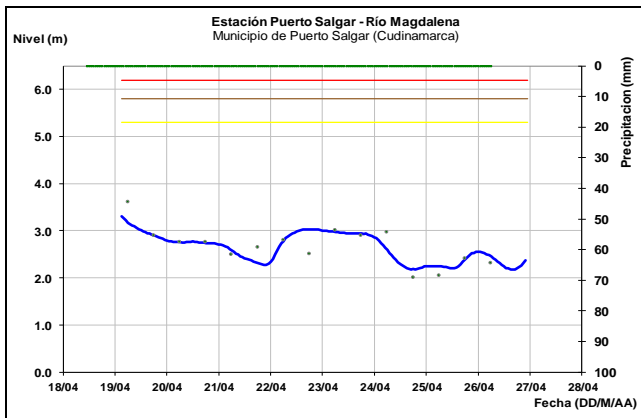
Continúa el comportamiento estable del nivel del río Bogotá en la estación Santa Rosita en el municipio de Suesca (Cundinamarca).



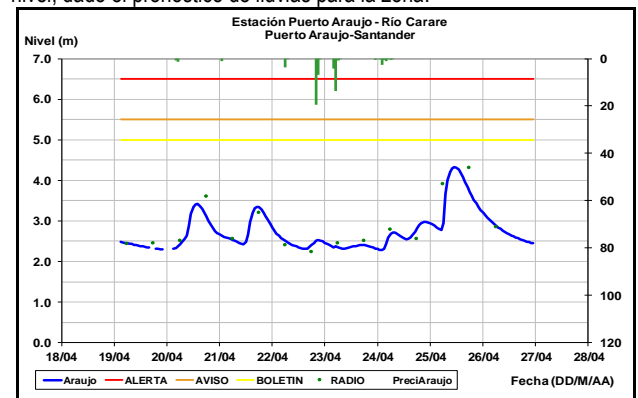
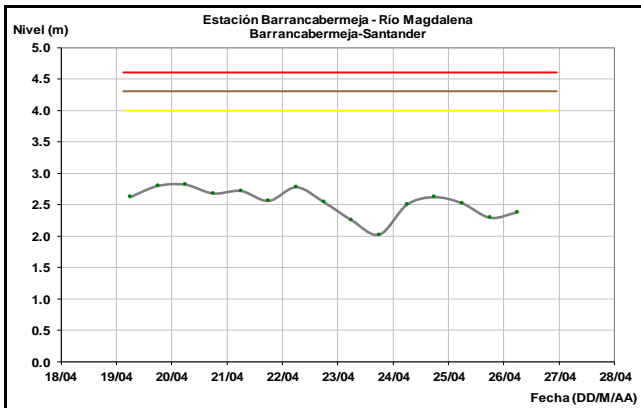
Se mantienen las fluctuaciones en los niveles del río Magdalena, a la altura de los municipios de Puerto Salgar (La Dorada), Puerto Berrío (Antioquia), Barrancabermeja (Santander) y San Pablo (Bolívar).

Afluentes de la cuenca media:

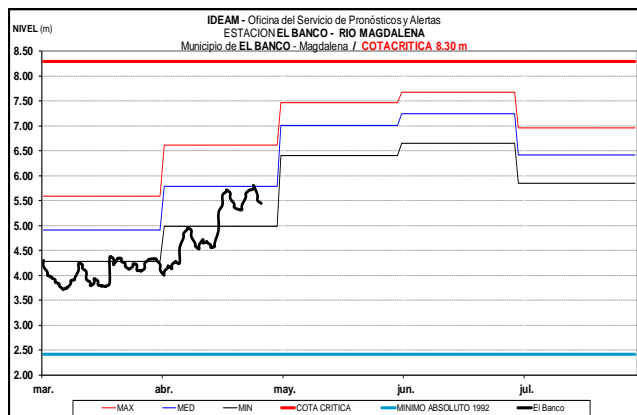
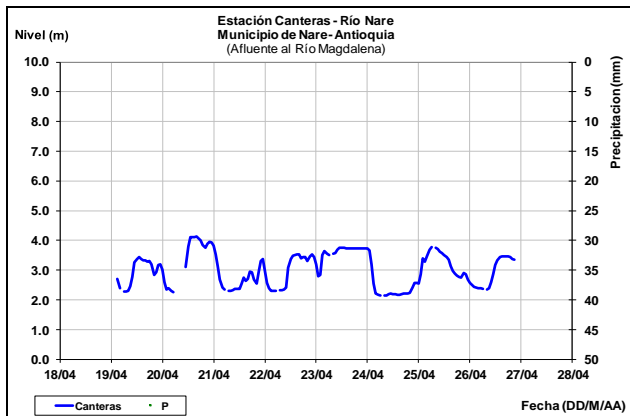
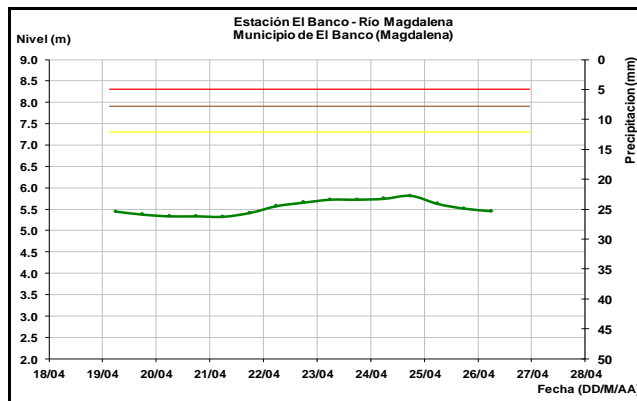
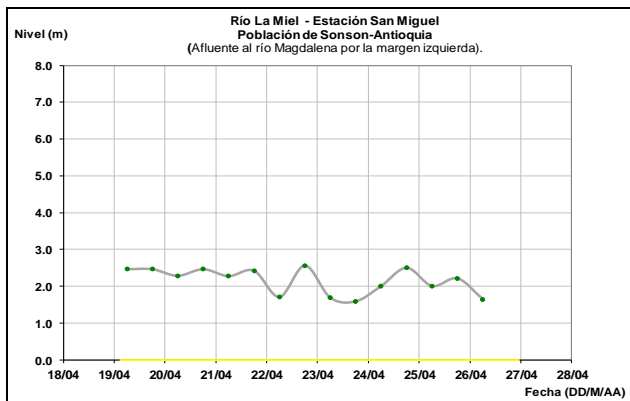
Comportamiento estable en los niveles del río Negro, monitoreado en las estaciones Tobia (Nimaima-Cundinamarca) y Charco Largo (El Peñón-Cundinamarca).



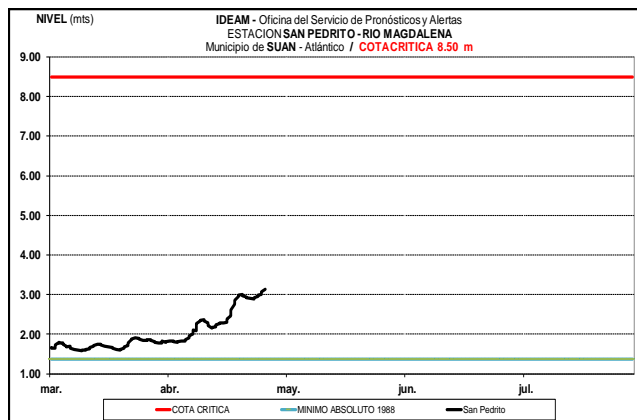
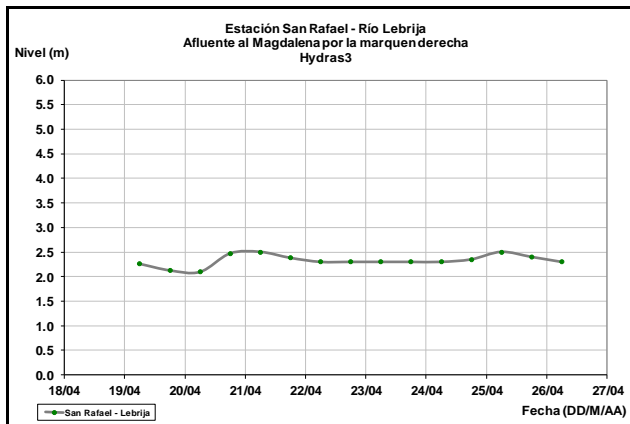
En el río Carare (Minero) en la estación Puerto Araujo, se registra tendencia actual de descenso, no se descartan nuevos incrementos de nivel, dado el pronóstico de lluvias para la zona.



Los ríos La Miel y Nare, registran ligeras oscilaciones en los niveles en las estaciones San Miguel y Canteras, respectivamente, influenciados por la operación de los embalses Amaní y el complejo hidroeléctrico de El Peñol.



El río Lebrija a la altura de la estación San Rafael, en el municipio de Sabana de Torres, registra estabilidad en los niveles.



CUENCA BAJA

El río Magdalena en los trayectos entre El Banco, Plato (Magdalena), Magangué (Bolívar), Calamar y Barranquilla, registra niveles con tendencia al ascenso. Los valores se encuentran en el rango de medios de acuerdo a los históricos de la época.

CUENCA DEL RÍO CAUCA

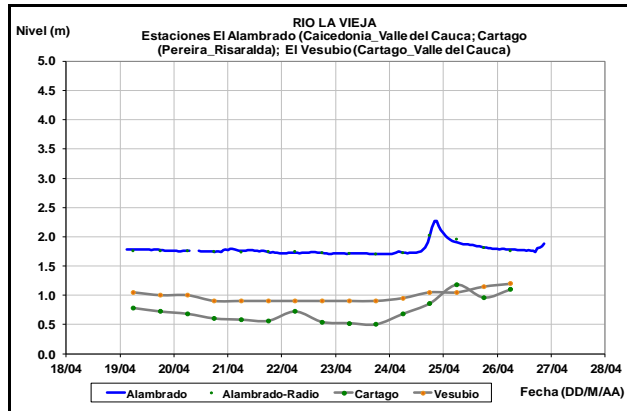
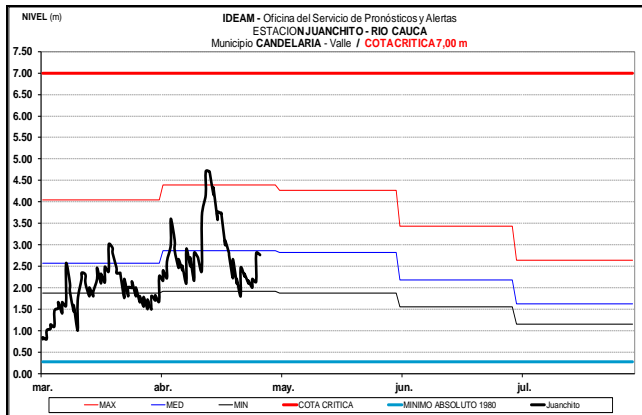
Se registra tendencia al ascenso en la cuenca alta y media del río Cauca, principalmente en los afluentes.

CUENCA ALTA

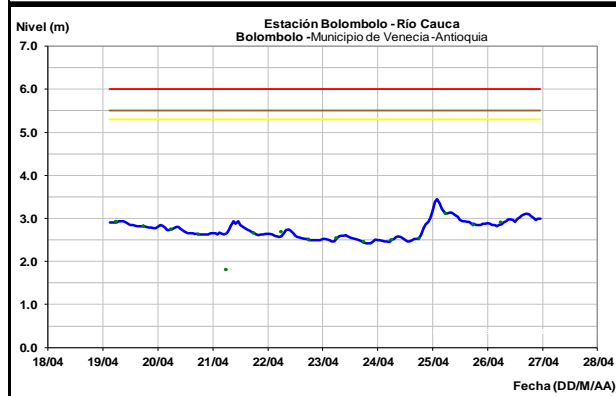
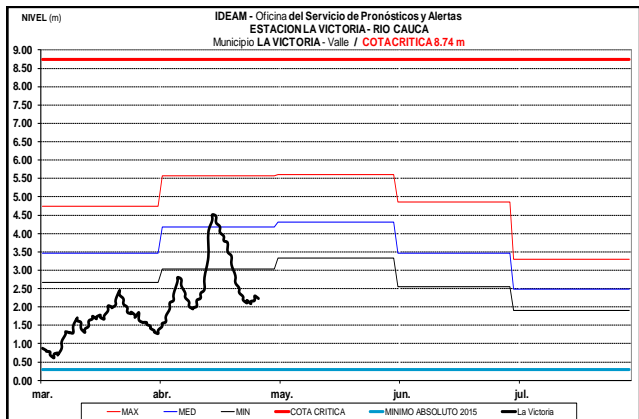
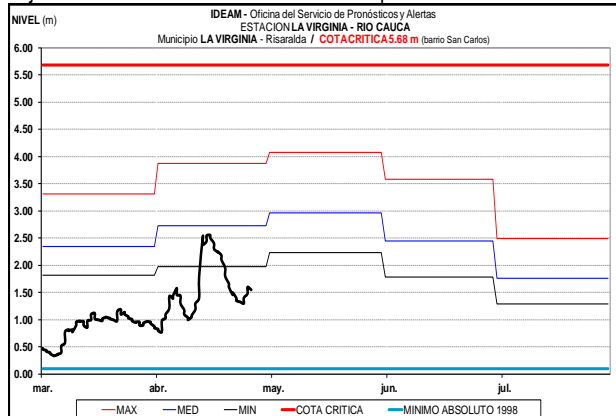
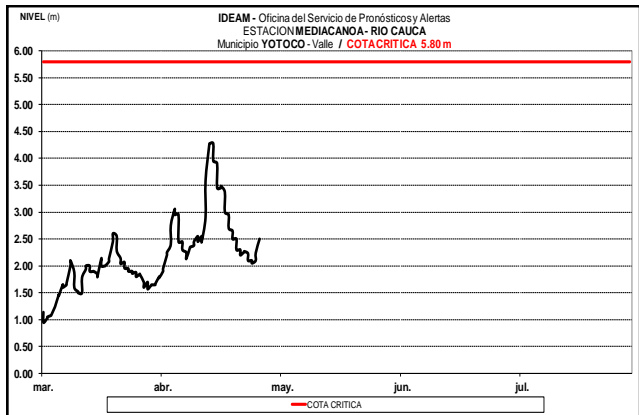
ALERTA NARANJA: CRECIENTE SÚBITA EN LOS NIVELES DE LOS AFLUENTES EN LA PARTE ALTA DEL RÍO CAUCA

Se mantiene esta alerta dado que se han presentado incrementos moderados en los niveles de los ríos Guadalajara y Dagua. Dada la ocurrencia de lluvias se espera una situación similar en los ríos Morales, Cali, Meléndez y Pance.

Los niveles del río Cauca a la altura de las estaciones Juanchito (municipio de Candelaria), Mediacoana (municipio de Yotoco) y La Victoria (municipio de La Victoria), presentan leve tendencia al ascenso.



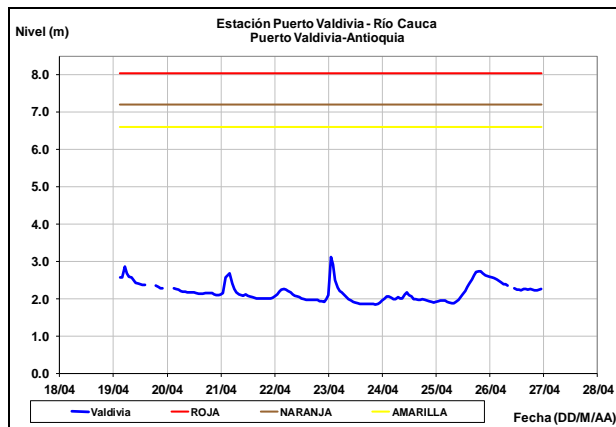
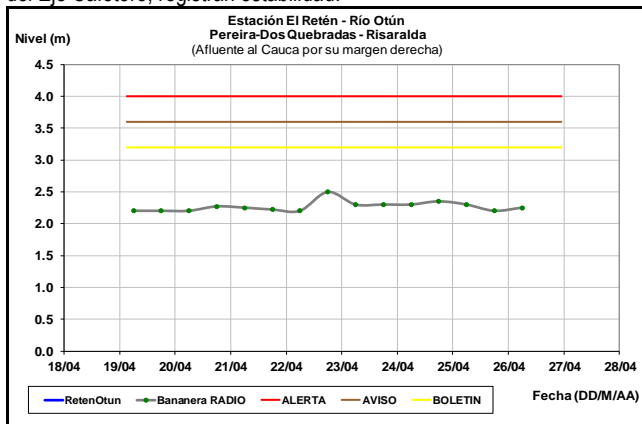
Ligeras variaciones en el nivel del río Cauca a la altura de las estaciones La Virginia (Risarlalda), Bolombolo (Venecia-Antioquia) y Puerto Valdivia (Antioquia), donde los valores aún son representativos de los promedios bajos de acuerdo con los históricos de la época.



CUENCA MEDIA

Afluentes en el sector:

Los niveles de los ríos Otún y La Vieja, tributarios al río Cauca en sectores del Eje Cafetero, registran estabilidad.

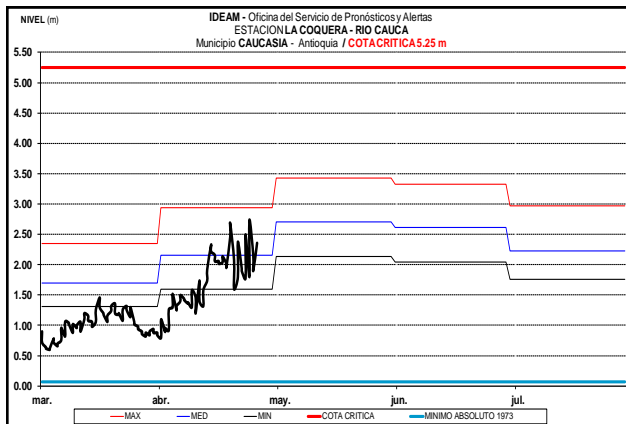
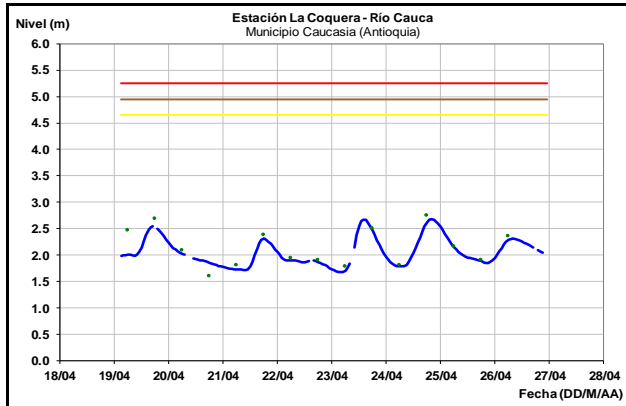


CUENCA BAJA

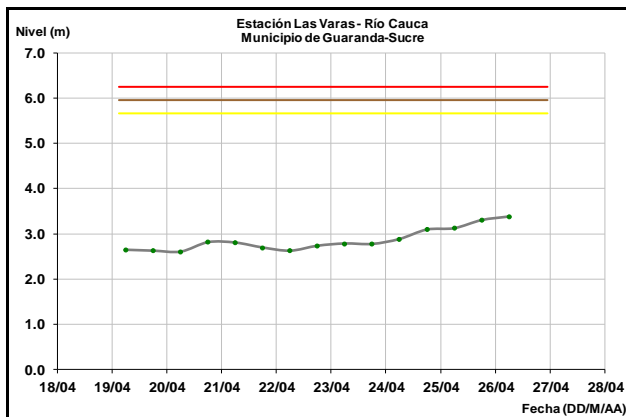
ALERTA AMARILLA: PROBABILIDAD DE CRECIENTES SÚBITAS EN LOS RÍOS DE ALTA MONTAÑA DEL DEPARTAMENTO DE ANTIOQUIA

Se mantiene esta alerta dadas las lluvias de variada intensidad que se han presentado en el departamento de Antioquia, las cuales de mantenerse pueden generar incrementos súbitos en ríos de alta pendiente, en especial los ríos San José, Tenche, El Bagre, Nechí, Taraza, entre otros. La recomendación se extiende para las quebradas y principales afluentes al río Cauca, en especial la quebrada La Liboriana y el río San Juan, en el sector comprendido entre los municipios de Andes y Puerto Valdivia.

El río Cauca a la altura de la estación La Coquera (municipio de Caucasia, Antioquia), reporta moderadas fluctuaciones en los niveles.

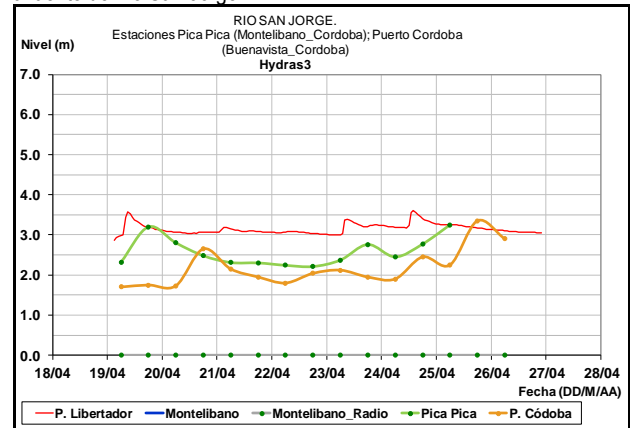


A la altura de los municipios de Guaranda (Sucre) y Achí (Bolívar), se registra leve ascenso en los niveles del río Cauca. Los valores actuales se encuentran en el rango de los promedios bajos a medios de la época.



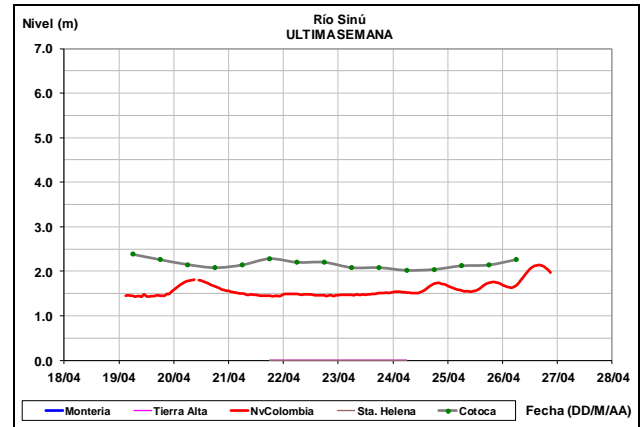
CUENCA DEL RÍO SAN JORGE

Los registros de los niveles en el río San Jorge presentan ligeras fluctuaciones, con valores en el rango de los promedios bajos históricos para la época. Comportamiento similar se registra en el río San Pedro, afluente del río San Jorge.



CUENCA DEL RÍO SINÚ

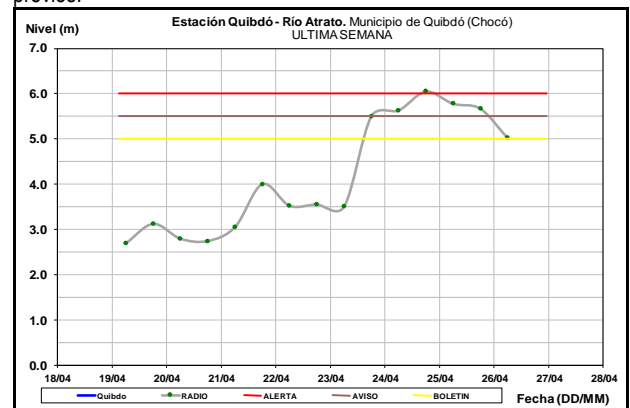
Leves oscilaciones en los niveles del río Sinú, producto de la operación del embalse de Urrá.



CUENCA DEL RÍO ATRATO

ALERTA NARANJA: CRECIENTE SÚBITA EN EL NIVEL DEL RÍO ATRATO

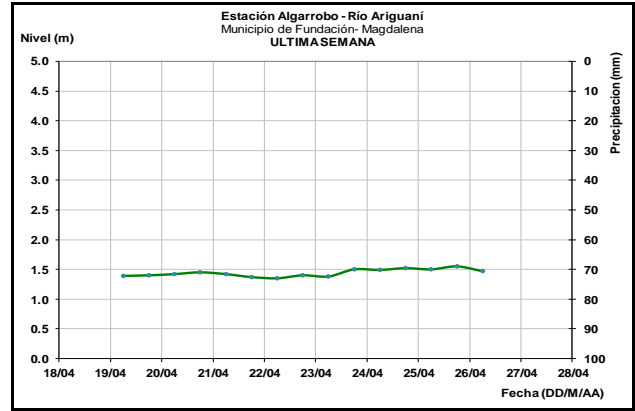
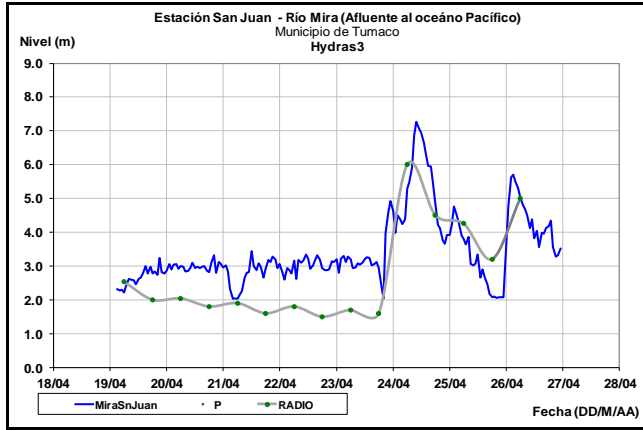
A pesar que se ha registrado descenso en el nivel, debido a las condiciones en la cuenca y los pronósticos de precipitación para la zona pacífica, se mantiene la Alerta Naranja ante la posible ocurrencia de nuevas crecientes súbitas en el nivel del río Atrato, como la observada en el municipio de Quibdó (Chocó), alcanzando valores altos en los días previos.



CUENCA DEL RÍO MIRA

ALERTA ROJA: CRECIENTE SÚBITA EN EL NIVEL DEL RÍO MIRA

Se mantiene la Alerta Roja debido a la creciente súbita que se registró en días pasados el nivel del río Mira en la estación San Juan, a la altura del municipio San Andrés de Tumaco (Nariño), y los nuevos incrementos en la noche de ayer. Lo anterior producto de las lluvias de carácter fuerte que se presentaron en la región, se espera se mantengan las lluvias durante el transcurso del día en la zona.



CUENCA DEL CATATUMBO

ALERTA ROJA: PROBABILIDAD DE CRECIENTES SÚBITAS EN LOS NIVELES DE LOS RÍOS EN EL DEPARTAMENTO DE NORTE DE SANTANDER

Se mantiene esta Alerta Roja dado que desde ayer se han presentado importantes registros de lluvias en amplios sectores del departamento de Norte de Santander, por lo cual se recomienda especial atención a pobladores en zonas ribereñas de las cuencas media y baja de los ríos Catatumbo, San Miguel, Zulía, Tarra, Cucutilla, Pamplonita y Algodonal.

Se prevé persista el ascenso en el nivel de los ríos Zulía, Zulasquilla, Pamplonita, Tarra y Algodonal, en la región del Catatumbo. Producto de las lluvias de variada intensidad que se han presentado en la región.

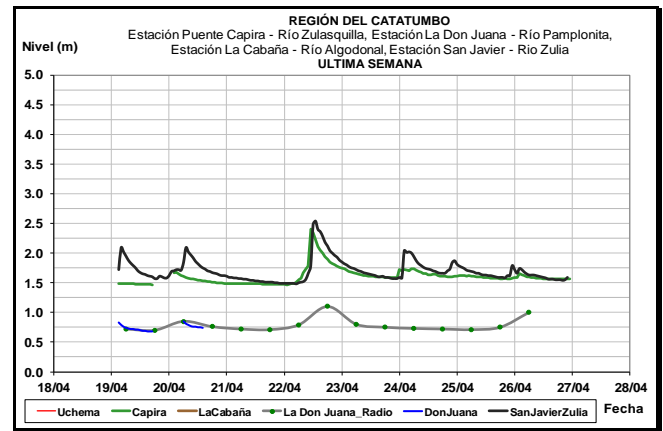
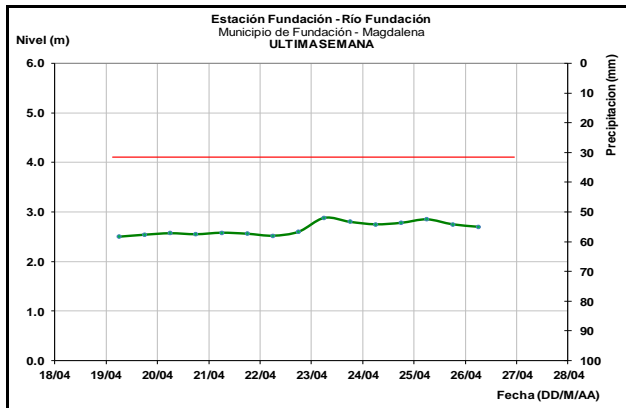
OTRAS CUENCAS

ALERTA AMARILLA: PROBABILIDAD DE CRECIENTES SÚBITAS EN LOS RÍOS DE LOS DEPARTAMENTOS DE MAGDALENA, SUCRE, CORDOBA Y BOLIVAR

Debido a que se presentaron lluvias moderadas con actividad eléctrica en las últimas horas se genera la alerta para los ríos que descienden de los departamentos de Magdalena, Sucre, Bolívar, y Córdoba y sus respectivos afluentes, por tanto, se prevén incrementos súbitos en los niveles de estos ríos y sus principales afluentes para las siguientes horas. Se recomienda a la ciudadanía en general estar atentos al comportamiento de los niveles de estos ríos.

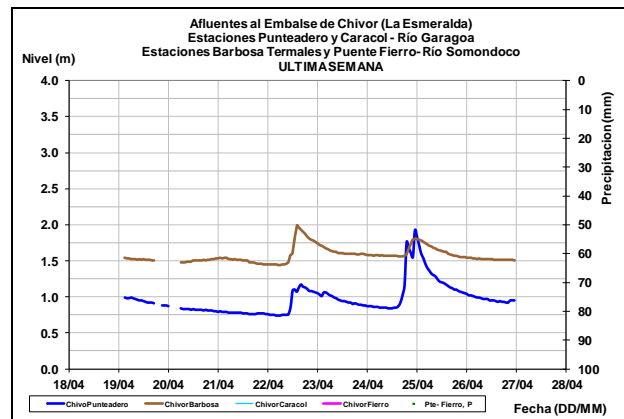
SIERRA NEVADA DE SANTA MARTA

Los niveles de los ríos que descienden de la Sierra Nevada de Santa Marta, en especial los ríos Fundación, Ariguani y Ranchería, presentan comportamiento estable en las últimas horas.



AFLUENTES AL EMBALSE DE LA ESMERALDA (CHIVOR)

Leves fluctuaciones en los niveles de los ríos Garagoa y Somondoco, afluentes al embalse la Esmeralda (Chivor).

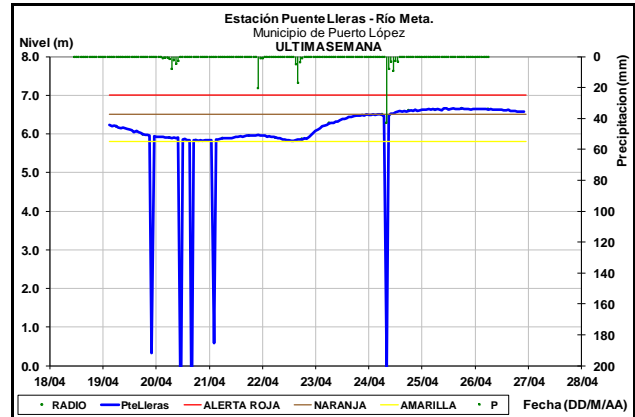
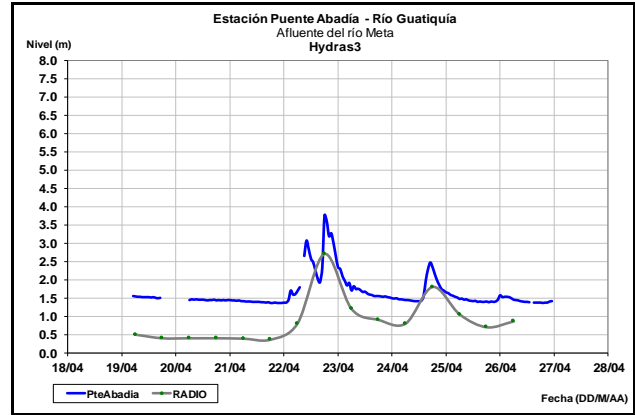
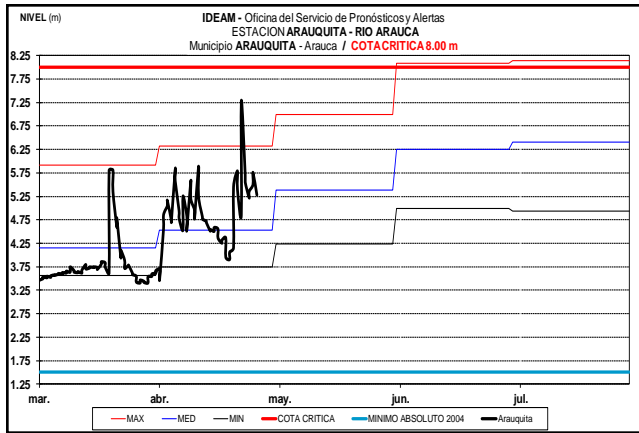


CUENCA DEL RÍO ARAUCA

ALERTA AMARILLA: PROBABILIDAD DE CRECIENTES SUBITAS EN LOS RÍOS DE LOS DEPARTAMENTOS DE CASANARE Y ARAUCA

Se mantiene la alerta amarilla para los ríos ubicados en los departamentos de Casanare y Arauca, dadas las precipitaciones de variada intensidad registradas en la región, las cuales se pronostican persistan durante los próximos días.

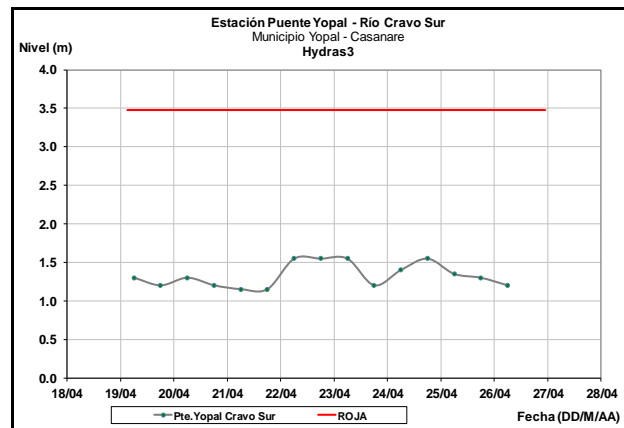
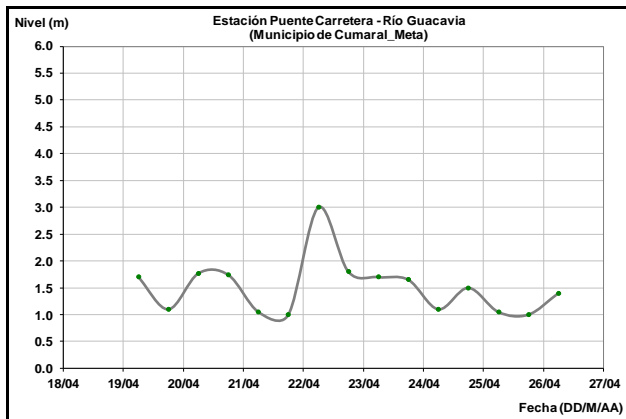
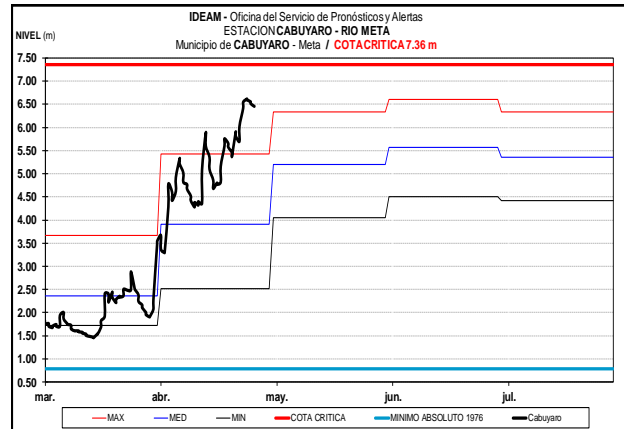
Con los aportes de los principales afluentes del río Arauca en la parte alta (Margüa, Cobugón, Cobaría y Pescado), se han reportado moderadas fluctuaciones en el nivel del río Arauca a la altura de los municipios de Arauquita y Arauca.



CUENCA DEL RÍO META

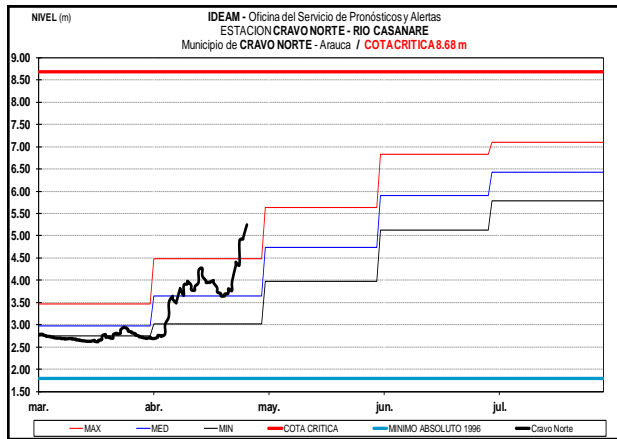
ALERTA NARANJA: NIVELES ALTOS EN EL RÍO META Y PROBABILIDAD DE CRECIENTES SUBITAS EN LOS AFLUENTES DE LA PARTE ALTA

Se mantiene esta alerta por niveles altos en el río Meta a la altura de los municipios de Puerto López y Cabuyaro (Meta), y se prevén moderadas fluctuaciones en los principales afluentes como los ríos Guayuriba, Guatiquía, Guacavía, Humea, Cusiana y Cravo Sur, producto de las lluvias han presentado en la región. El IDEAM recomienda a las autoridades de Gestión del Riesgo, tanto, Locales como Regionales y a los pobladores de las zonas ribereñas bajas del río Meta, estén atentos al comportamiento de los niveles y tomen las acciones necesarias ante posibles afectaciones por inundaciones lentas.



CUENCA DEL RÍO CASANARE

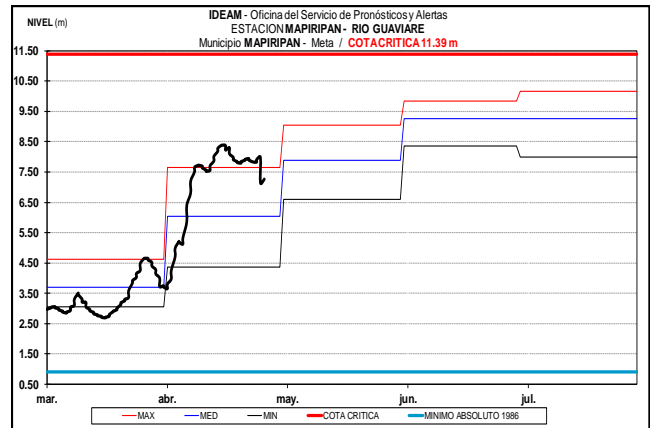
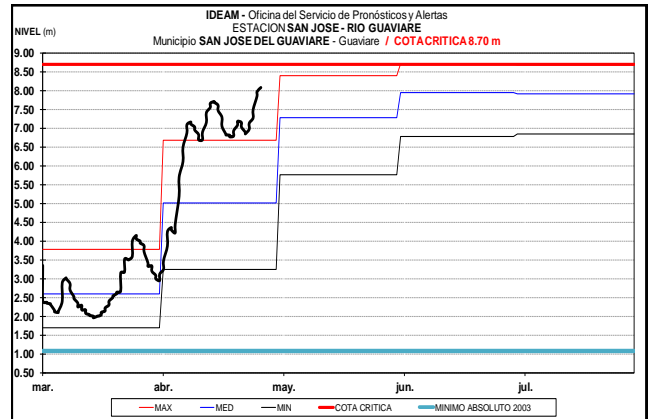
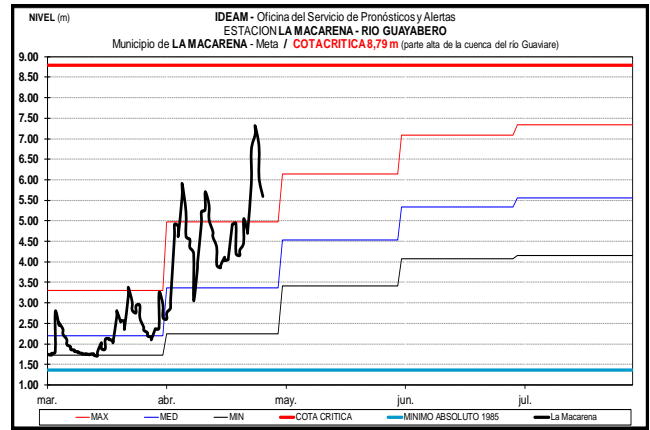
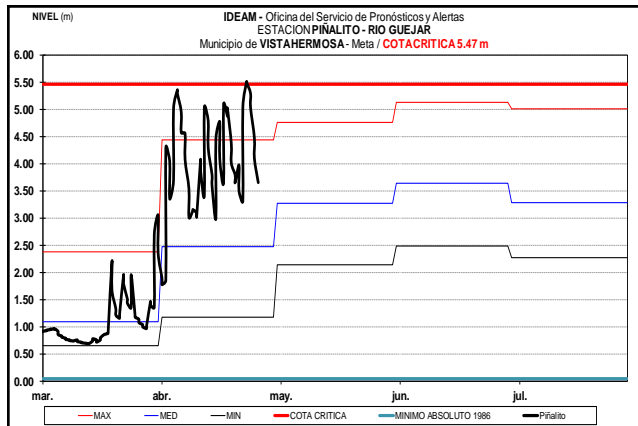
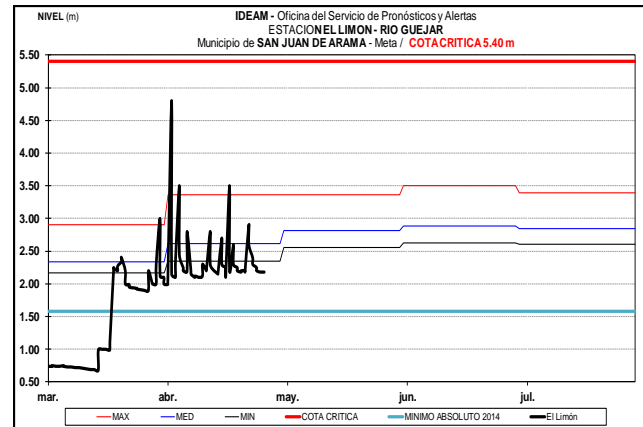
Moderadas fluctuaciones en el nivel del río Casanare, el cual es monitoreado a la altura del municipio de Cravo Norte (Arauca), con valores similares a los promedios altos históricos de abril.



CUENCA DEL RÍO GUAVIARE

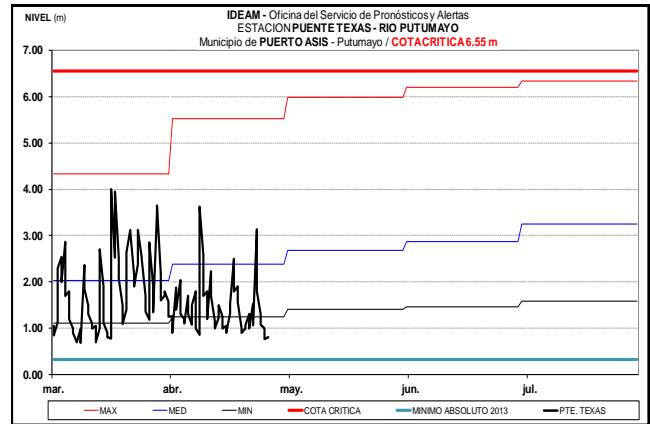
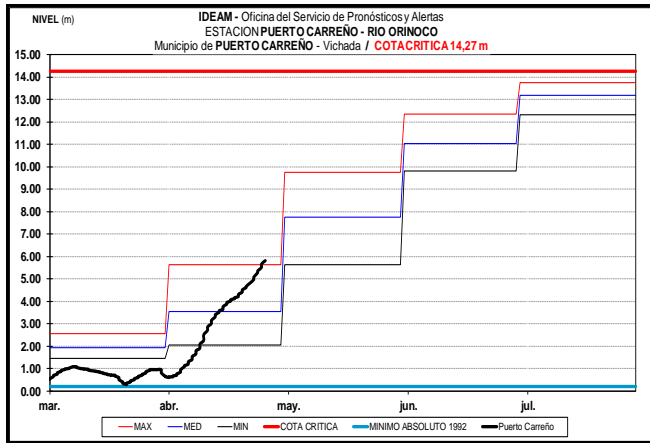
ALERTA NARANJA: NIVELES ALTOS EN LOS RÍOS DEL PIEDEMONT LLANERO DE LA CUENCA DEL RÍO GUAVIARE

Se mantiene esta alerta por incrementos en los niveles de los ríos Ariari, Güejar y Guayabero, que descienden del piedemonte Llanero, tributarios de la cuenca alta del río Guaviare.



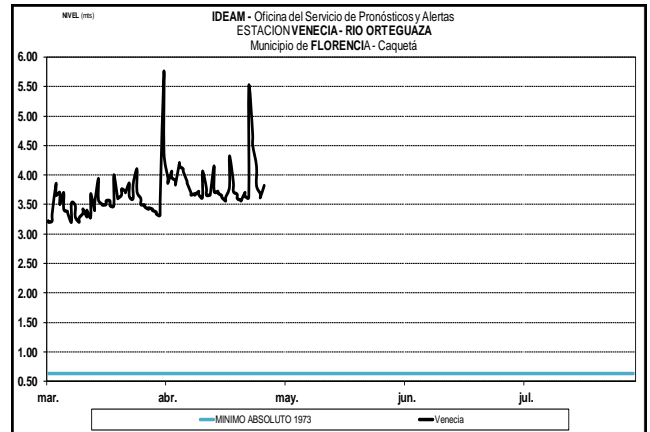
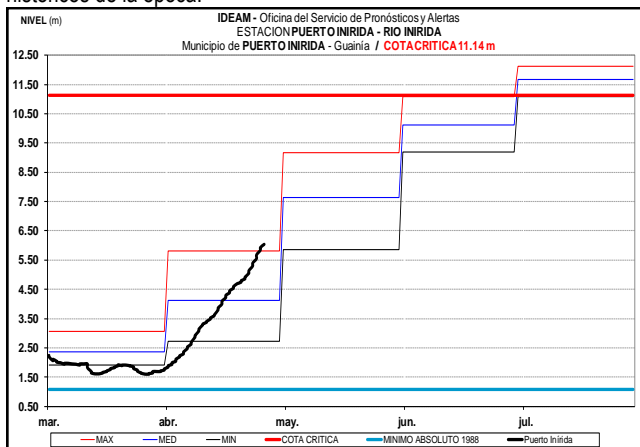
CUENCA DEL RÍO ORINOCO

Persiste la tendencia al ascenso en el nivel del río Orinoco a la altura de la estación Puerto Carreño, producto de las lluvias registradas en la región.



CUENCA DEL RIO INIRIDA (CUENCA BAJA)

Moderado ascenso se registra en el nivel del río Inirida, a la altura del municipio de Puerto Inirida, con valores en el rango de los promedios altos históricos de la época.

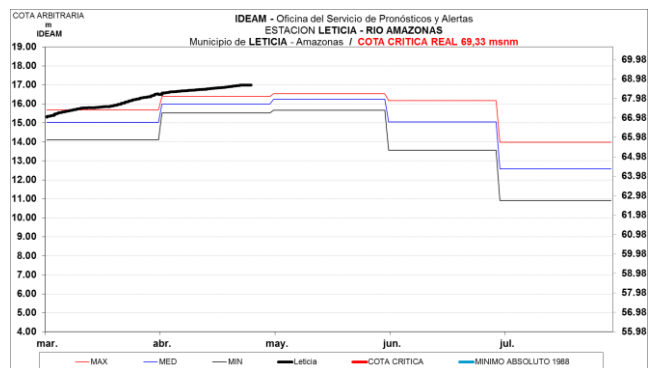
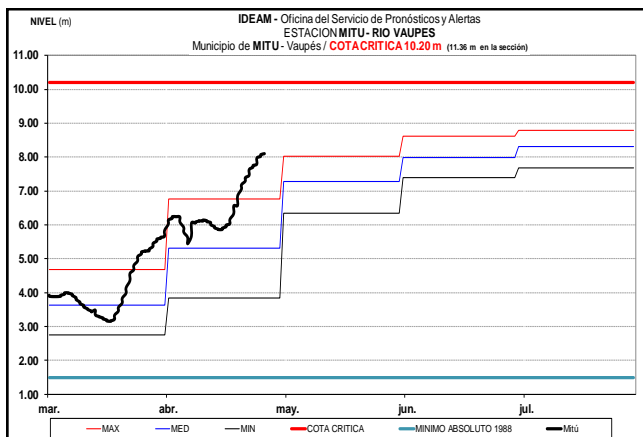


RÍO AMAZONAS

Ascenso lento y sostenido en el nivel del río Amazonas, el cual es monitoreado a la altura de la ciudad de Leticia, con valores en el rango de altos, pero por debajo de la cota crítica de afectación por inundación de los sectores ribereños más bajos del municipio de Leticia.

RÍO VAUPÉS

El río Vaupés monitoreado en la estación Mitú reporta moderado ascenso en el nivel, con valores en el rango de los promedios altos para la época.



CUENCA ALTA DEL RÍO PUTUMAYO

Ligeras fluctuaciones en los niveles del río Orteguzá, afluente del río Caquetá en la cuenca alta y, el río Putumayo a la altura del municipio de Puerto Asís.

ALERTA ROJA. PARA TOMAR ACCIÓN Advierte a los sistemas de prevención y atención de desastres sobre la amenaza que puede ocasionar un fenómeno con efectos adversos sobre la población, el cual requiere la atención inmediata por parte de la población y de los cuerpos de atención y socorro. Se emite una alerta sólo cuando la identificación de un evento extraordinario indique la probabilidad de amenaza inminente y cuando la gravedad del fenómeno implique la movilización de personas y equipos, interrumpiendo el normal desarrollo de sus actividades cotidianas.

ALERTA NARANJA. PARA PREPARARSE Indica la presencia de un fenómeno. No implica amenaza inmediata y como tanto es catalogado como un mensaje para informarse y prepararse. El aviso implica vigilancia continua ya que las condiciones son propicias para el desarrollo de un fenómeno, sin que se requiera permanecer alerta.

ALERTA AMARILLA. PARA INFORMARSE Es un mensaje oficial por el cual se difunde información. Por lo regular se refiere a eventos observados, reportados o registrados y puede contener algunos elementos de pronóstico a manera de orientación. Por sus características pretéritas y futuras difiere del aviso y de la alerta, y por lo general no está encaminado a alertar sino a informar.

CONDICIONES NORMALES La información que se suministra se encuentra dentro de los rangos normales.

Director General
OMAR FRANCO TORRES

Jefe Oficina del Servicio de Pronósticos y Alertas
CHRISTIAN EUSCATEGUI COLLAZOS

Hidrólogo de turno:
ANGELA PATRICIA PUENTES SUAVITA

Correo electrónico: alertasideam@gmail.com
Calle 25 D No. 96 B-70. Bogotá D. C.
Teléfono: PBX 3527160 - Ext. 1330-1334-1335-1336